Statytojas	AB „VIA LIETUVA“
Projektuotojas	
Statinio projekto pavadinimas	VALSTYBINĖS REIKŠMĖS KRAŠTO KELIO NR. 141 KAUNAS–JURBARKAS–ŠILUTĖ–KLAIPĖDA RUOŽO NUO 126,273 IKI 127,377 KM REKONSTRAVIMO PROJEKTAS
Statinio projekto Nr.	P24 - 002
Statinio projekto etapas	TECHNINIS DARBO PROJEKTAS
Statinio pavadinimas	KELIAS
Statinio projekto dalis	BENDROJI DALIS (PRIEDAI)
Bylos žymuo	BDP
Bylos laidos žymuo	0
Bylos išleidimo data	2024-11
Statybos rūšis	STATINIO REKONSTRAVIMAS
Statinio kategorija	YPATINGASIS

Atestato Nr.	Pareigos	Vardas, pavardė	Parašas

Vilnius, 2024 m.

STATINIO PROJEKTO SUDĖTIES ŽINIARAŠTIS

Eil. Nr.	Bylos žymuo	Laida	Bylos pavadinimas	Pastabos
1.	BD	0	Bendroji dalis	
1.1	-	**0**	**Bendrosios dalies priedai**	
2.	S	0	Susisiekimo dalis	
3.	SK1	0	Konstrukcijų dalis	
4.	SK2	0	Konstrukcijų dalis	
5.	SK3	0	Konstrukcijų dalis	
6.	ER	0	Elektroninių ryšių (telekomunikacijų) dalis	
7.	SO	0	Pasirengimo statybai ir statybos darbų organizavimo dalis	
8.	KS	0	Statybos skaičiuojamosios kainos nustatymo dalis	

BENDROSIOS STATINIO PROJEKTO DALIES TEKSTINIŲ DOKUMENTŲ SUDĖTIES ŽINIARAŠTIS

Eil. Nr.	Dokumento žymuo	Lapų sk.	Laida	Dokumento pavadinimas	Pastaba
1.	-	1	0	Antraštinis lapas	
2.	P24-002-141-RTDP-BDP.PDDSŽ	3	0	Projekto dokumentų sudėties žinaraštis	

BENDROSIOS DALIES PRIEDŲ PRIDEDAMŲJŲ DOKUMENTŲ SUDĖTIES ŽINIARAŠTIS

Eil. Nr.	Dokumento žymuo	Lapų sk.	Laida	Dokumento pavadinimas	Pastaba
1.	-	12	0	AB „Via Lietuva“ techninė užduotis	
2.	-	18	0	AB „Via Lietuva“ techninė specifikacija	
3.	Nr. SRD-74-241031-00006	6	0	Specialieji reikalavimai	
4.	-	2	0	VšĮ „Plačiajuostis internetas“ Projektavimo sąlygos	
5.	-	11	0	Topografinis planas	
6.	-	102	0	Projektinių inžinerinių geologinių tyrimų ataskaita ir vertinimas	
7.	-	31	0	Papildomų inžinerinių geologinių ir geotechninių tyrimų ataskaita ir vertinimas	
8.	Nr. S-104/10.13-2024-129	14	0	Valstybinės reikšmės krašto kelio Nr. 141 Kaunas – Jurbarkas – Šilutė – Klaipėda	

<table>
<tr><td>0</td><td>2024-11</td><td colspan="3">Statybą leidžiamčiam dokumentui, konkursui ir statybai</td></tr>
<tr><td>LAIDA</td><td>IŠLEIDIMO DATA</td><td colspan="3">LAIDOS STATUSAS. KEITIMO PRIEŽASTIS (JEI TAIKOMA)</td></tr>
<tr><td>KVAL. PATV. DOK. NR.</td><td>PROJEKTUOTOJAS</td><td colspan="3">STATINIO PROJEKTO PAVADINIMAS
Valstybinės reikšmės krašto kelio Nr. 141 Kaunas–Jurbarkas–Šilutė–Klaipėda ruožo nuo 126,273 iki 127,377 km rekonstravimo projektas</td></tr>
<tr><td colspan="2"></td><td colspan="2">DOKUMENTO PAVADINIMAS
Projekto dalies dokumentų sudėties žiniaraštis</td><td>LAIDA
0</td></tr>
<tr><td>KALBA
LT</td><td>STATYTOJAS IR (AR) UŽSAKOVAS
AB „Via Lietuva“</td><td>DOKUMENTO ŽYMUO
P24-002-141-RTDP-BDP.PDDSŽ</td><td>LAPAS
1</td><td>LAPŲ
3</td></tr>
</table>

Eil. Nr.	Dokumento žymuo	Lapų sk.	Laida	Dokumento pavadinimas	Pastaba
				ruožo nuo 126,273 iki 127,377 km projekto kelių saugumo audito ataskaita	
9.	Nr. VK-39	19	0	Kelių projektų kelių saugumo audito vertinimo komisijos posėdžio protokolas	
10.	-	3	0	AB „Via Lietuva“ pritarimas Projekto sprendiniams, pakoreguotiems pagal Kelių saugumo audito pastabas	
11.	-	1	0	AB „Via Lietuva“ pritarimas projektiniams pasiūlymams	
12.	Nr. SPSP-74-240905-00019	40	0	Pagėgių savivaldybės administracija Sprendimas dėl pateiktų projektinių pasiūlymų	
13.	-	4	0	AB „ESO“ derinimas	
14.	44/612859	3	0	Nekilnojamo turto registro duomenų bazės išrašas (unik. Nr. 4400-0902-4542)	
15.	44/1106086	3	0	Nekilnojamo turto registro duomenų bazės išrašas (unik. Nr. 4400-1588-0300)	
16.	44/1109966	5	0	Nekilnojamo turto registro duomenų bazės išrašas (unik. Nr. 4400-1594-4197)	
17.	-	1	0	Pagėgių savivaldybės teritorijos bendrasis planas	
18.	44/612859	78	0	Nekilnojamojo daikto kadastrinių matavimų byla	2023-06-12
19.	-	1	0	Projektavimo programinės įrangos sąrašas	
20.	P24-002-141-TDP-AA	6	0	Tilto per Jūrą, esančio valstybinės reikšmės krašto kelio Nr. 141 Kaunas–Jurbarkas–Šilutė–Klaipėda ruožo 126,653 kilometre, apžiūros ataskaita	
21.	-	5	0	Tilto per Jūrą 126,653 kilometre, apžiūros aktas (Užsakovo)	
22.	P24-002-141-TDP-AA	6	0	Tilto per Jūros prataką, esančio valstybinės reikšmės krašto kelio Nr. 141 Kaunas–Jurbarkas–Šilutė–Klaipėda ruožo 126,842 kilometre, apžiūros ataskaita	
23.	-	4	0	Tilto per Jūros prataką 126,842 kilometre, apžiūros aktas (Užsakovo)	
24.	P24-002-141-TDP-AA	7	0	Tilto per Jūros prataką, esančio valstybinės reikšmės krašto kelio Nr. 141 Kaunas–Jurbarkas–Šilutė–Klaipėda ruožo 127,207 kilometre, apžiūros ataskaita	
25.	-	4	0	Tilto per Jūros prataką 127,208 kilometre, apžiūros aktas (Užsakovo)	
26.	Nr. 2-8094	3	0	Valstybinės reikšmės krašto kelio Nr. 141 Kaunas – Jurbarkas – Šilutė – Klaipėda ruožo nuo 126,273 iki 127,377 km Eismo organizavimo sprendinių derinimas	

Eil. Nr.	Dokumento žymuo	Lapų sk.	Laida	Dokumento pavadinimas	Pastaba
27.	-	5	0	VšĮ „Plačiajuostis internetas“ pritarimas projektiniams sprendiniams	
28.	-	3	0	Pagėgių savivaldybės Žemės ūkio skyriaus suderinimas	
29.	-	3	0	Pagėgių savivaldybės projekto sprendinių derinimas	
30.	Nr. V3-2750	6	0	Dėl planuojamos ūkinės veiklos įgyvendinimo poveikio „Natūra2000“ teritorijoms reikšmingumo nustatymo	
31.	Nr. (30-2)-A4E-1632	8	0	Atrankos išvada dėl valstybinės reikšmės krašto kelio Nr. 141 Kaunas–Jurbarkas – Šilutė–Klaipėda ruožo nuo 126,273 iki 127,377 km rekonstravimo poveikio aplinkai vertinimo	
32.	-	21	0	Poveikio įsteigtoms ar potencialioms „Natura 2000“ teritorijoms reikšmingumo nustatymas	
33.	Nr. 1858	9	0	Išrašas iš Saugomų rūšių informacinės sistemos	
34.	-	2	0	Vilkyškių seniūnijos seniūno informavimas apie kertamus medžius	
35.	R2-129	2	0	Dėl gauto prašymo leisti kirsti medžius	
36.	AR-3/25-7	1	0	Leidimas kirsti, kitaip pašalinti iš augimo vietos ar intensyviai genėti želdinius	
37.	-	2	0	Geodezinio punkto abrisas ir kortelė	
38.	-	72	0	Ataskaita. Visuomenės informavimas apie parengtus projektinius pasiūlymus	
39.	PKK-25-11	5	0	Akcinės bendrovės „Via Lietuva“ rengiamų kelių ir kelio statinių projektų koordinavimo komisijos posėdžio protokolas	
40.	Į-24-11	1	0	Paskyrimas eiti projekto vadovo pareigas	
41.	Į-24-11.1	1	0	Paskyrimas eiti projekto dalies vadovo pareigas	
42.	Į-25-03	1	0	Įsakymas dėl paskyrimo eiti projekto dalies vadovo pareigas	
43.	-	1	0	Projekto vadovo kvalifikacijos atestatas	
44.	-	5	0	Projekto dalies vadovų kvalifikacijos atestatai	

AB LIETUVOS AUTOMOBILIŲ KELIŲ DIREKCIJA

TVIRTINU:

(Vardo raidė, pavardė, parašas)

_____

(data)

TECHNINĖ UŽDUOTIS VALSTYBINĖS REIKŠMĖS KELIŲ IR / ARBA JŲ ELEMENTŲ PROJEKTAVIMUI

1. Statytojas: Akcinė bendrovė Lietuvos automobilių kelių direkcija.

2. Užsakovas: Akcinė bendrovė Lietuvos automobilių kelių direkcija.

3. Komplekso pavadinimas: Valstybinės reikšmės krašto kelio Nr. 141 Kaunas-Jurbarkas-Šilutė-Klaipėda ruožo nuo 126,273 iki 127,377 km rekonstravimo techninio darbo projekto parengimas ir projekto vykdymo priežiūra.

4. Projekto pavadinimas: Valstybinės reikšmės krašto kelio Nr. 141 Kaunas-Jurbarkas-Šilutė-Klaipėda ruožo nuo 126,273 iki 127,377 km rekonstravimas
.

5. Statybos rūšis: rekonstravimas.

6. Etapas: techninis darbo projektas.

7. Statinio kategorija: ypatingasis statinys.

8. Statinio rūšis: inžinerinis statinys.

9. Inžinerinių statinių grupė: susisiekimo komunikacijos.

10. Inžinerinių statinių pogrupis: keliai; kiti transporto statiniai.

11. Nurodymai statinių ir / arba jų elementų projektavimui ir jų techniniai parametrai:

11.1. numatoma darbų vykdymo riba: Kelio Nr. 141 ruožo nuo 126,273 iki 127,377 km darbų ribos turi būti tikslinamos projektavimo metu. Užtikrinti sklandų kelio ir tiltų dangų pločių ir nuolydžių suvedimą (tikslinti projektavimo eigoje);

11.2. kelio (gatvės) kategorija: III;

11.3. projektavimo paslaugų apimtis: Projektavimo paslaugų apimtys tiltams pateiktos prieduose:
- Priedas Nr. 1. Techninė užduotis (Tilto per Jūrą 126,653 km rekonstravimas);
- Priedas Nr. 2. Techninė užduotis (Tilto per Jūros prataką 126,842 km rekonstravimas);
- Priedas Nr. 3. Techninė užduotis (Tilto per Jūros prataką 127,207 km rekonstravimas);
- Priedas Nr. 4. Techninė užduotis (Tilto per Jūros prataką 127,350 km paprastasis remontas);

11.4. važiuojamosios dalies skersinis profilis: 2,5 %;

11.5. dangos konstrukcijos klasė: Pagal KPT SDK 19 „Automobilių kelių standartizuotų dangų konstrukcijų projektavimo taisyklės“;

11.6. nuovažų skaičius: Nustatoma projektavimo metu;

11.7. numatomi / rekonstruojami inžineriniai tinklai: Nustatoma projektavimo metu;

11.8. vandens pralaidos: Nustatoma projektavimo metu;

11.9. vandens nuleidimas nuo kelio: Nustatoma projektavimo metu;

11.10. inžinerinės eismo saugos priemonės: 1) priemones vertinti pagal poreikį projektavimo metu vadovaujantis Inžinerinių saugaus eismo priemonių projektavimo ir naudojimo rekomendacijomis R ISEP 10;
2) ruože esančias sankryžas projektuoti vadovaujantis „Automobilių kelių sankryžos“ R 36-01 rekomendacijomis;

11.11. vandens telkinių apsaugos priemonės: Nustatoma projektavimo metu;

11.12. atlikti planuojamos ūkinės veiklos poveikio aplinkai vertinimą: Vadovautis Techninės specifikacijos 4.7. papunkčiu.

12. Projektuojant vadovautis šiais dokumentais:

12.1. Lietuvos Respublikos Kelių įstatymu, Lietuvos respublikos Statybos įstatymu, kelių techniniu reglamentu, statybos techniniais reglamentais, higienos normomis, kitais poįstatyminiais teisės aktais: taip;

12.2. kitais galiojančiais įstatymais, teisės aktais ir normatyviniais statybos techniniais dokumentais, įskaitant, bet neapsiribojant, nurodytais Valstybės įmonės Lietuvos automobilių kelių direkcijos interneto svetainėje adresu http://lakd.lt/lt/paslaugos/normatyviniai-dokumentai : taip;

12.3. projekto rengimo dokumentais: taip;

12.4. prisijungimo sąlygomis: taip.

13. Finansavimo šaltinis: Kelių priežiūros ir plėtros programos lėšos.

14. Projekto apimtis: Pagal STR 1.04.04:2017 „Statinio projektavimas, projekto ekspertizė“.

15. Papildomos paslaugos (paslaugos, deleguotos Statytojo projektuotojui): Atlikti kitas papildomas paslaugas kaip tai numato Techninė specifikacija ir Sutarties sąlygos.

16. Su šia užduotimi pateikiami Statytojo privalomieji ir kiti dokumentai projektui rengti bei šių dokumentų pateikimo laikotarpis: Priedas Nr. 1. Techninė užduotis (Tilto per Jūrą 126,653 km rekonstravimas);
Priedas Nr. 2. Techninė užduotis (Tilto per Jūros prataką 126,842 km rekonstravimas);
Priedas Nr. 3. Techninė užduotis (Tilto per Jūros prataką 127,208 km rekonstravimas);
Priedas Nr. 4. Techninė užduotis (Tilto per Jūros prataką 127,350 km paprastasis remontas);
Priedas Nr. 5. Techninė specifikacija;
Priedas Nr. 6. Kadastrinių matavimų byla;
Priedas Nr. 7. Tiltų apžiūros aktai (2022 m.);
Priedas Nr. 8. Kelio dangos konstrukcijų tyrinėjimo medžiaga.

17. Žemės sklypo statinio teisinės registracijos Nekilnojamojo turto registre duomenys: Žemės sklypų unikalūs numeriai: 4400-1588-0300; 4400-1594-4197.
Inžinerinių statinių unikalūs numeriai: 4400-0902-4542.

STATYTOJAS
Akcinė bendrovė Lietuvos automobilių kelių direkcija

(vardas, pavardė, parašas, data)

PROJEKTUOTOJAS

(vardas, pavardė, parašas, data)

AB LIETUVOS AUTOMOBILIŲ KELIŲ DIREKCIJA

TVIRTINU:

(Vardo raidė, pavardė, parašas)

_____

(data)

TECHNINĖ UŽDUOTIS VALSTYBINĖS REIKŠMĖS KELIŲ IR / ARBA JŲ ELEMENTŲ PROJEKTAVIMUI

1. Statytojas: Akcinė bendrovė Lietuvos automobilių kelių direkcija.

2. Užsakovas: Akcinė bendrovė Lietuvos automobilių kelių direkcija.

3. Projekto pavadinimas: Tilto per Jūrą 126,653 km rekonstravimas.

4. Statybos rūšis: rekonstravimas.

5. Etapas: techninis darbo projektas.

6. Statinio kategorija: ypatingasis statinys.

7. Statinio rūšis: inžinerinis statinys.

8. Inžinerinių statinių grupė: susisiekimo komunikacijos.

9. Inžinerinių statinių pogrupis: keliai; kiti transporto statiniai.

10. Nurodymai statinių ir / arba jų elementų projektavimui ir jų techniniai parametrai:

10.1. numatoma darbų vykdymo riba: Užtikrinti sklandų kelio ir tilto dangos pločių ir nuolydžių suvedimą (tikslinti projektavimo eigoje);

10.2. kelio (gatvės) kategorija: III;

10.3. projektavimo paslaugų apimtis: Tilto perdangos ir pakloto (perdangos sijos, danga, hidroizoliacija, deformaciniai pjūviai, atitvarai (atitvarai pagal KPT TAS 09 projektavimo taisyklių nurodymus), šalitilčiai, turėklai) elementų pakeitimas, gulekšnių ir pereinamųjų plokščių įrengimas, atramų stiprinimas/rekonstravimas, atraminių guolių įrengimas, vandens surinkimo ir nuleidimo sistemos įrengimas, kūgių šlaitų sutvirtinimo įrengimas, šlaitinių

laiptų ir turėklų įrengimas;

10.4. tilto / viaduko / estakados apkrovos: pagal LST EN1991-2;

10.5. šalitilčiai: įrengti 2,5 m einamosios dalies pločio šalitiltį (tilto pusę tikslinti projektavimo darbų metu);

10.6. eismo organizavimas: rekonstravimo metu eismas tiltu bus ribojamas, eismas turi būti organizuojamas taip, kad nebūtų nutraukiamas transporto eismas, esant būtinybei projektuojamas laikinas tiltas, arba numatoma apylanka (išanalizuoti visus galimus eismo organizavimo variantus atsižvelgiant į eismo saugumo reikalavimus, technologiškai bei ekonomiškai pagrįstus pateikti svarstyti užsakovui);

10.7. važiuojamosios dalies skersinis profilis: 2,5 %;

10.8. numatomi / rekonstruojami inžineriniai tinklai: Nustatoma projektavimo metu;

10.9. inžinerinės eismo saugos priemonės: Nustatoma projektavimo metu;

10.10. vandens telkinių apsaugos priemonės: Nustatoma projektavimo metu.

11. Projektuojant vadovautis šiais dokumentais:

11.1. Lietuvos Respublikos Kelių įstatymu, Lietuvos respublikos Statybos įstatymu, kelių techniniu reglamentu, statybos techniniais reglamentais, higienos normomis, kitais poįstatyminiais teisės aktais: taip;

11.2. kitais galiojančiais įstatymais, teisės aktais ir normatyviniais statybos techniniais dokumentais, įskaitant, bet neapsiribojant, nurodytais Akcinės bendrovės Lietuvos automobilių kelių direkcijos interneto svetainėje adresu http://lakd.lt/lt/paslaugos/normatyviniai-dokumentai: taip;

11.3. projekto rengimo dokumentais: taip;

11.4. prisijungimo sąlygomis: taip.

12. Finansavimo šaltinis: Kelių priežiūros ir plėtros programos lėšos.

13. Projekto apimtis: Pagal STR 1.04.04:2017 „Statinio projektavimas, projekto ekspertizė“.

14. Papildomos paslaugos (paslaugos, deleguotos Statytojo projektuotojui): Atlikti kitas papildomas paslaugas kaip tai numato Techninė specifikacija ir Sutarties sąlygos.

15. Kiti nurodymai / reikalavimai: Rengiant tilto rekonstravimo sprendinius:
- Atlikti statinio esamos būklės analizę ir parengti ataskaitą;
- Rekonstruojamo statinio pagrindiniai konstrukciniai sprendiniai turi būti parinkti taikant variantinį projektavimo principą, t. y. turi būti pasiūlyti keli (bent 2) konstrukcijų elementų parinkimo sprendiniai. Pateikti siūlomų variantų palyginimą (taikymo privalumai bei trūkumai, ekonominis palyginimas).

STATYTOJAS
Akcinė bendrovė Lietuvos automobilių kelių direkcija

(vardas, pavardė, parašas, data)

PROJEKTUOTOJAS

(vardas, pavardė, parašas, data)

AB LIETUVOS AUTOMOBILIŲ KELIŲ DIREKCIJA

TVIRTINU:

(Vardo raidė, pavardė, parašas)

_____

(data)

TECHNINĖ UŽDUOTIS VALSTYBINĖS REIKŠMĖS KELIŲ IR / ARBA JŲ ELEMENTŲ PROJEKTAVIMUI

1. Statytojas: Akcinė bendrovė Lietuvos automobilių kelių direkcija.

2. Užsakovas: Akcinė bendrovė Lietuvos automobilių kelių direkcija.

3. Projekto pavadinimas: Tilto per Jūros prataką 126,842 km rekonstravimas.

4. Statybos rūšis: rekonstravimas.

5. Etapas: techninis darbo projektas.

6. Statinio kategorija: ypatingasis statinys.

7. Statinio rūšis: inžinerinis statinys.

8. Inžinerinių statinių grupė: susisiekimo komunikacijos.

9. Inžinerinių statinių pogrupis: keliai; kiti transporto statiniai.

10. Nurodymai statinių ir / arba jų elementų projektavimui ir jų techniniai parametrai:

10.1. numatoma darbų vykdymo riba: Užtikrinti sklandų kelio ir tilto dangos pločių ir nuolydžių suvedimą (tikslinti projektavimo eigoje);

10.2. kelio (gatvės) kategorija: III;

10.3. projektavimo paslaugų apimtis: Tilto perdangos ir pakloto (perdangos sijos, danga, hidroizoliacija, deformaciniai pjūviai, atitvarai (atitvarai, pagal KPT TAS 09 projektavimo taisyklių nurodymus) šalitilčiai, turėklai) elementų pakeitimas, gulekšnių ir pereinamųjų plokščių įrengimas, atramų stiprinimas/rekonstravimas, atraminių guolių įrengimas, vandens surinkimo ir nuleidimo sistemos įrengimas, kūgių šlaitų sutvirtinimo įrengimas, šlaitinių

laiptų ir turėklų įrengimas;

10.4. tilto / viaduko / estakados apkrovos: pagal LST EN1991-2;

10.5. šalitilčiai: įrengti 2,5 m einamosios dalies pločio šalitiltį (tilto pusę tikslinti projektavimo darbų metu);

10.6. eismo organizavimas: rekonstravimo metu eismas tiltu bus ribojamas, eismas turi būti organizuojamas taip, kad nebūtų nutraukiamas transporto eismas, esant būtinybei projektuojamas laikinas tiltas, arba numatoma apylanka (išanalizuoti visus galimus eismo organizavimo variantus atsižvelgiant į eismo saugumo reikalavimus, technologiškai bei ekonomiškai pagrįstus pateikti svarstyti užsakovui);

10.7. važiuojamosios dalies skersinis profilis: 2,5 %;

10.8. numatomi / rekonstruojami inžineriniai tinklai: Nustatoma projektavimo metu;

10.9. inžinerinės eismo saugos priemonės: Nustatoma projektavimo metu;

10.10. vandens telkinių apsaugos priemonės: Nustatoma projektavimo metu.

11. Projektuojant vadovautis šiais dokumentais:

11.1. Lietuvos Respublikos Kelių įstatymu, Lietuvos respublikos Statybos įstatymu, kelių techniniu reglamentu, statybos techniniais reglamentais, higienos normomis, kitais poįstatyminiais teisės aktais: taip;

11.2. kitais galiojančiais įstatymais, teisės aktais ir normatyviniais statybos techniniais dokumentais, įskaitant, bet neapsiribojant, nurodytais Akcinės bendrovės Lietuvos automobilių kelių direkcijos interneto svetainėje adresu http://lakd.lt/lt/paslaugos/normatyviniai-dokumentai: taip;

11.3. projekto rengimo dokumentais: taip;

11.4. prisijungimo sąlygomis: taip.

12. Finansavimo šaltinis: Kelių priežiūros ir plėtros programos lėšos.

13. Projekto apimtis: Pagal STR 1.04.04:2017 „Statinio projektavimas, projekto ekspertizė“.

14. Papildomos paslaugos (paslaugos, deleguotos Statytojo projektuotojui): Atlikti kitas papildomas paslaugas kaip tai numato Techninė specifikacija ir Sutarties sąlygos.

15. Kiti nurodymai / reikalavimai: Rengiant tilto rekonstravimo sprendinius:
- Atlikti statinio esamos būklės analizę ir parengti ataskaitą;
- Rekonstruojamo statinio pagrindiniai konstrukciniai sprendiniai turi būti parinkti taikant variantinį projektavimo principą, t. y. turi būti pasiūlyti keli (bent 2) konstrukcijų elementų parinkimo sprendiniai. Pateikti siūlomų variantų palyginimą (taikymo privalumai bei trūkumai, ekonominis palyginimas).

STATYTOJAS
Akcinė bendrovė Lietuvos automobilių kelių direkcija

(vardas, pavardė, parašas, data)

PROJEKTUOTOJAS

(vardas, pavardė, parašas, data)

AB LIETUVOS AUTOMOBILIŲ KELIŲ DIREKCIJA

TVIRTINU:

(Vardo raidė, pavardė, parašas)

_____

(data)

TECHNINĖ UŽDUOTIS VALSTYBINĖS REIKŠMĖS KELIŲ IR / ARBA JŲ ELEMENTŲ PROJEKTAVIMUI

1. Statytojas: Akcinė bendrovė Lietuvos automobilių kelių direkcija.

2. Užsakovas: Akcinė bendrovė Lietuvos automobilių kelių direkcija.

3. Projekto pavadinimas: Tilto per Jūros prataką 127,208 km rekonstravimas.

4. Statybos rūšis: rekonstravimas.

5. Etapas: techninis darbo projektas.

6. Statinio kategorija: ypatingasis statinys.

7. Statinio rūšis: inžinerinis statinys.

8. Inžinerinių statinių grupė: susisiekimo komunikacijos.

9. Inžinerinių statinių pogrupis: keliai; kiti transporto statiniai.

10. Nurodymai statinių ir / arba jų elementų projektavimui ir jų techniniai parametrai:

10.1. numatoma darbų vykdymo riba: Užtikrinti sklandų kelio ir tilto dangos pločių ir nuolydžių suvedimą (tikslinti projektavimo eigoje);

10.2. kelio (gatvės) kategorija: III;

10.3. projektavimo paslaugų apimtis: Tilto perdangos ir pakloto (perdangos sijos, danga, hidroizoliacija, deformaciniai pjūviai, atitvarai (atitvarai, pagal KPT TAS 09 projektavimo taisyklių nurodymus) šalitilčiai, turėklai) elementų pakeitimas, gulekšnių ir pereinamųjų plokščių įrengimas, atramų stiprinimas/rekonstravimas, atraminių guolių įrengimas, vandens surinkimo ir nuleidimo sistemos įrengimas, kūgių šlaitų sutvirtinimo įrengimas, šlaitinių

laiptų ir turėklų įrengimas;

10.4. tilto / viaduko / estakados apkrovos: pagal LST EN1991-2;

10.5. šalitilčiai: įrengti 2,5 m einamosios dalies pločio šalitiltį (tilto pusę tikslinti projektavimo darbų metu);

10.6. eismo organizavimas: rekonstravimo metu eismas tiltu bus ribojamas, eismas turi būti organizuojamas taip, kad nebūtų nutraukiamas transporto eismas, esant būtinybei projektuojamas laikinas tiltas, arba numatoma apylanka (išanalizuoti visus galimus eismo organizavimo variantus atsižvelgiant į eismo saugumo reikalavimus, technologiškai bei ekonomiškai pagrįstus pateikti svarstyti užsakovui);

10.7. važiuojamosios dalies skersinis profilis: 2,5 %;

10.8. numatomi / rekonstruojami inžineriniai tinklai: Nustatoma projektavimo metu;

10.9. inžinerinės eismo saugos priemonės: Nustatoma projektavimo metu;

10.10. vandens telkinių apsaugos priemonės: Nustatoma projektavimo metu.

11. Projektuojant vadovautis šiais dokumentais:

11.1. Lietuvos Respublikos Kelių įstatymu, Lietuvos respublikos Statybos įstatymu, kelių techniniu reglamentu, statybos techniniais reglamentais, higienos normomis, kitais poįstatyminiais teisės aktais: taip;

11.2. kitais galiojančiais įstatymais, teisės aktais ir normatyviniais statybos techniniais dokumentais, įskaitant, bet neapsiribojant, nurodytais Akcinės bendrovės Lietuvos automobilių kelių direkcijos interneto svetainėje adresu http://lakd.lt/lt/paslaugos/normatyviniai-dokumentai: taip;

11.3. projekto rengimo dokumentais: taip;

11.4. prisijungimo sąlygomis: taip.

12. Finansavimo šaltinis: Kelių priežiūros ir plėtros programos lėšos.

13. Projekto apimtis: Pagal STR 1.04.04:2017 „Statinio projektavimas, projekto ekspertizė“.

14. Papildomos paslaugos (paslaugos, deleguotos Statytojo projektuotojui): Atlikti kitas papildomas paslaugas kaip tai numato Techninė specifikacija ir Sutarties sąlygos.

15. Kiti nurodymai / reikalavimai: Rengiant tilto rekonstravimo sprendinius:
- Atlikti statinio esamos būklės analizę ir parengti ataskaitą;
- Rekonstruojamo statinio pagrindiniai konstrukciniai sprendiniai turi būti parinkti taikant variantinį projektavimo principą, t. y. turi būti pasiūlyti keli (bent 2) konstrukcijų elementų parinkimo sprendiniai. Pateikti siūlomų variantų palyginimą (taikymo privalumai bei trūkumai, ekonominis palyginimas).

STATYTOJAS
Akcinė bendrovė Lietuvos automobilių kelių direkcija

(vardas, pavardė, parašas, data)

PROJEKTUOTOJAS

(vardas, pavardė, parašas, data)

AB LIETUVOS AUTOMOBILIŲ KELIŲ DIREKCIJA

TECHNINĖ SPECIFIKACIJA

VALSTYBINĖS REIKŠMĖS KRAŠTO KELIO NR. 141 KAUNAS–JURBARKAS–ŠILUTĖ–KLAIPĖDA RUOŽO NUO 126,273 IKI 127,377 KM REKONSTRAVIMO TECHNINIO DARBO PROJEKTO PARENGIMAS IR PROJEKTO VYKDYMO PRIEŽIŪRA

TECHNINĖ SPECIFIKACIJA

1. TECHNINĖJE SPECIFIKACIJOJE VARTOJAMOS SĄVOKOS IR JŲ TRUMPINIAI

1.1. statinio projektavimo techninė užduotis – techninė užduotis;
1.2. Akcinė bendrovė Lietuvos automobilių kelių direkcija – Kelių direkcija;
1.3. projektavimo ir projekto vykdymo priežiūros paslaugas teikianti įmonė – paslaugos teikėjas;
1.4. kelių saugumo auditas – auditas.

2. PROJEKTAVIMO PROCESE BŪTINA VADOVAUTIS

– Lietuvos Respublikos Statybos įstatymu, statybos techniniais reglamentais, kelių techniniu reglamentu, higienos normomis, poįstatyminiais teisės aktais;
– parengtais ir patvirtintais teritorijų planavimo dokumentais;
– projekto rengimo dokumentais;
– inžinerinių tinklų savininkų ir naudotojų išduotomis prisijungimo sąlygomis;
– techninе (-ėmis) užduotimi (-is);
– Kelių direkcijos internetinėje svetainėje *Normatyvinių dokumentų* skiltyje pateiktais dokumentais;
– kitais galiojančiais įstatymais, teisės aktais, rekomendacijomis bei normatyviniais statybos techniniais dokumentais.

3. PASIRUOŠIMAS PROJEKTAVIMUI

Paslaugos teikėjas, konkurso metu išnagrinėjęs pirkimo dokumentus bei statybviečių aplinkos sąlygas, pasiūlyme privalo įsivertinti visas pagrįstai numatomas išlaidas, priemones ar išlaidas priemonėms kelio konstrukcijai ir kitiems kelio elementams suprojektuoti. Paslaugos teikėjas iki pasiūlymo pateikimo dienos privalo apsilankyti statybvietėje, įvertinti jos aplinką ir būklę, įvertinti kelių ir kitų susijusių kelio statinių būklę, susipažinti su vietove, kad pasiūlyme būtų tinkamai ir pilnai įvertintos rekonstravimo darbų apimtys bei darbų įvykdymo sąlygos.

4. BENDRIEJI REIKALAVIMAI PASLAUGOS TEIKĖJUI

4.1. parengti dokumentus ir gauti prisijungimo, technines (techninius reikalavimus) bei specialiąsias sąlygas, kitus pagal poreikį būtinus duomenis ir dokumentus projekto parengimui. Apmokėti įmokas, susijusias su nurodytų dokumentų gavimu (kai už jų išdavimą taikomas mokestis);
4.2. parengti projektinius sprendinius nepažeidžiant esamos kelio juostos (žemės sklypo) ribų. Projektuojant sprendinius valstybinėje žemėje, gauti Nacionalinės žemės tarnybos prie Žemės ūkio ministerijos sutikimą dėl statinių statybos valstybinėje žemėje;
4.3. gauti privačių žemės sklypų savininkų sutikimus (sutartis) laikinam žemės panaudojimui, jei rekonstruojamo kelio projektinių sprendinių įgyvendinimui (statybos aikštelės įrengimui, apylankai ar pan.) reikia pasinaudoti privačiomis teritorijomis (žemėmis). Tais atvejais, kai žemės sklypų savininkai reikalauja apmokėjimo už laikiną žemės sklypų panaudojimą, sutikimas (sutartis) dėl laikino žemės panaudojimo turi būti pasirašoma tik tada, kai apmokėjimo suma yra suderinta su Kelių direkcija;
4.4. atlikti statinio, statybos sklypo ir gretimos teritorijos (kai yra pagrįstas poreikis) statybinius inžinerinius geodezinius ir geologinius bei kitus tyrimus ar bandymus, būtinus techniniu, ekonominiu ir eismo saugos požiūriais optimaliems statinio projektiniams sprendiniams parengti;
4.5. identifikuoti nagrinėjamame objekte saugaus eismo požiūriu problemiškas vietas bei suprojektuoti (parinkti) inžinerines eismo saugos priemones joms panaikinti ir visame projektuojamo kelio ruože maksimaliai užtikrinti saugias eismo sąlygas visų galimų eismo dalyvių atžvilgiu;

4.6. pristatyti projektinę dokumentaciją kelių saugumo audito atlikimui (audito procedūrą organizuoja Kelių direkcija), kai tai privaloma pagal Lietuvos Respublikos susisiekimo ministro 2022 m. vasario 17 d. įsakymu Nr. 3-97 patvirtintą „Kelių saugumo audito atlikimo reikalavimų ir tvarkos aprašą“ (vadovautis aktualia redakcija). Taip pat pataisyti projektą pagal audito metu gautas pastabas;
4.7. atlikti Planuojamos ūkinės veiklos poveikio aplinkai vertinimą ar / ir Planuojamos ūkinės veiklos poveikio aplinkai vertinimo atranką, nustatyti poveikio „Natura 2000“ teritorijoms reikšmingumą, kai pagal Lietuvos Respublikos Planuojamos ūkinės veiklos poveikio aplinkai vertinimo įstatymo nuostatas turi būti atliktos planuojamos ūkinės veiklos poveikio aplinkai vertinimo procedūros. Rengiant privalomuosius aplinkosauginius dokumentus, prieš teikiant derinimui su atsakingomis institucijomis, pateikti Kelių direkcijos peržiūrai. Jei Kelių direkcija po peržiūros pateiks pastabas, pakoreguoti sprendinius pagal gautas pastabas;
4.8. savarankiškai apsirūpinti paslaugoms teikti reikalingais materialiniais ištekliais, atsakyti už blogą paslaugų kokybę;
4.9. visus techniniu, ekonominiu ir eismo saugos požiūriais optimalius projektinius sprendinius pateikti svarstyti ir derinti su Kelių direkcija. Kelių direkcijai pareikalavus, pateikti pasirinkto projektinio (-ių) sprendinio (-ių) ekonominį pagrindimą;
4.10. užtikrinti, kad visos specifikacijos ir visa dokumentacija, susijusi su paslaugų teikimu, būtų parengta nešališkai, laikantis įstatymų, naudojantis priimtomis ir visuotinai pripažintomis sistemomis, naujausia ir geriausia praktika inžinerinio projektavimo ir eismo saugumo inžinerijos srityse;
4.11. laiku įspėti (raštiškai informuoti) Kelių direkcija dėl aplinkybių, kurios trukdo tinkamai ir laiku parengti statinio projektą;
4.12. tinkamai ir laiku suteikti kokybiškas paslaugas pagal Kelių direkcijos patvirtintą techninę specifikaciją ir techninę (-es) užduotį (-is);
4.13. jeigu dėl paslaugos teikėjo kaltės reikia keisti projekto sprendinius bei pakartotinai atlikti bendrąją projekto ekspertizę, pakartotinės ekspertizės išlaidos apmokamos paslaugos teikėjo sąskaita (išskaičiuojama iš sutarties lėšų);
4.14. projektas turi būti parengtas ir paviešintas Lietuvos Respublikos statybos leidimų ir statybos valstybinės priežiūros informacinėje sistemoje „Infostatyba“ (kai viešinimo procedūros būtinos pagal teisės aktus), laikantis BDAR, LR asmens duomenų teisinės apsaugos įstatymo reikalavimų, t. y., neviešinant fizinių asmenų duomenų: asmens kodų, kontaktinių duomenų (telefono numerio, el. pašto adreso, gyvenamosios vietos adreso) bei kitos informacijos apie asmenį, kuri yra perteklinė (ir / ar nereikalinga) projektų tikrinimo ir viešinimo tikslams pasiekti. Be kita ko, ekspertizės akte panaikinant informaciją apie skaičiuojamąją projekto (-ų) kainą;
4.15. kai viešinimo procedūros būtinos pagal teisės aktus, informuoti Kelių direkciją apie numatyto projektinių sprendinių viešojo susirinkimo datą ir laiką ne mažiau kaip prieš 5 (penkias) darbo dienas, kartu pateikiant projektinę viešinimo dokumentaciją;
4.16. projekto sprendinius suderinti su visomis suinteresuotomis institucijomis, t. y., su visais subjektais, nustačiusiais prisijungimo, technines (techninius reikalavimus), specialiąsias sąlygas ir suderinti su kaimyninių sklypų savininkais, valdytojais ir naudotojais, kai tai būtina Lietuvos Respublikos teisės aktų nustatyta tvarka;
4.17. dangos suvedimo sprendinius rengti esamos kelio juostos (žemės sklypo) ribose, išskyrus išimtinius atvejus, kai tai padaryti techniškai neįmanoma ir / ar netikslinga ekonominiu ir / ar eismo saugos požiūriu, ir kai tam atlikti yra laisvos valstybinės žemės. Tokiu atveju dangos suvedimo sprendiniams, kurie numatomi už kelio juostos (žemės sklypo) ribų, turi būti gautas Nacionalinės žemės tarnybos prie Žemės ūkio ministerijos sutikimas dėl tokių sprendinių laisvoje valstybinėje žemėje;

4.18. jeigu rengiant kelio statinio rekonstravimo projektą, projektiniai sprendiniai „netelpa“ įregistruoto kelio statinio ribose ir patenka į valstybinę žemę, kurioje nesuformuoti žemės sklypai, yra gautas Nacionalinės žemės tarnybos prie Žemės ūkio ministerijos sutikimas tiesti susisiekimo komunikacijas, inžinerinius tinklus ir statyti jiems funkcionuoti būtinus statinius (laisvoje valstybinėje žemėje), tuomet projekte turi būti pridedamas brėžinys (.dwg formatu), kuriame būtų aiškiai grafiškai pažymėta kuriose vietose kelio statinio rekonstravimo projektiniai sprendiniai „netelpa“ įregistruoto kelio statinio ribose ir patenka į laisvą valstybinę žemę;
4.19. kreiptis į Kelių direkciją dėl įgaliojimo dėl prisijungimo sąlygų, statybą leidžiančio dokumento (pagal poreikį) ir kitų reikalingų duomenų bei dokumentų gavimo projektavimo darbams ir procedūroms atlikti;
4.20. gauti statybą leidžiantį dokumentą ir apmokėti įmokas susijusias su statybos leidimo gavimu (kai tai būtina Lietuvos Respublikos teisės aktų nustatyta tvarka);
4.21. informuoti dėl nelegalių statinių – išanalizavus esamą situaciją ir nustačius, kad kelio sklype yra kitų statinių (tvoros, paminklai, kryžiai, paminkliniai akmenys ir kt.) turi būti pateikta informacija Kelių direkcijos Turto skyriui ir projekto koordinatoriui:

- statinio projekto, kurį rengiant buvo nustatyta, kad Kelių direkcijos keliuose stovi kitiems asmenims nuosavybės teise priklausantys statiniai, pavadinimas;
- žemės sklypų, šalia kurių stovi statiniai, unikalūs (kadastriniai) numeriai;
- valstybinės reikšmės kelio Nr., pavadinimas, unikalus Nr.;
- žemės sklypo, kurį užima valstybinės reikšmės kelias, unikalus Nr.;
- situacijos schemos iš projektinių sprendinių.

4.22. paslaugų teikėjas turi išanalizuoti visus galimus eismo organizavimo variantus ir visų galimų eismo dalyvių atžvilgiu parinkti optimalų (geriausią) sprendinį, atsižvelgdamas į eismo intensyvumą, užstatymo tankį ir galimas alternatyvias apylankas kitais valstybinės ir (ar) vietinės reikšmės keliais.
Kiekvienas parinktas eismo organizavimo sprendinys turi būti pagrįstas (mažiausia apylankos rida, esant pakankamam kelio sklypo pločiui eismas leidžiamas greta vykdomų darbų ir pan.) Eismo organizavimo sprendiniai turi atitikti Automobilių kelių darbo vietų aptvėrimo ir eismo reguliavimo T DVAER 12 taisyklių reikalavimus.
Jei eismą numatoma organizuoti apylanka, paslaugos teikėjas turi įvertinti jos būklę ir pateikti Kelių direkcijai pagrindžiančius dokumentus, kad numatoma apylanka užtikrins nukreipto eismo pralaidumą ir saugias eismo sąlygas.
Visi eismo organizavimo sprendiniai turi būti suderinti su Kelių direkcijos Eismo saugos skyriumi (teikiant dokumentus el. paštu eos@lakd.lt).
4.23. Sutartyje nustatytais terminais ir tvarka parengtą ir suderintą projektą elektroninėje laikmenoje (1 kompaktiniame diske ar universaliame skaitmeniniame (optiniame) diske) (tekstinius dokumentus *.doc, *.pdf ir brėžinius *.pdf, *.dwg formatu (su elektroniniais parašais)) perduoti Kelių direkcijai. Kiekvienas atskiras dokumentas, pateikiamas skaitmenine forma, turi turėti konkretų dokumento paskirtį ir esmę atitinkantį pavadinimą. Statinio projekto dokumentai turi būti įforminti vadovaujantis LST 1516. Projekto žymenyje turi būti nurodytas kelio numeris ir statybos rūšis.
Paslaugos teikėjas įsipareigoja pateikti 1 (vieną) popierinę projekto kopiją tik jei Kelių direkcija nurodys tai padaryti.
4.24. paslaugos teikėjas Kelių direkcijai pareikalavus turi parengti rangos darbų pirkimui skirtus darbų kiekių žiniaraščius per 5 d. d. nuo Kelių direkcijos pateikto pareikalavimo. Rengiamų žiniaraščių turinys (skyriai, darbai, eilutės, kiekiai ir kt.) turi atitikti techninio darbo projekto suvestiniame darbų kiekių

žiniaraštyje pateiktus darbų kiekius. Žiniaraščiai rangos darbų pirkimui rengiami pagal pridedamą formą (**.xlsx* formatu);

4.25. pasikeitus įstatymų ir kitų teisės aktų nuostatoms ir reikalavimams, reglamentuojantiems perkamų paslaugų / darbų vykdymą, vadovautis galiojančiais teisės aktais, tačiau tik informavus ir suderinus su Kelių direkcija;

4.26. paslaugos teikėjui draudžiama skelbti duomenis apie projektą (statybos skaičiuojamąją kainą) tretiesiems asmenims;

4.27. po projekto parengimo, Kelių direkcijai pareikalavus, ne daugiau nei du kartus perskaičiuoti visos apimties projekto skaičiuojamąją kainą ir pateikti Kelių direkcijai;

4.28. viešųjų rangos darbų pirkimo vykdymo metu gautus klausimus, susijusius su projektu, atsakyti ne vėliau kaip per 3 d. d.;

4.29. jeigu vykdant rangos darbų viešąjį pirkimą buvo pastebėti projektinės dokumentacijos netikslumai ir / ar patikslinti / papildyti / papildomai detalizuoti projektiniai sprendiniai, paslaugos teikėjas turi pateikti Kelių direkcijai patikslintą projektą (ar projekto dalį) nauja laida ne vėliau kaip per 10 d. d. nuo Kelių direkcijos pateikto prašymo tai atlikti. Kartu turi būti pateiktas aiškinamasis raštas, kas ir kuriose vietose buvo pakeista ir (ar) patikslinta. Patikslintas projektas nauja laida (ar projekto dalis) turi būti pateikta pagal pridedamą formą (techninės specifikacijos priedas Nr. 3) ir techninės specifikacijos 4.23. papunkčio reikalavimus.

5. PROJEKTAVIMO ETAPAI

5.1. Statybinių inžinerinių geodezinių ir geologinių bei kitų tyrinėjimų atlikimas pagal techninės specifikacijos reikalavimus;

5.2. Kelių saugumo audito atlikimas (organizuoja Kelių direkcija) ir taisymas pagal audito pateiktas pastabas. Kelių direkcijos pritarimas, kad projekto sprendiniai pataisyti pagal audito pastabas.

Paslaugos teikėjas pateikia Kelių direkcijai prašymą su projektine dokumentacija dėl kelių saugumo audito atlikimo (bendruoju el. paštu ar kitomis priemonėmis), prašymas užregistruojamas. Audito atlikimo pradžia laikoma sekanti diena po registracijos.

Audito procedūrai turi būti pateikta kuo išsamesnė projekto informacija apie kelią, kelio elementus, eismo organizavimą, apšvietimą, vandens nuvedimą – aiškinamasis raštas, kelio plano, eismo organizavimo, išilginio profilio, skersinio profilio, apšvietimo, šviesoforų ir vandens nuvedimo išdėstymo brėžiniai.

Terminai:

Veiksmas	Darbo dienų skaičius, max	
Auditui skirta projektinė dokumentacija perduodama auditoriui	2	Audito atlikimo terminas pagal sutartį – 26 d. d.
Atliekama audito procedūra ir iš auditoriaus gaunama ataskaita. Ataskaita persiunčiama paslaugos teikėjui el. paštu	14	
Suorganizuojamas audito posėdis	5	
Parengiamas ir užregistruojamas audito posėdžio protokolas bei išsiunčiamas paslaugos teikėjui el. paštu	5	
Paslaugos teikėjas taiso projektinę dokumentaciją ir pateikia Kelių direkcijos Eismo saugos skyriui patikrinimui	Paslaugos teikėjo atsakomybė	Sprendinių taisymas pagal pastabas
Kelių direkcijos Eismo saugos skyrius tikrina paslaugos teikėjo pateiktą pataisytą projektinę dokumentaciją. Jei sprendiniai pataisyti pagal pastabas, išsiunčiamas patvirtinimas el. paštu. Kitu atveju el. paštu išsiunčiamos pastabos	10	

5.3. Visuomenės informavimo apie statinio projektavimą procedūros;

5.4. Pilnos apimties projekto parengimas ir pateikimas Kelių direkcijos peržiūrai. Kelių direkcijos projekto koordinatorius peržiūrėjęs sprendinius pateikia pastabas. Paslaugos teikėjas pataiso sprendinius pagal pateiktas pastabas. Kai sprendiniai pataisyti, projekto koordinatorius informuoja, kad paslaugos teikėjas gali registruotis statinio projekto pristatymui Kelių ir kelio statinių koordinavimo komisijai (toliau – komisija). Projekto pristatymas komisijoje ir komisijos pastabų pateikimas. Projekto taisymas pagal komisijos pateiktas pastabas. Komisijos pritarimas projektui protokolu.

Paslaugos teikėjas pateikia visos apimties projektą (pagal STR 1.04.04:2017, išskyrus statybos skaičiuojamosios kainos nustatymo dalį) koordinatoriaus peržiūrai.

Terminai:

Veiksmas	Darbo dienų skaičius, max	
Projekto koordinatorius peržiūri pateiktą projektą ir pateikia pastabas	15	
Paslaugos teikėjas taiso projektinę dokumentaciją ir pateikia tiesiogiai koordinatoriui el. paštu pakartotinei peržiūrai. Prie gautų pastabų pateikiami atsakymai ir / ar nurodoma pataisymo vieta projektinėje dokumentacijoje (*.doc arba (*.xlsx formatu)	Paslaugos teikėjo atsakomybė	Šios dvi procedūros kartojamos tol, kol projektas yra pataisomas
Projekto koordinatorius peržiūri pakartotinai teikiamą pataisytą projektą	5	

Paslaugos teikėjas pateikia Kelių direkcijai prašymą (bendruoju el. paštu ar kitomis priemonėmis) dėl projekto pristatymo Kelių ir kelio statinių koordinavimo komisijoje.

Terminai:

Veiksmas	Darbo dienų skaičius, max	
Po projekto pristatymo komisijoje, parengiamas ir užregistruojamas komisijos protokolas (su pritarimu projektui ar pastabomis)	10	
Paslaugos teikėjas taiso projektinę dokumentaciją ir registruojasi pakartotinai į komisiją	Paslaugos teikėjo atsakomybė	Šios dvi procedūros kartojamos tol, kol projektas yra pataisomas
Po projekto pristatymo komisijoje, parengiamas ir užregistruojamas komisijos protokolas (su pritarimu projektui ar pastabomis)	10	

5.5. Statinio projekto ekspertizė (organizuoja Kelių direkcija), taisymas pagal ekspertizės pastabas, teigiamas ekspertizės aktas (su išvada – „projektą galima tvirtinti“), parengto projekto tvirtinimas Kelių direkcijos direktoriaus įsakymu;

Paslaugos teikėjas pateikia Kelių direkcijai prašymą (forma pridedama priedas Nr.1) (bendruoju el. paštu ar kitomis priemonėmis) dėl ekspertizės atlikimo.

Terminai:

Veiksmas	Darbo dienų skaičius, max	
Projekto koordinatorius informuoja, kuriam ekspertui paslaugos teikėjas turi pateikti parengtą projektą. Ekspertui siunčiant projektinę dokumentaciją, kopija pridedama ir projekto koordinatoriui	5	
Ekspertizės atlikimas ir pastabų (arba teigiamo akto) gavimas	5–10	
Paslaugos teikėjas taiso projektinę dokumentaciją ir teikia pakartotinai ekspertui	Paslaugos teikėjo atsakomybė	
Gavus teigiamą ekspertizės aktą, projektuotojas raštu kreipiasi į Kelių direkciją dėl projekto patvirtinimo Kelių direkcijos direktoriaus įsakymu. Projektuotojas su prašymu dėl projekto tvirtinimo, privalo pateikti projektą pagal pridedamą formą (priedą Nr.2)	7	

5.6. Statybą leidžiančio dokumento gavimas.

6. ATLIKTŲ DARBŲ TARPINIS PATIKRINIMAS

Sutarties vykdymo metu Kelių direkcija gali nurodyti (raštu ar kitomis komunikacijos priemonėmis) paslaugos teikėjui pateikti peržiūrai atliktus darbus ir patikrinti ar darbai vykdomi pagal Techninę užduotį ir sutartyje nustatytus terminus. Gavęs tokį Kelių direkcijos nurodymą, paslaugos teikėjas per 10 (dešimt) darbo dienų turi:

– pateikti dokumentą (atliktų darbų aprašymą), kuriame turi būti konkrečiai, aiškiai ir struktūrizuotai pateikta informacija apie ataskaitinį laikotarpį, faktiškai atliktus darbus ir pateiktas atliktų darbų kiekybinis palyginimas su praėjusiu (jei toks buvo) laikotarpiu. Informaciją pateikti elektronine forma;
– pateikti kitą įrodymui apie atliktus darbus reikalingą dokumentaciją ir medžiagą;
– pateikiamos dokumentacijos ir informacijos formą bei turinį suderinti su Kelių direkcija;
– Kelių direkcijai pareikalavus, surengti sprendinių (atliktų darbų) pristatymą su Kelių direkcija suderintu formatu, data ir laiku;

– teikiant Kelių direkcijos peržiūrai ir (ar) patikrinimui projektinę dokumentaciją būtina pateikti ją ir .dwg formatu.

7. BENDRIEJI REIKALAVIMAI INŽINERINIAMS GEODEZINIAMS TYRIMAMS

7.1. vadovaujantis STR 1.04.04:2017 „Statinio projektavimas, projekto ekspertizė“ 26 punktu, Reglamento 8 priedo 5.7.1–5.7.6 papunkčiuose nurodyti planai rengiami vadovaujantis ne senesniu kaip 3 metų topografiniu planu (nuo statinio projektavimo pradžios), kuris patikslinamas (jei reikia) projekto rengimo metu. Projekto vadovas, pasirašydamas reglamento 8 priedo 5.7.1–5.7.6 papunkčiuose nurodytus planus, patvirtina jų atitiktį topografiniam planui, kuris pateikiamas su projektu;

7.2. topografinis planas ir ITO_EDR parenkamas pilno turinio, kai vaizduojami visi vietovėje esantys objektai;

7.3. topografinio plano topografinių objektų horizontalios ir vertikalios padėties paklaida – vadovautis GKTR 1.01:2020 „Topografinių objektų geodezinių matavimų atlikimo ir topografinių planų sudarymo tvarka“, 8 punkto lentele;

7.4. atliekant statybinius inžinerinius geodezinius tyrinėjimus vadovautis GKTR 1:01:20202 „Topografinių objektų geodezinių matavimų atlikimo ir topografinių planų sudarymo tvarka“, GKTR 2.01:2020 „Inžinerinių tinklų objektų geodezinių matavimų atlikimo ir inžinerinių tinklų planų sudarymo tvarka“, GKTR 3.01:2020 „Išmatuotų topografinių ir inžinerinių tinklų objektų erdvinių duomenų rinkinys“ reikalavimais;

7.5. pateikiami suderinti topografiniai planai, vadovaujantis 2021 m. liepos 16 d. Lietuvos Respublikos žemės ūkio ministro įsakymu Nr. 3D-453 patvirtintu „Topografinių planų ir inžinerinių tinklų planų derinimo tvarkos aprašu“;

7.6. tyrinėjant esamus inžinerinius tinklus turi būti nustatyti jų gyliai, diametrai. Ištyrinėti šuliniai, pateikiamos šulinių kortelės. Pažymėtos visų kelią kertančių orinių linijų artimiausios atramos, jų numeriai, laidų įlinkiai ties kelio ašimi, matavimo data, temperatūra bei kita informacija, kaip nurodoma GKTR 2.01:2020 „Inžinerinių tinklų objektų geodezinių matavimų atlikimo ir inžinerinių tinklų planų sudarymo tvarka“;

7.7. topografiniuose planuose turi būti sužymėti visų kelią kertančių griovių dugno altitudės, pralaidų diametrai, medžiaga, pralaidų dugno altitudės. Sužymėtos pavienių medžių rūšys, diametrai;

7.8. Projekto rengėjas turi susirinkti visus inžinerinius tinklus iš kitų informacinių sistemų ir užnešti juos ant topografinio plano.

8. BENDRIEJI REIKALAVIMAI INŽINERINIAMS GEOLOGINIAMS IR GEOTECHNINIAMS TYRIMAMS

8.1. inžineriniai geologiniai ir geotechniniai tyrimai turi būti atliekami vadovaujantis STR 1.04.02:2011 „Inžineriniai geologiniai ir geotechniniai tyrimai“, STR 2.05.21:2016 „Geotechninis projektavimas. Bendrieji reikalavimai“, R IGGT 15 „Automobilių kelių inžinerinių geologinių ir geotechninių bei statinio tyrimo rekomendacijomis“;

8.2. IGG tyrimų rūšis – atliekami projektiniai tyrimai;

8.3. laboratoriniai tyrimai atliekami pagal R IGGT 15 „Automobilių kelių inžinerinių geologinių ir geotechninių bei statinio tyrimo rekomendacijose“ nurodytus standartus;

8.4. ataskaitoje turi būti pateikti laboratorinių bandymų protokolai, inžinerinis geologinis pjūvis, išvados ir rekomendacijos;

8.5. gręžinių aprašymuose, išilginio geologinio pjūvio brėžiniuose gruntai turi būti klasifikuojami remiantis LST 1331 standarto reikalavimais;

8.6. techninio darbo projekto išilginių profilių brėžiniuose turi būti pateikiamas ir išilginis geologinis pjūvis;

8.7. geologijos ataskaitoje turi būti nustatytas augalinio sluoksnio storis, organinės medžiagos kiekis;
8.8. aptikus durpes, sapropelį, gruntą su vidutine ar didele organikos priemaiša, ištirti jų paplitimą ir pateikti geologinį(-ius) skersinį(-ius) pjūvį(-ius), nuosėdžių skaičiavimus. Pateikti galimus sprendimų variantus su detaliais ekonominiais skaičiavimais ir darbų kiekių žiniaraščiu;
8.9. esant būtinybei projekte numatyti specifinius vandens nuvedimo sprendinius, jų įrengimo vietoje turi būti atlikti visi reikalingi papildomi geologiniai tyrimai ir nustatomos grunto savybės sprendinių įgyvendinimo tinkamumui.

9. BENDRIEJI REIKALAVIMAI PROJEKTINEI DOKUMENTACIJAI

9.1. Parengtame projekte negali būti nurodytas konkretus modelis ar šaltinis, konkretus procesas ar prekės ženklas, patentas, tipai, konkreti kilmė ar gamyba, dėl kurių tam tikroms įmonėms ar tam tikriems produktams būtų sudarytos palankesnės sąlygos arba jie būtų atmesti. Toks nurodymas yra leistinas išimties tvarka, kai pirkimo objekto yra neįmanoma tiksliai ir suprantamai apibūdinti. Šiuo atveju nurodymas pateikiamas įrašant žodžius „arba lygiavertis“.
9.2. Projekte turi būti nurodyta, kad statyboje naudojamos statybinės medžiagos turi atitikti minimalius aplinkos apsaugos kriterijus, kaip tai nustatyta Lietuvos Respublikos aplinkos ministro 2011-06-28 įsakyme Nr. D1-508 „Dėl produktų, kurių viešiesiems pirkimams taikytini aplinkos apsaugos kriterijai, sąrašų, aplinkos apsaugos kriterijų ir aplinkos apsaugos kriterijų, kuriuos perkančiosios organizacijos turi taikyti pirkdamos prekes, paslaugas ar darbus, taikymo tvarkos aprašo patvirtinimo“ (vadovautis aktualia redakcija).
9.3. Statinio statybos skaičiuojamoji kaina turi būti nustatoma vadovaujantis šios kainos nustatymo principais, patvirtintais STR 1.04.04:2017 „Statinio projektavimas, projekto ekspertizė“. Sąmata turi būti suskaičiuota vadovaujantis parengto techninio darbo projekto brėžiniais, darbų kiekių žiniaraščiais ir statybos resursų skaičiuojamųjų rinkos kainų bei ekonominių normatyvų, projekto įgyvendinimo metu galiojančiomis rekomendacijomis (įregistruotomis VĮ Statybos produkcijos sertifikavimo centro). Statinio statybos skaičiuojamoji kaina turi būti parengta atsižvelgiant į Automobilių kelių standartizuotų dangų konstrukcijų projektavimo taisyklių KPT SDK 19 reikalavimus.
9.4. **Išilginis ir skersiniai profiliai**
Išilginiame profilyje pateikiama geologijos informacija su LST 1331 žymėjimais, nurodomas gruntinio vandens lygis. Taip pat pateikiamos pralaidų, visų kelio sankirtų su esamais ir projektuojamais inžineriniais tinklais, drenažu ir kitos aktualios vietos, nurodant atstumą iki projektinio paviršiaus. Pateikiamas projektuojamo drenažo tinklo išilginis profilis. Nurodoma griovių tvirtinimo medžiaga ir jos frakcija. Pateikiama visų projektuojamų nuovažų vieta (Pk) ir jų tipai. Pateikiama dangos konstrukcijos apačios linija.
Jei projekte numatomas gruntų pagerinimas / iškasimas ar kiti sprendiniai, jie grafiškai turi būti atvaizduoti išilginiame profilyje.
Išilginiame profilyje turi būti pateiktas sklandus projektuojamos dangos suvedimas su esama dangos konstrukcija.
Išilginiame profilyje turi būti nurodytas projektinis greitis.
Skersiniai pjūviai pateikiami visose charakteringose kelio ruožo vietose (viražuose, autobusų sustojimo aikštelių, apsauginių kelio atitvarų, pakopų įrengimo, nuovažų, sankryžų, pėsčiųjų perėjų, greičio mažinimo priemonių vietose ir kt.) kartu su skersinių profilių tipų naudojimo lentele. Pateikiami visų pralaidų po kelio statiniu skerspjūviai. Taip pat pateikiamos griovių tvirtinimo, kelio konstrukcijos ir kelkraščio / esamos dangos sujungimo, atitvarų, signalinio stulpelių bei kitos aktualios detalės.
9.5. **Statybinės ir grįžtamosios medžiagos bei statybinės atliekos**
Statybinės medžiagos

Projektavimo metu turi būti numatoma, kad vykdant valstybinės reikšmės kelių rekonstravimo darbus susidarančios medžiagos, kurios nenaudojamos projekte ir kurios gali būti panaudotos pakartotinai, būtų transportuojamos į Kelių direkcijos nurodytas sandėliavimo vietą (-as), parenkant optimaliausią atstumą:

1) Širvintų kelių tarnyba, Zibalų g. 21, Širvintos.
2) Panevėžio kelių tarnybos Karsakiškio gamybinė bazė, Kakūnų k., Karsakiškio sen., Panevėžio r.
3) Šiaulių kelių tarnybos Kuršėnų asfaltbetonio bazė, Pramonės g. 24, Kuršėnai.
4) Raseinių kelių tarnybos Pagrybio meistrija, Aušrinės g. 2, Iždonų k., Kaltinėnų sen., Šilalės r.
5) Kėdainių kelių tarnyba, Birutės g. 4, Kėdainiai.
6) Marijampolės kelių tarnyba, Gamyklų g. 12, Marijampolė.
7) Vievio kelių tarnyba, Statybininkų g. 16, Vievis.

Medžiagos, kurios turi būti gabenamos į sandėliavimo vietas:

1) Metalo gaminiai (neužteršti betonu ir kt. medžiagomis (t. y. turi būti nuvalyti)): kelio ženklai, kelio ženklų atramos, apšvietimo ir kiti stulpai, apsauginiai atitvarai ir jų elementai, tiltų ir viadukų turėklai, kiti metalo gaminiai, sijos, spraustasienės, pralaidos ir kt.;

Projekte turi būti nurodyta, kad kitos, šiame sąraše nepaminėtos medžiagos, kurios gali būti panaudotos pakartotinai, gali būti gabenamos į sandėliavimo vietas tik suderinus su Kelių direkcija.

Paslaugos teikėjas turi numatyti ekonomiškai pagrįstą ir optimalų medžiagų išardymo būdą. Siektina, kad kuo daugiau medžiagų būtų išardytos tvarkingai ir pristatytos mechaniškai nepažeistos bei neužterštos. Jei statybos metu medžiagos taptų netinkamomis naudoti dėl jų netinkamo išardymo, tai būtų laikoma rangovo rizika ir atsakomybė tektų rangovui.

Grįžtamosios medžiagos

Projekte turi būti nurodyta, kad darbų vykdymo metu nepanaudotos frezuoto asfalto granulės, skalda, žvyras, žvyro ir skaldos mišinys, nesurištasis mineralinių medžiagų mišinys, grindinio akmenys (neužteršti gruntu) yra laikomi grįžtamosiomis medžiagomis. Jos sąmatoje turi būti nurodytos atskira (-omis) eilute (- ėmis) su minuso ženklu. Šios medžiagos lieka rangovui. Pateikiami jų įkainiai:

- žvyro ir skaldos mišinys, nesurištasis mineralinių medžiagų mišinys – ne mažiau kaip 4 Eur/t arba 6 Eur/m3 (santykis 1,5);
- skalda – ne mažiau kaip 5 Eur/t arba 7,5 Eur/m3 (santykis 1,5);
- grindinio akmenys – ne mažiau kaip 15 Eur/t arba 40,5 Eur/m3 (santykis 2,7);
- frezuoto asfalto granulės – ne mažiau kaip 5,99 Eur/t arba 9,58 Eur/m3;
- mediena –įkainį pateikia rangovas, įvertinęs medienos būklę: ≥0,00 Eur – kai mediena menkavertė ir skirta utilizavimui, t. y., vertinama, kiek kainuos utilizavimo išlaidos, <0,00 Eur – kai mediena nėra menkavertė ir gali būti parduota, t. y., nurodoma kaina su minuso ženklu.

Statybinės atliekos

Visos medžiagos, nepatenkančios į statybinių ir (ar) grįžtamųjų medžiagų sąrašą ir (ar) kurių neįmanoma panaudoti antrą kartą, kaip atliekos turi būti sutvarkomos rangovo pagal galiojančius aplinkos apsaugos reikalavimus (rangovas privalo įsivertinti visas su tvarkymu susijusias išlaidas).

8.5 papunkčio informacija turi būti pateikta projektinėje dokumentacijoje, prie suvestinio darbų kiekių žiniaraščio.

9.6. **Naudoto asfalto granulių (NAG) panaudojimas**

Projekte turi būti numatytas maksimaliai galimas NAG kiekio panaudojimas nesurištųjų pagrindų įrengimui. Turi būti atlikti ir projekte pateikti visi reikalingi NAG tyrimai ir bandymai, nustatant jų tinkamumą pagrindų įrengimui pagal normatyvinius ir teisės aktų reikalavimus.

9.7. **Medžiai ir krūmai kelio juostos ribose**

Projektinėje dokumentacijoje turi būti įrašytos nuostatos dėl medžių ir krūmų, esančių kelio juostos ribose, tvarkymo.

Kelio juostos ribose esantys medžiai bei krūmai, patenkantys į kelio griovių ribas ir keliantys pavojų statinio konstrukcijai bei eismo saugai, šalinami:

Vadovaujantis Lietuvos Respublikos susisiekimo ministro 2008 m. gruodžio 23 d. įsakymu Nr. 3-507 (Lietuvos Respublikos susisiekimo ministro 2021 m. spalio 26 d. įsakymo Nr. 3-502 redakcija) patvirtinto Geležinkelio kelių ir jų įrenginių apsaugos zonoje, geležinkelio želdinių apsaugos zonoje ir valstybinės reikšmės automobilių kelių juostoje augančių medžių ir krūmų pripažinimo keliančiais pavojų eismo saugai sąlygų ir tvarkos ir saugiam eismui pavojų keliančių geležinkelio kelių ir jų įrenginių apsaugos zonoje, geležinkelio želdinių apsaugos zonoje ir valstybinės reikšmės automobilių kelių juostoje augančių medžių ir krūmų genėjimo ir kirtimo tvarkos aprašo reikalavimais (toliau – Aprašas).

Vadovaujantis Lietuvos Respublikos želdynų įstatymo (toliau – Įstatymas) nuostatomis:

- *Įstatymo 23 str. 2 punkte nurodytais privalomais atvejais turi būti atlikta saugotinų želdinių būklės ekspertizė;*
- *saugotini želdiniai šalinami ar intensyviai genimi, gavus savivaldybės vykdomosios institucijos išduotą leidimą;*
- *pagal galimybes atsižvelgti į želdinių šalinimo, intensyvaus genėjimo ribojimus nuo kovo 15 dienos iki rugpjūčio 1 dienos.*

Krašto kelio rekonstravimo Projekte turi būti išskirti saugotini ir nesaugotini medžiai pagal Aprašą ir kriterijus, kuriuos atitinkantys medžiai priskiriami saugotiniems želdiniams, vadovaujantis Lietuvos Respublikos Vyriausybės 2008 m. kovo 12 d. nutarimo Nr. 206 (Lietuvos Respublikos Vyriausybės 2021 m. gruodžio 22 d. nutarimo Nr. 1101 redakcija) nuostatomis.

Krašto kelio juostoje (taip pat ir ant statinio) augantys 30 cm ir didesnio skersmens ąžuolai, uosiai, klevai, skroblai, bukai, pušys, eglės, maumedžiai, beržai, juodalksniai, liepos, gluosniai yra saugotini želdiniai.

Taip pat turi būti pateiktas medžių šalinimo žiniaraštis, kuriame nurodoma tiksli faktinė informacija:

- piketas ir kelio pusė;
- atstumas nuo kelio važiuojamosios dalies krašto iki šalinamo medžio;
- medžio skersmuo;
- medžio rūšis;
- saugotinas ar ne;
- saugotino medžio būklė (gera, patenkinama, nepatenkinama, bloga (vadovaujantis Lietuvos Respublikos aplinkos ministro 2008 m. birželio 26 d. įsakymu Nr. D1-343; (2020-04-01 įsakymo Nr. D1-183 redakcija) nuostatomis);
- medžio šalinimo priežastis (-ys), atitiktis Aprašo 10 punkte nustatytoms sąlygoms;
- vieta kelio plano brėžinyje.

Krašto kelio rekonstravimo atveju projektuojamame objekte esant saugotiniems medžiams, ieškoti sprendinių, kad būtų išsaugota kuo daugiau geros būklės saugotinų medžių.

Esant poreikiui kirsti medžius projektuotojas apie tai turi informuoti seniūną ir pateikti jam kertamų medžių žiniaraštį.

Numatant miško kirtimą projekte turi būti nurodoma ne tik kertamas plotas, bet ir kertamų medžių kiekis (vnt.) bei visa kita informacija aprašyta aukščiau, kaip šalinamų saugotinų ir nesaugotinų medžių atveju.

Projekto rengėjas turi išimti leidimą želdiniams šalinti.

9.8. **Inžineriniai tinklai kelio juostoje**

Jei kelią kerta ar kelio juostoje yra elektros linijos, dujų tinklai ar kiti inžineriniai tinklai (ryšių, telekomunikacijų, vandentiekio, nuotekų ir kt.), kelio rekonstravimo sprendiniai turi būti parengti taip, kad būtų išvengta šių tinklų iškėlimo ar pertvarkymo / apsaugojimo (Pastaba: pastarasis nurodymas vengti

inžinerinių tinklų iškėlimo, neatleidžia paslaugos teikėjo nuo atsakomybės, rengiant projektą priimti racionalius ir ekonomiškai pagrįstus sprendinius dėl inžinerinių tinklų iškėlimo).

Jei be minėtų tinklų iškėlimo ar pertvarkymo ar apsaugojimo neįmanoma įgyvendinti rekonstravimo projekto sprendinių, turi būti parengta šių tinklų iškėlimo / perkėlimo / apsaugojimo projekto dalis. Inžinerinių tinklų iškėlimas priklauso nuo paslaugos teikėjo parinktų projektinių sprendinių. Projekte turi būti numatyta, kad rangovas, rengdamas technologinį projektą, gali siūlyti alternatyvų inžinerinių tinklų pertvarkymo būdą nei numatyta projekte, prieš tai suderinęs su Kelių direkcija.

Požeminiai inžineriniai tinklai turi būti suprojektuoti taip, kad būtų išlaikomas ne mažesnis kaip 1,2 m dengimo storis.

Esant poreikiui suprojektuoti uždarą lietaus vandens nuvedimo sistemą (inžinerinį tinklą) ir įsivertinti visas tam atlikti būtinas procedūras. Po statybos darbų uždara lietaus vandens nuvedimo sistema (inžinerinis tinklas) bus registruojama kaip atskiras statinys Nekilnojamojo turto registre.

Rekonstravimo projekto rengimo metu nustačius, kad yra būtinas inžinerinių tinklų iškėlimas / pertvarkymas / apsaugojimas, projekto rengėjas turi raštu informuoti Kelių direkciją apie tokių tinklų iškėlimo / pertvarkymo / apsaugojimo poreikį.

Jei numatoma vykdyti inžinerinių tinklų iškėlimą /pertvarkymą / apsaugojimą, projekto rengėjas turi organizuoti iškėlimo sutarties („*Inžinerinių tinklų klojimo, priežiūros, rekonstrukcijos ir iškėlimo sutartis"*) ir jos priedo („Objektų, kuriuose bus klojamas / prižiūrimas / rekonstruojamas / iškeliamas tinklas, sąrašas") pasirašymą.

Jei yra gautos inžinerinių tinklų savininkų sąlygos, kuriose nepagrįstai reikalaujama pagerinti esamų tinklų būklę ir / ar įrengti papildomas priemones (įrenginius), projekto rengėjas, suderinęs skundo projektą dėl išduotų prisijungimo (techninių) sąlygų su Kelių direkcija, turi raštu kreiptis į Valstybinę teritorijų planavimo ir statybos inspekciją prie Aplinkos ministerijos šios institucijos nustatyta tvarka.

Atkreiptinas dėmesys, kad inžinerinių tinklų iškėlimas turi būti taikomas tik išskirtiniais atvejais, išanalizavus esamų inžinerinių tinklų situaciją (jų gylius / aukščius), kai tai būtina projekto sprendiniams įgyvendinti.

9.9. **Melioracija**

Melioracijos infrastruktūros pertvarkymo darbai gali būti numatomi, tik jei tai būtina dėl kelio rekonstravimo sprendinių. Kelio rekonstravimo lėšomis negalima pertvarkyti kito savininko infrastruktūros turto.

Vengti vandens nuvedimo sistemas jungti į melioracijos tinklus. Jeigu pajungiama, tai įsitikinti kad tos sistemos funkcionuojančios.

9.10. **Kraštovaizdis**

Turi būti formuojamas bendras kelio įvaizdis, derinant priemones prie kraštovaizdžio ir suderinant su priemonėmis kituose susijusiuose kelio ruožuose.

9.11. **Prisitaikymas prie klimato kaitos**

Projektuojant ir rengiant aplinkos apsaugos dokumentus, įvertinti kelio infrastruktūros pritaikymą klimato kaitos reiškiniams.

9.12. **Bendrieji reikalavimai parenkant ir projektuojant veiksmingas aplinkosaugines priemones**:

- taikyti visą aktualią ankstesnių aplinkosauginių dokumentų (jei dokumentai buvo rengti) informaciją, naujausias žinias, gerąją praktiką, inovatyvius sprendimus. Visos priemonės ir iškelti reikalavimai SPAV dokumentuose (jei dokumentai buvo rengti) turi būti taikomi ir tikslinami;
- Skirtingų priemonių svarstymo metu Užsakovas gali pareikalauti priemonių ekonominio vertinimas (pagrindimo).

10. KITI REIKALAVIMAI TAM TIKRŲ KELIO ELEMENTŲ PROJEKTAVIMUI

10.1. **Nuovažos**

Įvertinęs esamą situaciją Paslaugų teikėjas projektuojamo kelio ruože privalo įrengti atitinkamo tipo nuovažas, vadovaujantis KTR 1.01:2008 „Automobilių keliai“ ir statybos rekomendacijomis R36-01 „Automobilių kelių sankryžos“, gyvenvietėje projektuoti pagal statybos techninius reglamentus.

Nuovažos su asfalto danga ilgis turi būti numatomas pagal rekomendacijas R 36-01, o į savivaldybėms priklausančius kelius ar kitus valstybinės reikšmės kelius – iki kelio sklypo ribos, numatant nuovažos sklandų sujungimą su esamu keliu (gatve). Nuovažos asfalto danga projektuojama ne didesniu nei 8 proc. nuolydžiu, o suvedimas su esamu neasfaltuotu keliu (gatve) turi būti numatytas ne didesniu nei 12 proc. nuolydžiu. Projektiniai nuolydžiai nurodomi projekto brėžiniuose. Individualios nuovažos rengiamos tik išskirtinais atvejais ir tik paslaugos teikėjui pagrindus tokio tipo nuovažos reikalingumą, visais kitais – tipinės.

Nuovažų šalčiui atsparios dangos konstrukcijos storis turi būti toks pats, kaip ir pagrindiniame kelyje.

Rengiant projektą turi būti išanalizuota kiekvienos nuovažos esama situacija, išanalizuoti žemėtvarkos planavimo dokumentai, patalpinti informacinėse sistemose (www.zpdris.lt). Įvertinti teritorijų planavimo dokumentų sprendiniai (bendrųjų, specialiųjų ir detaliųjų planų), pateikti teritorijų planavimo dokumentai (sprendiniai ir aiškinamieji raštai, registracijos numeriai) iš savivaldybės architektūros skyriaus, kurių nėra galimybės patikrinti viešai prieinamose informacinėse sistemose (www.tpdr.lt ar www.tpdris.lt). Aiškinamajame rašte nurodyti kokiais teritorijų planavimo ar žemėtvarkos planavimo dokumentais buvo vadovautasi (pridėti nuorodą ar skaitmeninį dokumentą) rengiant projektą. Taip pat turi būti pateikta:

- nuovažos parametrai;
- fotofiksacija (su data ir laiku, kada fotografuota);
- kelio kadastro duomenimis (ar nuovaža registruota);
- kiekvienos nuovažos paskirtis ir perspektyvinė reikšmė.

Apibendrinta ši nuovažų informacija turi būti pateikta schemoje ant ortofotografinio pagrindo su Registrų centro duomenimis (sklypais) platesniame kontekste nei kelio statinio / sklypo ribos (kad būtų matyti visos galimybės į gretimus keliui sklypus patekti iš aplinkinių teritorijų).

Projekte turi būti numatomas esamų nuovažų remontas / rekonstravimas. Jei į tą pačią teritoriją (tą patį sklypą) yra daugiau nei viena nuovaža, nuovažų optimizavimas (naikinimas) projekte turi būti pagrįstas ir argumentuotas. Naujos nuovažos gali būti projektuojamos išimtinais atvejais, tik pagrindus.

10.2. **Vandens nuvedimas**

Įvertinus esamų pralaidų būklę (projekte pateikiant visų po keliu esančių pralaidų fotofiksacijas ir būklės vertinimus), esamos blogos būklės pralaidos po kelio važiuojamąja dalimi turi būti keičiamos naujomis. Pralaidų po kelio važiuojamąja dalimi medžiaga – metalas arba gelžbetonis. Medžiaga parenkama atsižvelgiant į kainą ir ilgaamžiškumą, pralaidos įrengimo technologiją (darbų trukmę). Pralaidos medžiagiškumo pagrindimas pateikiamas projekte. Nuovažose pralaidos remontuojamos, rekonstruojamos arba pakeičiamos naujomis. Naujų pralaidų nuovažose įrengimo poreikis nustatomas projektavimo metu. Pralaidų nuovažose medžiaga – metalas, plastikas arba gelžbetonis.

Projektuojant vandens pralaidų parametrus reikia nustatyti hidrologiniais ir hidrauliniais skaičiavimais, atsižvelgiant į projektinių debitų viršijimo tikimybes. Hidrologinius skaičiavimus, pagrindžiančius pralaidų diametro parinkimą, atlikti pralaidoms per vandens telkinius (įsk. melioracijos griovius). Kelio plane ir išilginiame profilyje turi būti nurodyti visi pralaidų aktualūs parametrai (įtekėjimo ir ištekėjimo altitudės, skersmuo, ilgis, medžiagiškumas, gyliai ir kt.). Kelio plane, kelio grioviuose ir ties pralaidomis turi būti nurodytos vandens tekėjimo kryptys. Taip pat, vadovaujantis Statybos taisyklėmis, turi būti pateiktos pralaidų po kelio važiuojamąja dalimi detalizacijos kiekvienai pralaidai atskirai.

10.3. **Kelkraščių danga**

Projektuoti skaldažolę, kai dirvožemio kiekis joje 15 % ir naudojama mineralinė medžiaga – skalda.

10.4. **Grioviai**

Kelio plano brėžiniuose turi būti pažymėtos vandens tekėjimo kryptys grioviuose.

Griovių tvirtinimas:

- kai nuolydis iki 3 % , *turi būti naudojamos medžiagos, nurodytos TRA UŽPILDAI 19 4 lentelėje, pasirinktinai fr. 16/22, 16/32. 22/32. Naudojamas užpildas turi atitikti LST EN 13242 reikalavimus.*
- kai nuolydis 3 – 6 % – skalda *(turi būti naudojamos medžiagos, nurodytos TRA UŽPILDAI 19 4 lentelėje pasirinktinai, bet ne mažesnės frakcijos kaip 24/45. Naudojamas užpildas turi atitikti LST EN 13242 reikalavimus);*
- kai nuolydis 6 – 10 % – latakais, betono gaminiais,
- kai nuolydis virš 10 % – latakais, kurie tvirtinami labai šiurkščia danga (18–36 cm akmens grindiniu ant žvyro mišinio sluoksnio rišliuose gruntuose arba ant betono biriuose gruntuose; grioviuose rengiamos gelžbetoninės greitvietės) arba numatyti kitais būdais, nurodytais KPT VNS 16 229 p.

10.5. **Kelio ženklai ir kelio ženklinimas**

Kelio ženklus projektuoti vadovaujantis Kelio ženklų įrengimo ir vertikaliojo ženklinimo taisyklėmis. Projekte neturi būti apsiribota ir nurodyta konkreti medžiaga, savybė ar charakteristika (kelio ženklus statinio statybos rangovas įrengs vadovaujantis ĮT VŽ 14 „Automobilių kelių vertikaliųjų kelio ženklų įrengimo taisyklėmis“).

Kelio horizontalųjį ženklinimą projektuoti, vadovaujantis Kelių horizontaliojo ženklinimo taisyklėmis, numatant polimerinių ar kitų ilgaamžių medžiagų panaudojimą.

11. STATINIŲ LAIKANČIŲJŲ KONSTRUKCIJŲ INŽINERINIŲ SKAIČIAVIMŲ ANALIZĖ

- Paslaugų teikėjas teikdamas pilnos apimties projektą, konstrukcijų dalies prieduose turi pateikti statinio laikančiųjų konstrukcijų analizę, kurioje turi būti:
- Tilto ir tilto perdangos skaičiuojamosios schemos;
- Laikančiųjų konstrukcijų skaičiavimui naudojamų medžiagų charakteristinės ir skaičiuojamosios vertės;
- Projektinės tilto apkrovos, kelio kategorija;
- Tiltą veikiančių nuolatinių apkrovų skaičiavimas, nurodyti apkrovų patikimumo koeficientai, pateikti nuolatinių apkrovų skaičiavimo rezultatai;
- Tiltą veikiančių kintamų apkrovų skaičiavimas, nurodyti apkrovų patikimumo koeficientai, pateikti kintamų apkrovų skaičiavimo rezultatai;
- Saugos ir tinkamumo ribinių būvių deriniai, aprašyti derinių koeficientai;
- Pamatų, atramų, perdangos laikomosios galios skaičiavimai saugos ir tinkamumo ribiniams būviams, taikant Eurokodų reikalavimus bei pateikiant:
  - įrąžų gaubtinių diagramas nuo tariamai nuolatinių, charakteristinių, dažninių ir skaičiuojamųjų nuolatinių ir kintamų apkrovų derinių poveikio, pagal normatyviniuose dokumentuose pateiktus
  - apibendrintus atliktų skaičiavimų rezultatus.
  - Perdangos įlinkio kreivė su reikšmėmis nuo:
  - nuolatinių charakteristinių apkrovų poveikio;
  - kintamų charakteristinių apkrovų poveikio;
  - nuo apkrovų derinio tinkamumo ribiniam būviui.

12. PROJEKTO VYKDYMO PRIEŽIŪRA

12.1. Atlikti statinio projekto vykdymo priežiūrą, vadovaujantis Lietuvos Respublikos Statybos įstatymu ir kitais galiojančiais teisės aktais pagal atskirai pasirašytą sutartį.

Paslaugos teikėjas atsako už netinkamą projekto parengimą, paslaugų teikimą, taip pat už statinio statybos darbų perdirbimą dėl netinkamai parengto projekto bei už projekto ir paslaugų trūkumus (įskaitant, bet neapsiribojant, klaidas, praleidimus, dviprasmybes, prieštaravimus, neatitikimus), kurie buvo nustatyti statybos darbų pagal paslaugos teikėjo parengtą projektą vykdymo metu. Jeigu nustatomi projekto ir (ar) paslaugų trūkumai ir (ar) netikslumai, paslaugos teikėjas privalo Kelių direkcijos reikalavimu neatlygintinai ištaisyti projekto ir (ar) paslaugų trūkumus ir (ar) netikslumus bei atlyginti Kelių direkcijos nuostolius, įskaitant, bet neapsiribojant Kelių direkcijos patirtas išlaidas įsigyjant ir apmokant papildomus statybos darbus, susijusius su netinkamu projekto parengimu ir (ar) paslaugų suteikimu rangovui, vykdančiam statybos darbus pagal paslaugos teikėjo parengtą projektą.

12.2. Paslaugos teikėjas, likus ne mažiau kaip 10 (dešimčiai) dienų (ar per kitą, su Kelių direkcija suderintą terminą) iki Paslaugų teikimo termino pabaigos turi pateikti Kelių direkcijai naują techninio ar techninio darbo projekto laidą, t. y., naujai pateiktą ir įformintą pagal visus atliktus projekto keitimus projekto vykdymo priežiūros metu. Šis projektas turi būti pateiktas 1 (viena) kopija skaitmenine forma (kompaktiniame diske ar universaliame skaitmeniniame (optiniame) diske). Tekstinius dokumentus *.doc, *.pdf *.xlsx ir brėžinius *.pdf, *.dwg formatu (su elektroniniais parašais)) perduoti Kelių direkcijai. Kiekvienas atskiras dokumentas, pateikiamas skaitmenine forma, turi turėti konkretų dokumento paskirtį ir esmę atitinkantį pavadinimą. Statinio projekto dokumentai turi būti įforminti vadovaujantis LST 1516.

12.3. Kiekvieną ataskaitinį laikotarpį pateikti paslaugos atlikimo ataskaitą, kurioje turi būti nurodyta rangos darbų atlikimo eiga, darbų pakeitimo dokumentai bei analizė dėl jų atsiradimo ir būtinumo, darbų atlikimo fotofiksacija ir kita informacija, susijusi su paslaugos vykdymu.

12.4. Esant būtinybei iki statybos užbaigimo procedūros dienos (iki statybos užbaigimo akto arba deklaracijos apie statybos užbaigimą pasirašymo dienos) užtikrinti išduotų techninių (techninių reikalavimų), prisijungimo sąlygų, pritarimų galiojimą. Pagal poreikį organizuoti jų pratęsimą.

12.5. Į klausimus, kylančius darbų rangos metu dėl projekto ir jame numatytų sprendinių, atsakyti ne ilgiau kaip per **10 d. d.**

12.6. Darbų pabaigoje atlikti projekto 0 laidos sudengimą su išpildomąja dokumentacija ir pateikti Kelių direkcijos Transporto infrastruktūros projektų įgyvendinimo skyriui (.dwg formatu).

Priedas Nr.1

VĮ Lietuvos automobilių kelių direkcijai

2023-..... Nr.....

DĖL EKSPERTIZĖS ATLIKIMO

Vadovaujantis 20..... sutartimi Nr..... parengtas projektas „*projekto pavadinimas*“. Prašome Statytoją (Užsakovą) nustatyta tvarka parinkti ekspertizės Rangovą projekto ekspertizei atlikti.

Parengtas projektas, kuriam reikia atlikti ekspertizę:

„*projekto pavadinimas*“

Projekto statybos montavimo darbų kaina (su PVM):

Kaina, eurais

Teikdami parengtą projektą patvirtiname, kad jo sprendiniai atitinka Statytojo (Užsakovo) pirkimo dokumentuose pateiktos techninės specifikacijos (užduoties) reikalavimus.

Patvirtiname, kad projektui pritarta Lietuvos automobilių kelių direkcijos Kelių ir kelio statinių koordinavimo komisijos *data* protokolu Nr. ..... .

Prašome nurodyti, kam pateikti projekto dokumentaciją.

PRIDEDAMA:

1. Projektas kompiuterinėje laikmenoje (CD) – 1 vnt.

Priedas Nr. 2

AB Lietuvos automobilių kelių direkcijai

2023-.... Nr.....

DĖL PROJEKTO PERDAVIMO STATYTOJO (UŽSAKOVO) TVIRTINIMUI

Vadovaujantis 20..... sutartimi Nr..... parengtas projektas *„projekto pavadinimas“.* Atsižvelgiant į *„ekspertizės rangovo pavadinimas“ data* ekspertizės akto *Nr. ...* išvadą, projektą teikiame tvirtinti.

Teikdami projektinę dokumentaciją Statytojui (Užsakovui) patvirtiname, kad projekto sprendiniai atitinka Statytojo (Užsakovo) pirkimo dokumentuose pateiktos techninės specifikacijos ir techninės užduoties reikalavimus, projektas parengtas vadovaujantis Lietuvos Respublikos galiojančiais įstatymais ir teisės aktais, atitinka Lietuvos Respublikos Statybos įstatymo, statybos techninių reglamentų, higienos normų, patvirtintų teritorijų planavimo dokumentų, išduotų prisijungimo sąlygų reikalavimus, atitinka Kelių direkcijos internetinėje svetainėje Normatyvinių dokumentų skiltyje pateiktų dokumentų reikalavimus. Projektas yra suderintas su suinteresuotomis institucijomis, nepažeidžia trečiųjų šalių interesų. Projektiniams sprendiniams data pritarta Lietuvos automobilių kelių direkcijos Kelių ir kelio statinių koordinavimo komisijos protokolu *Nr. .....* .

Pridedama:

1.Projekto dokumentai:

Eil. Nr.	Projekto dalies/bylos/bėžinio pavadinimas	Bylos Nr.	Bylos formatas*
1			**.doc, *.adoc, *.pdf, *.dwg*

**- Kiekviena projekto dalis pateikiama *.doc, *.adoc (su elektroniniais parašais), *.pdf formatais, brėžiniai pateikiami *.pdf ir *.dwg formatu. Statinio projekto dokumentai parengti vadovaujantis STR 1.04.04:2017, įforminti pagal LST 1516.*

2. Ekspertizės aktas Nr. ...;
3. Statinio rodiklių lentelė *.doc formatu, parengta pagal STR 1.04.04:2017 5 priedą;
4. Užpildytas SDKŽ *excel formatu.

Priedas Nr. 3

AB Lietuvos automobilių kelių direkcijai

2023-..... Nr.....

DĖL PROJEKTO PERDAVIMO PO RANGOS DARBŲ PIRKIMO

Teikiame *„projekto pavadinimas, laida“* projektinę dokumentaciją, pataisytą pagal rangos darbų pirkimo klausimus. Patvirtiname, kad patikslinimai atitinka galiojančių teisės aktų, STR 1.04.04:2017 „Statinio projektavimas. Projekto ekspertizė“ reikalavimus, kitų normatyvinių dokumentų reikalavimus. Projekto dokumentai įforminti LST 1516:2015 nustatyta tvarka.

Pridedama:

1.Projekto dokumentai:

Eil. Nr.	*Projekto dalies/bylos/bėžinio pavadinimas*	*Bylos Nr.*	*Bylos formatas**	*Atlikti pataisymai*
1			**.doc, *.adoc, *.pdf, *.dwg*	*bylos psl., pataisymas*

**- Kiekviena projekto dalis pateikiama *.doc, *.adoc (su elektroniniais parašais), *.pdf formatais, brėžiniai pateikiami *.pdf ir *.dwg formatu. Statinio projekto dokumentai parengti vadovaujantis STR 1.04.04:2017, įforminti pagal LST 1516:2015.*

2. Aiškinamasis raštas *(pateikiami paaiškinimai apie atliktus projekto pataisymus, nurodant priežastis ir pataisymų vietas projekte)*.

Pagėgių savivaldybės administracija
(specialiuosius reikalavimus išduodančio subjekto pavadinimas)

SPECIALIEJI REIKALAVIMAI

_____ m. _____ _____ d. Nr. _____

Pagėgių sav.
(specialiųjų architektūros reikalavimų nustatymo vieta (miestas / rajonas))

Duomenys apie statytoją
Juridinio asmens pavadinimas, kodas, buveinės adresas
AB Via Lietuva, 188710638, Vilnius, Kauno g. 22-202
Kontaktinė informacija
El. p. info@vialietuva.lt, tel. +37052329600

Duomenys apie statinio projektą
Pavadinimas Valstybinės reikšmės krašto kelio Nr. 141 Kaunas–Jurbarkas–Šilutė– Klaipėda ruožo nuo 126,273 iki 127,377 km rekonstravimo projektas

PRIDEDAMA:
Specialieji architektūros reikalavimai SARD-74-241031-00006, 2024-10-31
(Nr., data)

Specialieji saugomos teritorijos tvarkymo
ir apsaugos reikalavimai STRD-00-241023-00402, 2024-10-23
(Nr., data)

Specialieji paveldosaugos reikalavimai Nėra
(Nr., data)

Specialiuosius reikalavimus išdavė

_____	_____	_____
(išdavusio asmens pareigos)	(parašas, data)	(vardas, pavardė)

Pagėgių savivaldybės administracija
(išduodančio subjekto pavadinimas)

SPECIALIEJI ARCHITEKTŪROS REIKALAVIMAI

_____ m. _____ _____ d. Nr. _____

Pagėgių sav.
(specialiųjų architektūros reikalavimų nustatymo vieta (miestas / rajonas))

Duomenys apie statytoją
Juridinio asmens pavadinimas, kodas, buveinės adresas
AB Via Lietuva, 188710638, Vilnius, Kauno g. 22-202
Kontaktinė informacija
El. p. info@vialietuva.lt, tel. +37052329600

Duomenys apie statinio projektą
Pavadinimas Valstybinės reikšmės krašto kelio Nr. 141 Kaunas–Jurbarkas–Šilutė– Klaipėda ruožo nuo 126,273 iki 127,377 km rekonstravimo projektas

Duomenys apie statinį:
Statybos rūšis Statinio rekonstravimas
Atnaujinamas (modernizuojamas) Ne
Paskirtis Kelių Būsima paskirtis Nėra
Kategorija Ypatingasis Būsima kategorija Nėra
Žemės sklypo (-ų) kad. Nr. 8892/7001:5, 8887/7001:3
Žemės sklypo (-ų) esama pagrindinė naudojimo paskirtis ir būdas Kitos paskirties žemė, Susisiekimo ir inžinerinių tinklų koridorių teritorijos
Unikalus Nr. 4400-0902-4542
Adresas (-ai)*(jei suteiktas)* Pagėgių sav., Pagėgių sav. teritorija
Saugoma teritorija Taip, Jūros ichtiologinis draustinis (0210604000004), Šesuvies ir Jūros upės slėniai (1100000000047), Karšuvos giria (1000000000210), Jūros upė žemiau Tauragės (1000000000013), Rambyno regioninis parkas (0700000000019)
Kultūros paveldo objekto teritorija Ne
Kultūros paveldo vietovė Ne
Kultūros paveldo statinys Ne
Kultūros paveldo objekto apsaugos zona Ne
Kultūros paveldo vietovės apsaugos zona Ne
Kitų statinių apsaugos zona (-os) Ne
Kitos teritorijos, kuriose taikomi teisės aktuose nustatyti norminiai atstumai iki kitų statinių ir (ar) objektų arba kitokie teisės aktuose nustatyti statinių statybos ribojimai dėl kitų (esamų) statinių Ne

STATINIUI NUSTATYTI SPECIALIEJI ARCHITEKTŪROS REIKALAVIMAI

1. Žemės sklypo tvarkymas (apželdinimo, aptvėrimo, reljefo formavimo principai, žaidimų ir kitos aikštelės, automobilių stovėjimo vietos ir kita) Reljefą projektuoti vadovaujantis paviršinių nuotekų tvarkymo reglamento“ rekomendacijomis, pavirtintomis Aplinkos ministro 2007 m. balandžio 2 d. įsakymu Nr. D1-193. Užbaigus statybos darbus, numatyti neužstatytos teritorijos paželdinimą (statybos darbų zonoje)

2. Statinių statybos linijos nustatymas gatvių (kelių) raudonųjų linijų atžvilgiu Nėra

3. Leistinas statinių (pastatų) aukštis metrais nuo žemės paviršiaus, statinių aukščio absoliutinė altitudė, aukštų skaičius Nėra

4. Leistinas žemės sklypo užstatymo tankis Nėra

5. Leistinas žemės sklypo užstatymo intensyvumas ar užstatymo tūrio rodiklis (pramonės ir sandėliavimo objektų ir (ar) inžinerinės infrastruktūros teritorijose) Nėra

6. Užstatymo tipas Susisiekimo ir inžinerinių tinklų koridorių teritorijos

7. Priklausomųjų želdynų ir želdinių dalys žemės sklype (procentais) Nėra

8. Statinių išdėstymas žemės sklype gretimų sklypų atžvilgiu Nėra

9. Rekomendacija nepriklausomam ekspertiniam architektūros vertinimui Nėra

10. Architektūros konkursų rengimas reikšmingiems urbanistikos objektams Nėra

11. Visuomenės informavimas apie visuomenei svarbių statinių ir statinių, kuriems Teritorijų planavimo įstatymo nustatytais atvejais nerengiamas detalusis planas, projektavimo pradžią Vadovaujantis statybos techninio reglamento STR1.04.04:2017 „Statinio projektavimas, projekto ekspertizė“ nuostatomis.

12. Kiti reikalavimai Vadovautis Pagėgių savivaldybės bendrojo plano, patvirtinto 2008 m. gruodžio 18 d. Pagėgių savivaldybės sprendimu Nr. T-520, sprendiniais ir kitais teisės aktais.

13. Pagal Lietuvos Respublikos statybos įstatymo 24 straipsnio nuostatas specialieji architektūros reikalavimai galioja 5 metus nuo jų išdavimo dienos, jeigu negautas statybą leidžiantis dokumentas. Gavus statybą leidžianti dokumentą, specialieji architektūros reikalavimai galioja iki statybos procedūrų užbaigimo dienos.
14. Jeigu konkretūs specialieji architektūros reikalavimai nenustatomi, tai įrašoma atitinkamuose 2 priede nurodytos formos punktuose.
15. 3–9 punktuose išvardinti reikalavimai nustatomi, kai Teritorijų planavimo įstatymo 20 straipsnio nustatytais atvejais neparengti detalieji planai.

Specialiuosius architektūros reikalavimus išdavė

_____	_____	_____
(išdavusio asmens pareigos)	(parašas, data)	(vardas, pavardė)

Mažosios Lietuvos saugomų teritorijų direkcija
(išduodančio subjekto pavadinimas)

SPECIALIEJI SAUGOMOS TERITORIJOS TVARKYMO IR APSAUGOS REIKALAVIMAI

_____ m. _____ _____ d. Nr. _____

Nėra
(specialiųjų architektūros reikalavimų nustatymo vieta (miestas / rajonas))

Duomenys apie statytoją
Juridinio asmens pavadinimas, kodas, buveinės adresas
AB Via Lietuva, 188710638, Vilnius, Kauno g. 22-202
Kontaktinė informacija
El. p. info@vialietuva.lt, tel. +37052329600

Duomenys apie statinio projektą
Pavadinimas Valstybinės reikšmės krašto kelio Nr. 141 Kaunas–Jurbarkas–Šilutė– Klaipėda ruožo nuo 126,273 iki 127,377 km rekonstravimo projektas

Duomenys apie statinį:
Statybos rūšis Statinio rekonstravimas
Atnaujinamas (modernizuojamas) Ne
Paskirtis Kelių Būsima paskirtis Nėra
Kategorija Ypatingasis Būsima kategorija Nėra
Žemės sklypo (-ų) kad. Nr. 8892/7001:5, 8887/7001:3
Žemės sklypo (-ų) esama pagrindinė naudojimo paskirtis ir būdas Kitos paskirties žemė, Susisiekimo ir inžinerinių tinklų koridorių teritorijos
Unikalus Nr. 4400-0902-4542
Adresas (-ai)*(jei suteiktas)* Pagėgių sav., Pagėgių sav. teritorija
Saugoma teritorija Taip, Jūros ichtiologinis draustinis (0210604000004), Šesuvies ir Jūros upės slėniai (1100000000047), Karšuvos giria (1000000000210), Jūros upė žemiau Tauragės (1000000000013), Rambyno regioninis parkas (0700000000019)
Kultūros paveldo objekto teritorija Ne
Kultūros paveldo vietovė Ne
Kultūros paveldo statinys Ne
Kultūros paveldo objekto apsaugos zona Ne
Kultūros paveldo vietovės apsaugos zona Ne
Kitų statinių apsaugos zona (-os) Ne
Kitos teritorijos, kuriose taikomi teisės aktuose nustatyti norminiai atstumai iki kitų statinių ir (ar) objektų arba kitokie teisės aktuose nustatyti statinių statybos ribojimai dėl kitų (esamų) statinių Ne

STATINIUI NUSTATYTI SPECIALIEJI SAUGOMOS TERITORIJOS TVARKYMO IR APSAUGOS REIKALAVIMAI

1. Saugomos teritorijos funkcinio prioriteto zona ir saugomos teritorijos individualus apsaugos reglamentas (laikinasis reglamentas) LRV 2023 m. liepos 12 d. nutarimas Nr.561 Dėl Lietuvos Respublikos Vyriausybės 1999 m. balandžio 29 d. nutarimo Nr. 490 „Dėl regioninių parkų nuostatų patvirtinimo pakeitimo (Nemuno deltos regioninio parko nuostatai) .

2. Papildomai nustatyti specialieji saugomos teritorijos reikalavimai:

2.1. Atstumas iki vandens telkinio Dėl paviršinių vandens telkinių apsaugos zonų ir pakrančių apsaugos juostų nustatymo tvarkos aprašo patvirtinimo

2.2. Atstumas nuo pakrantės apsaugos juostos Dėl paviršinių vandens telkinių apsaugos zonų ir pakrančių apsaugos juostų nustatymo tvarkos aprašo patvirtinimo

2.3. Atstumas iki šlaitų Nėra

2.4. Saugomos rūšys, buveinės Projekte planuojama ūkinė veikla susijusi su "Natura 2000" teritorija. Statytojas turi pateikti prašymą dėl išvados vadovaujantis Planų ar programų ir planuojamos ūkinės veiklos įgyvendinimo poveikio įsteigtoms ar potencialioms „Natura 2000“ teritorijoms reikšmingumo nustatymo tvarkos aprašo, patvirtinto Lietuvos Respublikos Aplinkos ministro 2006 m. gegužės 22 d. įsakymu Nr. D1-255 „Dėl planų ar programų ir planuojamos ūkinės veiklos įgyvendinimo poveikio įsteigtoms ar potencialioms „Natura 2000“ teritorijoms reikšmingumo nustatymo tvarkos aprašo patvirtinimo“ 23 punktu, Projektui turi būti atliktas poveikio įsteigtoms ar potencialioms „Natura 2000“ teritorijoms reikšmingumo nustatymo vertinimas.

3. Kiti reikalavimai (poveikis įsteigtoms ar potencialioms „Natura 2000“ teritorijoms) Lietuvos Respublikos saugomų teritorijų įstatymas LR specialiųjų žemės naudojimo sąlygų įstatymas Nemuno deltos regioninio parko tvarkymo planas Nemuno deltos regioninio parko ir jo zonų ribų planas

4. Jeigu konkretūs specialieji saugomos teritorijos tvarkymo ir apsaugos reikalavimai nenustatomi, tai įrašoma atitinkamuose 3 priede pateiktos formos punktuose.

5. Specialiuosius saugomos teritorijos tvarkymo ir apsaugos reikalavimus išdavė

_____	_____	_____
(išdavusio asmens pareigos)	(parašas, data)	(vardas, pavardė)

DETALŪS METADUOMENYS	
Dokumento sudarytojas (-ai)	Pagėgių savivaldybės administracija 188746659, Pagėgių sav. Pagėgių m. Vilniaus g. 9
Dokumento pavadinimas (antraštė)	Specialieji reikalavimai
Dokumento registracijos data ir numeris	2024-10-31 Nr. SRD-74-241031-00006
Dokumento gavimo data ir dokumento gavimo registracijos numeris	–
Dokumento specifikacijos identifikavimo žymuo	ADOC-V1.0
Parašo paskirtis	Pasirašymas
Parašą sukūrusio asmens vardas, pavardė ir pareigos	
Sertifikatas išduotas	
Parašo sukūrimo data ir laikas	2024-10-31 15:29:24 +02:00
Parašo formatas	XAdES-T
Laiko žymoje nurodytas laikas	2024-10-31 15:29:29 +02:00
Informacija apie sertifikavimo paslaugų teikėją	EID-SK 2016, AS Sertifitseerimiskeskus EE
Sertifikato galiojimo laikas	2023-06-06 09:57:59 – 2028-06-04 23:59:59
Parašo paskirtis	Registravimas
Parašą sukūrusio asmens vardas, pavardė ir pareigos	
Sertifikatas išduotas	
Parašo sukūrimo data ir laikas	2024-10-31 15:29:53 +02:00
Parašo formatas	XAdES-T
Laiko žymoje nurodytas laikas	2024-10-31 15:29:59 +02:00
Informacija apie sertifikavimo paslaugų teikėją	EID-SK 2016, AS Sertifitseerimiskeskus EE
Sertifikato galiojimo laikas	2023-06-06 09:57:59 – 2028-06-04 23:59:59
Informacija apie būdus, naudotus metaduomenų vientisumui užtikrinti	–
Pagrindinio dokumento priedų skaičius	–
Pagrindinio dokumento pridedamų dokumentų skaičius	2
Pridedamo dokumento sudarytojas (-ai)	Pagėgių savivaldybės administracija 188746659, Pagėgių sav. Pagėgių m. Vilniaus g. 9
Pridedamo dokumento pavadinimas (antraštė)	Specialieji architektūros reikalavimai
Pridedamo dokumento registracijos data ir numeris	2024-10-31 Nr. SARD-74-241031-00006
Pridedamo dokumento sudarytojas (-ai)	Mažosios Lietuvos saugomų teritorijų direkcija 306109995, Šilutės rajono sav., Rusnės sen., Rusnės mstl., Kuršmarių g. 13
Pridedamo dokumento pavadinimas (antraštė)	Specialieji saugomos teritorijos tvarkymo ir apsaugos reikalavimai
Pridedamo dokumento registracijos data ir numeris	2024-10-23 Nr. STRD-00-241023-00402
Programinės įrangos, kuria naudojantis sudarytas elektroninis dokumentas, pavadinimas	Avilys SDP eDocs
Informacija apie elektroninio dokumento ir elektroninio (-ių) parašo (-ų) tikrinimą (tikrinimo data)	Atitinka specifikacijos keliamus reikalavimus. Visi dokumente esantys elektroniniai parašai galioja (2024-11-04 07:21:06)
Papildomi metaduomenys	Nuorašą suformavo 2024-11-04 07:21:06 Avilys SDP eDocs

2024 m. spalio d. Nr. R-

DĖL PROJEKTAVIMO SĄLYGŲ

Atsakydami į Jūsų prašymą informuojame, „Krašto kelio Nr. 141 Kaunas – Jurbarkas – Šilutė – Klaipėda ruožo nuo 126,273 iki 127,377 km rekonstravimo techninio darbo projekto parengimas ir projekto vykdymo priežiūra“ numatomų darbų ribose RAIN elektroninių ryšių infrastruktūra (toliau – RAIN tinklas) paklota HDPE vamzdyje (toliau – HDPE).

Esant HDPE iškėlimo būtinybei iš objekto ribų, reikalinga perkelti RAIN tinklo elementus, patenkančius į objekto ribas Užsakovo (Statytojo) lėšomis.

RAIN tinklo elementų perkėlimo ar papildomos apsaugos sąlygos:

1. Numatyti reikalingas priemones RAIN tinklui išsaugoti, nepabloginant esamos situacijos, tai yra išlaikyti normatyvinius atstumus tarp RAIN tinklo ir planuojamų sprendinių. Pagal poreikį numatyti RAIN tinklo elementų papildomą apsaugą specialiu sudedamu ne metaliniu (PVC ar HDPE) d=110 mm vamzdžiu.
2. Esamo 24 skaidulų šviesolaidinio kabelio, patenkančio į darbų ribas, iškėlimui nauja trasa pakloti HDPE vamzdelį, signalinį laidą ir sujungti su esamu.
3. Šviesolaidinį kabelį atjungti movoje MD16 orientacinės koordinatės (LKS 383686; 6109214) ir ištraukti iki naujai projektuojamos trasos orientacinės koordinatės (LKS 383829; 6109101).
4. Naujai paklota trasa įverti ištrauktą šviesolaidinį kabelį ir atgal pajungti movoje MD16 (LKS 383686; 6109214). Movoje iš abiejų pusių palikti kabelio atsargas.
5. Tais atvejais, kai atliekami kabelio iškėlimo darbai, Užsakovui pateikti naujai suprojektuotos šviesolaidinio kabelio trasos apsaugos zonos suderinimo dokumentus su visų inžinerinių tinklų, žemės sklypų (pagal viešosios įstaigos „Plačiajuostis internetas“ parengtą sutartį „Dėl žemės sklypo naudojimo elektroninių ryšių linijoms įrengti“), saugomų ir kultūros paveldo teritorijų savininkais, valdytojais bei kitais suinteresuotais asmenimis ir / arba institucijomis. Nesuformuotuose ir valstybei priklausančiuose žemės sklypuose gauti valstybinės žemės patikėtinio rašytinį sutikimą.“

6. Po darbų užbaigimo pateikti VšĮ „Plačiajuostis internetas“ išpildomąją dokumentaciją elektroninėje bei popierinėje formoje po 1 egz. Dokumentacijoje turi būti: RAIN tinklo elementų perkėlimo ar papildomos apsaugos įrengimo projektas su žyma: „Pastatyta taip“, pakoreguotas šviesolaidinio kabelio pasas, perkeltos šviesolaidinės kabelinės linijos parametrų matavimų rezultatai, geodezinė nuotrauka su perkelto RAIN tinklo elementais.

7. Papildomai apsaugomas ar perkeliamas RAIN tinklo elementas priklauso dabar ir po perkėlimo ar papildomos apsaugos įrengimo lieka VšĮ „Plačiajuostis internetas“.

Kitos sąlygos:

1. Vykdant projektavimo ir RAIN tinklo elementų perkėlimo ar papildomos apsaugos įrengimo darbus, vadovautis Lietuvos Respublikos įstatymais ir kitais normatyviniais dokumentais, reglamentuojančiais elektroninių ryšių infrastruktūros įrengimą, eksploataciją ir apsaugą. RAIN tinklo elementų perkėlimo ar papildomos apsaugos įrengimo darbus gali atlikti tik atestuota įmonė.

2. Parengtą projektą suderinti su VšĮ „Plačiajuostis internetas“ įkeliant į sistemą portale https://www.placiajuostis.lrv.lt/lt/dokumentu-derinimas/projektu-derinimas

3. Ne vėliau kaip prieš 20 darbo dienų iki RAIN tinklo elementų perkėlimo darbų pradžios, suderinti perkėlimo laiką ir terminą su VšĮ „Plačiajuostis internetas“ raštu ar el. paštu info@placiajuostis.lt. Pažymime, kad RAIN tinklo perjungimo darbai galimi nuo 02:00 val. iki 06:00 val.

4. Darbus RAIN tinklo apsaugos zonoje vykdyti rankiniu būdu dalyvaujant VšĮ „Plačiajuostis internetas“ įgaliotam atstovui.

Šios projektavimo sąlygos galioja vienerius metus.

Tinklo valdymo tarnybos vadovė

TOPOGRAFINIS PLANAS – pilnas turinys

M 1:500

Adresas: Mokyklos g., Mociškiai, Vilkyškių sen., Pagėgių sav

Geodezininkas:

Vilnius 2024

TIIIS paslaugos

"Topografinių ir inžinerinių tinklų planų erdvinių duomenų teikimas derinti ir tvarkyti" ataskaita

Sugeneruota: 2024-03-15 20:37

Paslaugos gavėjo informacija

Vardas ir pavardė:	
GKP:	1GKV-1286

Paslaugos užsakymo informacija

Numeris:	TIIIS1-20240229-011511
Paslaugos nuoroda:	https://tiiis.planuojustatau.lt/portal/orders/TIIIS1-20240229-011511
Pavadinimas:	Mokyklos g., Mociškiai, Vilkyškių sen., Pagėgių sav
Adresas:	Mokyklos g., Mociškiai, Vilkyškių sen., Pagėgių sav
Prašymo teritorija:	10.51 ha
Pateikto plano tipas:	Topografinis planas – pilnas turinys
Rezervuoti šulinių numeriai:	Ne
Paslaugos gavėjo komentaras:	
Paslaugos gavėjo įkeltas dokumentas:	AR.pdf, Mociskiai.pdf
Paslaugos būsena:	Prašymas ir erdviniai duomenys priimti

Pateiktą planą ir plano ED derino

EDT organizacija:	Pagėgių savivaldybės administracija (293)
EDT grupė:	Pagėgių sav. Architektūros ir kraštotvarkos skyrius (294)
Priimtas sprendimas:	Erdviniai duomenys priimti automatiškai suėjus terminui
Administracinį sprendimą priėmusio asmens vardas ir pavardė:	-
Pateiktas tikrinti EDR:	Mociskiai.dwg
Pridėti dokumentai:	AR.pdf, Mociskiai.pdf

Veiksmų ir organizacijos priimtų sprendimų išklotinė

2024-02-29 20:32:29	Gauta užduotis "Priimti ED (TOPO)"
2024-03-15 20:32:33	Erdviniai duomenys priimti automatiškai suėjus terminui

ED pateikti susipažinti

Organizacija:	Pagėgių savivaldybės administracija (293)
Organizacijos grupė:	Pagėgių sav. Žemės ūkio skyrius (295)

Gautas EDR: Mociskiai.dwg

ED pateikti susipažinti

Organizacija: Telia Lietuva, AB (86)
Organizacijos grupė: Telia Lietuva, AB. Klaipėdos regionas, ryšių tinklo duomenys (420)
Gautas EDR: Mociskiai.dwg

ED pateikti susipažinti

Organizacija: VĮ „Lietuvos automobilių kelių direkcija" LAKD (365)
Gautas EDR: Mociskiai.dwg

ED pateikti susipažinti

Organizacija: AB „Energijos skirstymo operatorius“ ESO (80)
Organizacijos grupė: AB „Energijos skirstymo operatorius“. Elektros duomenys (81)
Gautas EDR: Mociskiai.dwg

ED pateikti susipažinti

Organizacija: UAB „Pagėgių komunalinis ūkis“ (197)
Gautas EDR: Mociskiai.dwg

ED pateikti susipažinti

Organizacija: VšĮ „Plačiajuostis internetas" (303)
Gautas EDR: Mociskiai.dwg

AIŠKINAMASIS RAŠTAS

1. **Geodezinių matavimų data, laikas** – 2024-02-24 9:15-17:50

2. **Įmonė**:
   Ind veiklos pažymėjimo numeris:
   Adresas:

3. **Geodezinių matavimų vykdytojas** –
   ITO_EDR parengimas –

4. **Matavimų tikslumas**:
   - geodezinių matavimų planinės padėties tikslumas – 0.04 m;
   - geodezinių matavimų aukščių padėties tikslumas – 0.04 m.

5. **Topografinio plano užsakovo nustatytas tikslumas**:

   - geodezinių matavimų planinės padėties tikslumas – 0.10 m;
   - geodezinių matavimų aukščių padėties tikslumas – 0.10 m.

6. **Naudotų valstybinio ar (ir) savivaldybės teritorijos geodezinio pagrindo punktų pavadinimai, jų koordinatės ir aukščiai**:

- Punktai matavimui naudoti nebuvo

7. **Įrengtas topografinio plano geodezinis pagrindas**:

RP1 x= 6109050.07 y= 383905.58 z=13.88

RP2 x= 6110190.49 y= 382798.03 z=12.43

8. **Užsakovas:** Privati įmonė

9. **Įrengto geodezinio pagrindo schema**

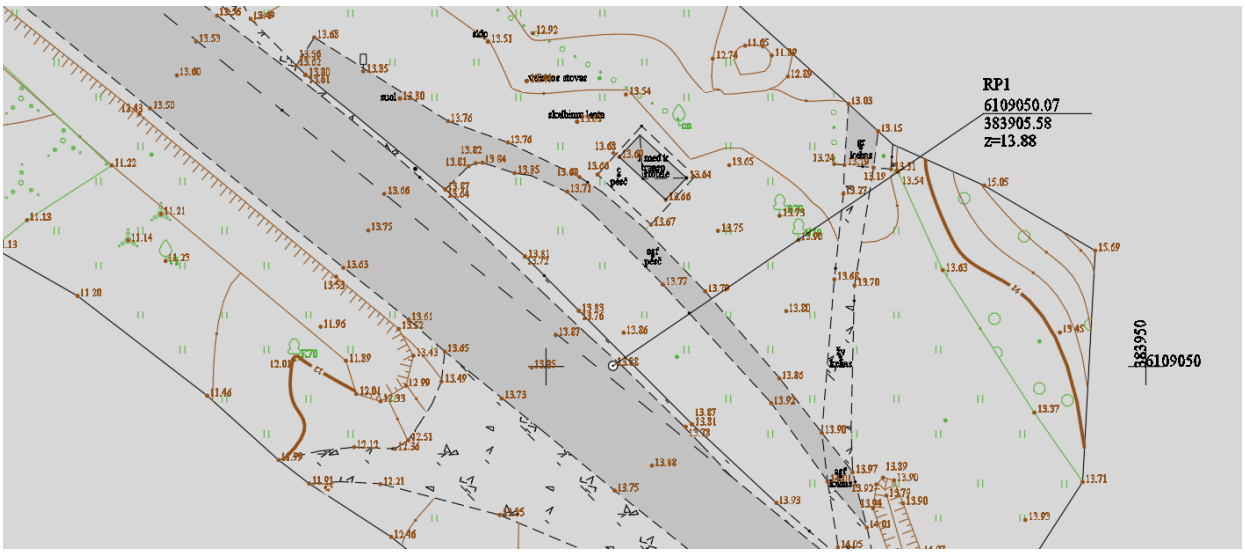

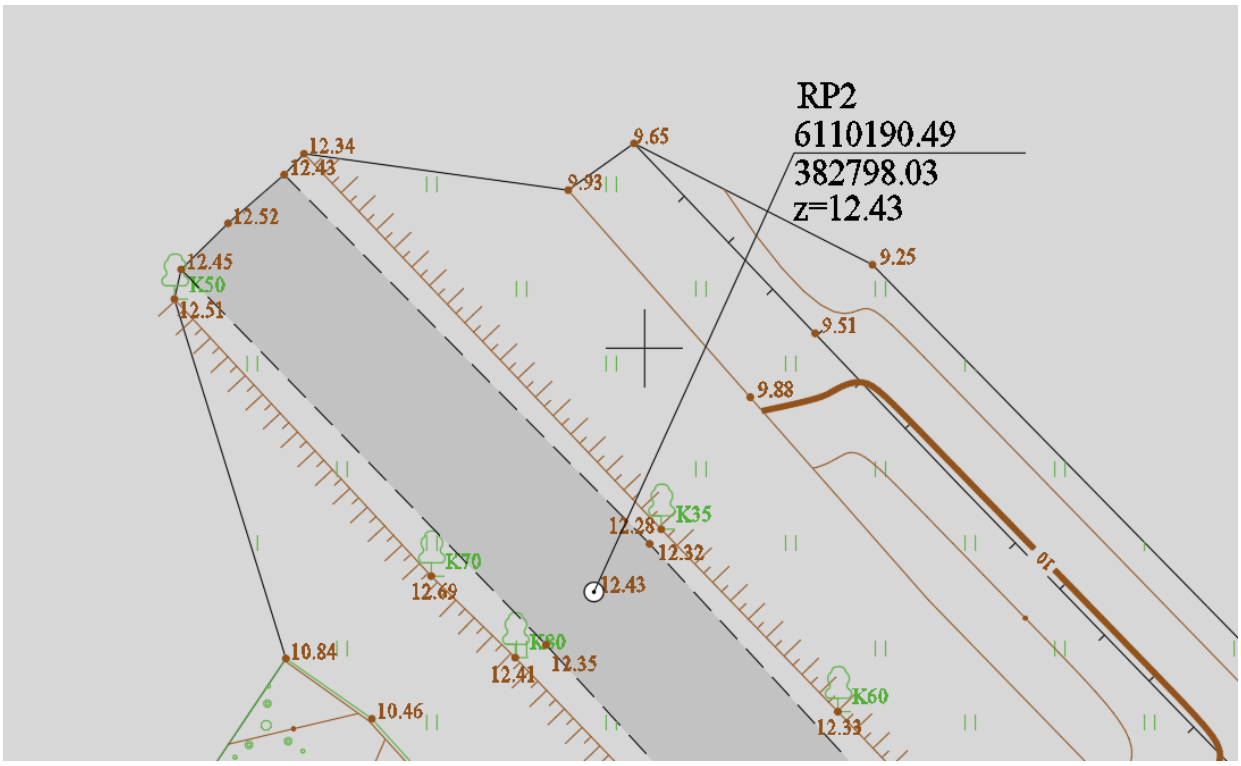

Geodezininkas:

TOPOGRAFINIS PLANAS–pilnas turinys M1:500

Š

Situacijos brėžinys

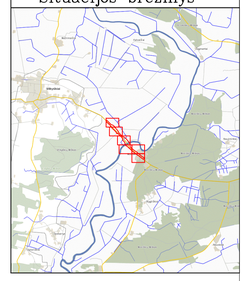

TIIS derinimo numeris TIIIS1–20240229–011511	Kvalif. Nr. Pareigos V.Pavardė	Parašas	
			Mokyklos g., Mociškiai, Vilkyškių sen., Pagėgių sav
Topografinis planas–pilnas turinys 1. Geodezinių matavimų planinės padėties tikslumas – 0.04 m 2. Geodezinių matavimų aukščių padėties tikslumas – 0.04 m	Mastelis Data Užsakymo Nr.	Lapų sk.	
	M1:500 2024.02.29	1/6	TOPOGRAFINIS PLANAS –pilnas turinys
	Koordinačių sistema: LKS–94 Aukščių sistema: LAS07 Geoidas: LIT20G		

36/41 - 0012

36/41 - 0013

6109900

6109850

36/41 - 0013

36/41 - 0014

36/41 - 0033

36/41 - 0034

Lapų išdėstymo schema

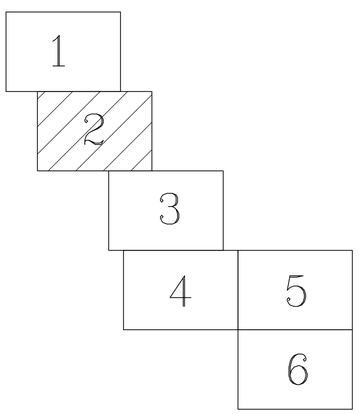

LAPAS NR. 2

Lapų išdėstymo schema

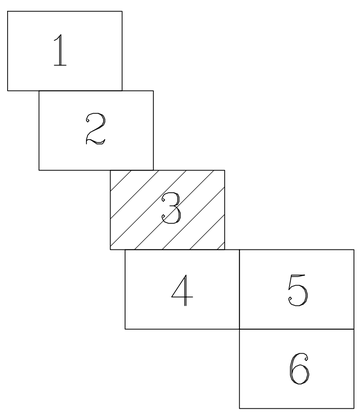

LAPAS NR. 3

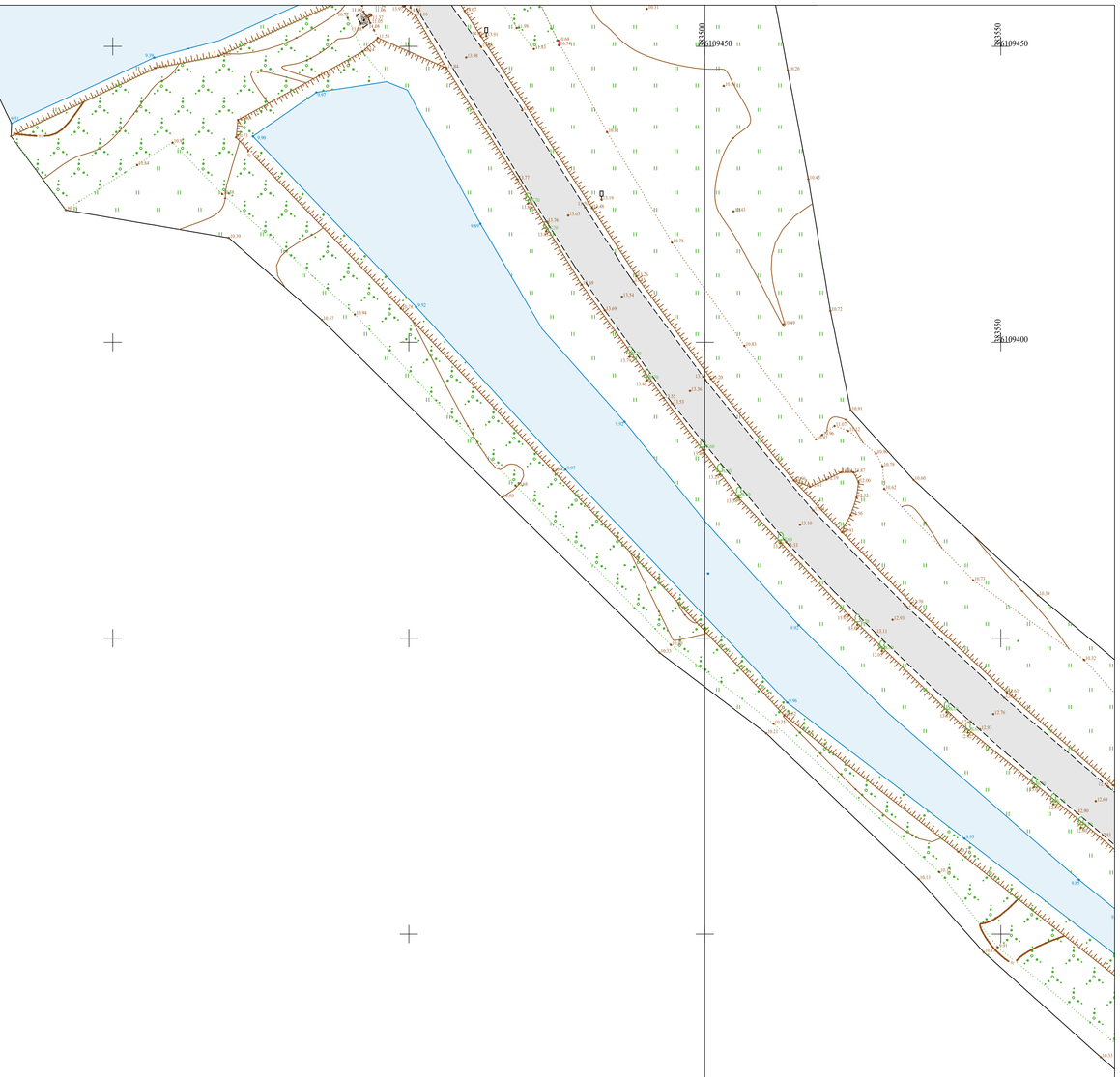

Lapų išdėstymo schema

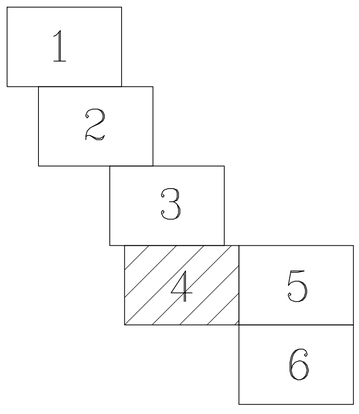

LAPAS NR. 4

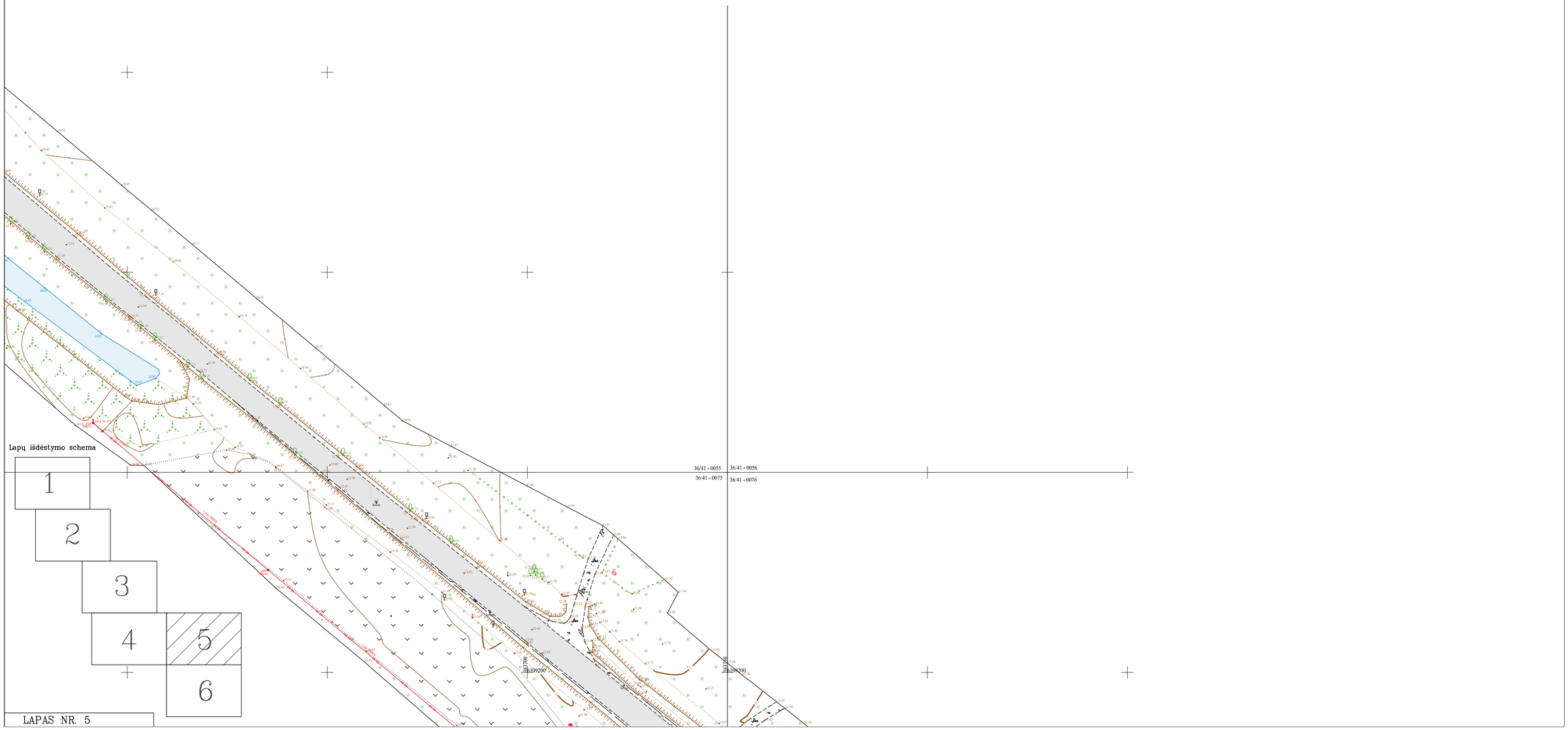
Lapų išdėstymo schema
1
2
3
4
5
6
36/41 - 0055
36/41 - 0056
36/41 - 0075
36/41 - 0076
LAPAS NR. 5

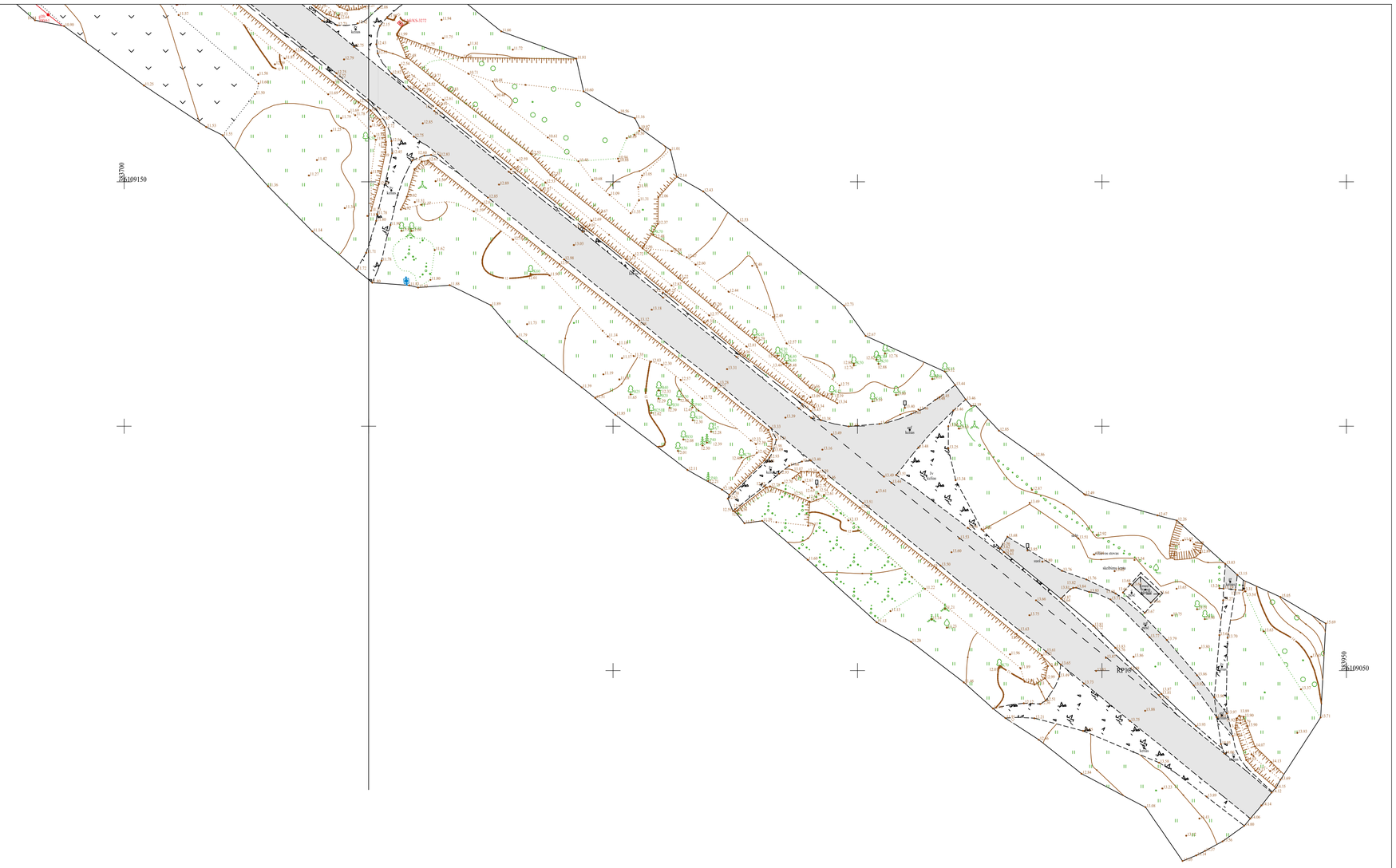

Lapų išdėstymo schema

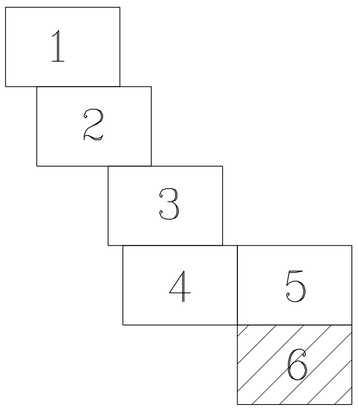

LAPAS NR. 6

TYRIMŲ UŽSAKOVAS	Savanorių pr. 176c, 03154, Vilnius
STATINIO PAVADINIMAS (adresas)	Valstybinės reikšmės krašto kelio Nr.141 Kaunas-Jurbarkas-Šilutė-Klaipėda ruožas nuo 126,273 iki 127,377 km.
TYRIMŲ REGISTRAVIMO NR.	50018-2024
TYRIMŲ RŪŠIS	II geotechninės kategorijos projektinių inžinerinių geologinių ir geotechninių tyrimų ataskaita
IŠLEIDIMO DATA	2024-08

TYRIMŲ VYKDYTOJAS	KVALIF. PATVIRT. DOK. NR. PAREIGOS	VARDAS, PAVARDĖ	PARAŠAS / E-PARAŠAS
	Geologijos darbų vadovas		El. parašas

Eil. Nr.	Dokumento žymuo	Lapų sk.	Laida	Dokumento pavadinimas	Pastabos	Lapo Nr.
1.	9045-00-KK141-00-TDP-GT-AL-001	1	0	Antraštinis lapas		1
2.	9045-00-KK141-00-TDP-GT-BSŽ-001	2	0	Bylos dokumentų sudėties žiniaraštis		2-3
3.	9045-00-KK141-00-TDP-GT-AR-001	11	0	Aiškinamasis raštas		4-14
4.	9045-00-KK141-00-TDP-GT-Z1-001	2	0	Gręžinių koordinačių ir altitudžių žiniaraštis		15-16
5.	9045-00-KK141-00-TDP-GT-Z2-001	13	0	Gręžinių aprašymas		17-29
6.	9045-00-KK141-00-TDP-GT-Z3-001	5	0	Tyrimų nuotraukos		30-34
Priedai						
1.	24-0460	34	–	Gruntų laboratorinių tyrimų rezultatai		35-68
2.	1471-A/2024; 1483-A/2024	5		Asfaltbetonio dangos laboratorinių tyrimų rezultatai		69-73
3.	S-122/S24-002-GT	3	–	Techninė užduotis		74-76
4.	69	1	–	Leidimas tirti žemės gelmes.		77
5.	1782827	1	–	Leidimas tirti žemės gelmes.		78
6.	K-0000431	2	–	Kūginio penetrometro kalibravimo sertifikatas		79-80
7.	50018-2024	2		Žemės gelmių geologinių tyrimų registracijos lapas		81-82
Brėžiniai						
1.	9045-00-KK141-00-TDP-GT-B1-001	1	0	Inžinerinių geologinių tyrimų lokacijos schema		83
2.	9045-00-KK141-00-TDP-GT-B2-001	3	0	Topografinis planas M 1:500 su gręžinių vietomis		84-86
3.	9045-00-KK141-00-TDP-GT-B4-001	3	0	Inžinerinis geologinis pjūvis		87-89
4.	9045-00-KK141-00-TDP-GT-B3-001	10	0	Geologiniai-litologiniai gręžinių stulpeliai M 1:100 su geotechninio zondavimo grafikais		90-99
5.	9045-00-KK141-00-TDP-GT-B5-001	1	0	Sutartinių ženklų ir geotechninių parametrų suvestinė lentelė		100

Eil. Nr.	Dokumento žymuo	Lapų sk.	Laida	Dokumento pavadinimas	Pastabos	Lapo Nr.
		2	0	Raštas „Dėl projektinių inžinerinių geologinių tyrimų (50018-2024) ataskaitos vertinimo		

TURINYS

1. ĮVADAS 2
1.1. Tyrimų vieta, adresas, koordinatės (LKS-94 koordinačių sistemoje) 2
1.2. Tyrimų paskirtis 2
1.3. Statinio kategorija. 2
1.4. Geotechninė kategorija. 2
1.5. Duomenys apie tyrimų metodiką ir normatyvinius dokumentus. 2
1.6. Duomenys apie tyrimų darbų rūšis, metodus, įrangą, apimtys: 2
1.7. Anksčiau atliktų tyrimų apžvalga. 4
1.8. Lauko darbų ir duomenų apdorojimo atlikėjai. 4
2. BENDRIEJI DUOMENYS 4
3. GEOMOFOLOGIJA 5
4. GEOLOGINĖ SANDARA 5
5. HIDROGEOLOGINĖS SĄLYGOS 6
6. GRUNTŲ SUDĖTIS IR INŽINERINIAI GEOLOGINIAI SLUOKSNIAI 7
7. GRUNTŲ FIZIKINĖS IR MECHANINĖS SAVYBĖS 10
8. GEOLOGINIAI PROCESAI IR REIŠKINIAI 10
9. IŠVADOS IR REKOMENDACIJOS 11

1. ĮVADAS

Geologinės veiklos skyrius, pagal projektuotojų pateiktą techninę užduotį, 2024 metų birželio mėnesį atliko projektinius inžinerinius geologinius tyrimus rajoninio kelio Nr.141 Kaunas-Jurbarkas-Šilutė-Klaipėda rekonstravimui.

1.1. Tyrimų vieta, adresas, koordinatės (LKS-94 koordinačių sistemoje)

Tyrimų vieta: Pagėgių savivaldybė, Vilkyškių seniūnija, Mociškiai, Mokyklos g, valstybinės reikšmės krašto kelio Nr.141 Kaunas-Jurbarkas-Šilutė-Klaipėda ruožas nuo 126,273 iki 127,377 km.
Tyrimų pradžios koordinatės (LKS-94): x-6109134, y-383794;
Tyrimų pabaigos koordinatės (LKS-94): x-6110155, y-382831.

1.2. Tyrimų paskirtis

- Nustatyti geotechnines, geologines bei hidrogeologines sąlygas rekonstruojamam keliui, remiantis užsakovo pateiktomis projektavimo sąlygomis.
- Nustatyti gruntų stratigrafiją ir požeminio vandens lygį.
- Nustatyti fizikinius, mechaninius ir geotechninius parametrus, reikalingus geotechninio sluoksnio apibūdinimui.
- Nustatyti, įvertinti ir aprašyti geologinius procesus ir pavojus, dėl kurių įtakos bus reikalingi netradiciniai inžineriniai sprendiniai (grunto pakeitimas, stabilizavimas).
- Nustatyti esamo kelio konstrukcija ir inžinerines geologines ir hidrogeologines sąlygas iki projektuotojo nurodyto gylio.

1.3. Statinio kategorija.

Ypatingasis statinys.

1.4. Geotechninė kategorija.

Tyrimai atlikti pagal II geotechninę kategoriją.

1.5. Duomenys apie tyrimų metodiką ir normatyvinius dokumentus.

Tyrimai atlikti techninio darbo projekto stadijai, remiantis projektuotojo pateikta inžinerinių geologinių tyrimų technine užduotimi (žr. tekstinį priedą Nr.3).

Tyrimai atlikti pagal:

- Tyrimus atlikti remiantis: STR 1.04.02:2011 „Inžineriniai geologiniai (geotechniniai) tyrimai“;
- Automobilių kelių inžinerinių geologinių ir geotechninių bei statinio tyrimų rekomendacijos R IGGT 15.
- LST EN 1997-1 Eurokodas-7. „Geotechninis projektavimas, 1 dalis. Pagrindinės taisyklės“;
- LST EN 1997-2 Eurokodas-7.„Geotechninis projektavimas, 2 dalis. Pagrindo tyrinėjimai ir bandymai“;
- Gruntų žymenys pateikti pagal LST EN ISO 14688:2018-2 „Gruntų atpažintis ir klasifikavimas“ ir pagal LST 1331:2022 „Gruntai, skirti kelių ir kelių statinių statybai. Klasifikacija“.
- Gruntų klasifikavimas pagal 2019 m. Lietuvos geologijos tarnybos direktoriaus patvirtintą „Inžinerinių geologinių ir geotechninių tyrimų gruntų klasifikaciją“.
- Projektinių inžinerinių geologinių ir geotechninių tyrimų rekomendacijos, 2015 m.
- EN ISO 22475-1:2007 Geotechniniai tyrinėjimai ir bandymai. Ėminių ėmimo metodai ir gruntinio vandens matavimai. 1 dalis. Techniniai atlikimo principai.

1.6. Duomenys apie tyrimų darbų rūšis, metodus, įrangą, apimtys:

Lauko darbų metu atlikti šie inžineriniai - geologiniai darbai:

Gręžimo darbai.

- Prieš darbų pradžią atlikta vizualinė vietovės apžiūra.
- Prieš darbų pradžią buvo atliktas gręžimo ir kitų tyrimo agregatų privažiavimo prie nustatytų ir nužymėtų tyrimo vietų ir saugaus darbų atlikimo galimybių vertinimas ir saugios darbo vietos parengimas, prisilaikant STR 1.04.02:2011 Reglamento 80.5 punkte nurodytų veiksmų.
- Atliktas aktyvių geologinių procesų indentifikavimas ir aprašymas.
- Išimtas leidimas dirbti esamo kelio apsaugos zonoje ir riboti eismą.

Gręžimo darbus ir geotechninį zondavimą atliko Geologinės veiklos skyrius. Gruntų identifikavimui ir suardytos sandaros mėginiams paimti lauko darbų metu gręžimo agregatais H-25SR ir MWG-6 sraigtiniu gręžimo būdu išgręžti gręžiniai iki 2,0-8,0 m gylio, tiltams iki 20,0-25,0 m gylio.
Sraigtinis gręžimas vykdytas 151 mm skersmeniu, 0,5–1,0 m ilgio reisais, nuvalant grąžtus.

Statinio zondavimo bandymai (CPT).

Inžinerinių geologinių tyrimų metu, gruntų mechaninių ir deformacinių savybių nustatymui, šalia gręžinių atlikti statinio zondavimo bandymai (CPT) iki 4,0-20,0 m gylio.

Zondavimo įrangos informacija: maksimalus slėgis 200 kN, kūgio plotas 15 cm^2. Statinis zondavimas atliktas pagal LST EN ISO 22476-1 reikalavimus. Zondavimo metu kas 0,02 m nustatytas grunto pasipriešinimo stiprumas zondavimo galvutei, t. y. kūginis stipris q_c ir matuotas šoninės trinties stipris f_s. Zondavimo duomenų grafikai pateikti prie gręžinių stulpelių (žr. grafinį priedą Nr.4). Kūginio penetrometro techniniai duomenys pateikti kalibravimo sertifikate Nr. K-0000431 (žr. tekstinį priedą Nr.5).

Statinio zondavimo CPT bandymas buvo atliekamas tol, kol:

- Bendra jėga siekia 20 tonų. Tai maksimali sunkvežimio spaudimo galia naudojant 20 kN hidraulinę sistemą, o pats sunkvežimis sveria 21 t, taigi tai yra riba.
- Kūginis stipris q_c siekia 40 MPa. Tai konuso atsparumas gruntui.
- Jei nuokrypis siekia 15 ar daugiau laipsnių, žiūrint į bendrą gylį.
- Jei pasvirimas nuo vertikalios padėties 1,0 m prasiskverbimo metu siekia 1,5 ar daugiau laipsnių.
- Jei vertikalus nuokrypis staiga siekia 3,0 ar daugiau laipsnių. Tai pavojinga ir bandymą reikia sustabdyti, greičiausiai, tai yra akmuo ar kita požeminė kliūtis.

Tyrimų tipas	Kiekis	Gylis (m)	Bendras gylis (m)
Sraigtinis gręžimas	39	2,0-25,0	301,0
Statinis zondavimas CPT	17	4,0-20,0	177,0
Koloninis gręžimas dangos tyrimams	2	0,5	1,0

Lentelė 1. Lauko darbų kiekiai

Gruntų laboratoriniai tyrimai.

Lauko darbų metu laboratoriniams tyrimams paimti 40 mėginiai.

Grunto ėminiams buvo atlikta: granuliometrinės sudėties nustatymas CEN ISO/TS 17892-4, vandens kiekio nustatymas CEN ISO/TS 17892-1, Aterbergo ribų nustatymas CEN ISO/TS 17892-12, grunto tankio nustatymas CEN ISO/TS 17892-2, grunto dalelių tankio nustatymas CEN ISO/TS 17892-3, grunto filtracijos koeficientas pagal CEN ISO/TS 17892-11, organinės medžiagos kiekis ASTM D2974-14.

Laboratorinių tyrimų metodas	Kiekis
Vandens kiekio nustatymas CEN ISO/TS 17892-1	40
Grunto tankio nustatymas CEN ISO/TS 17892-2	40
Grunto dalelių tankio nustatymas CEN ISO/TS 17892-3	40
Granuliometrinės sudėties nustatymas CEN ISO/TS 17892-4	40
Aterbergo ribų nustatymas CEN ISO/TS 17892-12	33
Grunto filtracijos koeficientas pagal CEN ISO/TS 17892-11	19
Pakopomis apkraunamo grunto bandymas odometru CEN ISO/TS 17892-5	0
Tiesioginio kirpimo bandymas CEN ISO/TS 17892-10	0
Smulkaus grunto vienaašio gniuždymo bandymas LST CEN ISO 17892-7	0
Organinės medžiagos kiekis ASTM D2974-14	4

Lentelė 2. Gruntų laboratorinių tyrimų kiekiai

Dangos laboratoriniai tyrimai.

Asfaltbetonio dangos tyrimams paimti 8 monolitai. atliko išsamius asfaltbetonio dangos tyrimus (žr. tekstinį priedą Nr.2).
Asfaltbetoniui nustatytos šios savybės: minkštėjimo temperatūra, rišiklio kiekis masės, granuliometrinė sudėtis.

1.7. Anksčiau atliktų tyrimų apžvalga.

Duomenų nėra.

1.8. Lauko darbų ir duomenų apdorojimo atlikėjai.

Inžinerinių geologinių tyrimų vadovas geologinių tyrinėjimų skyriaus vadovas

Lauko darbus atliko geologinės veiklos skyrius: gręžėjai ir
ir inžinieriai geologai

Ataskaitą paruošė geologijos darbų vadovas ,
inžinierės geologės

Pagal tyrimų duomenis parengtas gręžinių aprašymas, geologiniai-litologiniai gręžinių stulpeliai su geotechninio zondavimo grafikais, inžinerinis geologinis pjūvis, sudaryta geotechninių parametrų suvestinė lentelė bei parašyta ataskaita.

2. BENDRIEJI DUOMENYS

Nagrinėjamas ruožas prasideda nuo Mociškių gyvenvietės ir toliau šiaurės vakarų kryptimi tęsiasi iki link Vilkyškių gyvenvietės. Ruožo schema pavaizduota dislokacijos schemoje (brėžinys Nr.1).

Darbai numatomi kelio juostos ribose. Kelio atkarpa tvarkoma pagal III kelio kategorijai keliamus reikalavimus, eismo juostų skaičius – 2, eismo juostos plotis – 3,5 m, važiuojamosios dalies plotis – 8,0 m, kelkraščio plotis 1,5 m. Rekonstruojant kelio dangą numatoma: keisti visą dangos konstrukciją įrengiant stabilizuotą kelio sankasą ir ant jos supilti šalčiui atsparų sluoksnį, skaldos pagrindo sluoksnį bei tris asfalto sluoksnius; rekonstruoti tris esamus tiltus (vienas per Jūros upę); atlikti vieno tilto paprastąjį remontą; sutvarkyti esamas sankryžas įrengiant eismo saugumo priemones bei papildomas eismo juostas reikalingose vietose; sutvarkyti nuovažas; pakeisti esamas pralaidas naujomis.

Kelyje planuojamas ir keturių tiltų tvarkymas. Tiltas per Jūros upę minėto kelio 126,653 km pastatytas 1952 m. Transporto statinys trijų tarpatramių, 62,80 m ilgio. Kelio atkarpoje nuo Mociškių link Vilkyškių stovi keli tiltai per užliejamas protakas(metalinis tiltas per Jūros protaką 126,842 km (vieno tarpatramio, 26,50 m ilgio), tiltas per Jūros protaką 127,207 km, tiltas per Jūros protaką 127,350 km.).

Rekonstruojamo kelio esamos važiuojamosios dalies plotis š.m. gan siauras kinta nuo 5,8 m iki 6,5 m. Vizualinės apžiūros metu nustatyta, kad važiuojamosios dalies dangoje gausu kelio lopų, įtrūkimu, susiformavusios provėžos, o pati danga stipriai nusidėvėjusi (vietomis matosi bitumo dėmės). Kelias banguotas, vietomis nežymiai prasėdęs. Kelkraščių faktiškai nėra, plotis iki 0,5-1,0 m. Kelkraščiai apaugę žole, o prie pat kelkraščio daug kur auga medžiai.

3. GEOMOFOLOGIJA

Geomorfologiniu požiūriu tyrimų plotas patenka į Jūros fliuvioglacialinį klonį. Reljefas šioje vietoje lygus. Jūros upės potvynių metu užliejamas. Kelio pylimo aukštis svyravo nuo 4,0 iki 7,5 m, tik ruožo pradžioje iki Pk 1264+00 pylimo aukštis 1,5-3,0 m.
Jūros upė. Teka į pietus. Upės nuolydis 0,8 m/km. Debitas ties siekia ~11,5 m³/s. Jūros upės vagos plotis tyrimų vietoje siekia ~60,0 m, gylis tyrimų metu (2024-06) 0,1-1,6 metrai.

Pav. 1 Tiltas per Jūros upę.

Esamo reljefo aukščiai svyruoja nuo 9,0 iki 9,5 m altitudės, tik ruožo pradžioje šiek tiek pakyla iki 11,5 m. Kelio dangos absoliutiniai aukščiai svyruoja nuo 12,10 iki 14,30 m

4. GEOLOGINĖ SANDARA

Inžinerinių geologinių tyrimų metu išskirti 5 stratigrafiniai – genetiniai sluoksniai:

- Technogeniniai dariniai – t IV;
- Salpinio aliuvio nuogulos – a IV;
- Baltijos posvitės limnoglacialinės nuogulos – lg III bl;
- Grūdos posvitės fliuvoglacialinės nuogulos – f III gr;
- Grūdos posvitės glacialinės nuogulos – g III gr;

Technogeniniai dariniai (t IV) – tai planingai supilti atvežtiniai gruntai, tiesiant kelią, statant tiltus. Technogeninių darinių storis tiesiogiai priklauso nuo reljefo. Kelio pylimas yra nesutankintas rupūs gruntai yra purūs arba labai purūs, o smulkieji gruntai yra minkštai arba kietai plastingos konsistencijos. Technogeninius darinius (t IV) kelyje sudaro kelio danga, dangos pagrindas ir kelio

sankasos gruntai. Kelio sankasa yra nesutankinta, rupūs gruntai yra purūs arba labai purūs, o smulkieji gruntai yra minkštai arba kietai plastingos konsistencijos. Kelio sankasos gruntus sudaro molingas smėlis (simbolis pagal LST EN ISO 14688:2018-2–clSaFl), rečiau mažai dulkingas-molingas smėlis (simbolis pagal LST EN ISO 14688:2018-2–Sa-FFl) arba mažo plastiškumo smėlingas molis (pagal LST EN ISO 14688:2018-2–saClLFl) ir vidutinio plastiškumo dulkis (pagal LST EN ISO 14688:2018-2–SiMFl). Vietomis, kelkraščiuose arba prietilčiuose, smėliai turi nedidelis kiekis organinės medžiagos Iom iki 1,5-6,0 %. Technogeniniai dariniai dengia salpinio aliuvio (a IV) nuogulas. Detaliau technogeninių nuogulų sluoksnius aptarsime 6-ame šios ataskaitos skyriuje.

Salpinio aliuvio nuogulos (a IV). Šios nuogulos paplitusios visame ruože po planingai supiltais gruntais. Nuogulų kraigas 1,5-7,5 m gylyje. Jas sudaro molingas arba dulkingas smėlis (simbolis pagal LST EN ISO 14688:2018-2–clSa, siSa), ruožo pradžioje vidutinio rupumo smėlis (simbolis pagal LST EN ISO 14688:2018-2–Sa, Sa-F). Smėliai yra purūs arba vidutinio tankumo. Upės vagos prieigose ir šalia protakų, viršutinę nuogulų dalį sudaro labai silpni smulkieji gruntai su įvairiu kiekiu organinės medžiagos. Pagal granuliometrinę sudėtį smulkiuosius gruntus sudaro smėlinga gitija (simbolis pagal LST EN ISO 14688:2018-2–saGt), didelio plastiškumo dulkis su vidutiniu kiekiu organinės medžiagos (simbolis pagal LST EN ISO 14688:2018-2–SiHO), bei vidutinio plastiškumo molis (simbolis pagal LST EN ISO 14688:2018-2–ClM). Pragręžtas bendras molingų sluoksnių storis svyravo nuo 0,5 iki 2,5 m. Salpinio aliuvio nuogulų padas pragręžtas tik tiltų tyrimo vietose, 10,0-14,2 m gylyje.

Baltijos posvitės limnoglacialines nuogulos (lg III bl). Jos paplitusios tik gręžinyje Gr.SZ-5, nuo 10,0 m gylio. Jas sudaro pusiau kietos, didelio plastiškumo molis (simbolis pagal LST EN ISO 14688:2018-2-ClH). Pragręžtas nuogulų storis 1,5 m. Nuo 11,5 m gylio šios nuogulos dengia Grūdos posvitės glacialines nuogulas.

Grūdos posvitės fliuvoglacialines nuogulos (f III gr). Jos paplitusios tik gręžinyje Gr.SZ-3, nuo 13,0 m gylio. Jas sudaro labai tankus, molingas smėlis (simbolis pagal LST EN ISO 14688:2018-2-clSa). Pragręžtas nuogulų storis 4,5 m. Nuo 17,5 m gylio šios nuogulos dengia Grūdos posvitės glacialines nuogulas.

Grūdos posvitės glacialines nuogulos (g III gr). Jos paplitusios nuo 10,5-17,5 m gylių. Jas sudaro liesi, moreniniai molingi gruntai. Pagal granuliometrinę sudėtį jas sudaro pilkos spalvos, mažo plastiškumo smėlingas molis, dulkis, molis-dulkis (simbolis pagal LST EN ISO 14688:2018-2-SiL, saClL-SiL, saClL). Nuogulų konsistencija pusiau kieta ir kieta, viršutiniai sluoksniai kietai plastingi. Pragręžtas nuogulų storis svyravo nuo 2,5 iki 13,0 m, o padas 20,0-25,0 m gylio gręžiniais nepasiektas.

5. HIDROGEOLOGINĖS SĄLYGOS

Tyrimai buvo vykdyti vasaros metu kai požeminio vandens lygis būna žemiausias. Gruntinis vanduo stebėtas visame ruože, nuo 4,0-8,0 m gylio (abs.a 7,5-8,9 m). Vandeningam sluoksniui priskiriami supiltas arba aliuvio, rečiau fliuvioglacialiniai smėliai. Pragręžtas vandeningo sluoksnio storis svyravo nuo 0,6 iki 12,0 m, o vandenspara 3,0-8,0 m gylio gręžiniais nepasiektas. Vandenspara pragręžta tik tiltų tyrimo vietose ir ją nuo 10,0-17,5 m gylių sudaro glacialinis (g III gr), rečiau limnoglacialinis (lg III bl) molis.

Pavasarinio polaidžio metu upių slėniuose gruntinio vandens lygis gali ženklai pakilti, kadangi jie tiesiogiai priklauso nuo upės paviršinio vandens lygio. Gruntinio vandens lygis gali pakilti iki ~3,0 m nuo tyrimų metu stebėto lygio.

Jūros upės potvyniai. Jūros upės potvyniai dažniausi sausio ir vasario mėnesiais, ypač kai prasideda ledonešis arba ilgiau užtrunkantys lietūs.

P% tikimybės maksimalūs pavasario potvynio vandens lygiai, m	
1% (Vidutinės tikimybės)	10% (Didelės tikimybės)
12,45 m	11,58 m

Lentelė 3. Jūros upės pavasarinio potvynio vandens lygiai esamo tilto vietoje.

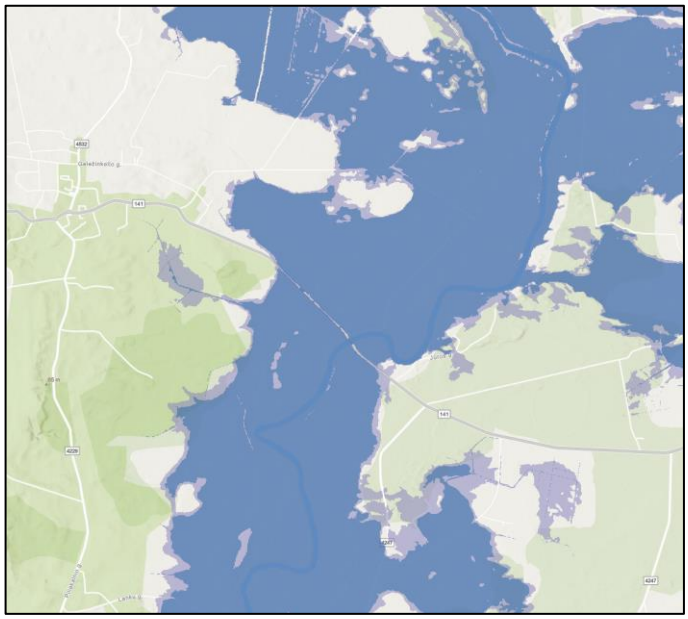

Pav. 2 Potvynių grėsmės ir rizikos žemėlapis

6. GRUNTŲ SUDĖTIS IR INŽINERINIAI GEOLOGINIAI SLUOKSNIAI

Tyrimų ruože išskirti 22 inžineriniai geologiniai sluoksniai (IGS). Šie sluoksniai (IGS) išskirti pagal kilmę, litologinę sudėtį, fizikines bei mechanines savybes, kurių charakterizavimui panaudoti lauko aprašymai, laboratoriniai tyrimai, geotechninio zondavimo bandymo rezultatai ir ankstesnių tyrimų duomenys.

Važiuojamosios juostos dangą sudaro asfaltbetonio sluoksnis. Jos storis kaitus ir svyruoja nuo 0,07 iki 0,26 m. Asfaltbetonio dangos laboratorinių tyrimų rezultatai pateikti prieduose.

Dangos pagrindas. Asfaltbetonio danga paklota ant dolomito arba granito skaldos pagrindo. Sluoksnio storis svyravo nuo 0,16 iki 0,28 m.

ŠAS. Šis sluoksnis pragręžtas tik ruožo pabaigoje. Sluoksnį sudaro mažai dulkingas-molingas smėlis, rečiau mažai dulkingas-molingas žvyringas smėlis (žymuo pagal LST 1331:2022-[SD]). Daugumoje vietų po dangos pagrindu supiltas molingas smėlis (žymuo pagal LST 1331:2022-[SDo]).

< 6,3 mm; %	<4 mm; %	<1 mm; %	<0,063; %	Filtracijos koef.; x 10^{-5} m/s	Gruntas
71,0	62,4	41,4	7,2	1,9	[SD] IGS Nr.1a
89,0-91,0	85,0-89,0	72,5-83,5	~12,4	0,8-1,2 (1,0)	[SD] IGS Nr.1b-1c
-	-	>90,0	21,1-34,6	0,39	[SMo] IGS Nr.2a-2c
Reikalavimai kaip šalčiui atsparus sluoksnis		**≤ 75,0 %**	**≤ 7 %**	III kat. k≥ 1,0	

Lentelė 4. ŠAS sluoksnio savybės.

Kelio sankasos gruntai. Kelio pylimas yra nesutankintas rupūs gruntai yra purūs arba labai purūs (žymuo pagal LST 1331:2022-[SDo]), o smulkieji gruntai (žymuo pagal LST 1331:2022-[ML], [DV], yra minkštai arba kietai plastingos konsistencijos.

Nr.	Piketas	Konstrukciniai elementai			Bendras konstrukcijos storis, cm	Sankasos gruntas, cm	Natūralus gruntas, cm	Pož. vand.
		Danga, cm A/b	Dangos pagrindas, cm	ŠAS, cm				
1	1262+57	10,0	Skalda-25^{D}	-	35	[SDo]-115	SB	4,50
2	1263+19	12,0	Skalda-23^{D}	[SD]-15	50	[SDo]-250	SB	4,50
3.	1264+38	14,0	Skalda-23^{D}	–	43	[SDo]-327	OD-60; MV	5,00
4.	1265+27	26,0	Yra nuotrauka (asfaltbetonio danga iš 5 sluoksnių)					
5.	1268+46	22,0	Skalda-16^{D}	-	38	[SDo]-362; [ML]-50; [SDo]-50	DL	5,00
6.	1268+92	14,0	Skalda-17^{G}	-	31	[SDo]-119 [ML]-400	DV-OD–250 SD	5,00
7.	1269+39	26,0	Skalda-16^{G}	[SD]-9	51	[ML]-399 [SDo]-100	OD-F-250 SD	5,00
8.	1270+50	15,0	Skalda-20^{D}	[SD]-15	50	[SDo]-80 [ML-DV]-280	SDo	4,30
9.	1271+45	10,5	Yra nuotrauka (asfaltbetonio danga iš 1 sluoksnio)					
10.	1271+72	12,0	[SD]*-28	–	40	[SDo]-150; [MV]-170	DL	4,50
11.	1272+60	7,0	Skalda-19^{G}	–	26	[SDo]-574	SDo	4,00
12.	1272+95	9,0	Skalda-26^{G}	[SDo]*-55	90	[SDo]-510	SB	5,00
13.	1273+39	15,0	Skalda-25^{D}	[SD]-60	100	[SDo]-260; [DV]-60	SDo	4,20
14.	1273+95	24,0	Skalda-16^{D}	[SD]-60	100	[SDo]-290; [DV]-40	SDo	4,30

Pastaba:
[SD]-85 - gruntas su organinės medžiagos priemaiša
23^{D} -dolomito skalda; 17^{G}-granito skalda
*-su žvyro priemaiša

Lentelė 5. Esamo kelio dangos konstrukcinių elementų storiai

IGS Nr.	Grunto trumpas aprašymas	Simbolis pagal LST 1331:2022	Stiprumo įvertinimas	Deform. modulis	Pastabos, panaudojimo galimybės
1a	Planingai supiltas mažai dulkingas-molingas žvyringas SMĖLIS, gerai išrūšiuotas, Kelkraščiuose užterštas su organika Iom iki 6,0 %	[SD]	-	-	Tinkamas kelio sankasos įrengimui. Papildomai sutankinti
1b	Planingai supiltas mažai dulkingas-molingas SMĖLIS	[SD]	**Vidutinio tankumo**	19	Tinkamas kelio sankasos įrengimui. Papildomai sutankinti
1c	Planingai supiltas mažai dulkingas-molingas SMĖLIS	[SD]	**Labai purus-purus**	3	Tinkamas kelio sankasos įrengimui. Papildomai sutankinti
2a	Planingai supiltas molingas SMĖLIS	[SDo]	**Vidutinio tankumo**	23	Gruntas jautrus vibracijoms, t.y. pasižymintis tiksotropinėmis savybėmis. Papildomai sutankinti
2b	Planingai supiltas molingas SMĖLIS	[SDo]	**Labai purus-purus**	3	
3a	Planingai supiltas DULKIS vidutinio plastiškumo	[DV]	**Silpnas**	7	Šis gruntas negali būti kelio pagrindo viršutinėje dalyje, nes yra per drėgnas ir per minkštas, kad sutankinti iki reikalaujamų parametrų.
3b	Planingai supiltas smėlingas MOLIS mažo plastiškumo	[ML]	**Silpnas**	8	
4a	Smėlinga GITIJA (sapropelis)	F	**Labai silpnas**	1	Šis gruntas negali būti kelio pagrindo viršutinėje dalyje. Šiose vietose numatyti sankasos viršutinės dalies grunto pakeitimą ar kitas sutvirtinimo priemones
4b	Didelio plastiškumo DULKIS su vidutiniu kiekiu organinės medžiagos Iom~10,6 %	OD		1	
4c	Vidutinio plastiškumo MOLIS persisluoksniavęs su dulkiu	MV		5	
5a	Molingas (smulkus) SMĖLIS	SMo	**Labai purus-purus**	9	Gruntas jautrus vibracijoms, t.y. pasižymintis tiksotropinėmis savybėmis. Papildomai sutankinti
5b	Dulkingas (vidutinio rupumo) SMĖLIS	SDo	**Vidutinio tankumo**	33	Tinkamas kelio sankasos pagrindui.
5c	Smėlingas DULKIS, mažo plastiškumo	DL	**Vidutinio stiprumo**	14	Gruntas jautrus vibracijoms, t.y. pasižymintis tiksotropinėmis savybėmis
6b	SMĖLIS (vidutinio rupumo)	SB	**Purus**	12	Tinkamas kelio sankasai ir pagrindui. Papildomai sutankinti
6c	SMĖLIS (vidutinio rupumo)	SB	**Vidutinio tankumo**	33	Tinkamas kelio sankasos pagrindui.
6d	Mažai dulkingas-molingas (vidutinio rupumo) SMĖLIS	SD	**Tankus**	57	
7	MOLIS didelio plastiškumo	MR	**Vidutinio stiprumo**	18	Šis gruntas negali būti kelio pagrindo viršutinėje dalyje, nes yra per drėgnas ir per minkštas, kad sutankinti iki reikalaujamų parametrų.
8a	Molingas SMĖLIS	SMo	**Labai tankus**	80	Tinkamas tilto pagrindui
9a	Smėlingas MOLIS, mažo plastiškumo, moreninis	ML	**Vidutinio stiprumo**	19	Šis gruntas negali būti kelio pagrindo viršutinėje dalyje, nes yra per drėgnas ir per minkštas, kad sutankinti iki reikalaujamų parametrų.
9b	Smėlingas MOLIS, mažo plastiškumo, moreninis	ML	**Stiprus**	40	Tinkamas tilto pagrindui

IGS Nr.	Grunto trumpas aprašymas	Simbolis pagal LST 1331:2022	Stiprumo įvertinimas	Deform. modulis	Pastabos, panaudojimo galimybės
9c	Smėlingas žvyringas DULKIS mažo plastiškumo, moreninis	DL	**Labai stiprus**	135	Tinkamas tilto pagrindui
9d	Smėlingas MOLIS-DULKIS, mažo plastiškumo, moreninis	MD	**Labai stiprus**	66	Tinkamas tilto pagrindui
Rekomenduojami reikalavimai kelio sankasos pagrindui				> 25	Viršutinėje dalyje stiprus (pusiau kietas), giliau vidutinio stiprumo

Lentelė 6. Gruntų sudėtis ir inžineriniai geologiniai sluoksniai

7. GRUNTŲ FIZIKINĖS IR MECHANINĖS SAVYBĖS

Išskirtų inžinerinių geologinių sluoksnių mechaninės ir fizinės savybės bei vidurkinės vertės pateiktos, apibendrinus gruntų laboratorinius ir geotechninio zondavimo rezultatus. Kiekvienam inžineriniam geologiniam sluoksniui šios reikšmės pateiktos grafiniame priede suvestinėje lentelėje (žr. grafinį priedą Nr.5).
Inžineriniams geologiniams sluoksniams grunto tankis **ρ**, kietų dalelių tankis ρ_s, poringumo koeficientas **e**, gamtinis drėgnis **w,** sutankinto grunto filtracijos koeficientas (žr. tekstinį priedą Nr.1). Kūginio stiprio q_c ir šoninės trinties stiprio f_s duomenų grafikai pateikti prie gręžinių stulpelių, o vidurkinės vertės, atmetus maksimalias reikšmes, pateiktos geotechninių parametrų lentelėje.
Deformacijų modulis E_0 pateiktas iš statinio zondavimo rezultatų pagal projektinių inžinerinių geologinių ir geotechninių tyrimų rekomendacijų 6 priedą.
Efektyvusis vidinės trinties kampas φ' pateiktas iš statinio zondavimo rezultatų pagal projektinių inžinerinių geologinių ir geotechninių tyrimų rekomendacijų 7 priedą.
Pateikti gruntų skaičiuojamieji rodikliai taikytini su sąlyga, kad gruntai bus apsaugoti nuo gamtinės sąrangos suardymo, peršalimo, išdžiūvimo bei išmirkimo.

8. GEOLOGINIAI PROCESAI IR REIŠKINIAI

Statybos metu galimos šios grėsmės:

- Šalia upės vagos ir protakų vyksta užpelkėjimo procesai. Labai silpnų molingų aliuvio darinių storis po kelio sankasa svyravo nuo 1,3 iki 2,5 m. Numatyti papildomas priemones prietilčiams sutvirtinti.
- Nesutankinti kelio sankasos gruntai ir purūs aliuvio smėliai (IGS Nr.3a-3b2b,5a,6b). Šie gruntai gali nulemti ilgai trunkančius sankasos pylimo nuosėdžius, kurie laike gęsta pagal logaritminę priklausomybę. Statinius, pastatytus ant polių, nuo pylimų reikia atskirti deformacinėmis siūlėmis, kadangi sandūrose nevienodų nuosėdžių išvengti tikrai nepavyks. Taip pat reikia numatyti ilgalaikes priemones pylimo nuosėdžių kompensavimui statinių (tilto) prieigose, ar kitokias priemones, įgalinančias be trukdžių eksploatuoti statinius ir jo prieigas.
- Įrengiant tiltų gręžtinius pamatus rekomenduojama numatyti priemones nuo vandens ir vandeningo smėlio pritekėjimo į iškasas arba gręžskyles.
- Potvyniai. Pavasario potvyniai prasideda vasario pabaigoje ir trunka iki balandžio mėnesio, rečiau būna žiemą ir rudenį. Didelių potvynių metu vandens lygis šiose vietose pakyla ir paviršutinis upės vanduo išsilieja į laukus.
- Ledų sangrūdos. Yra didelė tikimybė, kad ties projektuojamomis atramomis susidarytų ledų sangrūdos. Rekomenduojame numatyti priemones apsaugančias arčiausiai upės esančias atramas nuo ledonešių.

9. IŠVADOS IR REKOMENDACIJOS

1. Geomorfologinės sąlygos yra sudėtingos, tyrimų plotas yra užliejamame Jūros upės slėnyje, o kelio pylimo aukštis, daugelyje vietų yra 4,0-5,5 m aukščio.

2. Inžinerinių geologinių tyrimų metu išskirti 5 stratigrafiniai–genetiniai sluoksniai ir 22 inžineriniai geologiniai sluoksniai: planingai supilti gruntai – t IV (IGS Nr.1a-3b), labai silpnos ir silpnos aliuvio nuogulos – a IV (IGS Nr.4a-5a,6b), vidutinio tankumo ir tankios aliuvio nuogulos – a IV (IGS Nr.5b,6c,6d), Baltijos posvitės limnoglacialinės nuogulos – lg III bl (IGS Nr.7), Grūdos posvitės fliuvioglacialinės nuogulos – f III gr (IGS Nr.8a) ir Grūdos posvitės glacialinės nuogulos – g III gr (IGS Nr.9a-9c).

3. Važiojamosios dalies dangą sudaro asfaltbetonio sluoksnis. Jo storis kaitus, svyruoja nuo 0,07 iki 0,26 m. Asfaltbetonio dangos laboratorinių tyrimų rezultatai pateikti prieduose. Dabartiniu metu (2024-06) vizualiai kelio danga atrodo blogai.

4. Dangos pagrindas. Asfaltbetonio danga paklota ant dolomito arba granito skaldos pagrindo. Sluoksnio storis svyravo nuo 0,16 iki 0,28 m.

5. ŠAS. Šis sluoksnis daugumoje vietų neįrengtas ir pragręžtas tik ruožo pabaigoje. Sluoksnį sudaro mažai dulkingas-molingas smėlis, rečiau mažai dulkingas-molingas žvyringas smėlis (žymuo pagal LST 1331:2022-[SD]). Daugumoje vietų po dangos pagrindu supiltas molingas smėlis (žymuo pagal LST 1331:2022-[SDo]).

6. Dangos storiai ir jos pagrindas yra labai kaitus ir skirtingas, todėl rekomenduojame ją pilnai nuimti ir įrenginėti iš naujo ir iš tam tinkamų medžiagų.

7. Kelio pylimas yra nesutankintas, rupūs gruntai yra labai purūs-purūs (žymuo pagal LST 1331:2022-[SDo], [SD], IGS Nr.1c, 2b), o smulkieji gruntai (žymuo pagal LST 1331:2022-[ML], [DV], IGS Nr.3a-3c) yra minkštai arba kietai plastingos konsistencijos. Rekonstrukcijos metu rekomenduojame smėlius papildomai sutankinus. Sutikti planingai supilti moliai negali būti kelio pagrindo viršutinėje dalyje, nes yra per drėgni ir per minkšti, kad pavyktų juos sutankinti iki reikalaujamų parametrų.

7. Natūralų kelio pagrindą sudarys purūs aliuvio smėliai (IGS Nr.5a,6b), o šalia tiltų labai silpni smulkieji gruntai su įvairiu kiekiu organinės medžiagos (IGS Nr.4a-4c).

8. Hidrogeologinės sąlygos sudėtingos, nors gruntinio vandens lygis po kelio sankasa stebėtas 4,0-7,5 m gylyje, bet šalia kelio pylimo gruntinio vandens lygis yra arti žemės paviršiaus. Pavasarinių upės potvynių metu šalia kelio esančios pievos yra užliejamos.

9. Aukštus kelio pylimus rekomenduojame apsaugoti nuo staigių pavasarinių upės potvynių.

10. Įrengiant gręžtinius pamatus, rekomenduojama numatyti priemones nuo vandens ir vandeningo smėlio pritekėjimo į iškasas arba gręžskyles.

11. Rekonstruojamų tiltų pagrindams naudoti Grūdos posvitės fliuvioglacilinius smėlius (IGS Nr.8a) arba glacialinius molius (IGS Nr.9a-9d). Šių gruntų kraigas po kelio sankasa yra nuo 10,5-14,2 m gylių.

12. Statinius, pastatytus ant polių, nuo pylimų reikia atskirti deformacinėmis siūlėmis, kadangi sandūrose nevienodų nuosėdžių išvengti tikrai nepavyks.

Koordinačių sistema – LKS-94
Aukščių sistema – LAS07
Koordinačių nustatymo metodas: Interpoliuojant iš skaitmeninio plano
Altitudžių nustatymo metodas: Interpoliuojant iš skaitmeninio 3D paviršiaus

Eilės Nr.	Gręžinio ir lauko bandymo Nr.	Piketas	Gręžinių koordinatės, m		Gręžinio žiočių aukštis, m	Gręžinių gylis, m	Statinio zondavimo bandymas, m
			X	Y			
1.	Gr.7	1262+57	6109154.6	383776.3	12.87	6.0	-
2.	Gr.SZ-8	1263+19	6109190.2	383725.4	12.70	6.0	6.0
3.	Gr.10	1263+80	6109221.7	383673.1	11.45	5.0	-
4.	Gr.9A	1263+80	6109235.7	383683.5	12.13	5.0	-
5.	Gr.SZ-9	1263+81	6109232.1	383680.4	12.65	6.0	6.0
6.	Gr.11	1264+38	6109266.0	383633.4	12.60	6.0	-
7.	Gr.12	1264+87	6109301.1	383585.4	12.75	6.0	-
8.	K-001	1265+27	6109321.9	383563.1	-	0.5	-
9.	Gr.13A	1265+55	6109348.3	383551.0	11.48	2.5	-
10.	Gr.SZ-13	1265+58	6109346.1	383544.7	12.65	8.0	8.0
11.	Gr.SZ-16	1266+15	6109387.7	383505.6	13.10	6.0	6.8
12.	Gr.14	1266+18	6109385.5	383497.9	13.45	7.0	-
13.	Gr.15	1266+19	6109381.6	383492.2	10.05	3.0	-
14.	Gr.17	1266+20	6109393.3	383506.3	12.00	3.0	-
15.	Gr.SZ-19	1266+74	6109432.1	383465.7	13.80	8.0	8.0
16.	Gr.18	1266+75	6109436.3	383471.6	13.58	6.0	-
17.	Gr.21	1266+76	6109442.1	383480.0	10.77	3.0	-
18.	Gr.20	1266+80	6109433.7	383458.9	11.87	2.0	-
19.	Gr.SZ-1	1267+03	6109459.6	383456.3	14.12	25.0	17.0
20.	Gr.SZ-2	1267+89	6109530.9	383406.5	14.05	25.0	17.2
21.	Gr.24	1268+44	6109580.4	383382.5	13.55	6.0	-
22.	Gr.SZ-25	1268+45	6109588.8	383391.8	9.50	4.5	4.0
23.	Gr.22	1268+46	6109578.3	383376.7	13.55	6.0	-
24.	Gr.23	1268+48	6109576.3	383371.8	12.00	2.0	-
25.	Gr.SZ-3	1268+92	6109613.8	383348.4	13.90	20.0	14.0
26.	Gr.SZ-4	1269+39	6109651.4	383320.0	13.80	20.0	20.0
27.	Gr.28	1269+95	6109685.2	383273.8	11.00	2.0	-
28.	Gr.SZ-27	1269+96	6109693.4	383281.3	12.40	6.0	6.0
29.	Gr.26	1269+99	6109702.3	383287.3	9.50	3.0	-
30.	Gr.29	1270+50	6109732.8	383238.9	12.28	6.0	-
31.	Gr.SZ-30	1271+13	6109777.9	383200.0	12.15	6.0	6.0
32.	K-002	1271+45	6109798.7	383177.2	-	0.5	
33.	Gr.SZ-31	1271+72	6109818.0	383156.6	12.00	6.0	6.0
34.	Gr.34	1272+30	6109864.6	383120.0	11.50	3.0	
35.	Gr.32	1272+31	6109854.4	383109.9	11.39	3.0	
36.	Gr.SZ-33	1272+32	6109858.2	383112.8	13.12	6.0	6.0

Eilės Nr.	Gręžinio ir lauko bandymo Nr.	Piketas	Gręžinių koordinatės, m		Gręžinio žiočių aukštis, m	Gręžinių gylis, m	Statinio zondavimo bandymas, m
			X	Y			
37.	Gr.SZ-5	1272+60	6109882.9	383096.6	14.05	20.0	19.4
38.	Gr.SZ-6	1272+95	6109905.0	383069.1	13.80	20.0	20.0
39.	Gr.38	1273+37	6109945.3	383049.4	10.52	3.0	-
40.	Gr.37	1273+38	6109940.0	383043.3	13.05	6.0	-
41.	Gr.SZ-36	1273+39	6109937.1	383040.2	13.05	6.0	6.0
42.	Gr.35	1273+40	6109933.9	383036.7	11.45	2.0	-
43.	Gr.39	1273+95	6109976.3	383000.0	13.20	6.0	-

	Geologinis indeksas	Žymuo LST1331:2022	IGS Nr.	Grunto aprašymas LST EN ISO 14688:2018-2	Sluoksnio pado gylis, m	Sluoksnio storis, m	Požem. vandens gylis, m
1				**Gręžinys Nr.Gr.7** 2024-06-18 Pk 1262+57, d-4.0 m nuo ašies			
				Asfaltbetonis	0.10	0.10	
				Dolomito SKALDA su žvyro priemaiša	0.35	0.25	
	t IV	**[SDo]**	2a	Planingai supiltas molingas SMĖLIS, gelsvai rudas, mažai drėgnas	1.20	0.85	
	t IV	**[SDo]**	2b	Planingai supiltas molingas SMĖLIS, gelsvai rudas, mažai drėgnas	1.50	0.30	
	a IV	**SB**	6c	SMĖLIS, gelsvas, mažai drėgnas	4.50	3.00	
	a IV	**SMo**	5a	Molingas (smulkus) SMĖLIS, gelsvas, vandeningas	5.00	0.50	4.50
	a IV	**SMo**	5b	Molingas (smulkus) SMĖLIS, gelsvas, vandeningas	6.00	1.50	
2				**Gręžinys Nr.Gr.SZ-8** 2024-06-26 Pk 1263+19, k-0.5 m nuo ašies			
				Asfaltbetonis	0.12	0.12	
				Dolomito SKALDA su žvyro priemaiša	0.35	0.23	
	t IV	**[SD]**	1b	Planingai supiltas mažai dulkingas-molingas (vidutinio rupumo) SMĖLIS, rudas, mažai drėgnas **[Pvz.1: 0.35-0.50 m]**	0.50	0.15	
	t IV	**[SDo]**	2a	Planingai supiltas molingas (smulkus) SMĖLIS, rudas, mažai drėgnas	1.20	0.70	
	t IV	**[SDo]**	2b	Planingai supiltas molingas (smulkus) SMĖLIS, rudas, mažai drėgnas	2.00	0.80	
	t IV	**[SDo]**	2a	Planingai supiltas molingas (smulkus) SMĖLIS, rudas, mažai drėgnas	3.00	1.00	
	a IV	**SB**	6c	SMĖLIS, gelsvas, mažai drėgnas	4.50	1.50	
	a IV	**SMo**	5a	Molingas (smulkus) SMĖLIS, gelsvas, vandeningas	5.00	0.50	4.50
	a IV	**SMo**	5b	Molingas (smulkus) SMĖLIS, gelsvas, vandeningas	6.00	1.00	
3				**Gręžinys Nr.Gr.10** 2024-06-26 Pk 1263+79, k-9.1 m nuo ašies			
				Dirvožemis	0.30	0.30	
	t IV	**[SDo]**	2a	Planingai supiltas molingas (smulkus) SMĖLIS, pilkas, mažai drėgnas	0.50	0.20	
	a IV	**SB**	6c	SMĖLIS, gelsvai rudas, mažai drėgnas, nuo 2,8 m gylio vandeningas	5.00	4.50	2.80

	Geologinis indeksas	Žymuo LST1331:2022	IGS Nr.	Grunto aprašymas LST EN ISO 14688:2018-2	Sluoksnio pado gylis, m	Sluoksnio storis, m	Požem. vandens gylis, m
4				**Gręžinys Nr.Gr.9A** 2024-06-17 Pk 1263+80, d-8.3 m nuo ašies			
	t IV	**[SDo]**	2a	Planingai supiltas molingas SMĖLIS, rudas, mažai drėgnas	1.00	1.00	
	a IV	**SB**	6c	SMĖLIS, gelsvai rudas, mažai drėgnas, nuo 4,0 m vandeningas	5.00	4.00	4.00
5				**Gręžinys Nr.Gr.SZ-9** 2024-06-18 Pk 1263+81, d-3.6 m nuo ašies			
				Dirvožemis	0.20	0.20	
	t IV	**[SDo]**	2a	Planingai supiltas molingas (vidutinio rupumo) SMĖLIS, gelsvai rudas, mažai drėgnas	0.80	0.60	
	t IV	**[SDo]**	2b	Planingai supiltas molingas (vidutinio rupumo) SMĖLIS, gelsvai rudas, mažai drėgnas	1.50	0.70	
	a IV	**SB**	6b	SMĖLIS (vidutinio rupumo), gelsvas, mažai drėgnas, nuo 4,5 m vand.**[Pvz.2: 2.50-3.00 m]**	2.70	1.20	4.50
	a IV	**SB**	6c	SMĖLIS (vidutinio rupumo), gelsvas, vand.	4.00	1.30	
	a IV	**SB**	6b	SMĖLIS (vidutinio rupumo), gelsvas, vand.	5.20	1.20	
	a IV	**SB**	6c	SMĖLIS (vidutinio rupumo), gelsvas, vand.	6.00	2.00	
6				**Gręžinys Nr.Gr.11** 2024-06-26 Pk 1264+38, ašyje			
				Asfaltbetonis	0.14	0.14	
				Dolomito SKALDA su smėlio lęšiais (skersmuo 2-3 cm)	0.43	0.29	
	t IV	**[SDo]**	2b	Planingai supiltas molingas (smulkus) SMĖLIS, rudas, mažai drėgnas	3.70	3.27	
	a IV	**OD**	4c	Didelio plastiškumo DULKIS su vidutiniu kiekiu organinės medžiagos, juosvas, minkštai plastingas	4.30	0.60	
	a IV	**MV**	4c	MOLIS vidutinio plastiškumo, melsvai pilkas, kietai plastingas	5.00	0.70	
	a IV	**SB**	6c	SMĖLIS, gelsvas, vandeningas	6.00	1.00	5.00
7				**Gręžinys Nr.Gr.12** 2024-06-26 Pk 1264+87, k-3.8 m nuo ašies			
				Dirvožemis	0.10	0.10	
	t IV	**[ŽD]**	1a	Planingai supiltas mažai dulkingas-molingas smėlingas ŽVYRAS, rudas, mažai drėgnas	0.40	0.30	
	t IV	**[SDo]**	2b	Planingai supiltas molingas (smulkus) SMĖLIS, tamsiai rudas-gelsvas, drėgnas	5.00	4.60	
	a IV	**SDo**	5b	Dulkingas (smulkus) SMĖLIS, gelsvas, vandeningas	6.00	1.00	5.00
8				**Gręžinys Nr.Gr.13A** 2024-06-17 Pk 1265+55, d-9.8 m nuo ašies			
	t IV	**[SDo]**	2b	Planingai supiltas molingas (smulkus) SMĖLIS, gelsvai rudas, mažai drėgnas	2.00	2.00	
	a IV	**DL**	5c	Smėlingas DULKIS mažo plastiškumo, rudas, plastingas	2.50	0.50	2.00

	Geologinis indeksas	Žymuo LST1331:2022	IGS Nr.	Grunto aprašymas LST EN ISO 14688:2018-2	Sluoksnio pado gylis, m	Sluoksnio storis, m	Požem. vandens gylis, m
9				**Gręžinys Nr.Gr.SZ-13** 2024-06-18 Pk 1265+58, d-3.9 m nuo ašies			
	t IV	**[SD]**	1c	Planingai supiltas mažai dulkingas-molingas žvyringas SMĖLIS, juosvas, su mažu kiekiu organinės medžiagos Iom~3,5 %, mažai drėgnas **[Pvz.1: 0.30-0.70 m]**	1.50	1.50	
	t IV	**[SDo]**	2b	Molingas (smulkus) SMĖLIS, gelsvas, nuo 2,0 m su dulkio lęšiais, mažai drėgnas	4.30	2.80	
	a IV	**SMo**	5a	Molingas (smulkus) SMĖLIS, gelsvas, su dulkio lęšiais, mažai drėgnas **[Pvz.3: 5.00-5.50 m]**	7.40	3.10	
	a IV	**SMo**	5b	Molingas (smulkus) SMĖLIS, gelsvas, su dulkio lęšiais, vandeningas	8.00	0.60	7.40
10				**Gręžinys Nr.Gr.SZ-16** 2024-06-18 Pk 1266+15, d-4.0 m nuo ašies			
				Dirvožemis	0.20	0.20	
	t IV	**[SD]**	1b	Planingai supiltas mažai dulkingas-molingas (vidutinio rupumo) SMĖLIS, gelsvas, mažai drėgnas	1.50	1.30	
	t IV	**[SDo]**	2b	Planingai supiltas molingas (smulkus) SMĖLIS, gelsvai rudas, mažai drėgnas **[Pvz.2: 2.00-2.50 m]**	4.50	3.00	
	a IV	**DL**	5c	Smėlingas DULKIS mažo plastiškumo, rudas, plastingas	6.00	1.50	-
11				**Gręžinys Nr.Gr.14** 2024-06-25 Pk 1266+18, k-3.4 m nuo ašies			
	t IV	**[ŽD]**	1a	Planingai supiltas mažai dulkingas-molingas smėlingas ŽVYRAS, rudas, mažai drėgnas	0.20	0.20	
	t IV	**[SDo]**	2b	Planingai supiltas molingas (smulkus) SMĖLIS, juosvai gelsvas, nuo 3,0 m tamsiai rudas, su mažu kiekiu organinės medžiagos Iom~3,5%, mažai drėgnas	5.50	5.30	
	a IV	**DL**	5c	Smėlingas DULKIS mažo plastiškumo, rudas, plastingas	6.30	0.80	
	a IV	**SMo**	5b	Molingas (smulkus) SMĖLIS, gelsvas, vandeningas	7.00	0.70	6.30
12				**Gręžinys Nr.Gr.15** 2024-06-26 Pk 1266+19, k-10.3 m nuo ašies			
				Dirvožemis	0.20	0.20	
	t IV	**[SDo]**	2b	Planingai supiltas molingas (smulkus) SMĖLIS, pilkai rudas, mažai drėgnas, nuo 2,60 m gylio - drėgnas	2.70	2.50	
	t IV	**[DV]**	3a	Planingai supiltas DULKIS vidutinio plastiškumo, rudas, kietai plastingas	3.00	0.30	-

	Geologinis indeksas	Žymuo LST1331:2022	IGS Nr.	Grunto aprašymas LST EN ISO 14688:2018-2	Sluoksnio pado gylis, m	Sluoksnio storis, m	Požem. vandens gylis, m
13				**Gręžinys Nr.Gr.17** 2024-06-17 Pk 1266+20, d-8.8 m nuo ašies			
				Dirvožemis smėlingas	0.20	0.20	
	t IV	**[SDo]**	2b	Planingai supiltas molingas (smulkus) SMĖLIS, tamsiai rudas, mažai drėgnas	1.50	1.30	
	a IV	**SMo**	5a	Molingas (smulkus) SMĖLIS, gelsvas, mažai drėgnas, nuo 2,50 m vandeningas	3.00	1.50	2.50
14				**Gręžinys Nr.Gr.SZ-19** 2024-06-26 Pk 1266+74, k-2.8 m nuo ašies			
				Dirvožemis	0.20	0.20	
	t IV	**[SDo]**	2b	Planingai supiltas molingas (smulkus) SMĖLIS, gelsvai rudas - pilkas, mažai drėgnas	3.50	3.30	
	t IV	**[DV]**	3a	Planingai supiltas DULKIS vidutinio plastiškumo, rudas, su smėlio lęšiais, plastingas	4.50	1.00	
	t IV	**[SDo]**	2b	Planingai supiltas molingas (smulkus) SMĖLIS, rudas, mažai drėgnas **[Pvz.3: 5.50-6.00 m]**	7.00	2.50	
	a IV	**SDo**	5a	Dulkingas (smulkus) SMĖLIS, gelsvas, vandeningas	7.50	0.50	7.00
	a IV	**DL**	5c	Smėlingas DULKIS mažo plastiškumo, melsvai rudas, su smėlio lęšiais, plastingas	8.00	0.50	
15				**Gręžinys Nr.Gr.18** 2024-06-26 Pk 1266+75, d-4.5 m nuo ašies			
	t IV	**[ŽD]**	1a	Planingai supiltas mažai dulkingas-molingas smėlingas ŽVYRAS, rudas, mažai drėgnas	0.40	0.40	
	t IV	**[SDo]**	2b	Planingai supiltas molingas (smulkus) SMĖLIS, gelsvai rudas, su dulkio lęšiais, mažai drėgnas	5.00	4.60	
	a IV	**DL**	5c	Smėlingas DULKIS mažo plastiškumo, rudas, su smėlio lęšiais, plastingas	6.00	1.00	-
16				**Gręžinys Nr.Gr.21** 2024-06-17 Pk 1266+76, d-14.6 m nuo ašies			
	t IV	**[SDo]**	2b	Planingai supiltas molingas (smulkus) SMĖLIS, rudas, mažai drėgnas	2.20	2.20	
	a IV	**SMo**	5a	Molingas (smulkus) SMĖLIS, gelsvas, mažai drėgnas	3.00	0.80	-
17				**Gręžinys Nr.Gr.20** 2024-06-17 Pk 1266+80, k-7.8 m nuo ašies			
				Dirvožemis	0.25	0.25	
	t IV	**[SDo]**	2n	Planingai supiltas molingas (smulkus) SMĖLIS, pilkai rudas, su statybiniu laužu, mažai drėgnas	1.70	1.45	
	t IV	**[DV]**	3a	Planingai supiltas DULKIS vidutinio plastiškumo, pilkai rudas, su smėlio lęšiais, kietai plastingas	2.00	0.30	-

	Geologinis indeksas	Žymuo LST1331:2022	IGS Nr.	Grunto aprašymas LST EN ISO 14688:2018-2	Sluoksnio pado gylis, m	Sluoksnio storis, m	Požem. vandens gylis, m
18				**Gręžinys Nr.Gr.SZ-1** 2024-07-03 Pk 1267+03, d-3.4 m nuo ašies			
				Dirvožemis	0.15	0.15	
	t IV	**[SD]**	1c	Planingai supiltas mažai dulkingas-molingas (smulkus) SMĖLIS, šviesiai rudas-pilkai rudas, mažai dr. **[Pvz.1: 1.50-2.00 m]**	4.00	3.85	
	t IV	**[SDo]**	2b	Planingai supiltas molingas (smulkus) SMĖLIS, šviesiai rudas-pilkai rudas, drėgnas **[Pvz.2: 7.00-7.50 m]**	7.50	3.50	
	a IV	**SMo**	5a	Planingai supiltas molingas SMĖLIS, pilkai rudas su mažu kiekiu organinės medžiagos iki Iom~1,0%, (medžio liekanomis), drėgnas, nuo 8,0 m vandeningas **[Pvz.3: 8.00-8.50 m]**	9.00	1.50	8.00
	a IV	**SB**	6c	SMĖLIS (vidutinio rupumo), šviesiai rudas, vandeningas **[Pvz.4: 10.00-10.50 m]**	12.50	3.00	
	g III gr	**ML**	9b	Smėlingas MOLIS mažo plastiškumo, pilkas, moreninis, su vandeningo smėlio lęšiais, kietai pusiau kietas	16.50	4.50	
	g III gr	**DL**	9c	Smėlingas žvyringas DULKIS mažo plastiškumo, pilkas, moreninis, su rieduliais, karbonatingas (16,1 %), kietas **[Pvz.7: 17.50-18.00 m]**	25.00	8.50	
19				**Gręžinys Nr.Gr.SZ-2** 2024-07-02 Pk 1267+89, k-2.9 m nuo ašies			
				Dirvožemis	0.10	0.10	
	t IV	**[OH]**	1a	Planingai supiltas mažai dulkingas-molingas žvyringas SMĖLIS, gerai išrūšiuotas, pilkai rudas, su skaldos priemaiša, mažai drėgnas, su vidutiniu kiekiu organinės medžiagos Iom~6,1 % **[Pvz.1: 0.10-0.60 m]**	0.60	0.50	
	t IV	**[ML]**	3b	Planingai supiltas smėlingas MOLIS mažo plastiškumo, rudas, minkštai plastingas	2.70	2.10	0.50
	t IV	**[SDo]**	2b	Planingai supiltas molingas (smulkus) SMĖLIS, šviesiai rudas, mažai drėgnas	4.80	2.10	
	t IV	**[ML]**	3a	Planingai supiltas smėlingas MOLIS mažo plastiškumo, rudas, kietai plastingas	5.70	0.90	
	t IV	**[SDo]**	2a	Planingai supiltas molingas (smulkus) SMĖLIS, šviesiai rudas-šviesiai pilkas, drėgnas, nuo 6,0 m vandeningas **[Pvz.6: 5.70-6.30 m]**	6.30	0.60	6.00
	a IV	**MV**	4c	MOLIS vidutinio plastiškumo, šviesiai pilkas, minkštai plastingas **[Pvz.7: 7.00-7.50 m]**	8.00	1.70	
	a IV	**SD**	6d	Mažai dulkingas-molingas žvyringas SMĖLIS, blogai išrūšiuotas, šviesiai pilkas, vandeningas **[Pvz.8: 8.50-9.00 m]**	13.50	5.50	
	g III gr	**ML**	9b	Smėlingas MOLIS mažo plastiškumo, pilkai rudas, moreninis, pusiau kietas	16.50	3.00	
	g III gr	**DL**	9c	Smėlingas žvyringas DULKIS mažo plastiškumo, pilkas, moreninis, su rieduliais, karbonatingas (16,1 %), kietas	25.00	5.80	

	Geologinis indeksas	Žymuo LST1331:2022	IGS Nr.	Grunto aprašymas LST EN ISO 14688:2018-2	Sluoksnio pado gylis, m	Sluoksnio storis, m	Požem. vandens gylis, m
20				**Gręžinys Nr.Gr.24** 2024-06-19 Pk 1268+44, d-3.6 m nuo ašies			
	t IV	**[ŽDo]**	2b	Planingai supiltas dulkingas smėlingas ŽVYRAS, su frezuoto asfalto priemaiša, mažai drėgnas	0.40	0.40	
	t IV	**[ŽD]**	1a	Planingai supiltas žvyringas SMĖLIS, rudas, drėgnas	1.00	0.60	
	t IV	**[SDo]**	2b	Planingai supiltas molingas (smulkus) SMĖLIS, rudas, su dulkio ir molio lęšiais, drėgnas	4.60	3.60	
	a IV	**DL**	5c	Smėlingas DULKIS mažo plastiškumo, melsvai pilkas, kietai plastingas	6.00	1.40	-
21				**Gręžinys Nr.Gr.SZ-25** 2024-06-17 Pk 1268+45, d-16.1 m nuo ašies			
				Dirvožemis	0.30	0.30	
	t IV	**[SDo]**	2b	Planingai supiltas molingas (smulkus) SMĖLIS, su molio priemaiša, mažai drėgnas	0.70	0.40	
	t IV	**[ML]**	3a	Smėlingas MOLIS mažo plastiškumo, pilkai rudas, kietai plastingas	1.50	0.80	
	a IV	**SMo**	5a	Molingas (smulkus) SMĖLIS, gelsvas, vandeningas **[Pvz.2: 2.00-2.30 m]**	2.30	0.80	1,50
	a IV	**MV**	4c	MOLIS vidutinio plastiškumo, melsvai pilkas, kietai plastingas, su mažu kiekiu organinės medžiagos	3.50	1.20	
	a IV	**SD**	6d	Mažai dulkingas-molingas žvyringas SMĖLIS, šviesiai pilkas, vandeningas	4.50	1.00	
22				**Gręžinys Nr.Gr.22** 2024-06-25 Pk 1268+46, k-2.3 m nuo ašies			
				Asfaltbetonis	0.22	0.22	
				Dolomito SKALDA su žvyro lęšiais (skersmuo 3-4 cm)	0.38	0.16	
	t IV	**[SDo]**	2b	Planingai supiltas molingas (smulkus) SMĖLIS, rudas, mažai drėgnas	4.00	3.62	
	t IV	**[ML]**	3a	Planingai supiltas smėlingas MOLIS mažo plastiškumo, rudas, su smėlio lęšiais, kietai plastingas	4.50	0.50	
	t IV	**[SDo]**	2a	Planingai supiltas molingas (smulkus) SMĖLIS, gelsvas, drėgnas, nuo 5,00 m gylio - vandeningas	5.00	0.50	5.00
	a IV	**DL**	5c	Smėlingas DULKIS mažo plastiškumo, pilkas, kietai plastingas	6.00	1.00	

	Geologinis indeksas	Žymuo LST1331:2022	IGS Nr.	Grunto aprašymas LST EN ISO 14688:2018-2	Sluoksnio pado gylis, m	Sluoksnio storis, m	Požem. vandens gylis, m
23				**Gręžinys Nr.Gr.23** **2024-06-26** Pk 1268+48, k-7.5 m nuo ašies			
				Dirvožemis	0.20	0.20	
	t IV	**[SDo]**	2b	Planingai supiltas molingas (smulkus) SMĖLIS, pilkai rudas, su statybiniu laužu, mažai drėgnas, nuo 1.50 m drėgnas	1.60	1.40	
	t IV	**[DV]**	3c	Planingai supiltas DULKIS vidutinio plastiškumo, pilkai rudas, kietai plastingas	2.00	0.40	-
24				**Gręžinys Nr.Gr.SZ-3** **2024-07-05** Pk 1268+92, k-2.1 m nuo ašies			
				Asfaltbetonis	0.14	0.14	
				Granito skalda	0.31	0.17	
	t IV	**[SDo]**	2c	Planingai supiltas molingas (smulkus) SMĖLIS, rudas, mažai drėgnas **[Pvz.1: 0.50-1.00 m]**	1.50	1.19	
	t IV	**[ML]**	3a	Planingai supiltas smėlingas MOLIS, mažo plastiškumo, rudas, su dulkingo smėlio ir dulkio lęšiais, nuo 5,0 m prisotintas vandeniu **[Pvz.2: 2.50-3.00 m]**	5.50	4.00	5.00
	a IV	**DV**	4b	Vidutinio plastiškumo DULKIS, pilkai rudas, kietai plastingas, su organinės medžiagos pėdsakais **[Pvz.3: 6.50-7.00 m]**	7.50	2.00	
	a IV	**OD**	4a	Didelio plastiškumo DULKIS, su vidutiniu kiekiu organinės medžiagos Iom~10,6 %	8.00	0.50	
	a IV	**SD**	6d	Mažai dulkingas-molingas žvyringas SMĖLIS, šviesiai pilkas, blogai išrūšiuotas, vandeningas **[Pvz.4: 9.50-10.00 m]**	13.00	5.00	
	f III gr	**SMo**	8a	Molingas SMĖLIS, šviesiai pilkas, vandeningas, (karbonatingas 6,8 %) **[Pvz.5: 14.5-15.00 m]**	17.50	4.50	
	g III gr	**MD**	9d	Smėlingas MOLIS-DULKIS mažo plastiškumo, pilkas, kietas **[Pvz.6: 19.50-20.00 m]**	20.00	2.50	

	Geologinis indeksas	Žymuo LST1331:2022	IGS Nr.	Grunto aprašymas LST EN ISO 14688:2018-2	Sluoksnio pado gylis, m	Sluoksnio storis, m	Požem. vandens gylis, m
25				**Gręžinys Nr.Gr.SZ-4** 2024-07-04 Pk 1269+39, d-2.6 m nuo ašies			
				Asfaltbetonis	0.26	0.26	
				Granito skalda (skersmuo 5-6 cm)	0.42	0.16	
	t IV	**[SD]**	1b	Planingai supiltas mažai dulkingas-molingas (smulkus) SMĖLIS, mažai drėgnas	0.51	0.09	
	t IV	**[ML]**	3b	Planingai supiltas smėlingas MOLIS mažo plastiškumo, rudas, su smėlio tarpsluoksniais, kietai plast. **[Pvz.1: 0.50-1.00 m]**	4.50	3.99	
	t IV	**[SDo]**	2b	Molingas (smulkus) SMĖLIS, rudas, drėgnas, nuo 5,0 m vandeningas	5.50	1.00	5.00
	a IV	**OD**	4b	Didelio plastiškumo DULKIS su vidutiniu kiekiu organinės medžiagos Iom~10,6%, juosvai pilkas, kietai plastingas **[Pvz.4: 6.50-7.00 m]**	7.00	1.50	
	a IV	**F**	4a	Smėlinga GITIJA (sapropelis), rudos, su durpių priemaiša, prisotintos vandeniniu, organinės medžiagos kiekis Iom~8,7 % **[Pvz.5: 7.30-7.80 m]**	8.00	1.00	
	a IV	**SB**	6c	SMĖLIS, rudas, vandeningas	9.40	1.40	
	a IV	**SD**	6d	Mažai dulkingas-molingas (vidutinio rupumo) SMĖLIS, rudas, vandeningas **[Pvz.6: 9.50-10.00 m]**	11.40	2.00	
	a IV	**MV**	4c	Smėlingas MOLIS vidutinio plastiškumo, pilkas, kietai plastingas	11.80	0.40	
	a IV	**SD**	6d	Mažai dulkingas-molingas SMĖLIS, pilkas, vandeningas **[Pvz.7: 12.50-13.00 m]**	13.40	1.60	11.80
	g III gr	**ML**	9a	Smėlingas MOLIS mažo plastiškumo, pilkas, moreninis, kietai plastingas	13.90	0.50	
	g III gr	**ML**	9b	Smėlingas MOLIS mažo plastiškumo, pilkas, moreninis, su žvyro tarpsluoksniasi, karbonatingas (9,4 %), pusiau kietas **[Pvz.8: 15.50-16.00 m]**	18.50	4.60	
	g III gr	**MD**	9d	Smėlingas MOLIS-DULKIS mažo plastiškumo, pilkas, pusiau kietas-kietas, karbonatingas (8,2 %), **[Pvz.9: 19.00-19.50 m]**	20.00	1.50	
26				**Gręžinys Nr.Gr.28** 2024-06-26 Pk 1269+95, k-8.0 m nuo ašies			
				Dirvožemis	0.30	0.30	
	t IV	**[SDo]**	2b	Planingai supiltas molingas (smulkus) SMĖLIS, rudas, mažai drėgnas	1.00	0.70	
	t IV	**[DV]**	3c	Planingai supiltas DULKIS vidutinio plastiškumo, pilkai rudas, su smėlio lęšiais, kietai plastingas	1.80	0.80	
	t IV	**[SDo]**	2b	Planingai supiltas molingas (smulkus) SMĖLIS, gelsvas, drėgnas	2.00	0.20	-

	Geologinis indeksas	Žymuo LST1331:2022	IGS Nr.	Grunto aprašymas LST EN ISO 14688:2018-2	Sluoksnio pado gylis, m	Sluoksnio storis, m	Požem. vandens gylis, m
27				**Gręžinys Nr.Gr.SZ-27** 2024-06-19 Pk 1269+96, d-3.1 m nuo ašies			
	t IV	**[OH]**	1a	Planingai supiltas dulkingas smėlingas ŽVYRAS, juosvas, su mažu kiekiu organinės medžiagos su frezuoto asfalto priemaiša, mažai drėgnas	0.40	0.40	
	t IV	**[SD]**	1b	Planingai supiltas mažai dulkingas-molingas žvyringas SMĖLIS, rudas, drėgnas	0.70	0.30	
	t IV	**[ML]**	3b	Planingai supiltas smėlingas MOLIS mažo plastiškumo, rudas, su dulkingo smėlio lęšiais, kietai plastingas	1.10	0.40	
	t IV	**[SDo]**	2b	Planingai supiltas dulkingas (smulkus) SMĖLIS, gelsvai rudas, drėgnas	3.00	1.90	
	t IV	**[DV]**	3a	Planingai supiltas DULKIS vidutinio plastiškumo, gelsvai rudas, su dulkingo smėlio lęšiais, plastingas	4.00	1.00	
	t IV	**[SD]**	1c	Mažai dulkingas – molingas (smulkus) SMĖLIS, gelsvai rudas, drėgnas	4.70	0.70	
	a IV	**DL**	5c	Smėlingas DULKIS mažo plastiškumo, melsvai pilkas, su dulkingo smėlio lęšiais, plastingas **[Pvz.4: 5.00-5.50 m]**	6.00	1.30	-
28				**Gręžinys Nr.Gr.26** 2024-06-18 Pk 1269+99, d-13.5 m nuo ašies			
				Dirvožemis	0.40	0.40	
	a IV	**SMo**	5a	Molingas (smulkus) SMĖLIS, gelsvas, mažai drėgnas	1.30	0.90	
	a IV	**DL**	5c	Smėlingas DULKIS mažo plastiškumo, gelsvai rudas, su molio lęšiais, plastingas	1.60	0.30	1.50
	a IV	**SDo**	5b	Dulkingas (smulkus) SMĖLIS, gelsvai rudas, vandeningas	3.00	1.40	
29				**Gręžinys Nr.Gr.29** 2024-06-26 Pk 1270+50, ašyje			
				Asfaltbetonis	0.15	0.15	
				Dolomito skalda su smėlio lęšiais	0.35	0.20	
	t IV	**[SD]**	1b	Planingai supiltas mažai dulkingas-molingas (vidutinio rupumo) SMĖLIS, rudas, mažai drėgnas	0.50	0.15	
	t IV	**[ML]**	3b	Planingai supiltas smėlingas MOLIS mažo plastiškumo, rudas, kietai plastingas	0.70	0.20	
	t IV	**[SDo]**	2b	Planingai supiltas molingas (smulkus) SMĖLIS, rudas, rudai gelsvas, mažai drėgnas	1.50	0.80	
	t IV	**[ML]**	3b	Planingai supiltas smėlingas MOLIS mažo plastiškumo, rudas, su dulkio, smėlio lęšiais, kietai plastingas	3.00	1.50	
	t IV	**[DV]**	3a	Planingai supiltas DULKIS vidutinio plastiškumo, rudas, su smėlio lęšiais, plastingas	4.30	1.30	
	a IV	**SDo**	5b	Dulkingas (smulkus) SMĖLIS, melsvai gelsvas, su molio lęšiais, vandeningas	6.00	1.70	4.30

	Geologinis indeksas	Žymuo LST1331:2022	IGS Nr.	Grunto aprašymas LST EN ISO 14688:2018-2	Sluoksnio pado gylis, m	Sluoksnio storis, m	Požem. vandens gylis, m
30				**Gręžinys Nr.Gr.SZ-30** 2024-06-25 Pk 1271+13, d-3.5 m nuo ašies			
	t IV	**[SDo]**	2b	Planingai supiltas molingas (smulkus) SMĖLIS, rudas, mažai drėgnas **[Pvz.1: 0.20-0.60 m]**	0.60	0.60	
	t IV	**[ML]**	3b	Planingai supiltas smėlingas MOLIS mažo plastiškumo, rudas, su dirvožemio ir dulkio priemaiša, kietai plastingas **[Pvz.2: 1.00-1.50 m]**	1.50	0.90	
	t IV	**[SDo]**	2b	Planingai supiltas molingas (smulkus) SMĖLIS, rudas, mažai drėgnas	3.00	1.50	
	t IV	**[ML]**	3b	Planingai supiltas smėlingas MOLIS mažo plastiškumo, rudas, su dulkio priemaiša	4.00	1.00	
	a IV	**SDo**	5b	Dulkingas (smulkus) SMĖLIS, gelsvas, su dulkio lęšiais, drėgnas, nuo 4,50 m gylio - vandeningas	6.00	2.00	4.50
31				**Gręžinys Nr.Gr.SZ-31** 2024-06-19 Pk 1271+72, ašyje			
				Asfaltbetonis	0.12	0.12	
	t IV	**[SD]**	1a	Planingai supiltas mažai dulkingas-molingas žvyringas SMĖLIS, tamsiai rudas, mažai drėgnas	0.40	0.28	
	t IV	**[SDo]**	2c	Planingai supiltas molingas (smulkus) SMĖLIS, gelsvai rudas, nuo 1,00 m gylio su dulkio ir molio priemaiša, mažai drėgnas	1.50	1.10	
	t IV	**[MV]**	3a	Planingai supiltas smėlingas MOLIS vidutinio plastiškumo, pilkas, su dulkio ir smėlio lęšiais, **[Pvz.3: 2.00-2.50 m]**	3.20	1.70	
	a IV	**DL**	5c	Smėlingas DULKIS mažo plastiškumo, pilkas, su smėlio lęšiais	4.50	1.30	
	a IV	**SD**	6d	Mažai dulkingas-molingas (vidutinio rupumo) SMĖLIS, gelsvas, vandeningas **[Pvz.5: 5.00-5.50 m]**	6.00	1.50	4.50
32				**Gręžinys Nr.Gr.34** 2024-06-17 Pk 1272+30, d-6.3 m nuo ašies			
	t IV	**[SDo]**	2b	Planingai supiltas dulkingas (smulkus) SMĖLIS, rudas, mažai drėgnas	1.50	1.50	
	a IV	**ML**	5c	Smėlingas MOLIS mažo plastiškumo, rudas, su dulkio ir smėlio lęšiais, kietai plastingas	3.00	1.50	-
33				**Gręžinys Nr.Gr.32** 2024-06-25 Pk 1272+31, k-8.0 m nuo ašies			
				Dirvožemis	0.20	0.20	
	t IV	**[SDo]**	2b	Planingai supiltas molingas (smulkus) SMĖLIS, rudas, mažai drėgnas, nuo 2,20 m gylio drėgnas	2.30	2.10	
	t IV	**[DV]**	3a	Planingai supiltas DULKIS vidutinio plastiškumo, rudas, su smėlio ir molio lęšiais, kietai plastingas	3.00	0.70	-

	Geologinis indeksas	Žymuo LST1331:2022	IGS Nr.	Grunto aprašymas LST EN ISO 14688:2018-2	Sluoksnio pado gylis, m	Sluoksnio storis, m	Požem. vandens gylis, m
34				**Gręžinys Nr.Gr.SZ-33** 2024-06-26 Pk 1272+32 k-3.1 m nuo ašies			
				Dirvožemis	0.40	0.40	
	t IV	**[ML]**	3b	Planingai supiltas smėlingas MOLIS mažo plastiškumo, pilkas, su dirvožemio ir dulkio priemaiša	2.00	1.60	
	t IV	**[ML]**	3b	Planingai supiltas smėlingas MOLIS mažo plastiškumo, rudas, su smėlio priemaiša, kietai plastingas	4.50	2.50	
	a IV	**OM**	4b	Mažo plastiškumo smėlingas MOLIS su vidutiniu kiekiu organinės medžiagos Iom~6,2 %, juodas – juodai rudas, plastingas **[Pvz.3: 4.50-5.00 m]**	5.00	0.50	
	a IV	**SDo**	5b	Dulkingas SMĖLIS, gelsvas, su dulkio lęšiais, vandeningas, vidutinio tankumo	6.00	1.00	5.00
35				**Gręžinys Nr.Gr.SZ-5** 2024-07-04 Pk 1272+60, d-2.1 m nuo ašies			
				Asfaltbetonis	0.07	0.07	
				Granito skalda (stambi)	0.26	0.19	
	t IV	**[SDo]**	2b	Planingai supiltas mažai dulkingas-molingas (smulkus) SMĖLIS, šviesiai rudas - pilkai rudas, vietomis su dulkingo smėlio lęšiais, mažai drėgnas– drėgnas	4.00	3.74	
	t IV	**[SDo]**	2b	Planingai supiltas molingas SMĖLIS, rudas, su gausiais dulkio lęšiais, labai purus	6.00	2.00	4.00
	a IV	**SDo**	5b	Dulkingas (smulkus) SMĖLIS, pilkas, vandeningas **[Pvz.3: 7.00-7.50 m]**	7.50	1.50	
	a IV	**SB**	6b	SMĖLIS (vidutinio rupumo), pilkas, vandeningas **[Pvz.4: 8.50-9.00 m]**	10.00	2.50	
	lg III bl	**MR**	7	MOLIS didelio plastiškumo, rudas, kietai plastingas **[Pvz.5: 11.00-11.50 m]**	11.50	1.50	
	g III gr	**ML**	9a	Smėlingas MOLIS mažo plastiškumo, pilkas – pilkai rudas, moreninis, su vandeningo smėlio lęšiais, kietai plastingas	15.00	3.50	
	g III gr	**ML**	9b	Smėlingas DULKIS mažo plastiškumo, rudas, su gausiais vandeningo smėlio lęšiais, kietai plastingas	20.00	5.00	15.00

	Geologinis indeksas	Žymuo LST1331:2022	IGS Nr.	Grunto aprašymas LST EN ISO 14688:2018-2	Sluoksnio pado gylis, m	Sluoksnio storis, m	Požem. vandens gylis, m
36				**Gręžinys Nr.Gr.SZ-6** 2024-07-04 Pk 1272+95, k-2.2 m nuo ašies			
				Asfaltbetonis	0.09	0.09	
				Granito SKALDA	0.35	0.26	
	t IV	**[SDo]**	2b	Planingai supiltas dulkingas žvyringas SMĖLIS, rudas, drėgnas **[Pvz.1: 0.35-0.90 m]**	0.90	0.55	
	t IV	**[SDo]**	2b	Planingai supiltas molingas (vidutinio rupumo) SMĖLIS, šviesiai rudas, mažai drėgnas– drėgnas	4.00	3.10	
	t IV	**[SDo]**	2b	Planingai supiltas molingas (smulkus) SMĖLIS, rudas, drėgnas, nuo 5,00 m gylio - vandeningas	6.00	2.00	5.00
	a IV	**SB**	6b	SMĖLIS, rudas, vandeningas	10.00	4.00	
	g III gr	**ML**	9a	Smėlingas MOLIS mažo plastiškumo, pilkas, moreninis, su vandeningo smėlio lęšiais, kietai plastingas **[Pvz.5: 11.50-12.00 m]**	13.50	3.50	
	g III gr	**ML**	9b	Smėlingas MOLIS mažo plastiškumo, pilkas, moreninis, su vand. smėlio lęšiais, pusiau kietas **[Pvz.6: 14.50-15.00 m]**	20.00	6.50	
37				**Gręžinys Nr.Gr.38** 2024-06-17 Pk 1273+37, d-11.2 m nuo ašies			
	t IV	**[SDo]**	2b	Planingai supiltas dulkingas (smulkus) SMĖLIS, tamsiai rudas, mažai drėgnas	1.40	1.40	
	a IV	**SDo**	5b	Dulkingas (vidutinio rupumo) SMĖLIS, gelsvai rudas, vandeningas	3.00	1.60	1.40
38				**Gręžinys Nr.Gr.37** 2024-06-25 Pk 1273+38, d-3.1 m nuo ašies			
	t IV	**[SD]**	1a	Planingai supiltas mažai dulkingas-molingas žvyringas SMĖLIS, rudas, mažai drėgnas	0.60	0.60	
	t IV	**[SDo]**	2b	Planingai supiltas molingas (vidutinio rupumo) SMĖLIS, tamsiai rudas, su molio priemaiša, mažai drėgnas	1.50	0.90	
	t IV	**[SDo]**	2b	Planingai supiltas molingas (smulkus) SMĖLIS, gelsvas, su dulkio priemaiša, mažai drėgnas	3.80	2.30	
	t IV	**[DV]**	3a	Planingai supiltas DULKIS, rudas, kietai plastingas	4.30	0.50	
	a IV	**SDo**	5b	Dulkingas (vidutinio rupumo) SMĖLIS, gelsvas, vandeningas	6.00	1.70	4.30

	Geologinis indeksas	Žymuo LST1331:2022	IGS Nr.	Grunto aprašymas LST EN ISO 14688:2018-2	Sluoksnio pado gylis, m	Sluoksnio storis, m	Požem. vandens gylis, m
39				**Gręžinys Nr.Gr.SZ-36** 2024-06-25 Pk 1273+39 k-1.2 m nuo ašies			
				Asfaltbetonis	0.15	0.15	
				Dolomito SKALDA	0.40	0.25	
	t IV	**[SD]**	1b	Planingai supiltas mažai dulkingas-molingas (vidutinio rupumo) SMĖLIS, rudas, mažai drėgnas	1.00	0.60	
	t IV	**[SDo]**	2b	Planingai supiltas molingas (smulkus) SMĖLIS, gelsvas, su dulkio priemaiša, drėgnas	3.60	2.60	
	t IV	**[DV]**	3a	Planingai supiltas DULKIS vidutinio plastiškumo, rudas, kietai plastingas **[Pvz.3: 3.60-4.00 m]**	4.20	0.60	
	a IV	**SDo**	5b	Dulkingas (vidutinio rupumo) SMĖLIS, gelsvas, vandeningas **[Pvz.4: 4.50-5.00 m]**	6.00	1.80	4.20
40				**Gręžinys Nr.Gr.35** 2024-06-25 Pk 1273+40, k-5.9 m nuo ašies			
				Dirvožemis	0.25	0.25	
	t IV	**[SD]**	1b	Planingai supiltas mažai dulkingas-molingas (smulkus) SMĖLIS, rudas, mažai drėgnas	0.90	0.65	
	t IV	**[DV]**	3a	Planingai supiltas DULKIS, rudas, su smėlio ir molio lęšiais, kietai plastingas	2.00	1.10	-
41				**Gręžinys Nr.Gr.39** 2024-06-25 Pk 1273+95, k-3.0 m nuo ašies			
				Asfaltbetonis	0.24	0.24	
				Dolomito SKALDA su žvyro priemaiša	0.40	0.16	
	t IV	**[SD]**	1b	Planingai supiltas mažai dulkingas-molingas (vidutinio rupumo) SMĖLIS, rudas, mažai drėgnas	1.00	0.60	
	t IV	**[SDo]**	2b	Planingai supiltas molingas (smulkus) SMĖLIS, juosvai rudas, su mažu kiekiu organinės medžiagos Iom~2,0%, dulkio ir molio priemaiša, drėgnas	3.90	2.90	
	t IV	**[DV]**	3a	Planingai supiltas DULKIS mažo plastiškumo, rudas, kietai plastingas	4.30	0.40	
	a IV	**SDo**	5b	Dulkingas (smulkus) SMĖLIS, gelsvas, vandeningas	6.00	1.70	4.30

Pav. 1 Asfaltbetonio dangos kernas Pk 1265+27 (aut. M. Laučius).

Pav. 2 Pav. 1 Asfaltbetonio dangos kernas Pk 1271+45 (aut. Laučius).

Pav. 3 Gręžskylė ties Pk 1272+60 (aut. M. Laučius).

Pav. 4 Skalda ties Pk 1272+60 (aut.M. Laučius).

Pav. 5 Tiltas per Jūros upę (aut.M. Laučius).

Gruntų laboratoriniai tyrimai

Partizanų g. 61-806, LT-49282 Kaunas, tel.:+37061465245
Duomenys kaupiami ir saugomi Juridinių asmenų registre, kodas

Gruntų laboratorinių tyrimų protokolas Nr 24-0460

Išrašymo data	2024-07-26
Tyrimų atlikimo data:	nuo 2024-07-18 iki 2024-07-26
Užsakovas:	
Objektas:	-Jurbarkas-Silutė- Klaipėda ruožo nuo 126,273 iki 127,377 km rekonstravimas. 240085GEO_GT01-01 (1 užsakymas)
Tyrimų medžiaga:	Gruntas
Gruntų pridavimo data:	2024-07-10 Pridavė: Andrejus Samuchovas
Grunto bandinių kiekis:	40
Tyrimai atlikti pagal:	

* LST EN ISO 14688-1:2018 Geotechniniai tyrinėjimai ir bandymai. Gruntų identifikavimas ir klasifikavimas. 1 dalis. Identifikavimas ir aprašymas (ISO 14688-1:2017)

* LST EN ISO 14688-2:2018 Geotechniniai tyrinėjimai ir bandymai. Gruntų identifikavimas ir klasifikavimas. 2 dalis. Klasifikavimo principai (ISO 14688-2:2018) ir "IGGT gruntų klasifikacija" 2019

* Inžinerinių geologinių ir geotechninių tyrimų gruntų klasifikaciją (LGT 2019-06-13 Nr.1-175)

* LST 1331:2022 Gruntai, skirti keliams ir jų statiniams. Klasifikacija

* LST EN ISO 17892-1:2015 Geotechniniai tyrinėjimai ir bandymai. Laboratoriniai grunto bandymai. 1 dalis. Vandens kiekio nustatymas (ISO 17892-1:2014)

* LST EN ISO 17892-2:2015 Geotechniniai tyrinėjimai ir bandymai. Laboratoriniai grunto bandymai. 2 dalis. Tūrinio tankio nustatymas (ISO 17892-2:2014)

* LST EN ISO 17892-3:2016 Geotechniniai tyrinėjimai ir bandymai. Laboratoriniai grunto bandymai. 3 dalis. Dalelių tankio nustatymas (ISO 17892-3:2015)

* LST EN ISO 17892-4:2017 Geotechniniai tyrinėjimai ir bandymai. Laboratoriniai grunto bandymai. 4 dalis. Granuliometrinės sudėties nustatymas (ISO 17892-4:2016)

* LST CEN ISO/TS 17892-11:2005 Geotechniniai tyrinėjimai ir bandymai. Laboratoriniai grunto bandymai. 11 dalis. Pralaidumo vandeniui nustatymas esant pastoviam ir kintančiam spūdžiui (ISO/TS 17892-11:2019)

* LST EN ISO 17892-12:2018 Geotechniniai tyrinėjimai ir bandymai. Laboratoriniai grunto bandymai. 12 dalis. Takumo ir plastiškumo ribų nustatymas (ISO 17892-12:2018)

Protokolo priedai:
1. Laboratorinių tyrimų rezultatai - 4 lapai
2. Granuliometrinės sudėties kreivės - 14 lapų
3. Grunto plastiškumo diagramos - 14 lapų

Parengė: Vyr. specialistas:

Pastabos:
1. Rezultatai susiję tik su tirtais ėminiais
2. Negavus laboratorijos leidimo galima dauginti tik visą protokolą su priedais
3. Rezultatai taikytini tokiems ėminiams, kokie buvo gauti iš užsakovo

LABORATORINIŲ TYRIMŲ REZULTATAI

Nr. 24-0460

Objekto pav.

Objekto pavadinimas: Valstybinės reikšmės krašto kelio Nr. 141 Kaunas-Jurbarkas-Šilutė-Klaipėda ruožo nuo 126,273 iki 127,377 km rekonstravimas. 240085GEO_GT01-01 (1 užsakymas)

Eil.Nr.	Gręžinio Nr.	Pavyzdys Nr.	Pavyzdys nuo/iki	Skaitiklyje-likęs gruntas,vardiklyje-išsijotas per sietą gruntas % Sietų akučių dydžiai, mm 63	31.5	20	6.3	4	2	1	0.6	0.4	0.2	0.125	0.063	Dulkių/molio %	Cu/Cc	Praleidumo koeficientas m/s (sutankinto) Praleidumo koeficientas m/d (nesutankinto)	Tankis Mg*m^{-3} p/p$_s$	p$_d$	poringumas n/e	Drėgnis ,% w w<0,4	Plastingumas % W_L W_P	I_P I_L	Žymuo:pagal "IGGT gruntų klasifikacija"/LST 1331:2022	Šalčiui jautrio klasė (LST 1331:2022)	Grunto pavadinimas pagal "IGGT gruntų klasifikacija" 2019 / kita informacija „Matavimų rezultatai ir atitikties pareiškimas yra taikomas tik ėminiui“.
1	Gr.SZ-1	1	1.5-2.0	0.0	0.0	0.0	0.0	0.1	0.2	0.2	0.2	0.2	23.1	40.0	22.6	11.5	4.1	**1.04E-05**	1.763			10.9			Sa-F	F_2	mažai dulkingas molingas smėlis
				100.0	100.0	100.0	100.0	99.9	99.7	99.5	99.4	99.2	76.1	36.1	13.5	2.0	1.6		2.668	1.590	0.68				(SD)		smulkus
2	Gr.SZ-1	2	7.0-7.5	0.0	0.0	0.0	0.0	0.0	0.0	0.0	0.1	0.2	20.9	40.15	20.8	16.0	4.9	**2.36E-06**	1.808			11.6	25.9	9.0	clSa	F_3	molingas smėlis
				100.0	100.0	100.0	100.0	100.0	100.0	100.0	99.9	99.8	78.9	38.7	17.9	1.9	1.7		2.671	1.620	0.65	11.7	16.9	-0.59	(SMo)		smulkus
3	Gr.SZ-1	3	8.0-8.5	0.0	0.0	0.0	0.1	0.0	0.0	0.1	0.1	0.4	49.7	25.5	9.4	12.9	6.5	**1.02E-05**	2.060			29.2			Sa-F	F_2	mažai dulkingas molingas smėlis
				100.0	100.0	100.0	99.9	99.9	99.9	99.7	99.6	99.1	49.5	24.0	14.6	1.6	2.0		2.669	1.594	0.67				(SD)		vidutinio rupumo
4	Gr.SZ-1	4	10.0-10.5	0.0	0.0	0.0	0.1	0.0	0.2	0.9	1.6	15.8	68.2	7.24	3.7	1.9	2.3	**8.62E-05**	2.014			22.3			Sa	F_1	smėlis
				100.0	100.0	100.0	99.9	99.8	99.6	98.7	97.1	81.2	13.0	5.8	2.1	0.2	1.0		2.66	1.647	0.62				(SB)		vidutinio rupumo
5	Gr.SZ-1	7	17.5-18.0	0.0	0.0	0.0	6.7	6.2	11.4	10.3	6.3	6.6	10.0	2.3	2.5	24.2			2.016			21.4	35.0	8.0	grsaSiL	F_3	karbonatingas (16,1%) žvyringas smėlingas mažo plastiškumo dulkis I. standus
				100.0	100.0	100.0	93.3	87.1	75.7	65.4	59.1	52.5	42.5	40.2	37.7	13.5			2.676	1.660	0.61	24.6	27.0	-0.30	(SMo)		
6	Gr.SZ-2	1	0.1-0.6	0.0	0.0	5.8	23.2	8.6	10.7	10.3	8.5	8.9	13.6	1.51	1.7	6.8	45.7	**1.87E-05**	1.738			5.2			grSaFWO	F_1	mažai dulkingas molingas gerai išrūšiuotas žvyringas smėlis su vidutine (6,1%) organinės medžiagos priemaiša
				100.0	100.0	94.2	71.0	62.4	51.7	41.4	32.9	24.0	10.4	8.9	7.2	0.4	1.2		2.579	1.652	0.56				(OH)		
7	Gr.SZ-2	6	5.7-6.3	0.0	0.0	0.0	0.0	0.0	0.0	0.1	0.2	0.1	8.3	36.9	24.5	23.9	14.9	**1.73E-06**	2.054			21.1	23.7	9.4	clSa	F_3	molingas smėlis
				100.0	100.0	100.0	100.0	100.0	100.0	99.9	99.7	99.5	91.3	54.3	29.8	5.9	3.3		2.674	1.696	0.58	21.2	14.3	0.73	(SMo)		smulkus
8	Gr.SZ-2	7	7.0-7.5	0.0	0.0	0.0	0.0	0.0	0.1	0.1	0.0	0.1	0.6	4.60	6.5	56.1			1.927			33.2	39.9	19.4	ClM	F_3	vidutinio plastiškumo molis minkštas
				100.0	100.0	100.0	100.0	100.0	99.9	99.8	99.8	99.7	99.1	94.5	88.0	31.9			2.732	1.447	0.89	33.3	20.5	0.66	(MV)		
9	Gr.SZ-2	8	8.5-9.0	0.0	0.0	0.0	5.7	5.6	9.2	12.8	12.1	18.7	23.4	3.5	3.6	4.7	5.5	**1.01E-05**	2.000			13.1			grSaFP	F_1	mažai dulkingas molingas blogai išrūšiuotas žvyringas smėlis
				100.0	100.0	100.0	94.3	88.7	79.5	66.7	54.6	35.9	12.5	9.1	5.5	0.8	1.0		2.671	1.769	0.51				(SD)		
10	Gr.SZ-3	1	0.5-1.0	0.0	0.0	0.0	1.4	0.4	1.2	1.6	1.4	1.8	21.4	30.63	17.6	18.5	8.2		1.903			12.4	23.1	9.1	clSa	F_3	molingas smėlis
				100.0	100.0	100.0	98.6	98.2	97.0	95.4	94.1	92.3	70.9	40.3	22.8	4.2	2.0		2.672	1.693	0.58	13.5	14.0	-0.06	(SMo)		smulkus

2024-07-26

Atliko: Laborantė aboratorijos vedėja

Tikrino: Vyr, spec.

Eil.Nr.	Gręžinio Nr.	Pavyzdys Nr.	Pavyzdys nuo/iki	Skaitiklyje-likęs gruntas,vardiklyje-išsijotas per sietą gruntas % Sietų akučių dydžiai, mm 63	31.5	20	6.3	4	2	1	0.6	0.4	0.2	0.125	0.063	Dulkių/molio %	Cu/Cc	Pralaidumo koeficientas m/s (sutankinto) Pralaidumo koeficientas m/d (nesutankinto)	Tankis Mg*m^{-3} ρ/ρ_s	ρ_d	poringumas n/e	Drėgnis ,% w w<0,4	Plastingumas % W_L W_P	I_P I_L	Žymuo:pagal "IGGT gruntų klasifikacija"/LST 1331:2022	Šalčiui jautrio klasė (LST 1331:2022)	Grunto pavadinimas pagal "IGGT gruntų klasifikacija 2019 / kita informacija „Matavimų rezultatai ir atitikties pareiškimas yra taikomas tik ėminiui".
11	Gr.SZ-3	2	2.5-3.0	0.0	0.0	0.0	0.0	0.3	0.6	1.0	1.5	3.4	12.0	6.5	5.5	53.6			2.139			18.0	28.4	14.2	saClL	F_3	smėlingas mažo plastiškumo molis tvirtas
				100.0	100.0	100.0	100.0	99.7	99.1	98.1	96.6	93.2	81.2	74.7	69.2	15.6			2.695	1.812	0.49	19.3	14.2	0.36	(ML)		
12	Gr.SZ-3	3	6.5-7.0	0.0	0.0	0.0	0.0	0.1	0.3	0.1	0.1	0.1	0.8	3.90	5.7	57.4			1.872			36.5	45.1	16.9	SiM	F_3	vidutinio plastiškumo dulkis minkštas
				100.0	100.0	100.0	100.0	99.9	99.6	99.5	99.4	99.3	98.5	94.6	88.9	31.5			2.735	1.372	0.99	36.8	28.2	0.51	(DV)		
13	Gr.SZ-3	5	14.5-15.0	0.0	0.0	0.0	0.0	0.1	0.2	0.4	0.4	0.8	2.8	21.50	40.9	26.5	15.4		2.058			14.8	23.7	7.5	clSa	F_3	karbonatingas (6,8%) molingas smėlis
				100.0	100.0	100.0	100.0	99.9	99.7	99.4	99.0	98.3	95.5	74.0	33.2	6.6	4.1		2.674	1.793	0.49	15.0	16.2	-0.16	(SMo)		smulkus
14	Gr.SZ-4	1	0.5-1.0	0.0	0.0	0.0	0.0	0.0	0.3	0.9	1.1	1.7	13.8	12.2	10.5	41.3			2.159			19.5	29.4	15.8	saClL	F_3	smėlingas mažo plastiškumo molis tvirtas
				100.0	100.0	100.0	100.0	100.0	99.7	98.8	97.7	96.0	82.2	70.0	59.5	18.2			2.687	1.806	0.49	20.3	13.6	0.42	(ML)		
15	Gr.SZ-4	4	6.5-7.0	0.0	0.0	0.0	0.0	0.0	0.1	0.1	0.0	0.1	0.3	1.10	1.8	60.6			1.597			57.4	65.4	18.2	SiHO	F_3	didelio plastiškumo dulkis tvirtas su vidutine (10,6%) organinės medžiagos priemaiša
				100.0	100.0	100.0	100.0	100.0	99.9	99.8	99.8	99.7	99.4	98.3	96.5	35.9			2.521	1.015	1.48	57.6	47.2	0.57	(OD)		
16	Gr.SZ-4	5	7.3-7.8	0.0	0.0	0.0	0.0	0.6	1.8	2.4	1.7	1.6	11.9	17.30	12.2	43.2	24.6		1.571			66.5	46.4	13.1	saGy	F_3	smėlinga gitija, organinės medžiagos kiekis 8,7%
				100.0	100.0	100.0	100.0	99.4	97.6	95.2	93.5	91.9	80.0	62.7	50.5	7.3	2.0		2.55	0.943	1.70	72.4	33.2	2.99	(F)		
17	Gr.SZ-4	6	9.5-10.0	0.0	0.0	0.0	0.5	0.5	1.0	1.9	4.4	14.6	62.3	5.9	2.9	5.1	2.8		2.083			18.6			Sa-F	F_1	mažai dulkingas molingas smėlis
				100.0	100.0	100.0	99.6	99.1	98.1	96.2	91.9	77.3	15.1	9.2	6.3	1.2	1.2		2.665	1.757	0.52				(SD)		vidutinio rupumo
18	Gr.SZ-4	7	12.5-13.0	0.0	0.0	0.6	5.1	2.9	3.1	5.1	6.0	15.3	43.0	6.82	3.2	6.4	6.0		2.081			16.1			Sa-F	F_1	mažai dulkingas molingas smėlis
				100.0	100.0	99.4	94.3	91.4	88.2	83.2	77.2	61.9	18.9	12.1	8.9	2.5	1.9		2.666	1.793	0.49				(SD)		vidutinio rupumo
19	Gr.SZ-4	8	15.5-16	0.0	0.0	0.0	0.0	1.3	1.8	2.0	1.9	2.5	12.3	14.70	11.6	31.2			2.241			11.5	22.6	10.8	saCIL	F_3	karbonatingas (9,4%) smėlingas mažo plastiškumo molis standus
				100.0	100.0	100.0	100.0	98.7	96.9	94.9	93.0	90.5	78.2	63.5	51.9	20.7			2.682	2.010	0.33	12.7	11.8	0.08	(ML)		
20	Gr.SZ-4	9	19.0-19.5	0.0	0.0	0.0	0.0	1.5	0.8	1.0	0.7	1.1	17.1	23.8	15.3	20.0			2.145			13.9	18.9	6.6	saCIL-SiL	F_3	karbonatingas (8,2%) smėlingas mažo plastiškumo molis ir dulkis tvirtas
				100.0	100.0	100.0	100.0	98.5	97.7	96.7	95.9	94.8	77.7	53.9	38.6	18.6			2.678	1.883	0.42	14.7	12.3	0.36	(SMo)		
21	Gr.SZ-5	4	8.5-9.0	0.0	0.0	0.0	0.0	0.8	4.2	13.8	15.5	15.8	34.4	6.16	4.7	3.7	4.0	**9.53E-05**	2.001			13.8			Sa	F_1	smėlis
				100.0	100.0	100.0	100.0	99.2	94.9	81.2	65.7	49.8	15.4	9.2	4.5	0.8	1.1		2.663	1.758	0.51				(SB)		vidutinio rupumo
22	Gr.SZ-5	5	11.0-11.5	0.0	0.0	0.0	0.0	0.1	0.1	0.0	0.1	0.1	0.4	0.60	0.7	50.9			1.933			30.1	57.1	36.0	ClH	F_2	didelio plastiškumo molis tvirtas
				100.0	100.0	100.0	100.0	99.9	99.8	99.8	99.7	99.6	99.2	98.6	97.9	47.0			2.742	1.486	0.85	30.2	21.0	0.25	(MR)		
23	Gr.SZ-6	1	0.35-0.9	0.0	0.0	4.7	13.1	2.9	2.9	3.0	3.2	6.1	27.1	10.0	5.7	14.4	67.6	**1.60E-06**	1.988			10.3	19.7	6.5	grclSa	F_3	žvyringas molingas smėlis
				100.0	100.0	95.3	82.2	79.3	76.4	73.3	70.1	64.0	37.0	27.0	21.3	6.9	5.3		2.672	1.803	0.48	16.0	13.3	0.43	(SDo)		
24	Gr.SZ-6	5	11.5-12.0	0.0	0.0	0.0	4.3	0.2	1.5	1.5	1.5	2.3	10.1	12.30	8.8	32.8			2.139			15.7	28.1	14.5	saClL	F_3	smėlingas mažo plastiškumo molis tvirtas
				100.0	100.0	100.0	95.7	95.5	94.0	92.5	91.0	88.7	78.6	66.3	57.5	24.7			2.686	1.848	0.45	17.7	13.6	0.28	(ML)		

		Pavyzdys		Skaitiklyje-likęs gruntas,vardiklyje-išsijotas per sietą gruntas %														Tankis			Drėgnis	Plastingumas			Grunto pavadinimas
				Sietų akučių dydžiai, mm														Mg*m^{-3}			,%	%			
Eil.Nr.	Gręžinio Nr.	Nr.	nuo/iki	63	31.5	20	6.3	4	2	1	0.6	0.4	0.2	0.125	0.063	Dulkių/molio %	Cu/Cc	**Pralaidumo koeficientas m/s (sutankinto)** Pralaidumo koeficientas m/d (nesutankinto)	p/p_s	p_d	poringumas n/e	w w<0,4	W_L W_P	I_P I_L	Žymuo:pagal "IGGT gruntų klasifikacija"/LST 1331:2022	Šalčiui jautrio klasė (LST 1331:2022)	**pagal "IGGT gruntų klasifikacija" 2019** / kita informacija „Matavimų rezultatai ir atitikties pareiškimas yra taikomas tik ėminiui“.
25	Gr.SZ-6	6	14.5-15.0	0.0	0.0	0.0	0.0	0.2	1.6	1.7	1.5	2.1	8.9	12.10	10.3	31.8			2.204			12.7	25.1	13.1	saCIL	F_3	karbonatingas (10,3%) smėlingas mažo plastiškumo molis standus
				100.0	100.0	100.0	100.0	99.8	98.2	96.5	95.0	92.9	84.0	71.9	61.6	29.8			2.687	1.956	0.37	13.6	12.0	0.12	(ML)		
26	Gr.SZ-8	1	0.35-0.50	0.0	0.0	3.7	5.0	2.6	2.8	2.4	2.2	5.8	40.6	7.20	15.3	9.9	9.5	**1.22E-05**	1.891			5.4			Sa-F	F_2	mažai dulkingas molingas smėlis
				100.0	100.0	96.3	91.3	88.7	85.9	83.5	81.3	75.6	35.0	27.8	12.5	2.6	1.4		2.668	1.794	0.49				(SD)		vidutinio rupumo
27	Gr.SZ-9	2	2.5-3.0	0.0	0.0	0.0	0.1	0.0	0.0	0.1	0.6	7.1	76.4	10.6	3.1	1.7	2.3	**8.66E-05**	1.705			3.1			Sa	F_1	smėlis
				100.0	100.0	100.0	99.9	99.9	99.9	99.8	99.1	92.0	15.6	5.0	1.9	0.2	1.0		2.66	1.655	0.61				(SB)		vidutinio rupumo
28	Gr.SZ-13	1	0.3-0.7	0.0	0.0	3.8	7.2	3.9	5.9	6.8	5.7	6.3	34.6	8.58	4.9	11.0	11.9	**8.01E-06**	1.959			13.6			grSa-F	F_2	mažai dulkingas molingas žvyringas smėlis su maža (3,5%) organinės medžiagos priemaiša
				100.0	100.0	96.2	89.0	85.1	79.2	72.5	66.8	60.4	25.8	17.2	12.4	1.4	2.4		2.618	1.724	0.52				(SD)		
29	Gr.SZ-13	3	5.0-5.5	0.0	0.0	0.0	0.0	0.1	0.0	0.2	0.2	0.4	27.6	32.50	15.1	20.0	8.2	**1.72E-06**	1.820			15.1	23.2	7.6	clSa	F_3	molingas smėlis
				100.0	100.0	100.0	100.0	100.0	100.0	99.8	99.6	99.2	71.7	39.2	24.1	4.1	1.9		2.672	1.582	0.69	15.2	15.7	-0.06	(SMo)		smulkus
30	Gr.SZ-16	2	1.0-2.5	0.0	0.0	0.0	0.1	0.1	0.1	0.2	0.1	0.3	33.2	29.6	15.1	18.4	6.9	**1.60E-06**	1.879			10.7	23.7	8.4	clSa	F_3	molingas smėlis
				100.0	100.0	100.0	99.9	99.7	99.6	99.4	99.3	98.9	65.8	36.2	21.1	2.6	1.8		2.671	1.698	0.57	10.8	15.3	-0.53	(SMo)		smulkus
31	Gr.SZ-19	3	5.5-6.0	0.0	0.0	0.0	0.0	0.0	0.1	0.1	0.2	0.3	20.9	32.45	17.4	24.8	7.5	**1.02E-06**	1.804			12.5	21.6	6.2	clSa	F_3	molingas smėlis
				100.0	100.0	100.0	100.0	100.0	100.0	99.9	99.8	99.5	78.6	46.2	28.8	4.0	1.4		2.674	1.604	0.67	12.6	15.4	-0.46	(SDo)		smulkus
32	Gr.SZ-25	2	2.0-2.3	0.0	0.0	0.0	0.0	0.0	0.0	0.2	0.3	0.3	7.1	45.81	21.6	20.1	8.7	**1.50E-06**	1.991			23.1	23.8	9.4	clSa	F_3	molingas smėlis
				100.0	100.0	100.0	100.0	100.0	100.0	99.8	99.6	99.3	92.3	46.4	24.9	4.8	2.3		2.673	1.617	0.65	23.3	14.4	0.95	(SMo)		smulkus
33	Gr.SZ-27	4	5.0-5.5	0.0	0.0	0.0	0.0	0.0	0.0	0.1	0.2	0.5	9.0	12.1	18.8	39.3			2.017			18.2	24.7	4.0	saSiL	F_3	smėlingas mažo plastiškumo dulkis l.standus
				100.0	100.0	100.0	100.0	100.0	100.0	99.9	99.7	99.2	90.2	78.1	59.3	20.0			2.685	1.707	0.57	18.3	20.7	-0.61	(DL)		
34	Gr.SZ-30	1	0.2-0.6	0.0	0.0	0.0	1.7	0.8	1.2	1.9	2.2	3.7	31.0	13.41	9.6	29.6	14.9	**2.03E-07**	1.848			9.4	20.7	4.9	clSa	F_3	molingas smėlis
				100.0	100.0	100.0	98.3	97.5	96.3	94.4	92.2	88.5	57.5	44.1	34.6	5.0	0.8		2.676	1.688	0.58	10.7	15.9	-1.06	(SDo)		smulkus
35	Gr.SZ-30	2	1.0-1.5	0.0	0.0	0.0	0.0	0.3	0.5	0.6	0.7	1.5	15.7	7.73	7.5	42.6			2.222			17.0	28.4	13.7	saClL	F_3	smėlingas mažo plastiškumo molis standus
				100.0	100.0	100.0	100.0	99.7	99.3	98.6	97.9	96.5	80.7	73.0	65.5	22.9			2.689	1.899	0.42	17.6	14.7	0.21	(ML)		
36	Gr.SZ-31	3	2.0-2.5	0.0	0.0	0.0	0.0	0.2	0.3	0.4	0.3	0.9	11.1	8.2	6.2	46.0			1.875			33.0	40.7	20.5	saClM	F_3	smėlingas vidutinio plastiškumo molis minkštas
				100.0	100.0	100.0	100.0	99.8	99.5	99.1	98.8	97.9	86.8	78.6	72.4	26.4			2.715	1.409	0.93	33.7	20.2	0.66	(MV)		
37	Gr.SZ-31	5	5.0-5.5	0.0	0.0	0.0	0.5	0.2	0.9	4.6	9.1	22.4	38.2	6.40	5.4	10.2	8.6	**1.02E-05**	2.091			21.9			Sa-F	F_2	mažai dulkingas molingas smėlis
				100.0	100.0	100.0	99.5	99.3	98.4	93.8	84.7	62.3	24.0	17.6	12.2	2.0	2.9		2.667	1.716	0.55				(SD)		vidutinio rupumo

		Pavyzdys		Skaitiklyje-likęs gruntas,vardiklyje-išsijotas per sietą gruntas %														Tankis			Drėgnis	Plastingumas				Grunto pavadinimas
				Sietų akučių dydžiai, mm														Mg*m^{-3}			,%	%				
Eil.Nr.	Gręžinio Nr.	Nr.	nuo/iki	63	31.5	20	6.3	4	2	1	0.6	0.4	0.2	0.125	0.063	Dulkių/molio %	Cu/Cc	**Pralaidumo koeficientas m/s (sutankinto)** Pralaidumo koeficientas m/d (nesutankinto)	p/p_s	p_d	poringumas n/e	w w<0,4	W_L W_P	I_P I_L	Žymuo:pagal "IGGT gruntų klasifikacija"/LST 1331:2022	Šalčiui įjautrio klasė (LST 1331:2022)	**pagal "IGGT gruntų klasifikacija" 2019** / kita informacija „Matavimų rezultatai ir atitikties pareiškimas yra taikomas tik ėminiui“.
38	Gr.SZ-33	3	4.5-5.0	0.0	0.0	0.0	0.0	0.0	0.4	0.5	0.4	1.7	38.6	12.30	4.8	32.5	79.1		1.989			24.7	32.4	11.0	saClLO	F_3	smėlingas mažo plastiškumo molis tvirtas su vidutine (6,2%) organinės medžiagos priemaiša
				100.0	100.0	100.0	100.0	100.0	99.6	99.1	98.7	97.0	58.4	46.1	41.3	8.8	1.9		2.587	1.595	0.62	25.5	21.4	0.37	(OM)		
39	Gr.SZ-36	3	3.6-4.0	0.0	0.0	0.0	0.0	0.0	0.2	0.2	0.1	0.3	3.5	3.60	3.4	52.2			1.796			38.3	45.5	15.5	SiM	F_3	vidutinio plastiškumo dulkis tvirtas
				100.0	100.0	100.0	100.0	100.0	99.8	99.6	99.5	99.2	95.7	92.1	88.7	36.5			2.701	1.299	1.08	38.6	30.0	0.55	(DV)		
40	Gr.SZ-36	4	4.5.-5.0	0.0	0.0	0.0	0.0	0.0	0.0	0.3	0.3	0.8	53.3	21.4	9.8	12.0	7.2	**9.54E-06**	2.086			20.4			Sa-F	F_2	mažai dulkingas molingas smėlis
				100.0	100.0	100.0	100.0	100.0	100.0	99.8	99.5	98.8	45.5	24.1	14.3	2.3	2.0		2.689	1.733	0.55				(SD)		vidutinio rupumo

Granuliometrinės sudėties pasiskirstymo kreivės
(LST EN ISO 17892-4:2017)

Užsakymo Reg. Nr.	Nr 24-0460
Objekto pav.	Objekto pavadinimas: Valstybinės reikšmės krašto kelio Nr. 141 Kaunas-Jurbarkas-Šilutė-Klaipėda ruožo nuo 126,273 iki 127,377 km rekonstravimas. 240085GEO_GT01-01 (1 užsakymas)

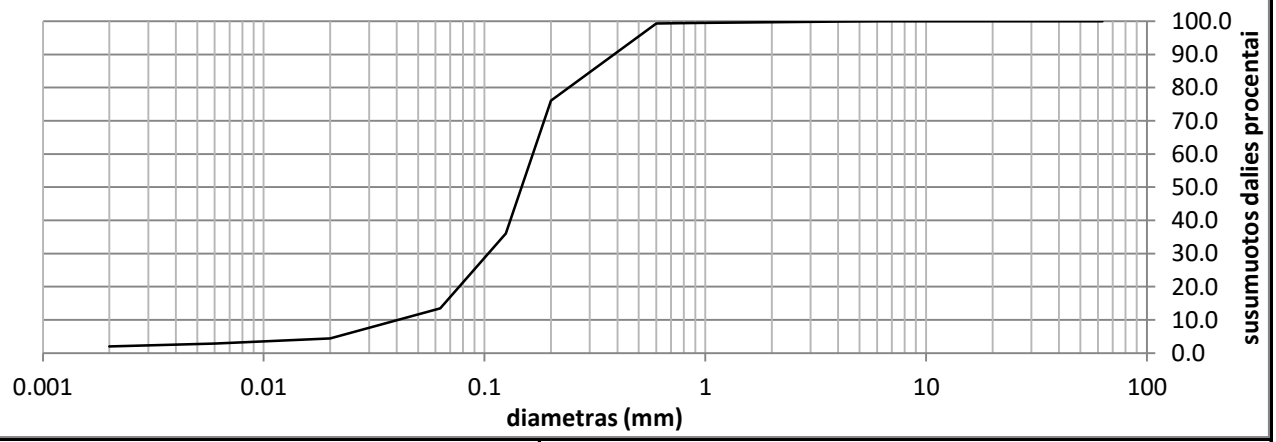

Grunto pavadinimas pagal ISO 14688-2:2018			Sa-F					
Gręžinio Nr.	Bandinio Nr.	Paėmimo gylis	d_{10}	d_{30}	d_{50}	d_{60}	C_U	C_C
Gr.SZ-1	1	1.5-2.0	0.0407	0.1041	0.1473	0.1656	4.1	1.6

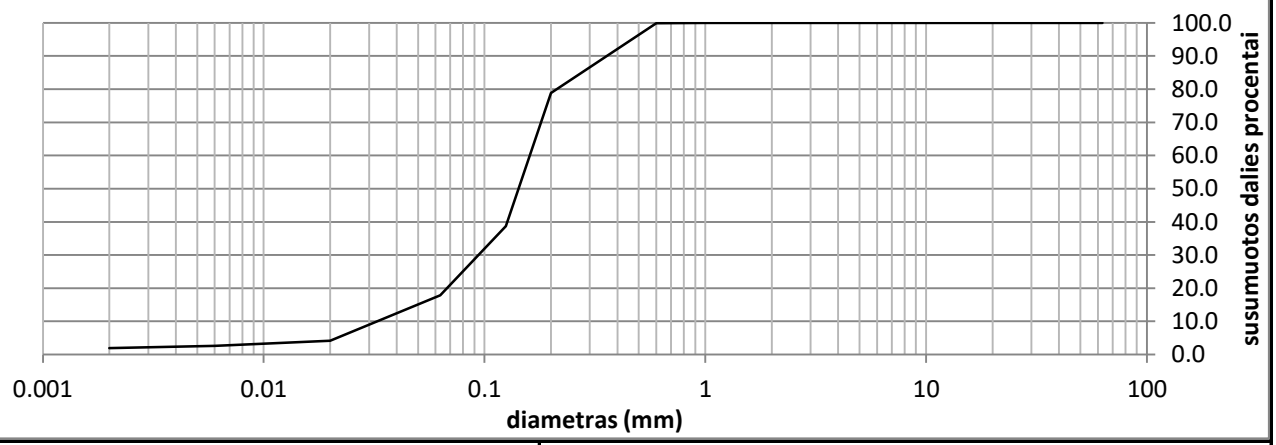

Grunto pavadinimas pagal ISO 14688-2:2018			clSa					
Gręžinio Nr.	Bandinio Nr.	Paėmimo gylis	d_{10}	d_{30}	d_{50}	d_{60}	C_U	C_C
Gr.SZ-1	2	7.0-7.5	0.0325	0.0939	0.1427	0.1604	4.9	1.7

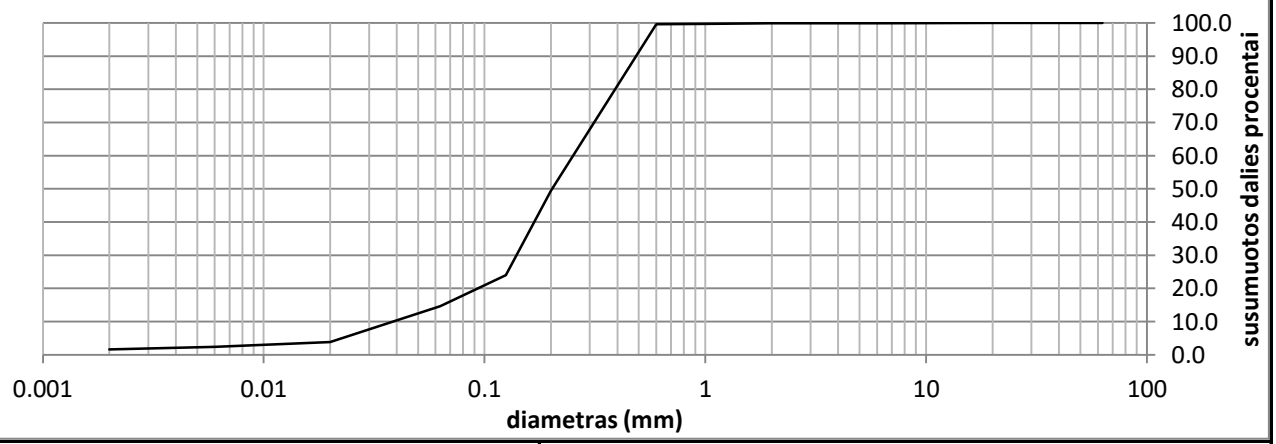

Grunto pavadinimas pagal ISO 14688-2:2018			Sa-F					
Gręžinio Nr.	Bandinio Nr.	Paėmimo gylis	d_{10}	d_{30}	d_{50}	d_{60}	C_U	C_C
Gr.SZ-1	3	8.0-8.5	0.0386	0.1396	0.2023	0.2519	6.5	2.0

Granuliometrinės sudėties pasiskirstymo kreivės
(LST EN ISO 17892-4:2017)

Užsakymo Reg. Nr.	Nr 24-0460
Objekto pav.	Objekto pavadinimas: Valstybinės reikšmės krašto kelio Nr. 141 Kaunas-Jurbarkas-Šilutė-Klaipėda ruožo nuo 126,273 iki 127,377 km rekonstravimas. 240085GEO_GT01-01 (1 užsakymas)

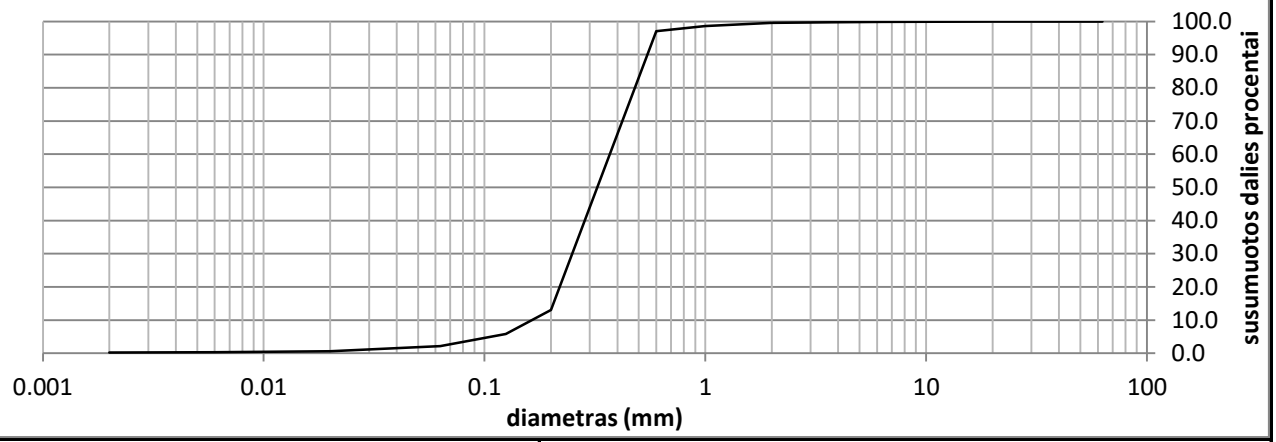

Grunto pavadinimas pagal ISO 14688-2:2018			Sa					
Gręžinio Nr.	Bandinio Nr.	Paėmimo gylis	d_{10}	d_{30}	d_{50}	d_{60}	C_U	C_C
Gr.SZ-1	4	10.0-10.5	0.1642	0.2497	0.3243	0.3696	2.3	1.0

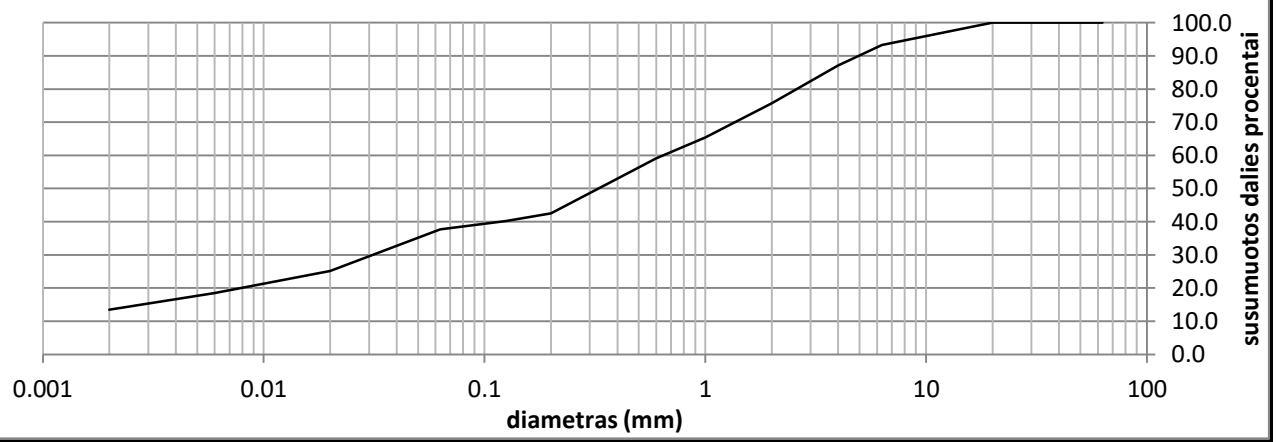

Grunto pavadinimas pagal ISO 14688-2:2018			grsaSiL					
Gręžinio Nr.	Bandinio Nr.	Paėmimo gylis	d_{10}	d_{30}	d_{50}	d_{60}	C_U	C_C
Gr.SZ-1	7	17.5-18.0	0.0000	0.0312	0.3285	0.6454	0.0	0.0

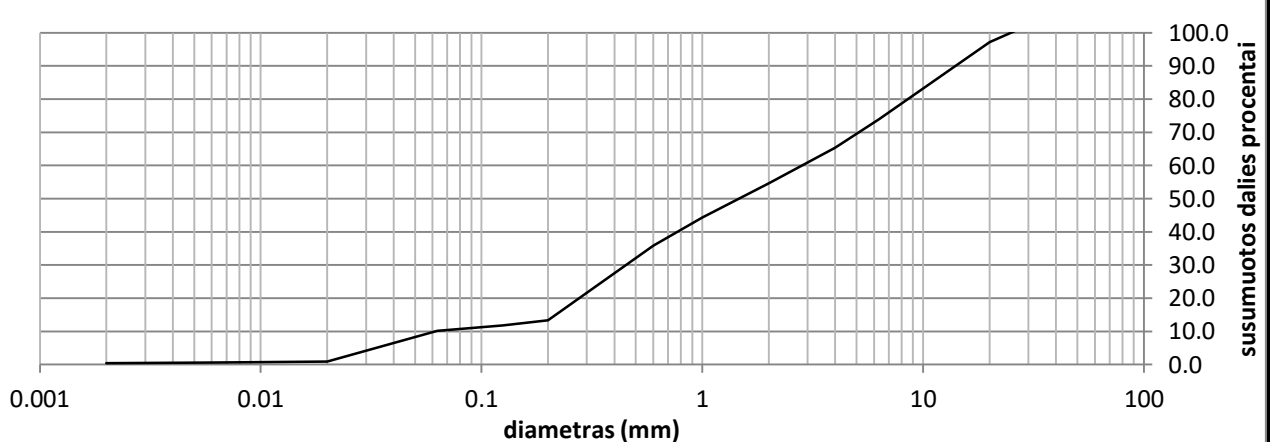

Grunto pavadinimas pagal ISO 14688-2:2018			grSaFWO					
Gręžinio Nr.	Bandinio Nr.	Paėmimo gylis	d_{10}	d_{30}	d_{50}	d_{60}	C_U	C_C
Gr.SZ-2	1	0.1-0.6	0.0620	0.4513	1.4652	2.8341	45.7	1.2

Granuliometrinės sudėties pasiskirstymo kreivės
(LST EN ISO 17892-4:2017)

Užsakymo Reg. Nr.	Nr 24-0460
Objekto pav.	Objekto pavadinimas: Valstybinės reikšmės krašto kelio Nr. 141 Kaunas-Jurbarkas-Šilutė-Klaipėda ruožo nuo 126,273 iki 127,377 km rekonstravimas. 240085GEO_GT01-01 (1 užsakymas)

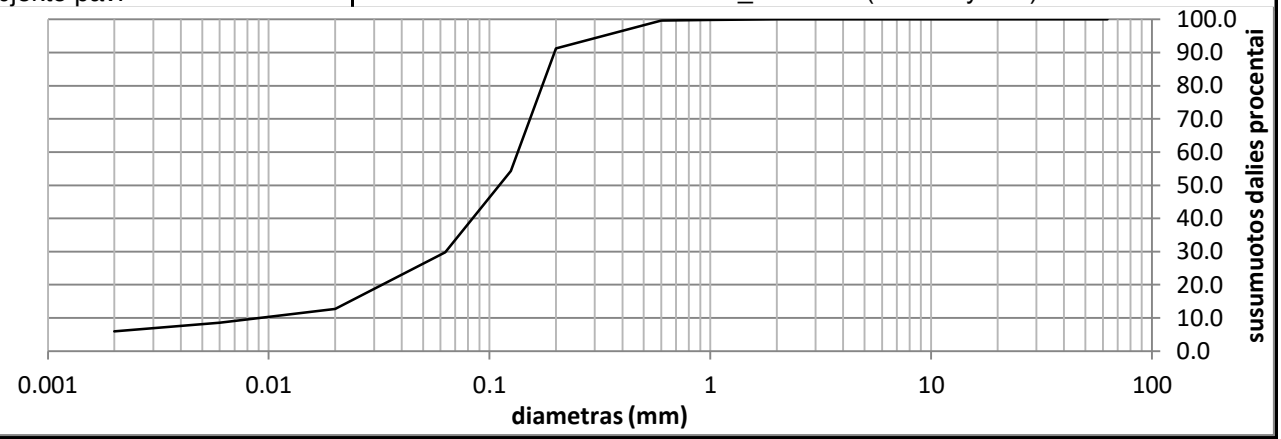

Grunto pavadinimas pagal ISO 14688-2:2018			clSa					
Gręžinio Nr.	Bandinio Nr.	Paėmimo gylis	d_{10}	d_{30}	d_{50}	d_{60}	C_U	C_C
Gr.SZ-2	6	5.7-6.3	0.0090	0.0634	0.1108	0.1343	14.9	3.3

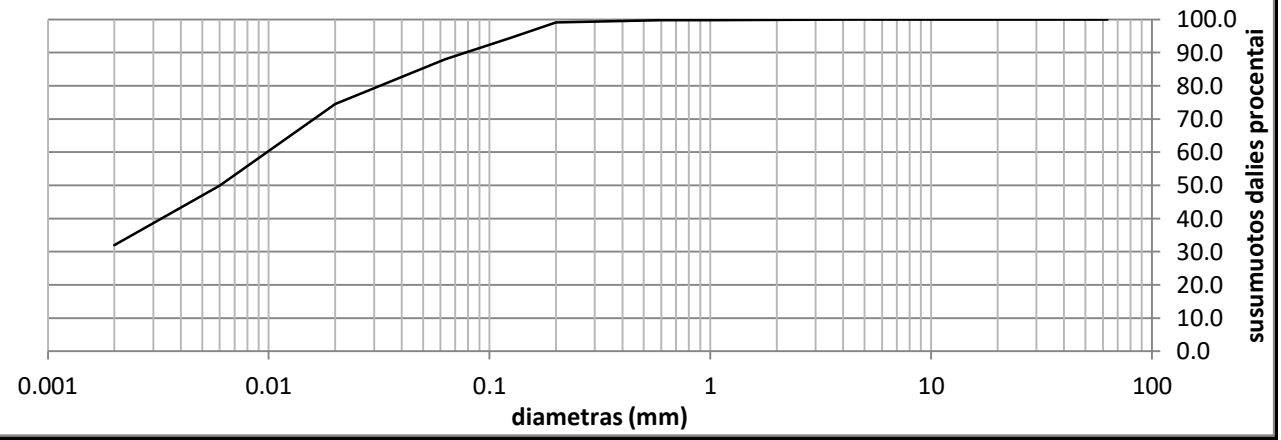

Grunto pavadinimas pagal ISO 14688-2:2018			ClM					
Gręžinio Nr.	Bandinio Nr.	Paėmimo gylis	d_{10}	d_{30}	d_{50}	d_{60}	C_U	C_C
Gr.SZ-2	7	7.0-7.5	0.0000	#REF!	0.0060	0.0098	0.0	0.0

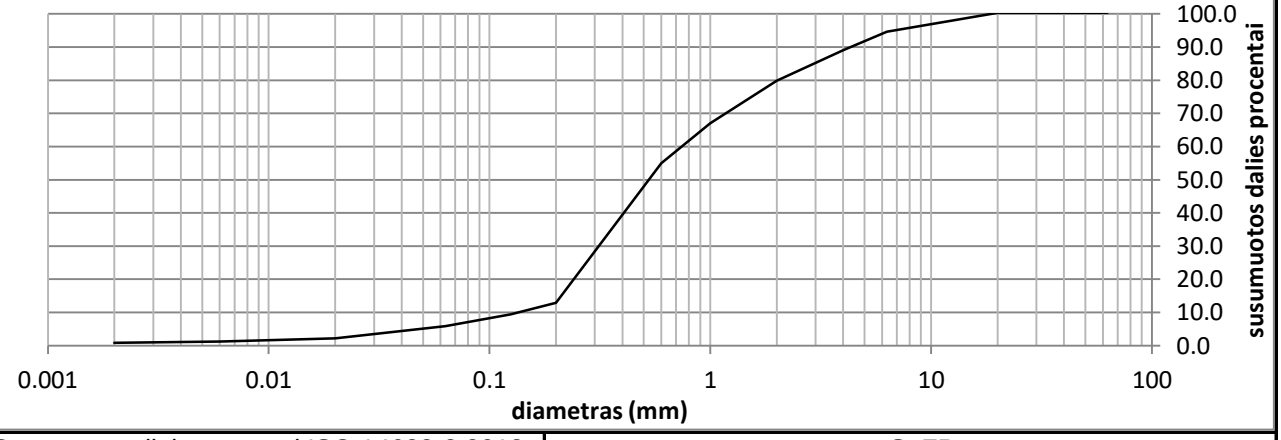

Grunto pavadinimas pagal ISO 14688-2:2018			grSaFP					
Gręžinio Nr.	Bandinio Nr.	Paėmimo gylis	d_{10}	d_{30}	d_{50}	d_{60}	C_U	C_C
Gr.SZ-2	8	8.5-9.0	0.1358	0.3127	0.5271	0.7425	5.5	1.0

Granuliometrinės sudėties pasiskirstymo kreivės
(LST EN ISO 17892-4:2017)

Užsakymo Reg. Nr.	Nr 24-0460
Objekto pav.	Objekto pavadinimas: Valstybinės reikšmės krašto kelio Nr. 141 Kaunas-Jurbarkas-Šilutė-Klaipėda ruožo nuo 126,273 iki 127,377 km rekonstravimas. 240085GEO_GT01-01 (1 užsakymas)

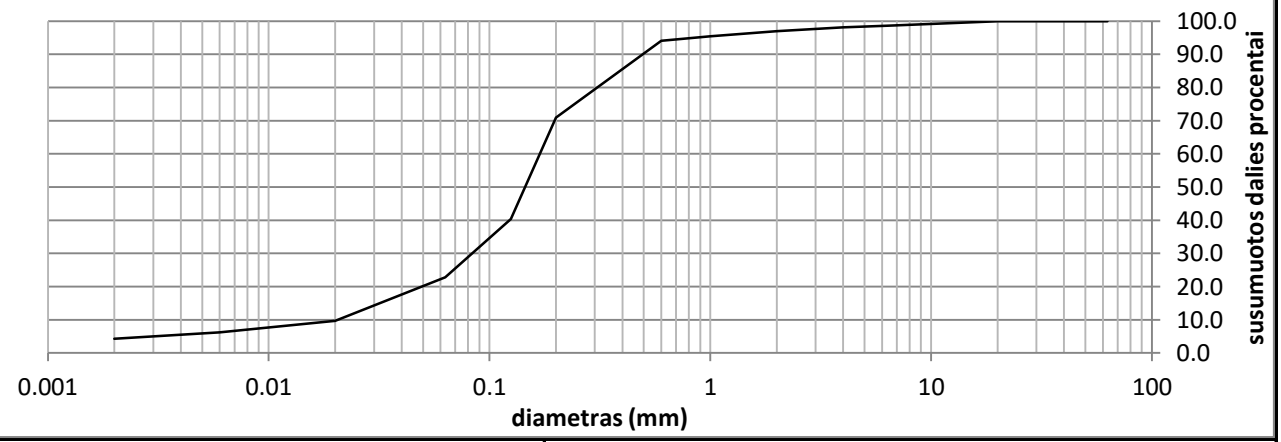

Grunto pavadinimas pagal ISO 14688-2:2018			clSa					
Gręžinio Nr.	Bandinio Nr.	Paėmimo gylis	d_{10}	d_{30}	d_{50}	d_{60}	C_U	C_C
Gr.SZ-3	1	0.5-1.0	0.0205	0.0836	0.1450	0.1691	8.2	2.0

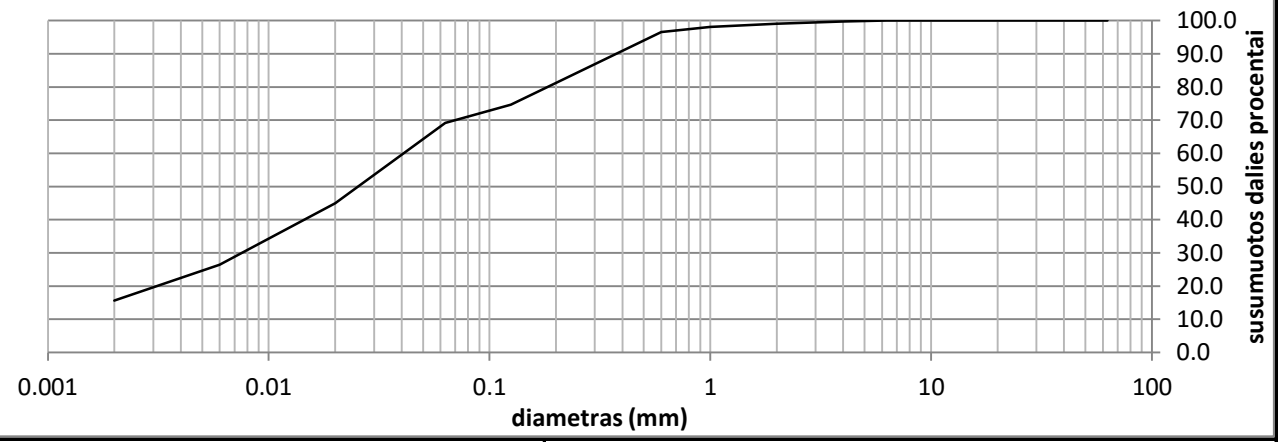

Grunto pavadinimas pagal ISO 14688-2:2018			saClL					
Gręžinio Nr.	Bandinio Nr.	Paėmimo gylis	d_{10}	d_{30}	d_{50}	d_{60}	C_U	C_C
Gr.SZ-3	2	2.5-3.0	0.0000	0.0076	0.0254	0.0407	0.0	0.0

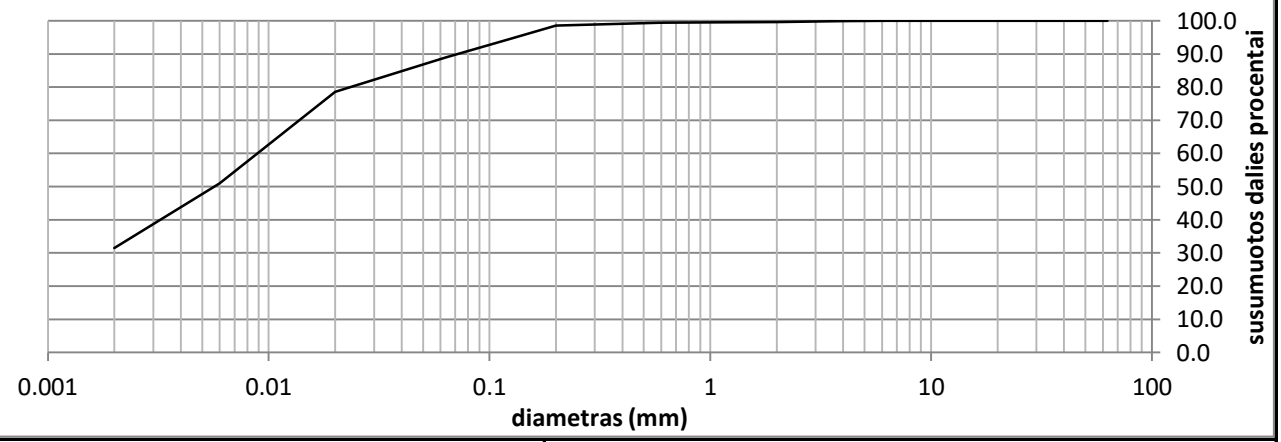

Grunto pavadinimas pagal ISO 14688-2:2018			SiM					
Gręžinio Nr.	Bandinio Nr.	Paėmimo gylis	d_{10}	d_{30}	d_{50}	d_{60}	C_U	C_C
Gr.SZ-3	3	6.5-7.0	0.0000	#REF!	0.0057	0.0089	0.0	0.0

Užsakymo Reg. Nr.	Nr 24-0460
Objekto pav.	Objekto pavadinimas: Valstybinės reikšmės krašto kelio Nr. 141 Kaunas-Jurbarkas-Šilutė-Klaipėda ruožo nuo 126,273 iki 127,377 km rekonstravimas. 240085GEO_GT01-01 (1 užsakymas)

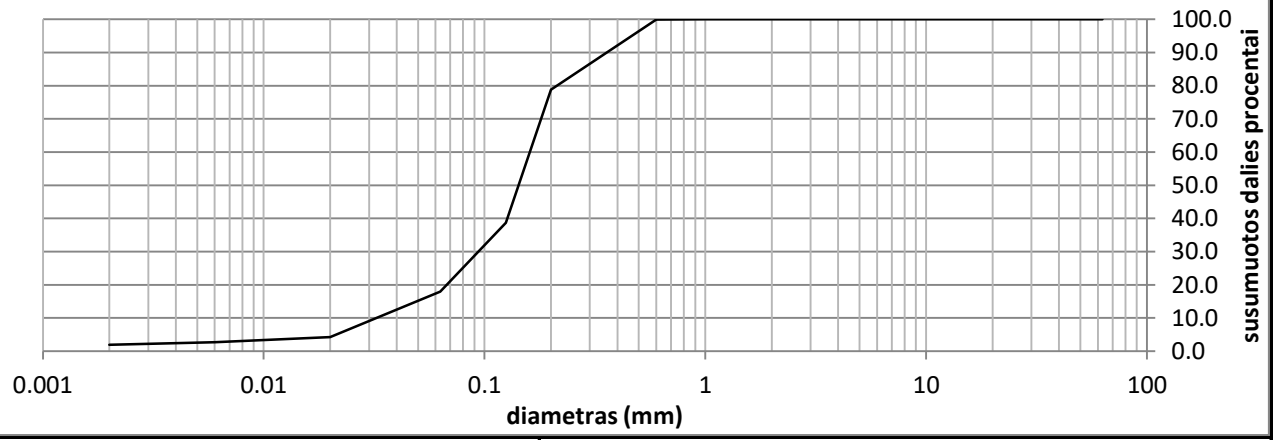

Grunto pavadinimas pagal ISO 14688-2:2018			clSa					
Gręžinio Nr.	Bandinio Nr.	Paėmimo gylis	d_{10}	d_{30}	d_{50}	d_{60}	C_U	C_C
Gr.SZ-3	5	14.5-15.0	0.0064	0.0511	0.0836	0.0988	15.4	4.1

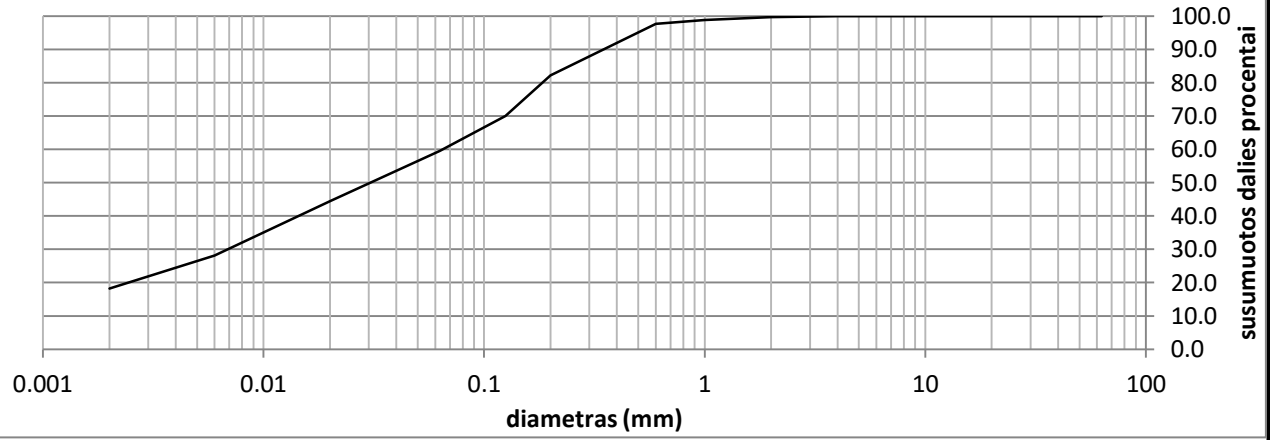

Grunto pavadinimas pagal ISO 14688-2:2018			saClL					
Gręžinio Nr.	Bandinio Nr.	Paėmimo gylis	d_{10}	d_{30}	d_{50}	d_{60}	C_U	C_C
Gr.SZ-4	1	0.5-1.0	0.0000	0.0069	0.0305	0.0651	0.0	0.0

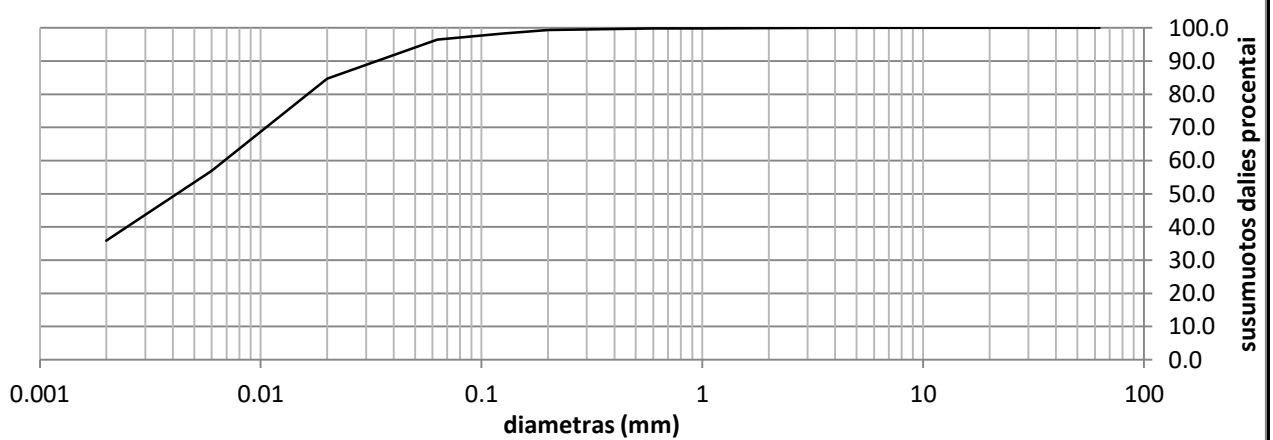

Grunto pavadinimas pagal ISO 14688-2:2018			SiHO					
Gręžinio Nr.	Bandinio Nr.	Paėmimo gylis	d_{10}	d_{30}	d_{50}	d_{60}	C_U	C_C
Gr.SZ-4	4	6.5-7.0	0.0000	0.0000	0.0042	0.0069	0.0	0.0

Užsakymo Reg. Nr.	Nr 24-0460
Objekto pav.	Objekto pavadinimas: Valstybinės reikšmės krašto kelio Nr. 141 Kaunas-Jurbarkas-Šilutė-Klaipėda ruožo nuo 126,273 iki 127,377 km rekonstravimas. 240085GEO_GT01-01 (1 užsakymas)

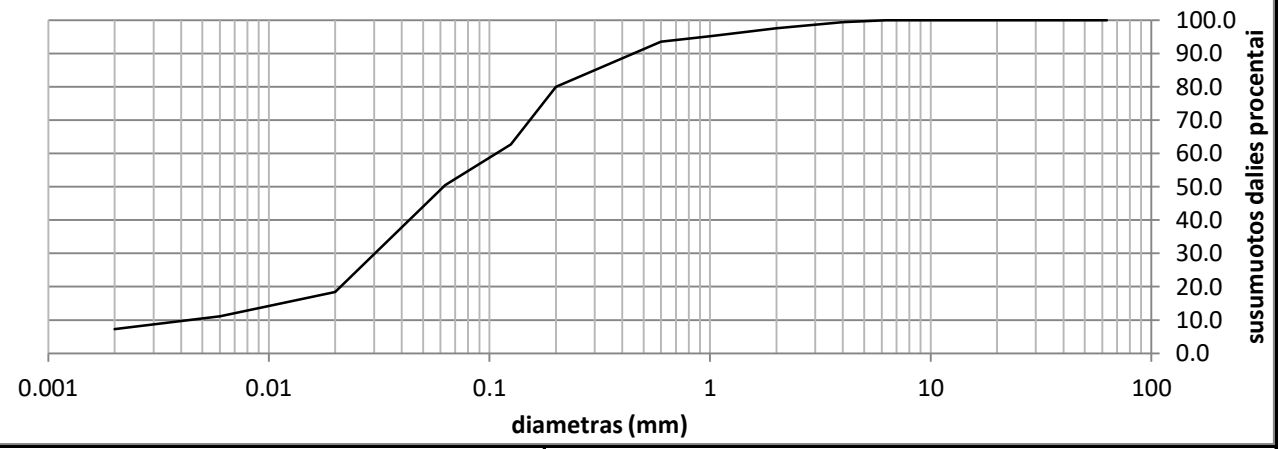

Grunto pavadinimas pagal ISO 14688-2:2018			saGy					
Gręžinio Nr.	Bandinio Nr.	Paėmimo gylis	d_{10}	d_{30}	d_{50}	d_{60}	C_U	C_C
Gr.SZ-4	5	7.3-7.8	0.0044	0.0303	0.0619	0.1074	24.6	2.0

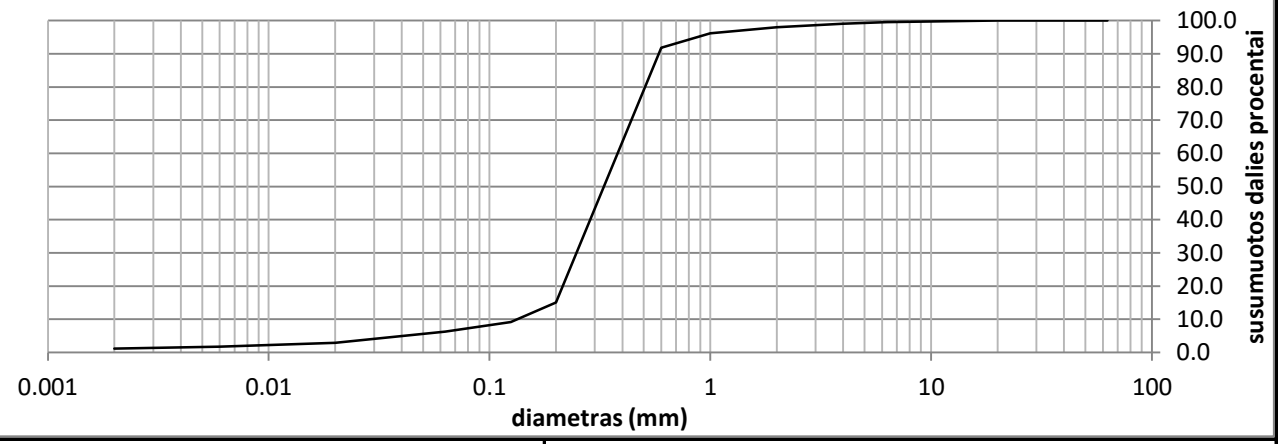

Grunto pavadinimas pagal ISO 14688-2:2018			Sa-F					
Gręžinio Nr.	Bandinio Nr.	Paėmimo gylis	d_{10}	d_{30}	d_{50}	d_{60}	C_U	C_C
Gr.SZ-4	6	9.5-10.0	0.1338	0.2477	0.3297	0.3804	2.8	1.2

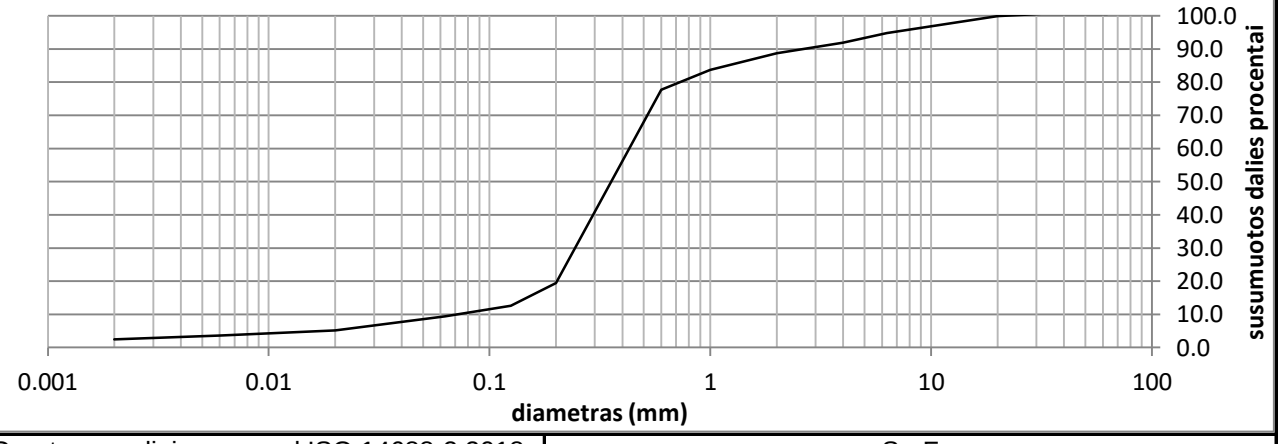

Grunto pavadinimas pagal ISO 14688-2:2018			Sa-F					
Gręžinio Nr.	Bandinio Nr.	Paėmimo gylis	d_{10}	d_{30}	d_{50}	d_{60}	C_U	C_C
Gr.SZ-4	7	12.5-13.0	0.0716	0.2441	0.3560	0.4298	6.0	1.9

Užsakymo Reg. Nr.	Nr 24-0460
Objekto pav.	Objekto pavadinimas: Valstybinės reikšmės krašto kelio Nr. 141 Kaunas-Jurbarkas-Šilutė-Klaipėda ruožo nuo 126,273 iki 127,377 km rekonstravimas. 240085GEO_GT01-01 (1 užsakymas)

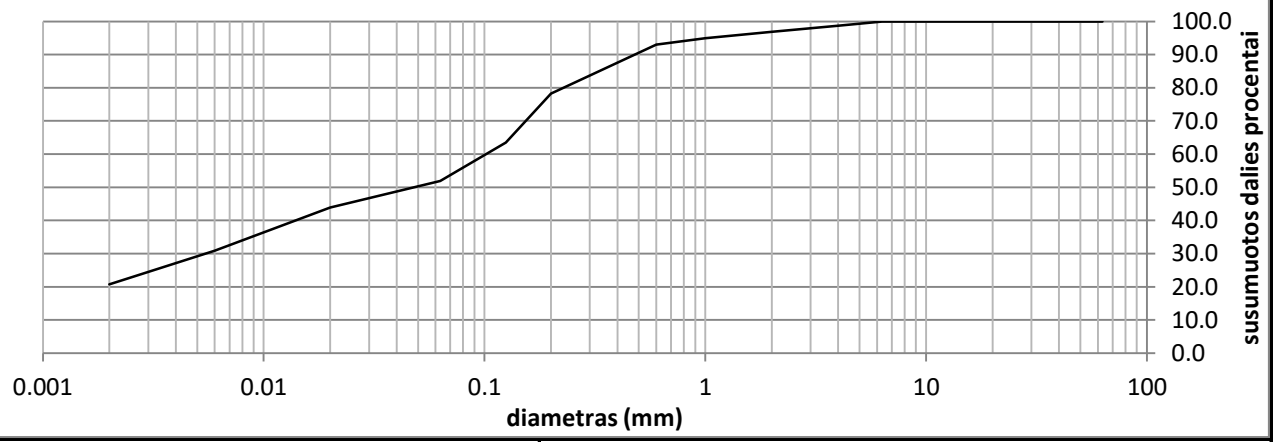

Grunto pavadinimas pagal ISO 14688-2:2018			saCIL					
Gręžinio Nr.	Bandinio Nr.	Paėmimo gylis	d_{10}	d_{30}	d_{50}	d_{60}	C_U	C_C
Gr.SZ-4	8	15.5-16	0.0000	0.0055	0.0480	0.1017	0.0	0.0

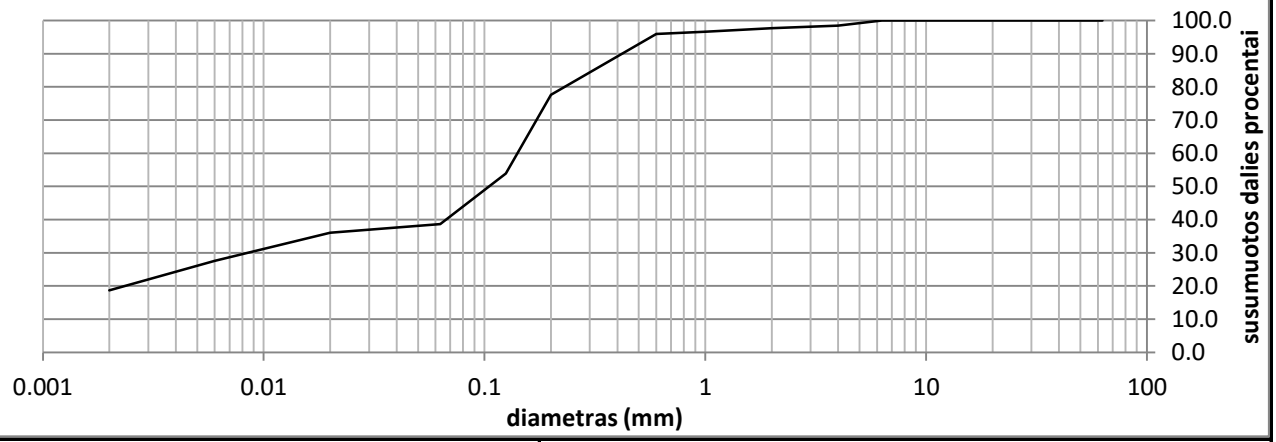

Grunto pavadinimas pagal ISO 14688-2:2018			saCIL-SiL					
Gręžinio Nr.	Bandinio Nr.	Paėmimo gylis	d_{10}	d_{30}	d_{50}	d_{60}	C_U	C_C
Gr.SZ-4	9	19.0-19.5	0.0000	0.0085	0.1051	0.1411	0.0	0.0

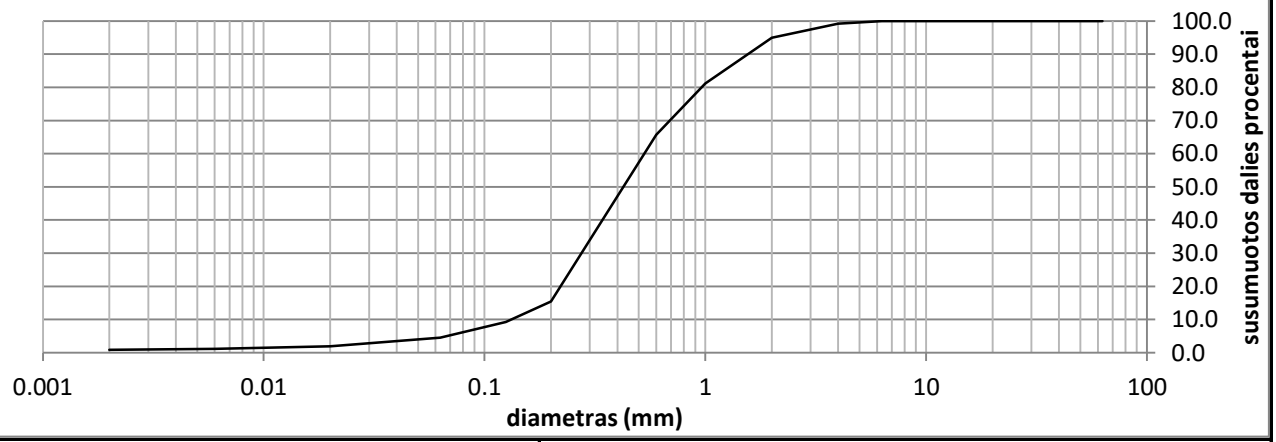

Grunto pavadinimas pagal ISO 14688-2:2018			Sa					
Gręžinio Nr.	Bandinio Nr.	Paėmimo gylis	d_{10}	d_{30}	d_{50}	d_{60}	C_U	C_C
Gr.SZ-5	4	8.5-9.0	0.1325	0.2752	0.4260	0.5300	4.0	1.1

Granuliometrinės sudėties pasiskirstymo kreivės
(LST EN ISO 17892-4:2017)

Užsakymo Reg. Nr.	Nr 24-0460
Objekto pav.	Objekto pavadinimas: Valstybinės reikšmės krašto kelio Nr. 141 Kaunas-Jurbarkas-Šilutė-Klaipėda ruožo nuo 126,273 iki 127,377 km rekonstravimas. 240085GEO_GT01-01 (1 užsakymas)

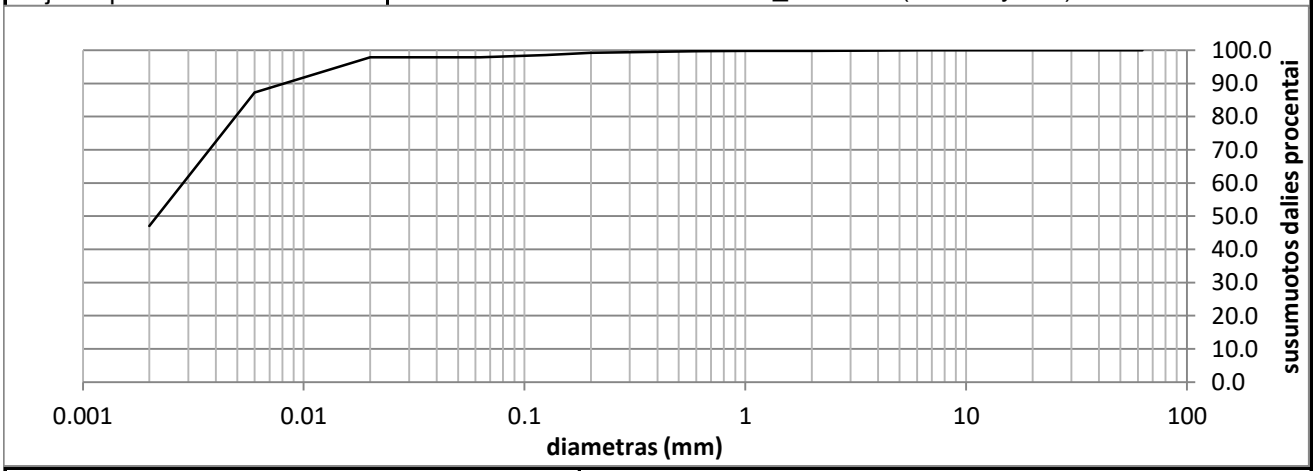

Grunto pavadinimas pagal ISO 14688-2:2018			ClH					
Gręžinio Nr.	Bandinio Nr.	Paėmimo gylis	d_{10}	d_{30}	d_{50}	d_{60}	C_U	C_C
Gr.SZ-5	5	11.0-11.5	0.0000	#REF!	0.0022	0.0029	0.0	0.0

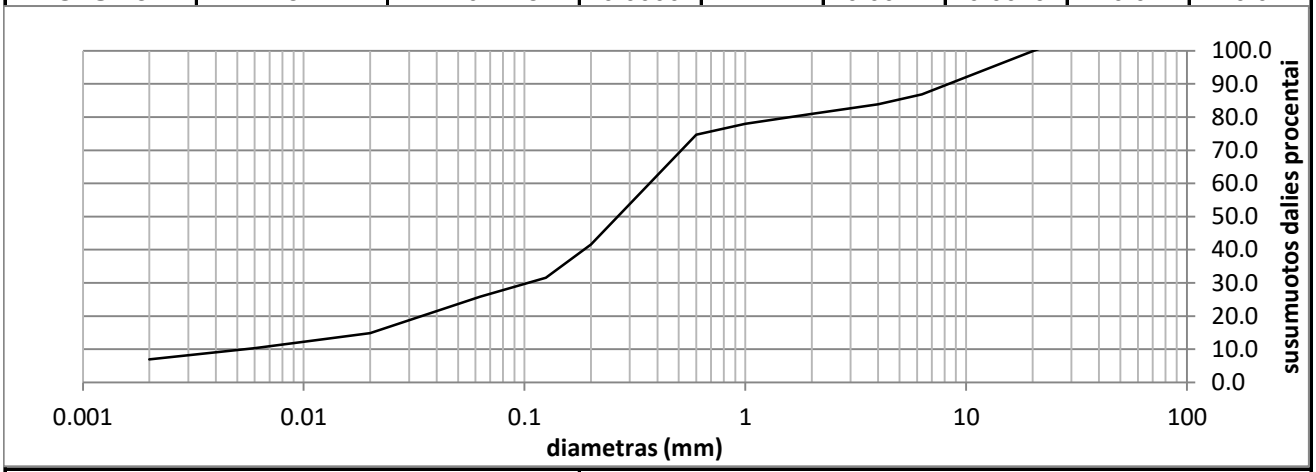

Grunto pavadinimas pagal ISO 14688-2:2018			grclSa					
Gręžinio Nr.	Bandinio Nr.	Paėmimo gylis	d_{10}	d_{30}	d_{50}	d_{60}	C_U	C_C
Gr.SZ-6	1	0.35-0.9	0.0055	0.1033	0.2645	0.3685	67.6	5.3

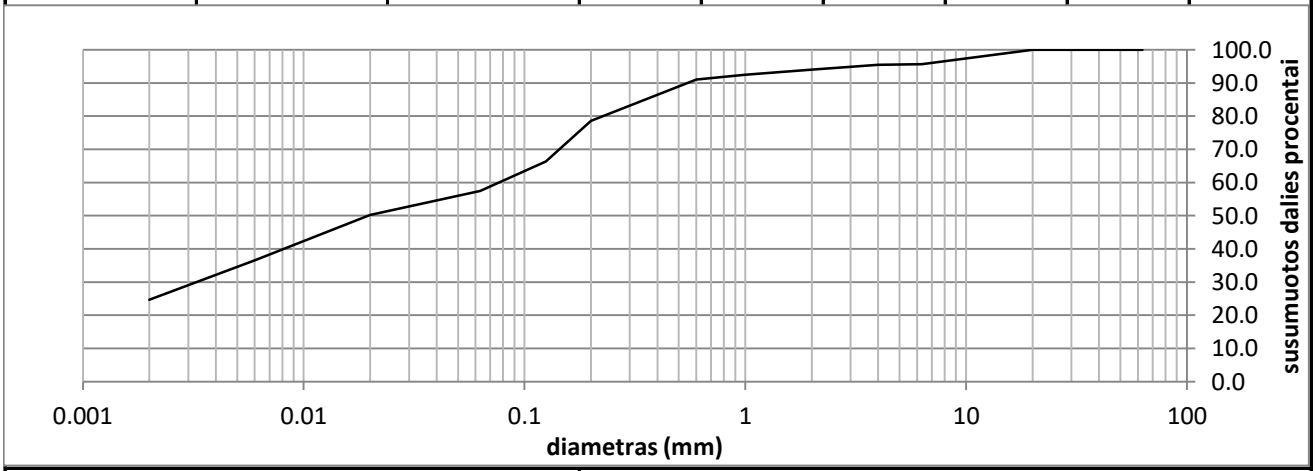

Grunto pavadinimas pagal ISO 14688-2:2018			saClL					
Gręžinio Nr.	Bandinio Nr.	Paėmimo gylis	d_{10}	d_{30}	d_{50}	d_{60}	C_U	C_C
Gr.SZ-6	5	11.5-12.0	0.0000	0.0033	0.0196	0.0765	0.0	0.0

Užsakymo Reg. Nr.	Nr 24-0460
Objekto pav.	Objekto pavadinimas: Valstybinės reikšmės krašto kelio Nr. 141 Kaunas-Jurbarkas-Šilutė-Klaipėda ruožo nuo 126,273 iki 127,377 km rekonstravimas. 240085GEO_GT01-01 (1 užsakymas)

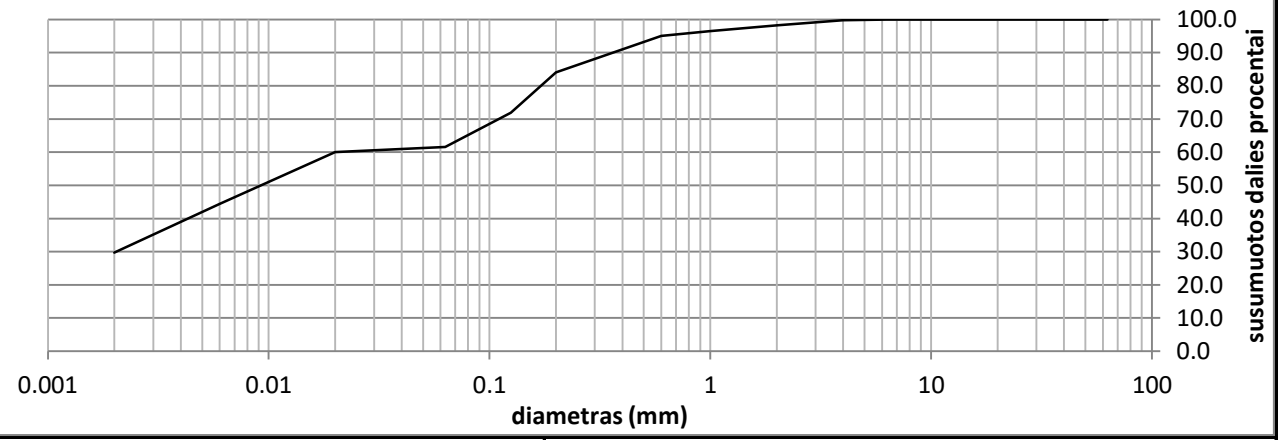

Grunto pavadinimas pagal ISO 14688-2:2018			saCIL					
Gręžinio Nr.	Bandinio Nr.	Paėmimo gylis	d_{10}	d_{30}	d_{50}	d_{60}	C_U	C_C
Gr.SZ-6	6	14.5-15.0	0.0000	0.0020	0.0093	0.0199	0.0	0.0

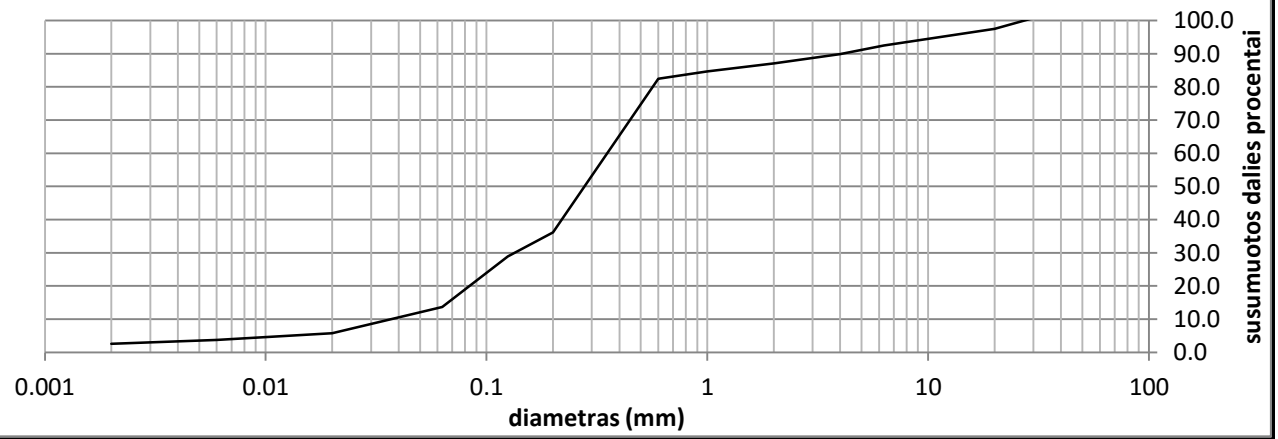

Grunto pavadinimas pagal ISO 14688-2:2018			Sa-F					
Gręžinio Nr.	Bandinio Nr.	Paėmimo gylis	d_{10}	d_{30}	d_{50}	d_{60}	C_U	C_C
Gr.SZ-8	1	0.35-0.50	0.0371	0.1339	0.2777	0.3520	9.5	1.4

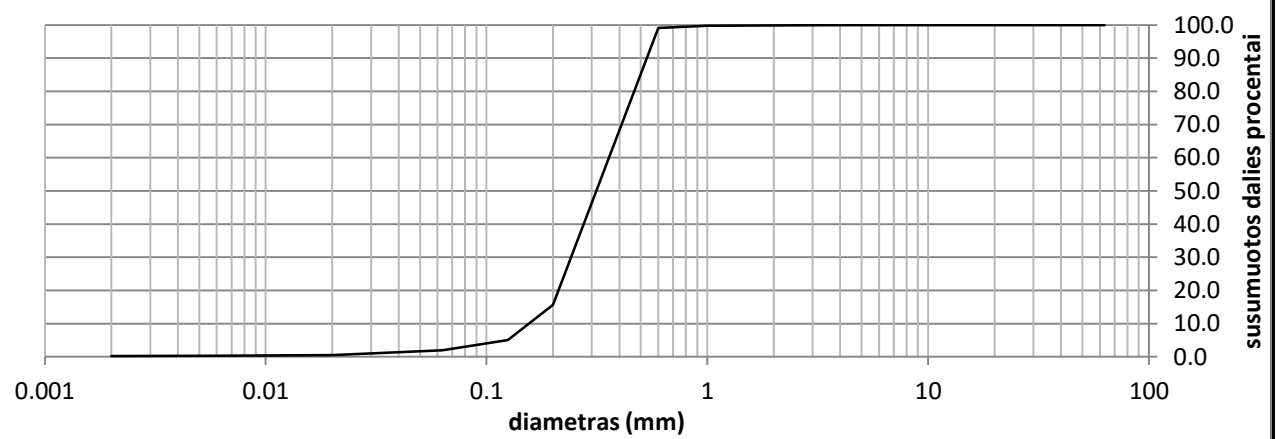

Grunto pavadinimas pagal ISO 14688-2:2018			Sa					
Gręžinio Nr.	Bandinio Nr.	Paėmimo gylis	d_{10}	d_{30}	d_{50}	d_{60}	C_U	C_C
Gr.SZ-9	2	2.5-3.0	0.1557	0.2416	0.3143	0.3585	2.3	1.0

Užsakymo Reg. Nr.	Nr 24-0460
Objekto pav.	Objekto pavadinimas: Valstybinės reikšmės krašto kelio Nr. 141 Kaunas-Jurbarkas-Šilutė-Klaipėda ruožo nuo 126,273 iki 127,377 km rekonstravimas. 240085GEO_GT01-01 (1 užsakymas)

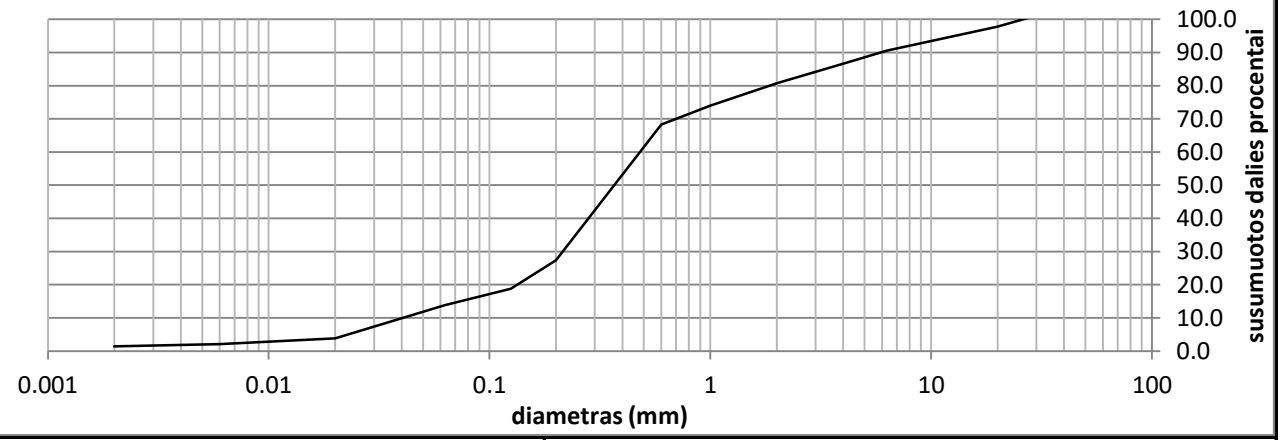

Grunto pavadinimas pagal ISO 14688-2:2018			grSa-F					
Gręžinio Nr.	Bandinio Nr.	Paėmimo gylis	d_{10}	d_{30}	d_{50}	d_{60}	C_U	C_C
Gr.SZ-13	1	0.3-0.7	0.0405	0.2148	0.3674	0.4805	11.9	2.4

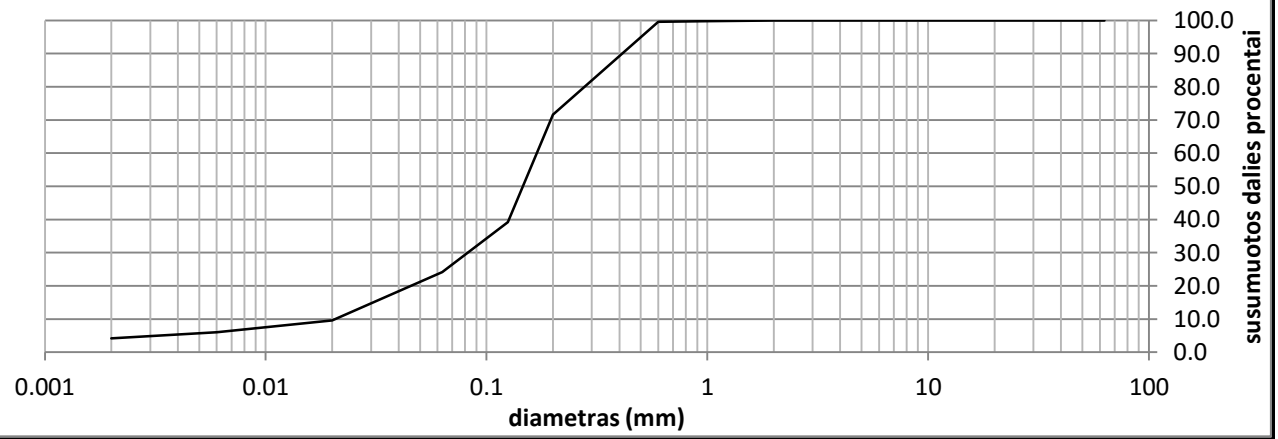

Grunto pavadinimas pagal ISO 14688-2:2018			clSa					
Gręžinio Nr.	Bandinio Nr.	Paėmimo gylis	d_{10}	d_{30}	d_{50}	d_{60}	C_U	C_C
Gr.SZ-13	3	5.0-5.5	0.0206	0.0824	0.1462	0.1690	8.2	1.9

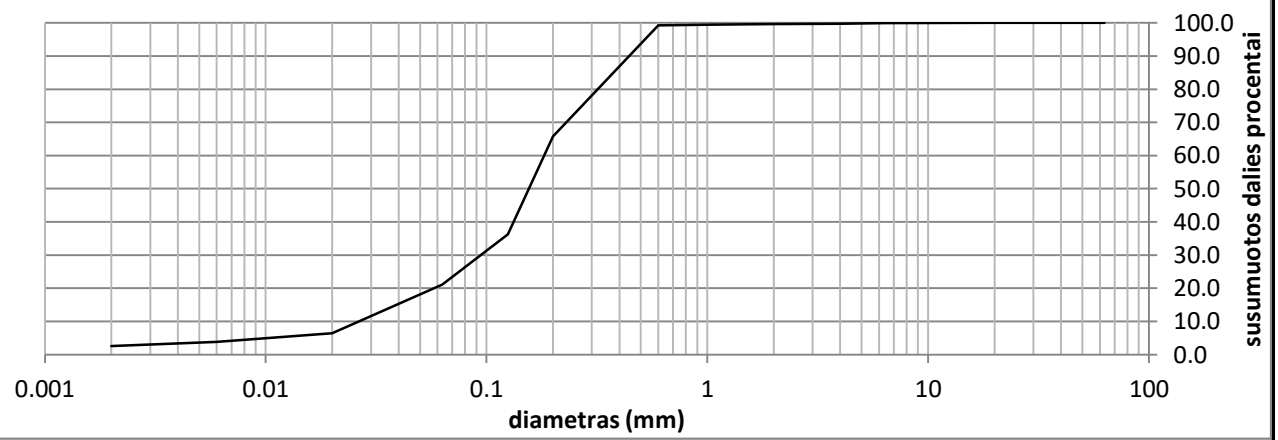

Grunto pavadinimas pagal ISO 14688-2:2018			clSa					
Gręžinio Nr.	Bandinio Nr.	Paėmimo gylis	d_{10}	d_{30}	d_{50}	d_{60}	C_U	C_C
Gr.SZ-16	2	1.0-2.5	0.0265	0.0943	0.1556	0.1824	6.9	1.8

Granuliometrinės sudėties pasiskirstymo kreivės
(LST EN ISO 17892-4:2017)

Užsakymo Reg. Nr.	Nr 24-0460
Objekto pav.	Objekto pavadinimas: Valstybinės reikšmės krašto kelio Nr. 141 Kaunas-Jurbarkas-Šilutė-Klaipėda ruožo nuo 126,273 iki 127,377 km rekonstravimas. 240085GEO_GT01-01 (1 užsakymas)

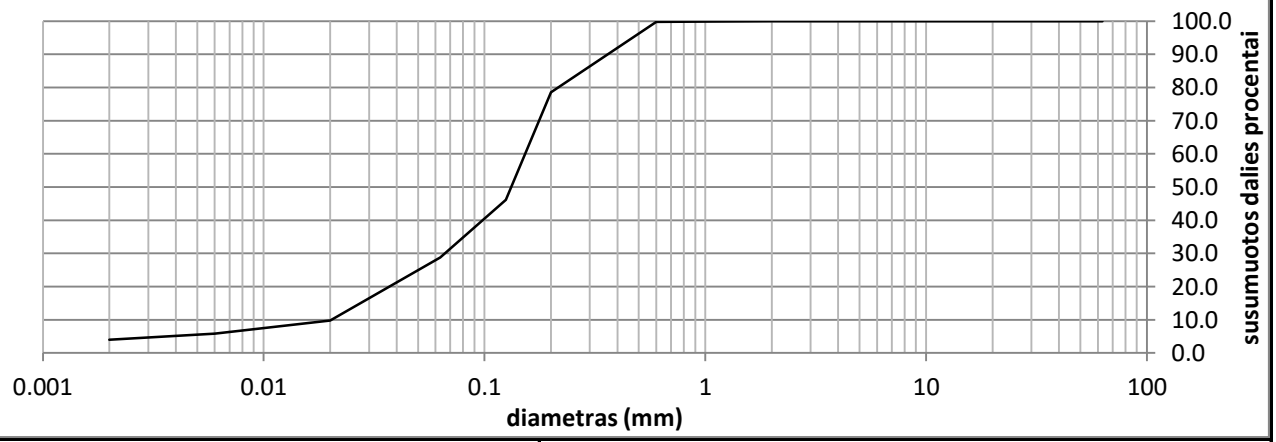

Grunto pavadinimas pagal ISO 14688-2:2018			clSa					
Gręžinio Nr.	Bandinio Nr.	Paėmimo gylis	d_{10}	d_{30}	d_{50}	d_{60}	C_U	C_C
Gr.SZ-19	3	5.5-6.0	0.0203	0.0661	0.1322	0.1528	7.5	1.4

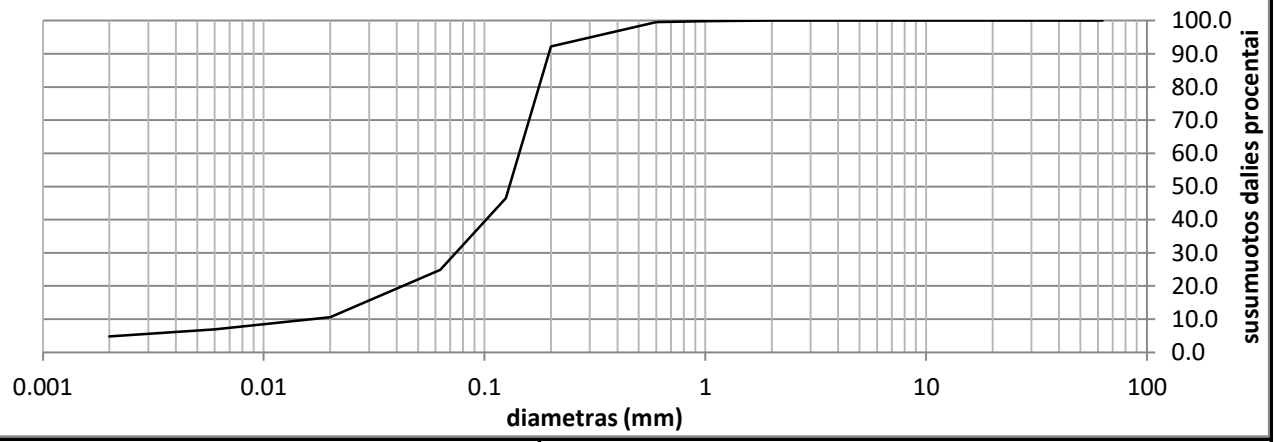

Grunto pavadinimas pagal ISO 14688-2:2018			clSa					
Gręžinio Nr.	Bandinio Nr.	Paėmimo gylis	d_{10}	d_{30}	d_{50}	d_{60}	C_U	C_C
Gr.SZ-25	2	2.0-2.3	0.0165	0.0741	0.1297	0.1437	8.7	2.3

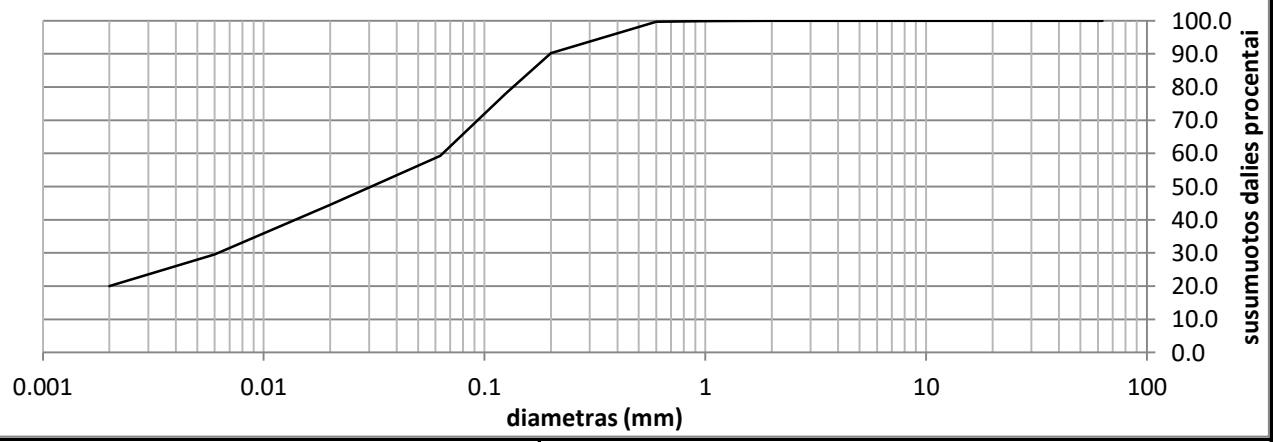

Grunto pavadinimas pagal ISO 14688-2:2018			saSiL					
Gręžinio Nr.	Bandinio Nr.	Paėmimo gylis	d_{10}	d_{30}	d_{50}	d_{60}	C_U	C_C
Gr.SZ-27	4	5.0-5.5	#REF!	0.0062	0.0306	0.0646	#REF!	1.0

Granuliometrinės sudėties pasiskirstymo kreivės
(LST EN ISO 17892-4:2017)

Užsakymo Reg. Nr.	Nr 24-0460
Objekto pav.	Objekto pavadinimas: Valstybinės reikšmės krašto kelio Nr. 141 Kaunas-Jurbarkas-Šilutė-Klaipėda ruožo nuo 126,273 iki 127,377 km rekonstravimas. 240085GEO_GT01-01 (1 užsakymas)

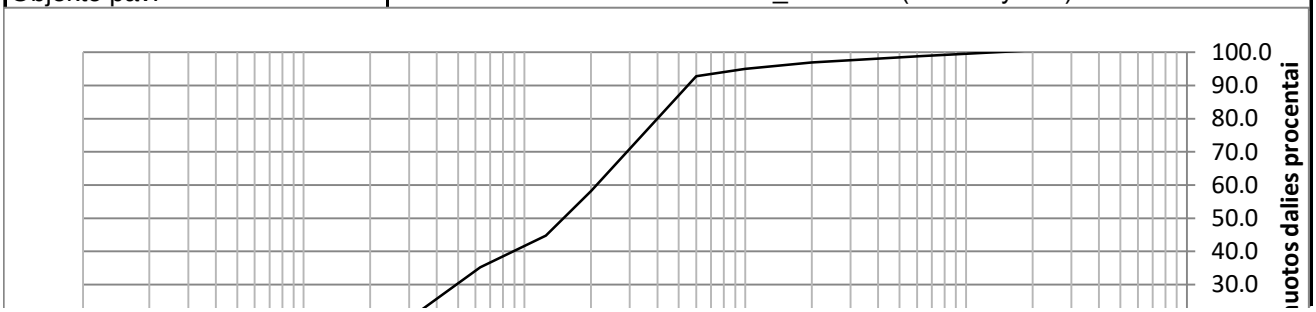

Užsakymo Reg. Nr.	Nr 24-0460
Objekto pav.	Objekto pavadinimas: Valstybinės reikšmės krašto kelio Nr. 141 Kaunas-Jurbarkas-Šilutė-Klaipėda ruožo nuo 126,273 iki 127,377 km rekonstravimas. 240085GEO_GT01-01 (1 užsakymas)

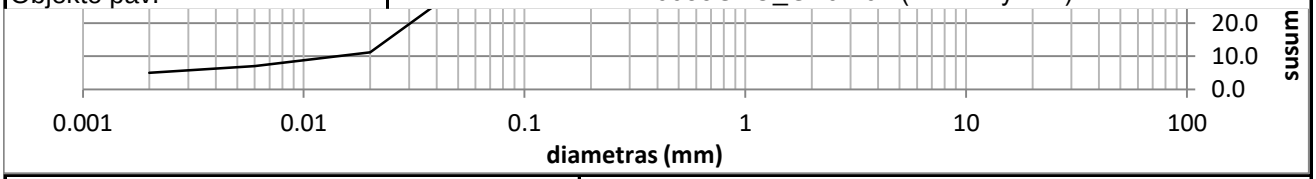

Grunto pavadinimas pagal ISO 14688-2:2018			clSa					
Gręžinio Nr.	Bandinio Nr.	Paėmimo gylis	d_{10}	d_{30}	d_{50}	d_{60}	C_U	C_C
Gr.SZ-30	1	0.2-0.6	0.0142	0.0492	0.1504	0.2122	14.9	0.8

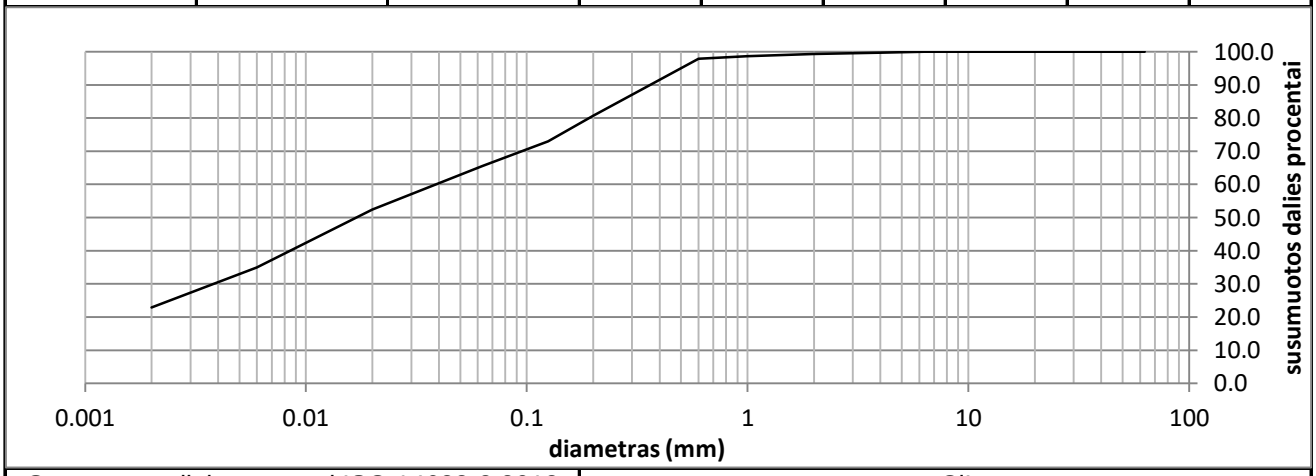

Grunto pavadinimas pagal ISO 14688-2:2018			saClL					
Gręžinio Nr.	Bandinio Nr.	Paėmimo gylis	d_{10}	d_{30}	d_{50}	d_{60}	C_U	C_C
Gr.SZ-30	2	1.0-1.5	0.0000	0.0038	0.0169	0.0388	0.0	0.0

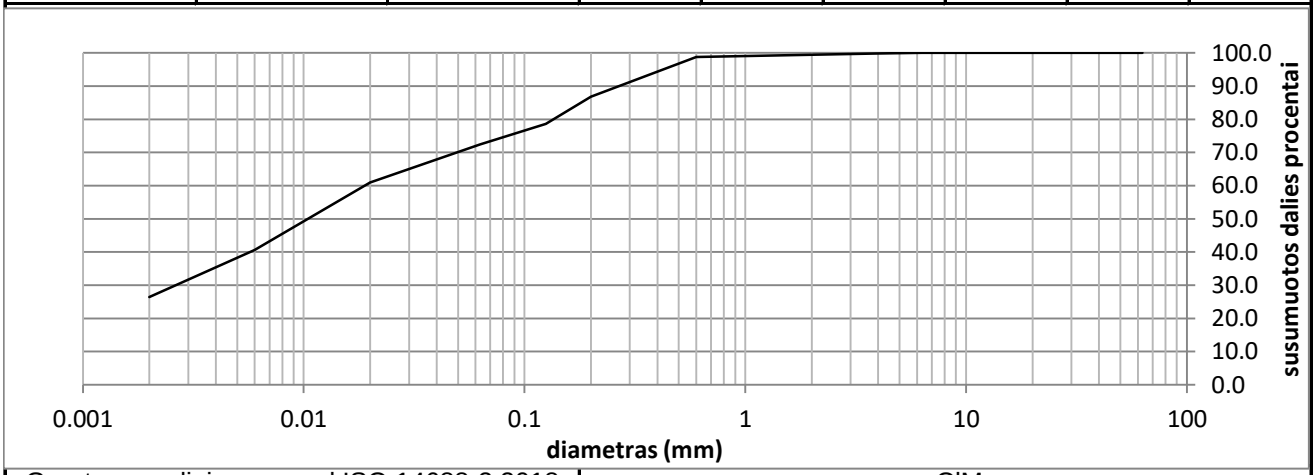

Grunto pavadinimas pagal ISO 14688-2:2018			saClM					
Gręžinio Nr.	Bandinio Nr.	Paėmimo gylis	d_{10}	d_{30}	d_{50}	d_{60}	C_U	C_C
Gr.SZ-31	3	2.0-2.5	0.0000	0.0026	0.0105	0.0189	0.0	0.0

Užsakymo Reg. Nr.	Nr 24-0460
Objekto pav.	Objekto pavadinimas: Valstybinės reikšmės krašto kelio Nr. 141 Kaunas-Jurbarkas-Šilutė-Klaipėda ruožo nuo 126,273 iki 127,377 km rekonstravimas. 240085GEO_GT01-01 (1 užsakymas)

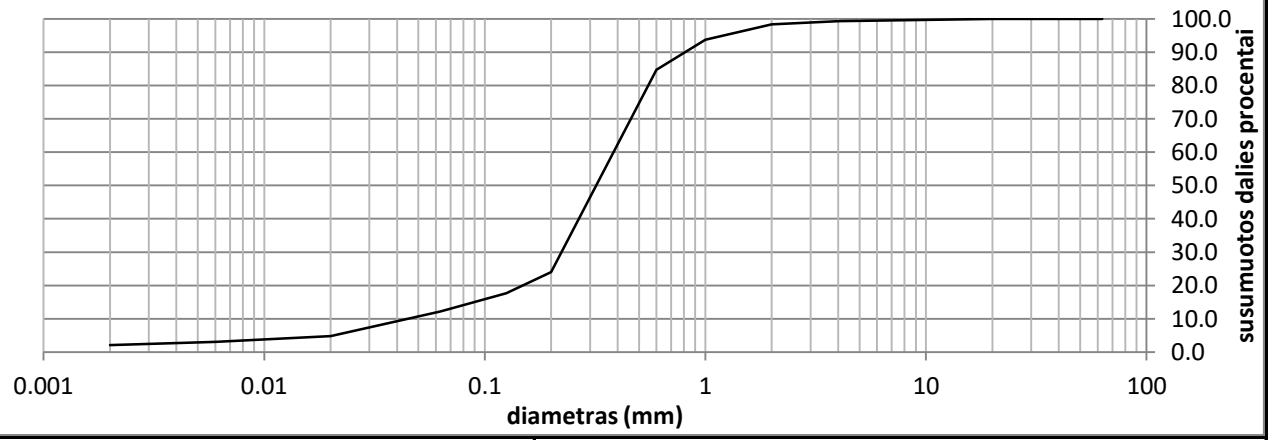

Grunto pavadinimas pagal ISO 14688-2:2018			Sa-F					
Gręžinio Nr.	Bandinio Nr.	Paėmimo gylis	d_{10}	d_{30}	d_{50}	d_{60}	C_U	C_C
Gr.SZ-31	5	5.0-5.5	0.0448	0.2228	0.3201	0.3837	8.6	2.9

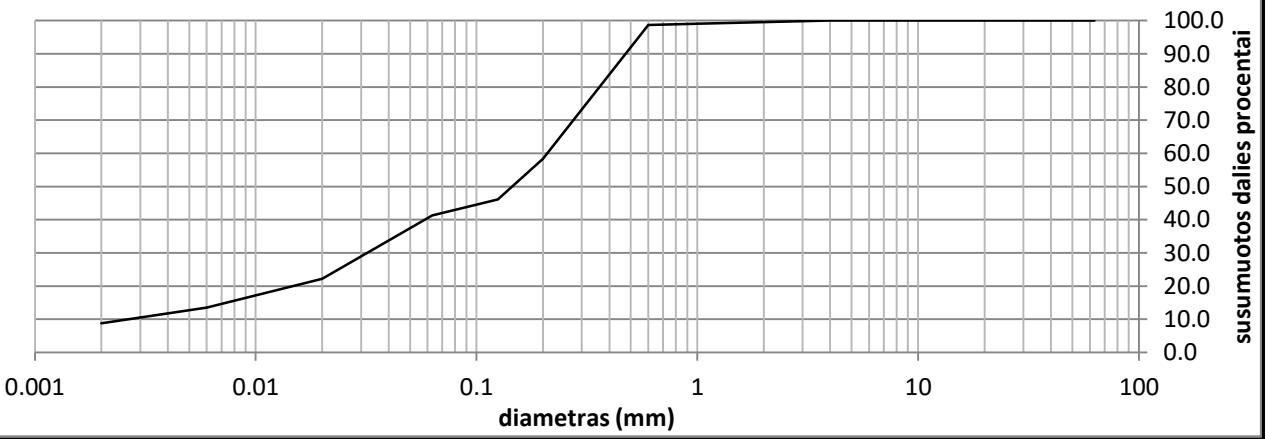

Grunto pavadinimas pagal ISO 14688-2:2018			saClLO					
Gręžinio Nr.	Bandinio Nr.	Paėmimo gylis	d_{10}	d_{30}	d_{50}	d_{60}	C_U	C_C
Gr.SZ-33	3	4.5-5.0	0.0026	0.0320	0.1451	0.2089	79.1	1.9

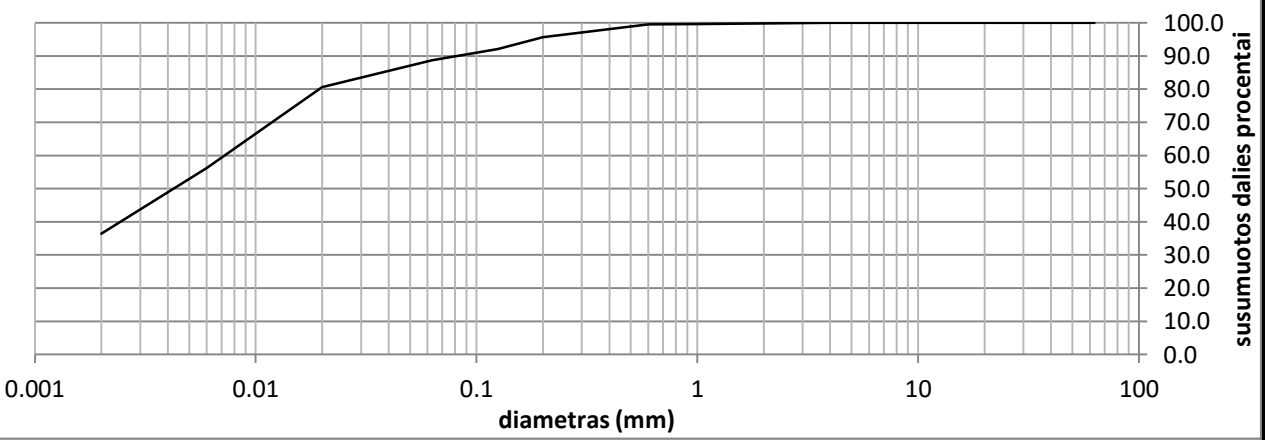

Grunto pavadinimas pagal ISO 14688-2:2018			SiM					
Gręžinio Nr.	Bandinio Nr.	Paėmimo gylis	d_{10}	d_{30}	d_{50}	d_{60}	C_U	C_C
Gr.SZ-36	3	3.6-4.0			0.0043	0.0073		

Granuliometrinės sudėties pasiskirstymo kreivės
(LST EN ISO 17892-4:2017)

Užsakymo Reg. Nr.	Nr 24-0460
Objekto pav.	Objekto pavadinimas: Valstybinės reikšmės krašto kelio Nr. 141 Kaunas-Jurbarkas-Šilutė-Klaipėda ruožo nuo 126,273 iki 127,377 km rekonstravimas. 240085GEO_GT01-01 (1 užsakymas)

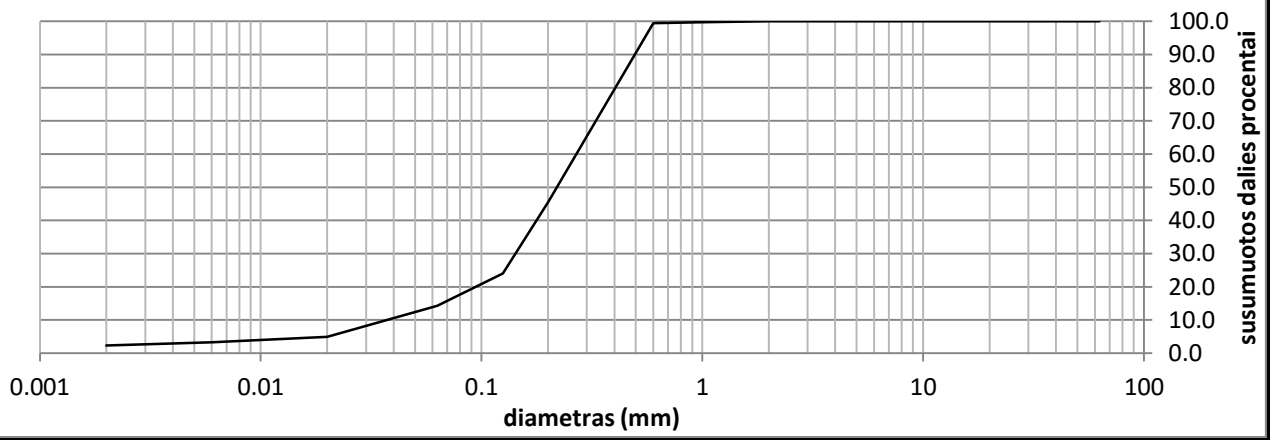

Grunto pavadinimas pagal ISO 14688-2:2018			Sa-F					
Gręžinio Nr.	Bandinio Nr.	Paėmimo gylis	d_{10}	d_{30}	d_{50}	d_{60}	C_U	C_C
Gr.SZ-36	4	4.5.-5.0	0.0372	0.1425	0.2194	0.2688	7.2	2.0

Objekto pavadinimas: Valstybinės reikšmės krašto kelio Nr. 141 Kaunas-Jurbarkas-Šilutė-Klaipėda ruožo nuo 126,273 iki 127,377 km rekonstravimas.
240085GEO_GT01-01 (1 užsakymas)

Grunto pavadinimas pagal ISO 14688-2:2018						clSa			
Eilės Nr.	Gręžinio Nr.	Pav. Nr.	Paėmimo gylis	Gamtinis drėgnis (w) %	Takumo drėgnis (w_L) %	Plastingumo drėgnis (w_P) %	Plastingumo rodiklis (I_P) %	Takumo rodiklis (I_L) vnt.	Smulkaus grunto konsistencija
2	Gr.SZ-1	2	7.0-7.5	11.6	25.9	16.9	9.0	-0.59	l.standi

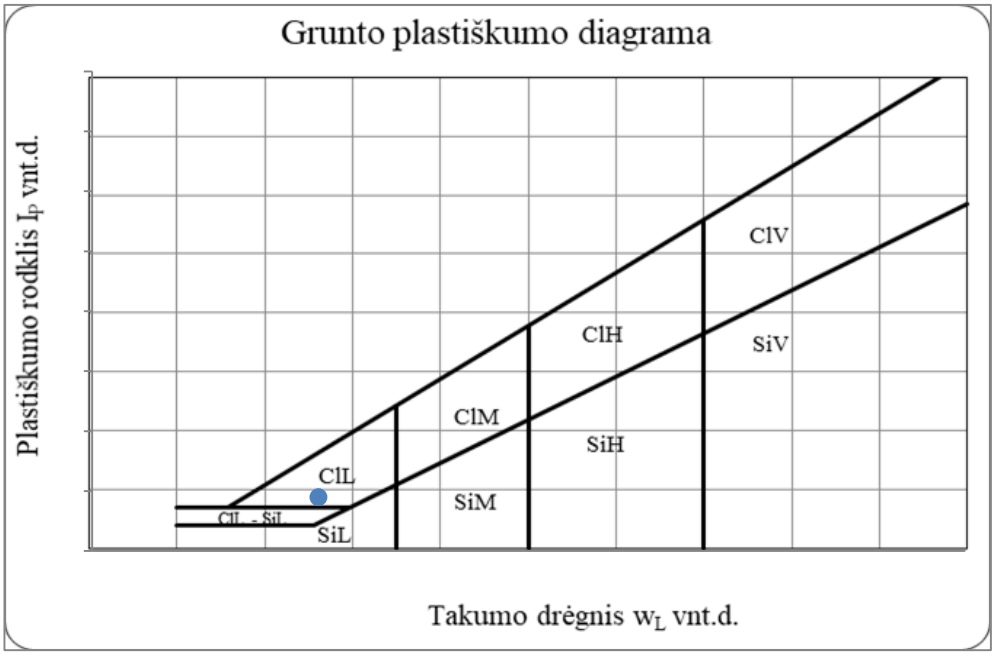

Grunto pavadinimas pagal ISO 14688-2:2018						grsaSiL			
Eilės Nr.	Gręžinio Nr.	Pav. Nr.	Paėmimo gylis	Gamtinis drėgnis (w) %	Takumo drėgnis (w_L) %	Plastingumo drėgnis (w_P) %	Plastingumo rodiklis (I_P) %	Takumo rodiklis (I_L) vnt.	Smulkaus grunto konsistencija
5	Gr.SZ-1	7	17.5-18.0	21.4	35.0	27.0	8.0	-0.50	l.standi

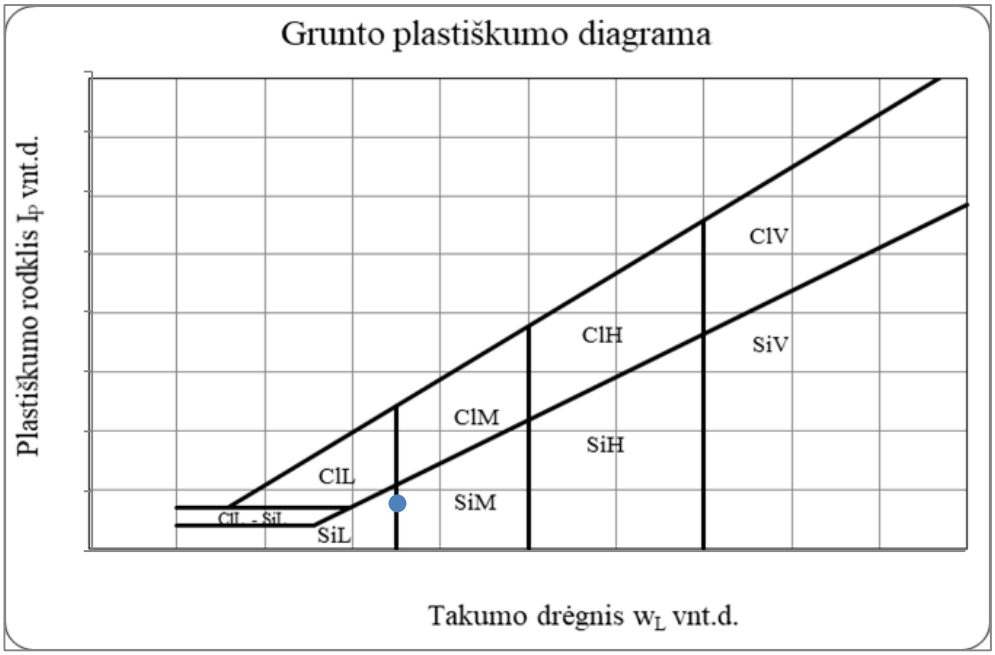

Objekto pavadinimas: Valstybinės reikšmės krašto kelio Nr. 141 Kaunas-Jurbarkas-Šilutė-Klaipėda ruožo nuo 126,273 iki 127,377 km rekonstravimas.
240085GEO_GT01-01 (1 užsakymas)

Grunto pavadinimas pagal ISO 14688-2:2018						clSa			
Eilės Nr.	Gręžinio Nr.	Pav. Nr.	Paėmimo gylis	Gamtinis drėgnis (w) %	Takumo drėgnis (w_L) %	Plastingumo drėgnis (w_P) %	Plastingumo rodiklis (I_P) %	Takumo rodiklis (I_L) vnt.	Smulkaus grunto konsistencija
7	Gr.SZ-2	6	5.7-6.3	21.1	23.7	14.3	9.4	0.73	l.minkšta

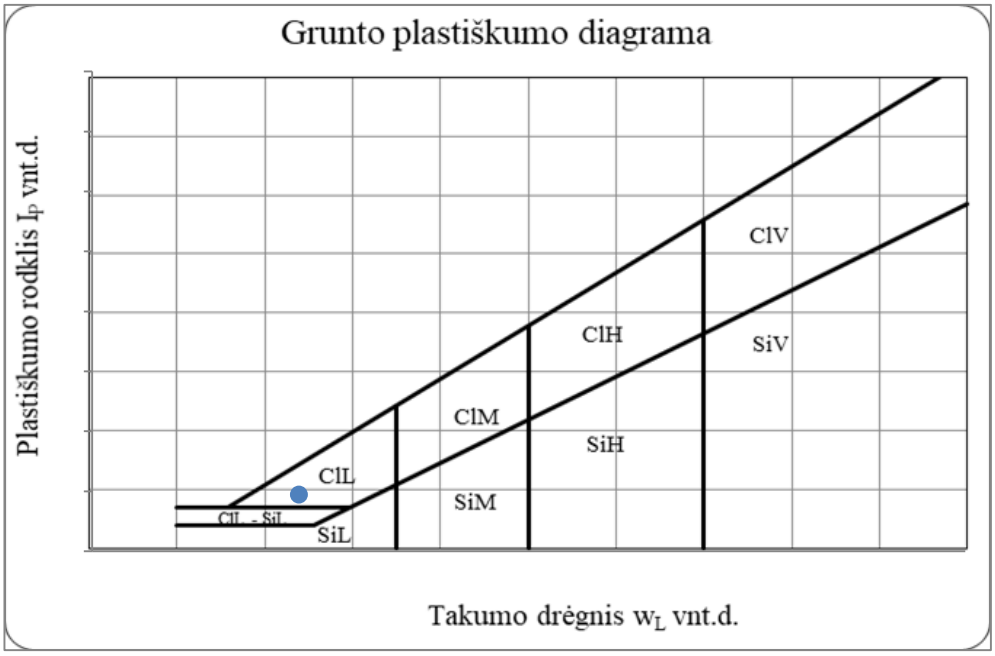

Grunto pavadinimas pagal ISO 14688-2:2018						ClM			
Eilės Nr.	Gręžinio Nr.	Pav. Nr.	Paėmimo gylis	Gamtinis drėgnis (w) %	Takumo drėgnis (w_L) %	Plastingumo drėgnis (w_P) %	Plastingumo rodiklis (I_P) %	Takumo rodiklis (I_L) vnt.	Smulkaus grunto konsistencija
8	Gr.SZ-2	7	7.0-7.5	33.2	39.9	20.5	19.4	0.66	minkšta

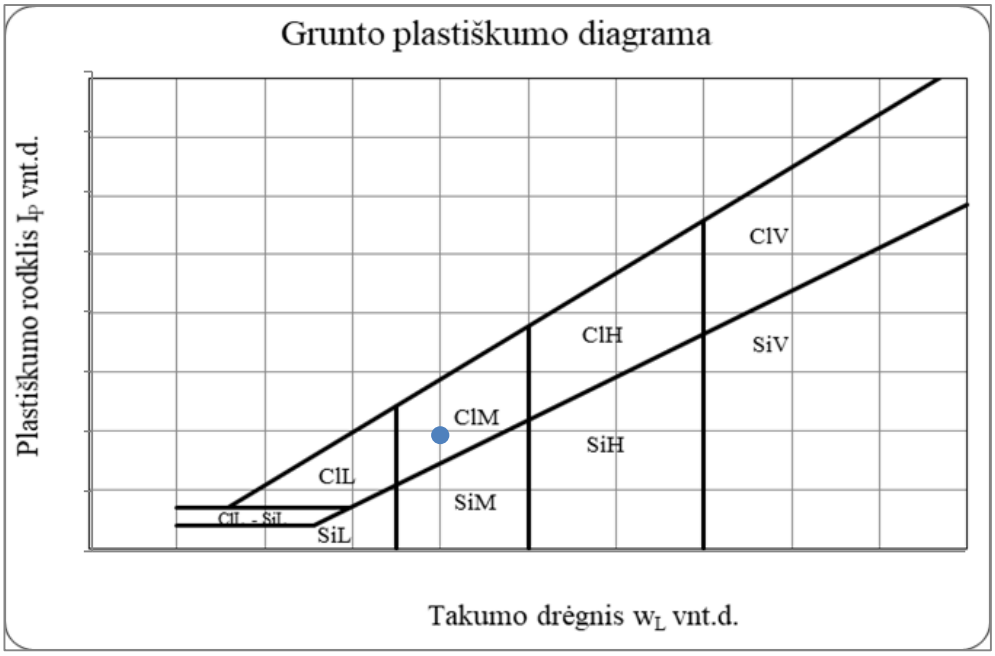

Objekto pavadinimas: Valstybinės reikšmės krašto kelio Nr. 141 Kaunas-Jurbarkas-Šilutė-Klaipėda ruožo nuo 126,273 iki 127,377 km rekonstravimas.
240085GEO_GT01-01 (1 užsakymas)

Grunto pavadinimas pagal ISO 14688-2:2018						clSa			
Eilės Nr.	Gręžinio Nr.	Pav. Nr.	Paėmimo gylis	Gamtinis drėgnis (w) %	Takumo drėgnis (w_L) %	Plastingumo drėgnis (w_P) %	Plastingumo rodiklis (I_P) %	Takumo rodiklis (I_L) vnt.	Smulkaus grunto konsistencija
10	Gr.SZ-3	1	0.5-1.0	12.4	23.1	14.0	9.1	-0.06	l.standi

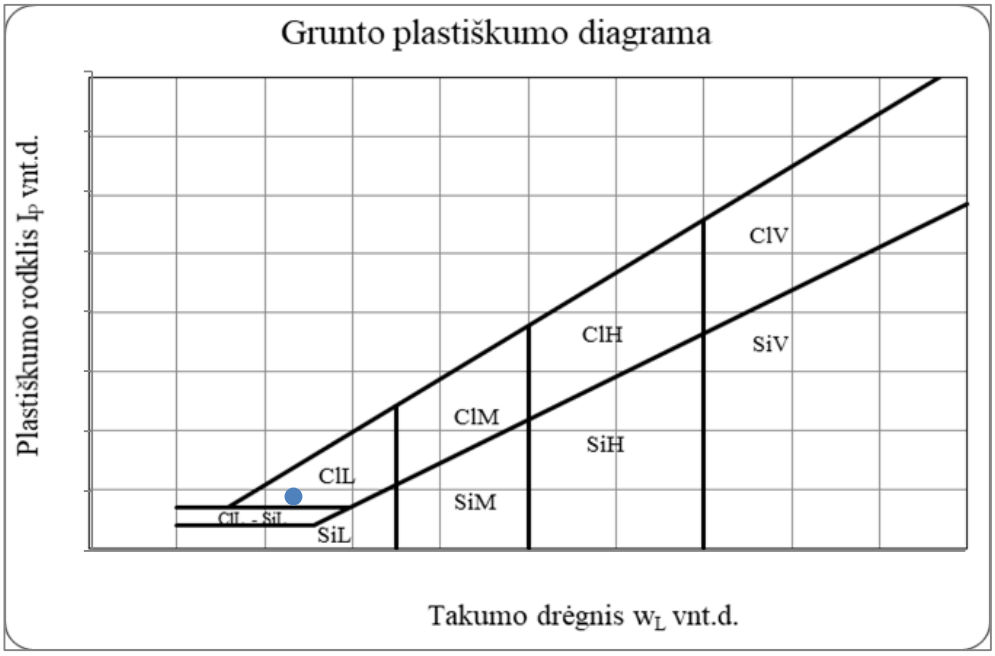

Grunto pavadinimas pagal ISO 14688-2:2018						saClL			
Eilės Nr.	Gręžinio Nr.	Pav. Nr.	Paėmimo gylis	Gamtinis drėgnis (w) %	Takumo drėgnis (w_L) %	Plastingumo drėgnis (w_P) %	Plastingumo rodiklis (I_P) %	Takumo rodiklis (I_L) vnt.	Smulkaus grunto konsistencija
11	Gr.SZ-3	2	2.5-3.0	18.0	28.4	14.2	14.2	0.36	tvirta

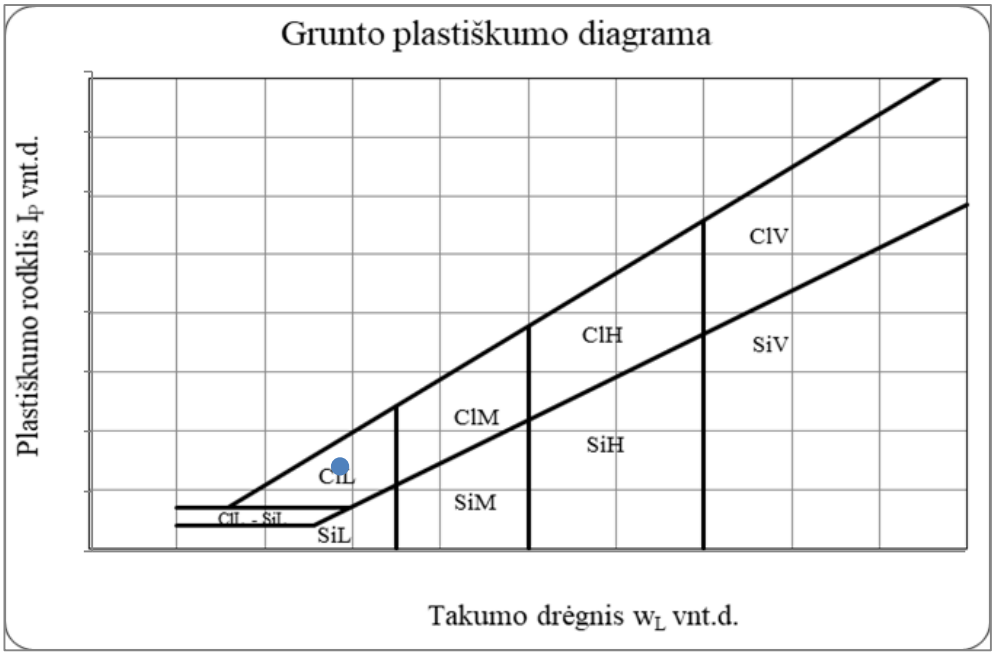

Objekto pavadinimas: Valstybinės reikšmės krašto kelio Nr. 141 Kaunas-Jurbarkas-Šilutė-Klaipėda ruožo nuo 126,273 iki 127,377 km rekonstravimas. 240085GEO_GT01-01 (1 užsakymas)

Grunto pavadinimas pagal ISO 14688-2:2018						SiM			
Eilės Nr.	Gręžinio Nr.	Pav. Nr.	Paėmimo gylis	Gamtinis drėgnis (w) %	Takumo drėgnis (w_L) %	Plastingumo drėgnis (w_P) %	Plastingumo rodiklis (I_P) %	Takumo rodiklis (I_L) vnt.	Smulkaus grunto konsistencija
12	Gr.SZ-3	3	6.5-7.0	36.5	45.1	28.2	16.9	0.51	minkšta

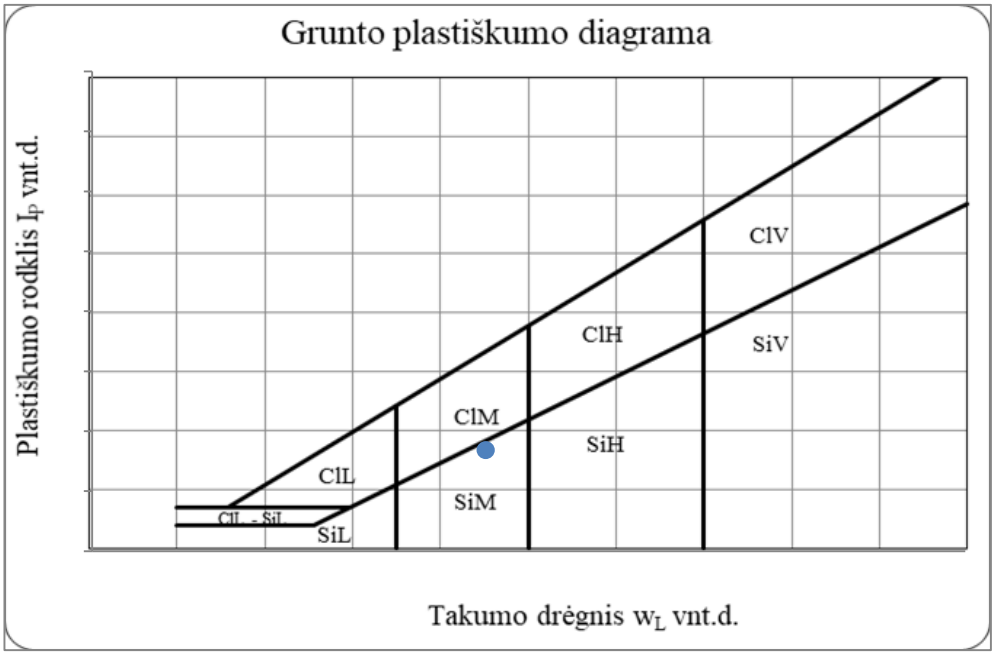

Grunto pavadinimas pagal ISO 14688-2:2018						clSa			
Eilės Nr.	Gręžinio Nr.	Pav. Nr.	Paėmimo gylis	Gamtinis drėgnis (w) %	Takumo drėgnis (w_L) %	Plastingumo drėgnis (w_P) %	Plastingumo rodiklis (I_P) %	Takumo rodiklis (I_L) vnt.	Smulkaus grunto konsistencija
13	Gr.SZ-3	5	14.5-15.0	14.8	23.7	16.2	7.5	-0.16	l.standi

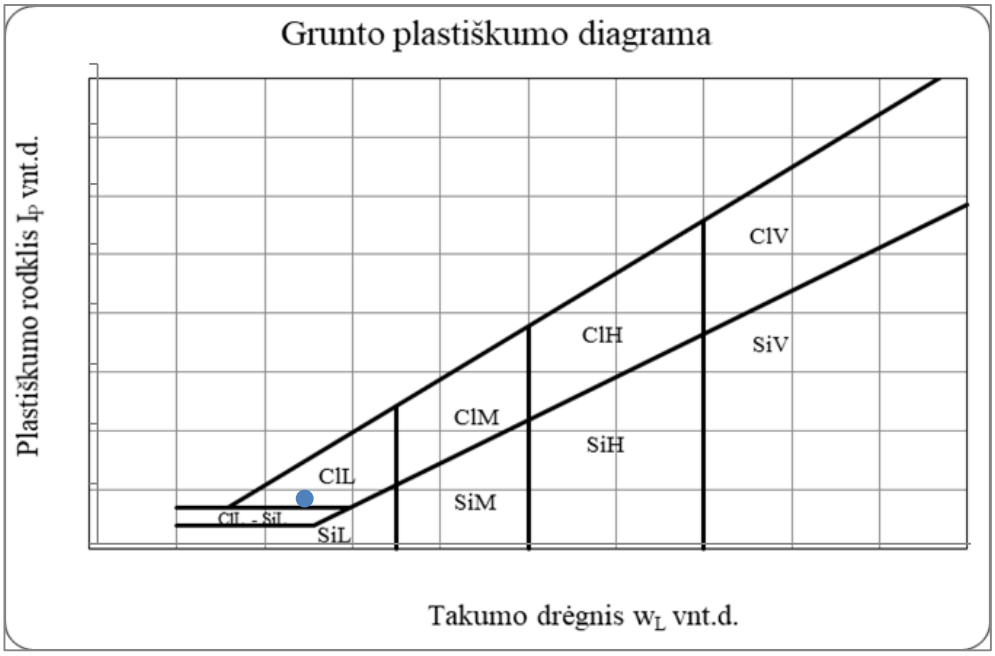

Objekto pavadinimas: Valstybinės reikšmės krašto kelio Nr. 141 Kaunas-Jurbarkas-Šilutė-Klaipėda ruožo nuo 126,273 iki 127,377 km rekonstravimas. 240085GEO_GT01-01 (1 užsakymas)

Grunto pavadinimas pagal ISO 14688-2:2018						saClL			
Eilės Nr.	Gręžinio Nr.	Pav. Nr.	Paėmimo gylis	Gamtinis drėgnis (w) %	Takumo drėgnis (w_L) %	Plastingumo drėgnis (w_P) %	Plastingumo rodiklis (I_P) %	Takumo rodiklis (I_L) vnt.	Smulkaus grunto konsistencija
14	Gr.SZ-4	1	0.5-1.0	19.5	29.4	13.6	15.8	0.42	tvirta

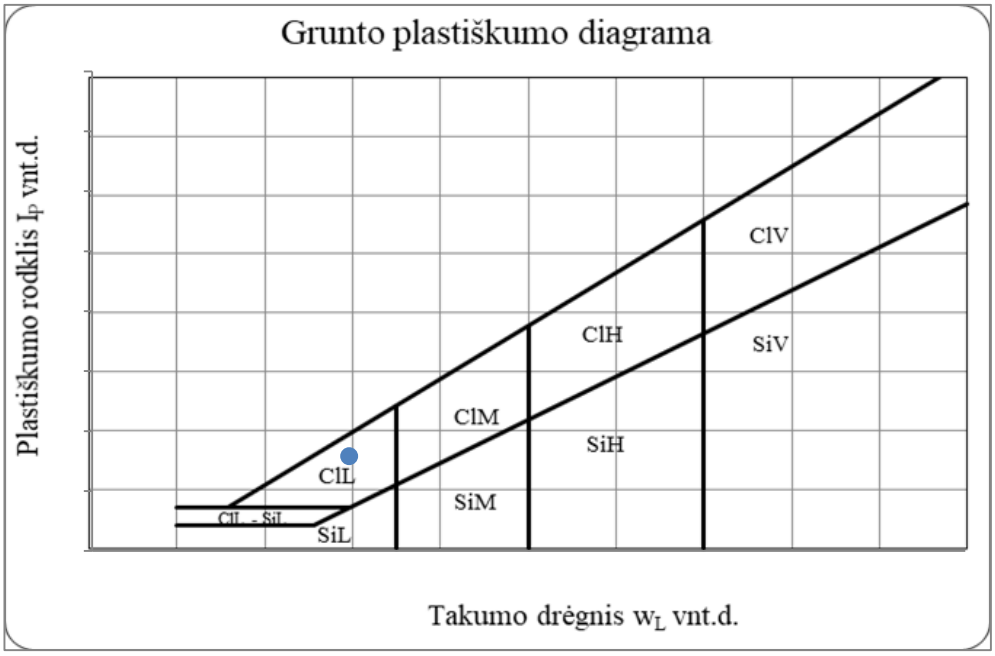

Grunto pavadinimas pagal ISO 14688-2:2018						SiHO			
Eilės Nr.	Gręžinio Nr.	Pav. Nr.	Paėmimo gylis	Gamtinis drėgnis (w) %	Takumo drėgnis (w_L) %	Plastingumo drėgnis (w_P) %	Plastingumo rodiklis (I_P) %	Takumo rodiklis (I_L) vnt.	Smulkaus grunto konsistencija
15	Gr.SZ-4	4	6.5-7.0	57.4	65.4	47.2	18.2	0.57	minkšta

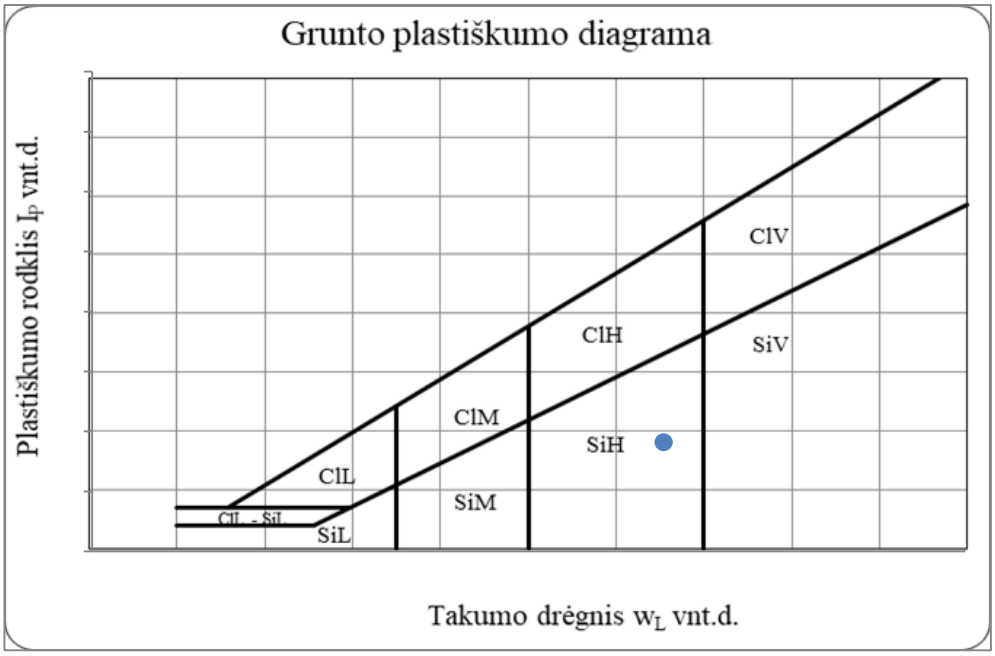

Objekto pavadinimas: Valstybinės reikšmės krašto kelio Nr. 141 Kaunas-Jurbarkas-Šilutė-Klaipėda ruožo nuo 126,273 iki 127,377 km rekonstravimas. 240085GEO_GT01-01 (1 užsakymas)

Grunto pavadinimas pagal ISO 14688-2:2018						saGy			
Eilės Nr.	Gręžinio Nr.	Pav. Nr.	Paėmimo gylis	Gamtinis drėgnis (w) %	Takumo drėgnis (w_L) %	Plastingumo drėgnis (w_P) %	Plastingumo rodiklis (I_P) %	Takumo rodiklis (I_L) vnt.	Smulkaus grunto konsistencija
16	Gr.SZ-4	5	7.3-7.8	66.5	46.4	33.2	13.1	2.99	l.minkšta

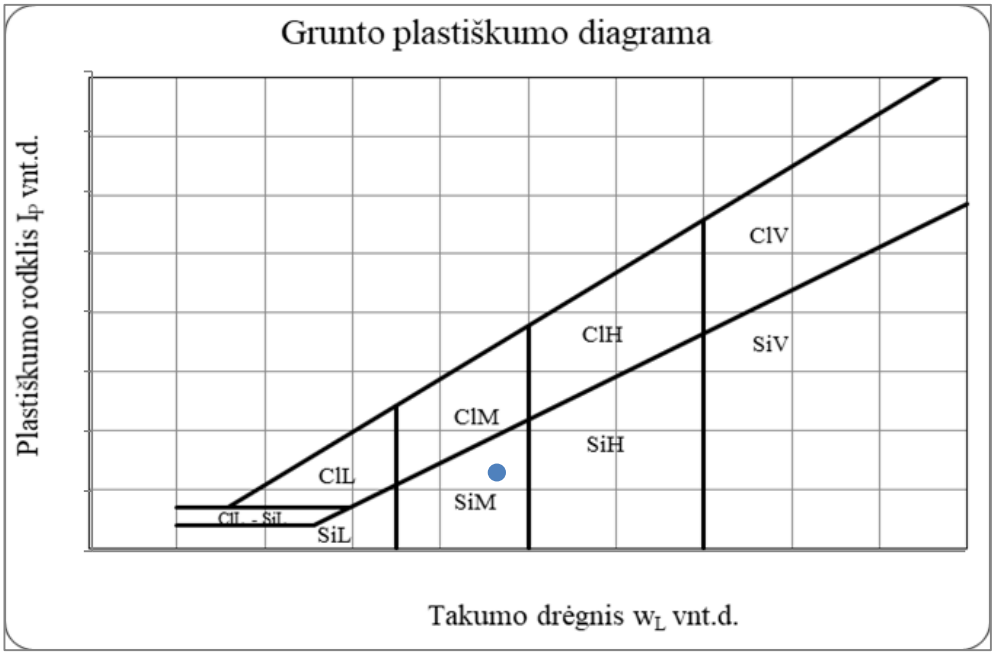

Grunto pavadinimas pagal ISO 14688-2:2018						saCIL			
Eilės Nr.	Gręžinio Nr.	Pav. Nr.	Paėmimo gylis	Gamtinis drėgnis (w) %	Takumo drėgnis (w_L) %	Plastingumo drėgnis (w_P) %	Plastingumo rodiklis (I_P) %	Takumo rodiklis (I_L) vnt.	Smulkaus grunto konsistencija
19	Gr.SZ-4	8	15.5-16	11.5	22.6	11.8	10.8	0.08	standi

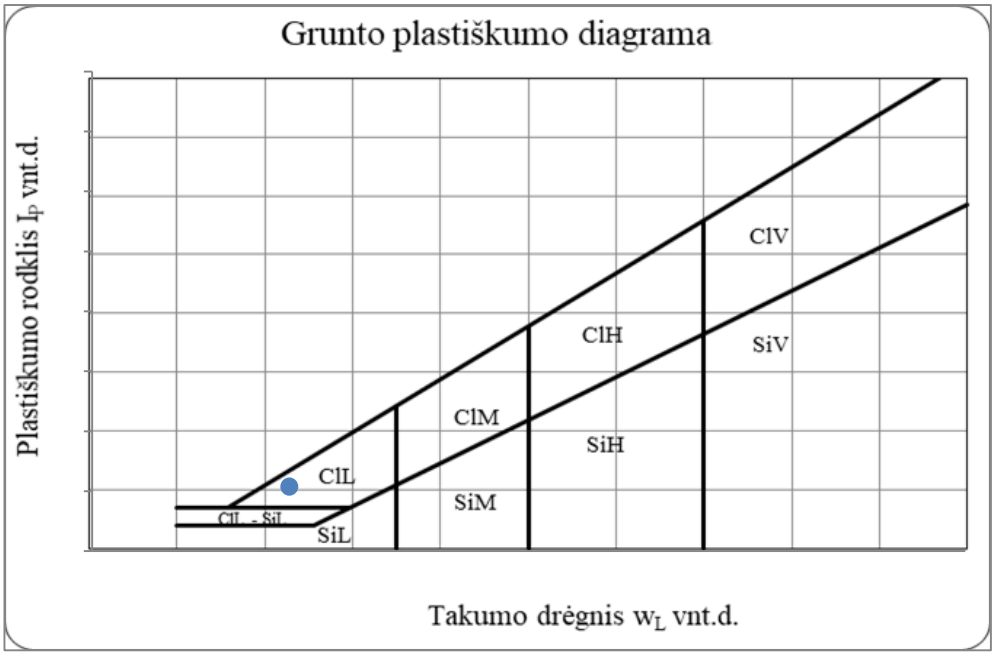

Objekto pavadinimas: Valstybinės reikšmės krašto kelio Nr. 141 Kaunas-Jurbarkas-Šilutė-Klaipėda ruožo nuo 126,273 iki 127,377 km rekonstravimas. 240085GEO_GT01-01 (1 užsakymas)

Grunto pavadinimas pagal ISO 14688-2:2018						saCIL-SiL			
Eilės Nr.	Gręžinio Nr.	Pav. Nr.	Paėmimo gylis	Gamtinis drėgnis (w) %	Takumo drėgnis (w_L) %	Plastingumo drėgnis (w_P) %	Plastingumo rodiklis (I_P) %	Takumo rodiklis (I_L) vnt.	Smulkaus grunto konsistencija
20	Gr.SZ-4	9	19.0-19.5	13.9	18.9	12.3	6.6	0.36	tvirta

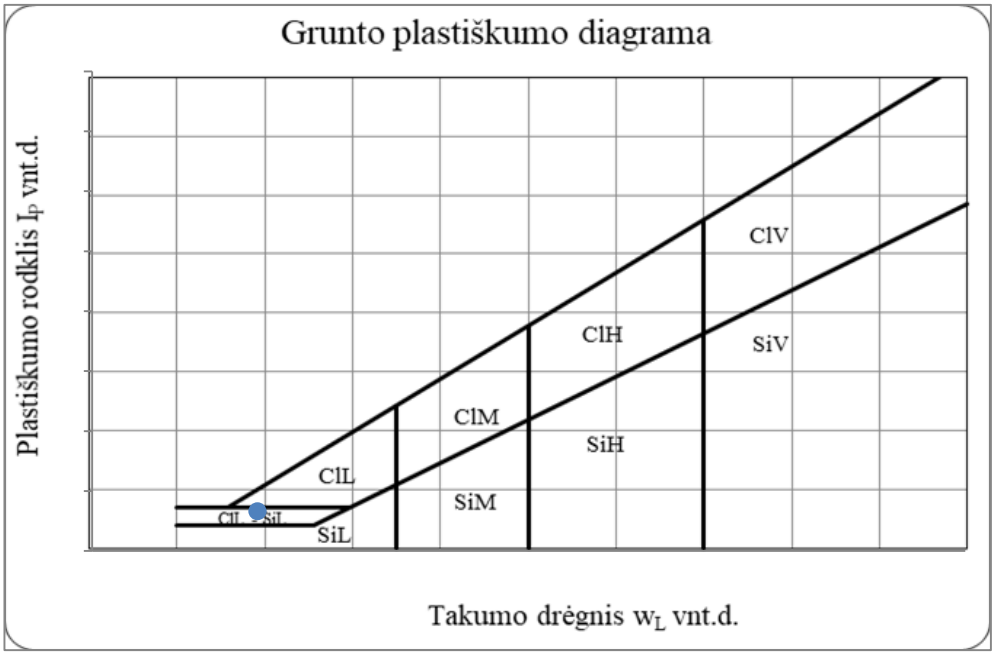

Grunto pavadinimas pagal ISO 14688-2:2018						ClH			
Eilės Nr.	Gręžinio Nr.	Pav. Nr.	Paėmimo gylis	Gamtinis drėgnis (w) %	Takumo drėgnis (w_L) %	Plastingumo drėgnis (w_P) %	Plastingumo rodiklis (I_P) %	Takumo rodiklis (I_L) vnt.	Smulkaus grunto konsistencija
22	Gr.SZ-5	5	11.0-11.5	30.1	57.1	21.0	36.0	0.25	tvirta

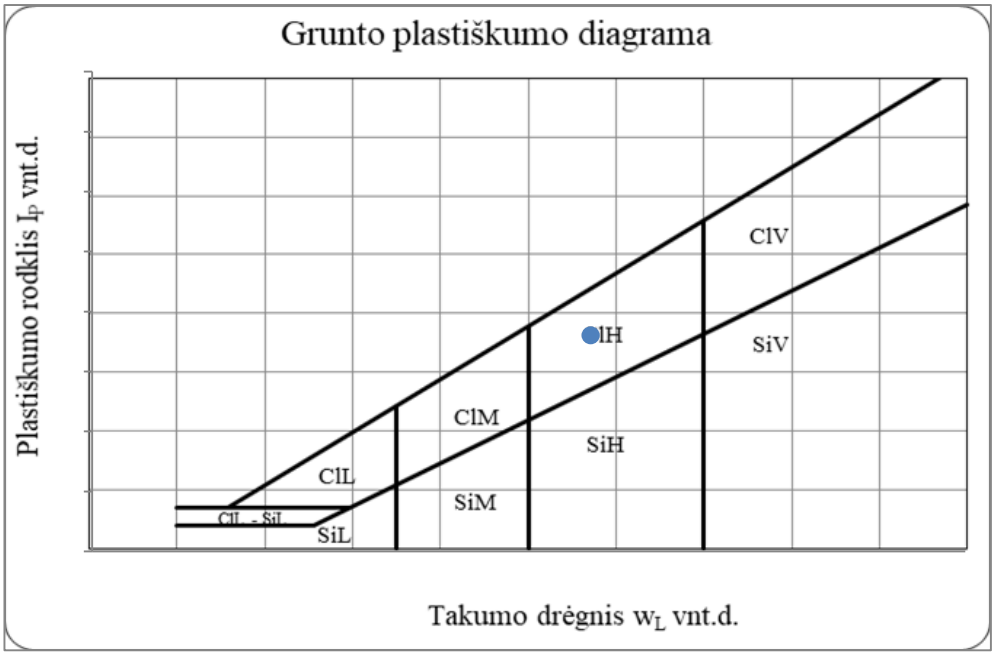

Objekto pavadinimas: Valstybinės reikšmės krašto kelio Nr. 141 Kaunas-Jurbarkas-Šilutė-Klaipėda ruožo nuo 126,273 iki 127,377 km rekonstravimas.
240085GEO_GT01-01 (1 užsakymas)

Grunto pavadinimas pagal ISO 14688-2:2018						grclSa			
Eilės Nr.	Gręžinio Nr.	Pav. Nr.	Paėmimo gylis	Gamtinis drėgnis (w) %	Takumo drėgnis (w_L) %	Plastingumo drėgnis (w_P) %	Plastingumo rodiklis (I_P) %	Takumo rodiklis (I_L) vnt.	Smulkaus grunto konsistencija
23	Gr.SZ-6	1	0.35-0.9	10.3	19.7	13.3	6.5	0.43	tvirta

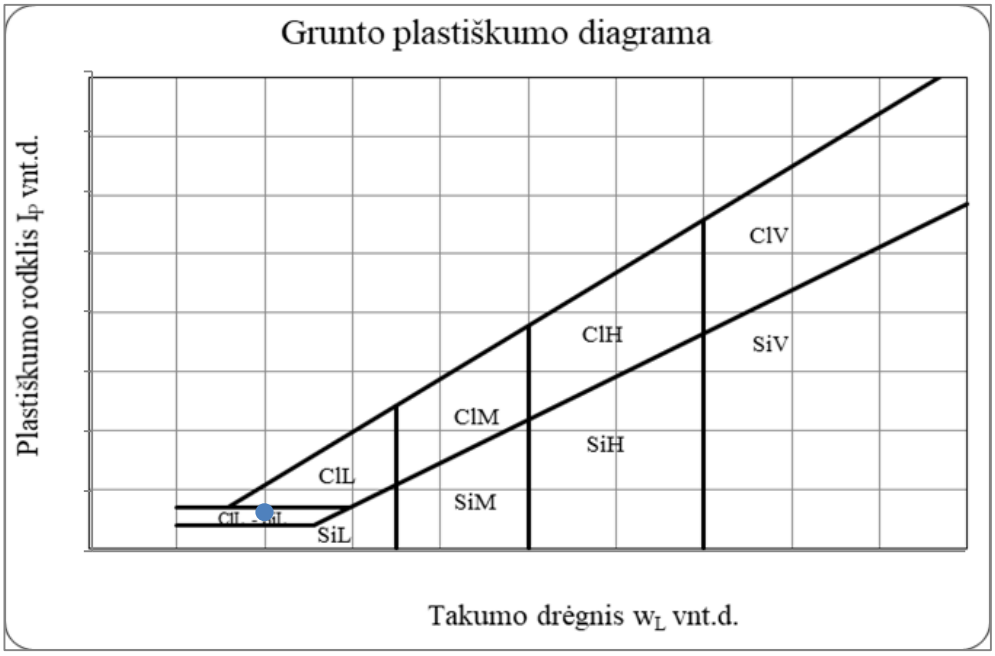

Grunto pavadinimas pagal ISO 14688-2:2018						saClL			
Eilės Nr.	Gręžinio Nr.	Pav. Nr.	Paėmimo gylis	Gamtinis drėgnis (w) %	Takumo drėgnis (w_L) %	Plastingumo drėgnis (w_P) %	Plastingumo rodiklis (I_P) %	Takumo rodiklis (I_L) vnt.	Smulkaus grunto konsistencija
24	Gr.SZ-6	5	11.5-12.0	15.7	28.1	13.6	14.5	0.28	tvirta

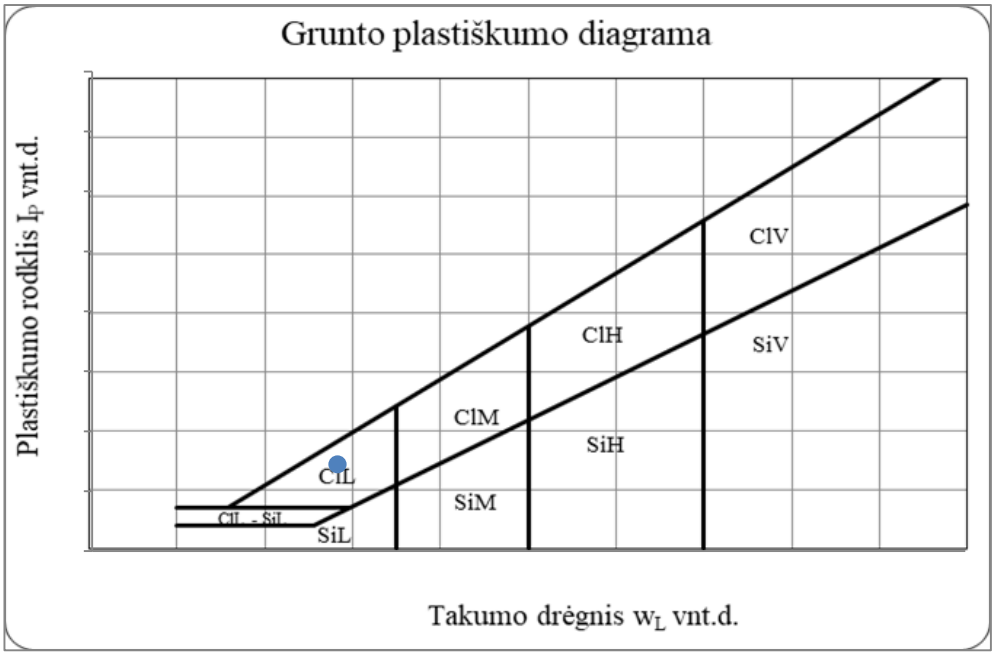

Objekto pavadinimas: Valstybinės reikšmės krašto kelio Nr. 141 Kaunas-Jurbarkas-Šilutė-Klaipėda ruožo nuo 126,273 iki 127,377 km rekonstravimas. 240085GEO_GT01-01 (1 užsakymas)

Grunto pavadinimas pagal ISO 14688-2:2018						saCIL			
Eilės Nr.	Gręžinio Nr.	Pav. Nr.	Paėmimo gylis	Gamtinis drėgnis (w) %	Takumo drėgnis (w_L) %	Plastingumo drėgnis (w_P) %	Plastingumo rodiklis (I_P) %	Takumo rodiklis (I_L) vnt.	Smulkaus grunto konsistencija
25	Gr.SZ-6	6	14.5-15.0	12.7	25.1	12.0	13.1	0.12	standi

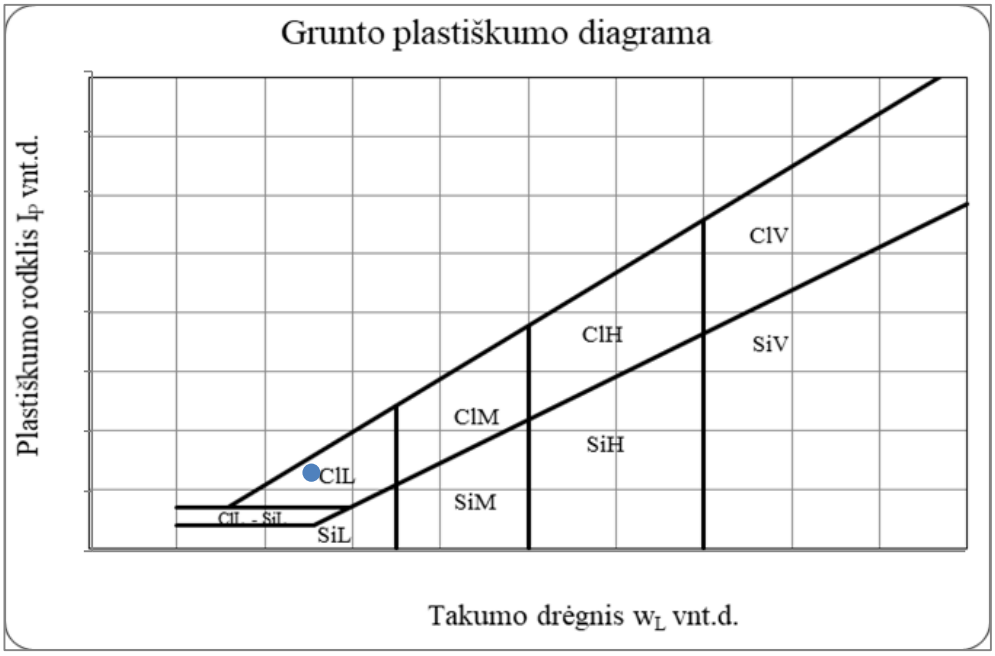

Grunto pavadinimas pagal ISO 14688-2:2018						clSa			
Eilės Nr.	Gręžinio Nr.	Pav. Nr.	Paėmimo gylis	Gamtinis drėgnis (w) %	Takumo drėgnis (w_L) %	Plastingumo drėgnis (w_P) %	Plastingumo rodiklis (I_P) %	Takumo rodiklis (I_L) vnt.	Smulkaus grunto konsistencija
29	Gr.SZ-13	3	5.0-5.5	15.1	23.2	15.7	7.6	-0.06	l.standi

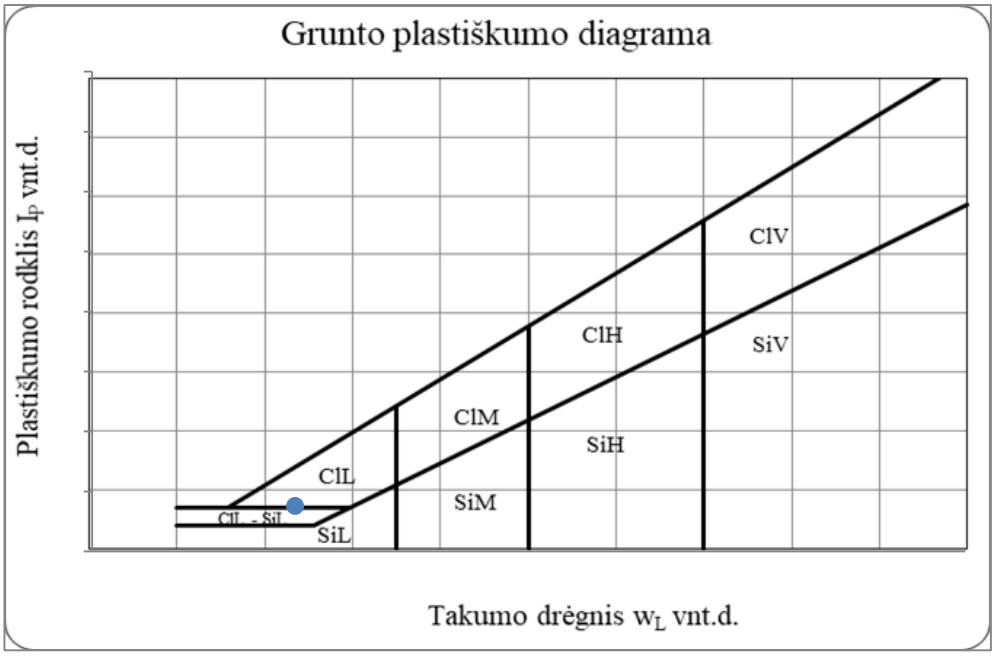

Objekto pavadinimas: Valstybinės reikšmės krašto kelio Nr. 141 Kaunas-Jurbarkas-Šilutė-Klaipėda ruožo nuo 126,273 iki 127,377 km rekonstravimas.
240085GEO_GT01-01 (1 užsakymas)

Grunto pavadinimas pagal ISO 14688-2:2018						clSa			
Eilės Nr.	Gręžinio Nr.	Pav. Nr.	Paėmimo gylis	Gamtinis drėgnis (w) %	Takumo drėgnis (w_L) %	Plastingumo drėgnis (w_P) %	Plastingumo rodiklis (I_P) %	Takumo rodiklis (I_L) vnt.	Smulkaus grunto konsistencija
30	Gr.SZ-16	2	1.0-2.5	10.7	23.7	15.3	8.4	-0.53	l.standi

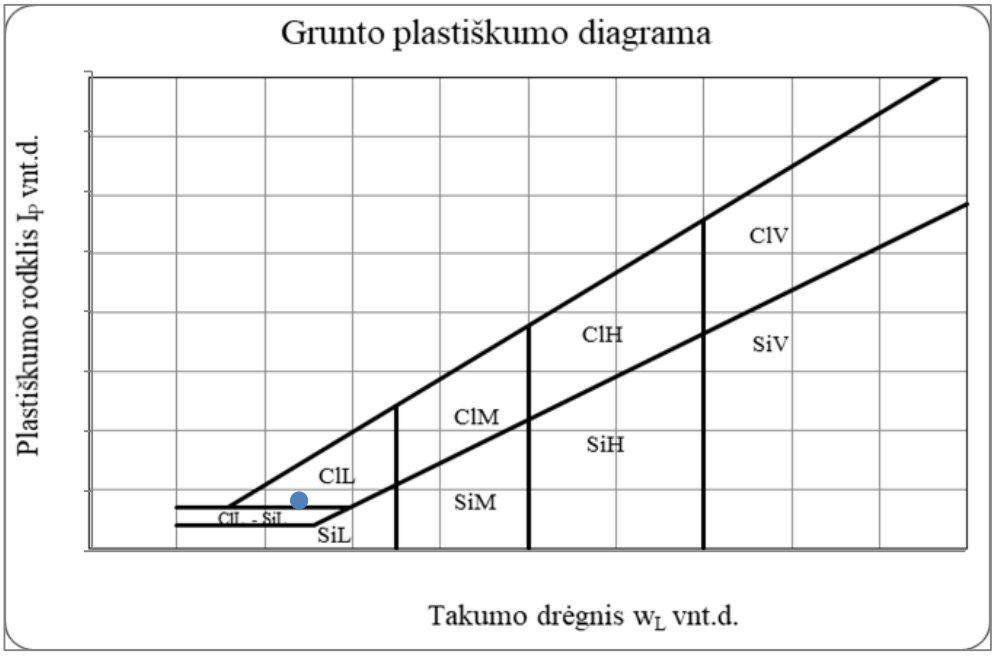

Grunto pavadinimas pagal ISO 14688-2:2018						clSa			
Eilės Nr.	Gręžinio Nr.	Pav. Nr.	Paėmimo gylis	Gamtinis drėgnis (w) %	Takumo drėgnis (w_L) %	Plastingumo drėgnis (w_P) %	Plastingumo rodiklis (I_P) %	Takumo rodiklis (I_L) vnt.	Smulkaus grunto konsistencija
31	Gr.SZ-19	3	5.5-6.0	12.5	21.6	15.4	6.2	-0.46	l.standi

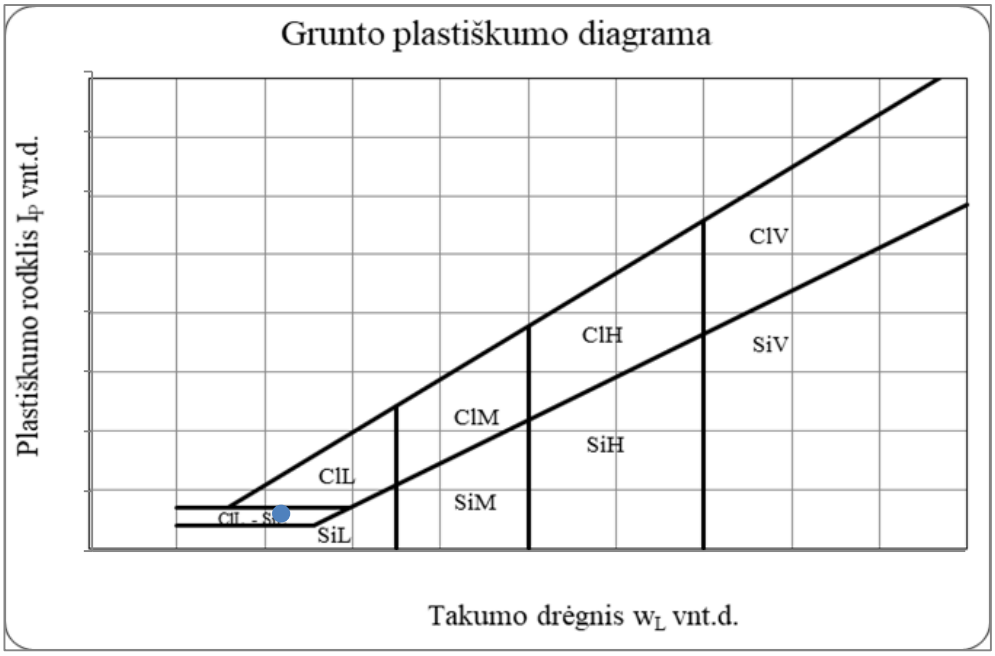

Objekto pavadinimas: Valstybinės reikšmės krašto kelio Nr. 141 Kaunas-Jurbarkas-Šilutė-Klaipėda ruožo nuo 126,273 iki 127,377 km rekonstravimas. 240085GEO_GT01-01 (1 užsakymas)

Grunto pavadinimas pagal ISO 14688-2:2018						clSa			
Eilės Nr.	Gręžinio Nr.	Pav. Nr.	Paėmimo gylis	Gamtinis drėgnis (w) %	Takumo drėgnis (w_L) %	Plastingumo drėgnis (w_P) %	Plastingumo rodiklis (I_P) %	Takumo rodiklis (I_L) vnt.	Smulkaus grunto konsistencija
32	Gr.SZ-25	2	2.0-2.3	23.1	23.8	14.4	9.4	0.95	l.minkšta

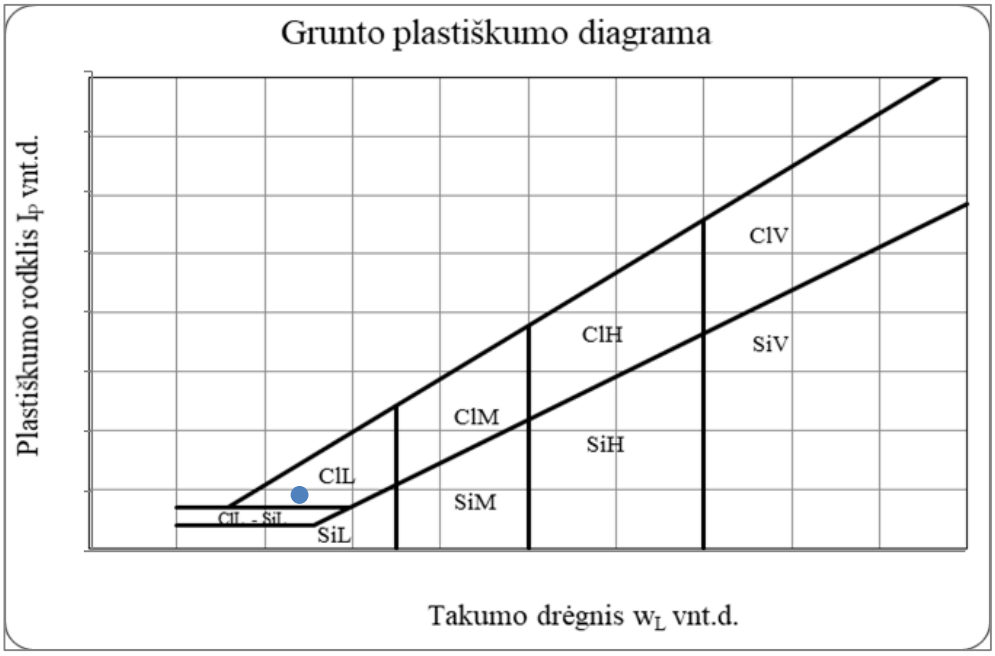

Grunto pavadinimas pagal ISO 14688-2:2018						saSiL			
Eilės Nr.	Gręžinio Nr.	Pav. Nr.	Paėmimo gylis	Gamtinis drėgnis (w) %	Takumo drėgnis (w_L) %	Plastingumo drėgnis (w_P) %	Plastingumo rodiklis (I_P) %	Takumo rodiklis (I_L) vnt.	Smulkaus grunto konsistencija
33	Gr.SZ-27	4	5.0-5.5	18.2	24.7	20.7	4.0	-0.61	l.standi

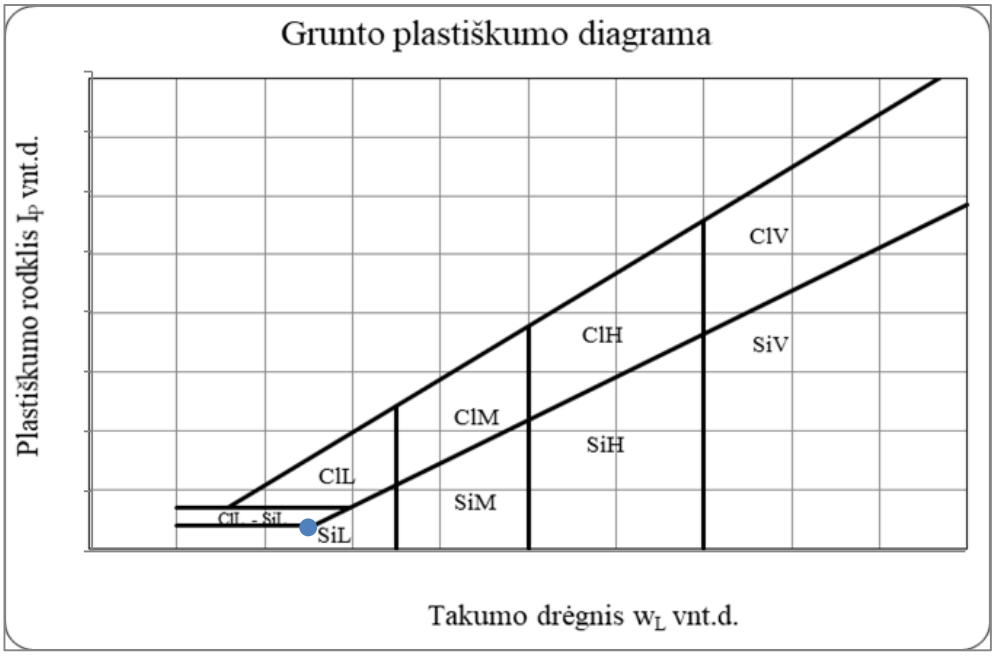

Objekto pavadinimas: Valstybinės reikšmės krašto kelio Nr. 141 Kaunas-Jurbarkas-Šilutė-Klaipėda ruožo nuo 126,273 iki 127,377 km rekonstravimas. 240085GEO_GT01-01 (1 užsakymas)

Grunto pavadinimas pagal ISO 14688-2:2018						clSa			
Eilės Nr.	Gręžinio Nr.	Pav. Nr.	Paėmimo gylis	Gamtinis drėgnis (w) %	Takumo drėgnis (w_L) %	Plastingumo drėgnis (w_P) %	Plastingumo rodiklis (I_P) %	Takumo rodiklis (I_L) vnt.	Smulkaus grunto konsistencija
34	Gr.SZ-30	1	0.2-0.6	9.4	20.7	15.9	4.9	-1.06	l.standi

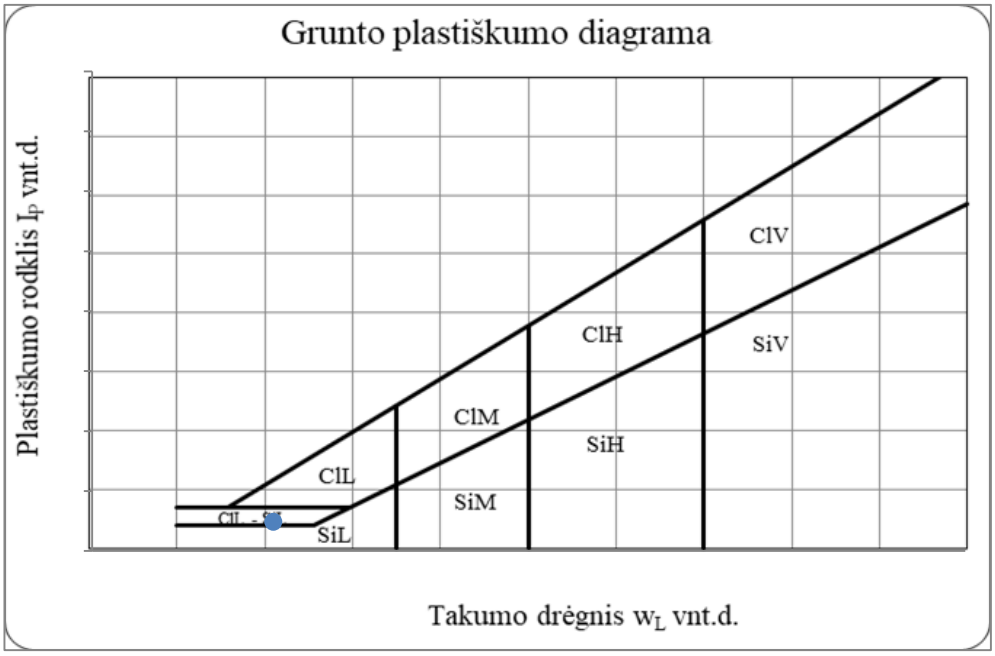

Grunto pavadinimas pagal ISO 14688-2:2018						saClL			
Eilės Nr.	Gręžinio Nr.	0.00	Paėmimo gylis	Gamtinis drėgnis (w) %	Takumo drėgnis (w_L) %	Plastingumo drėgnis (w_P) %	Plastingumo rodiklis (I_P) %	Takumo rodiklis (I_L) vnt.	Smulkaus grunto konsistencija
35	Gr.SZ-30	2	1.0-1.5	17.0	28.4	14.7	13.7	0.21	standi

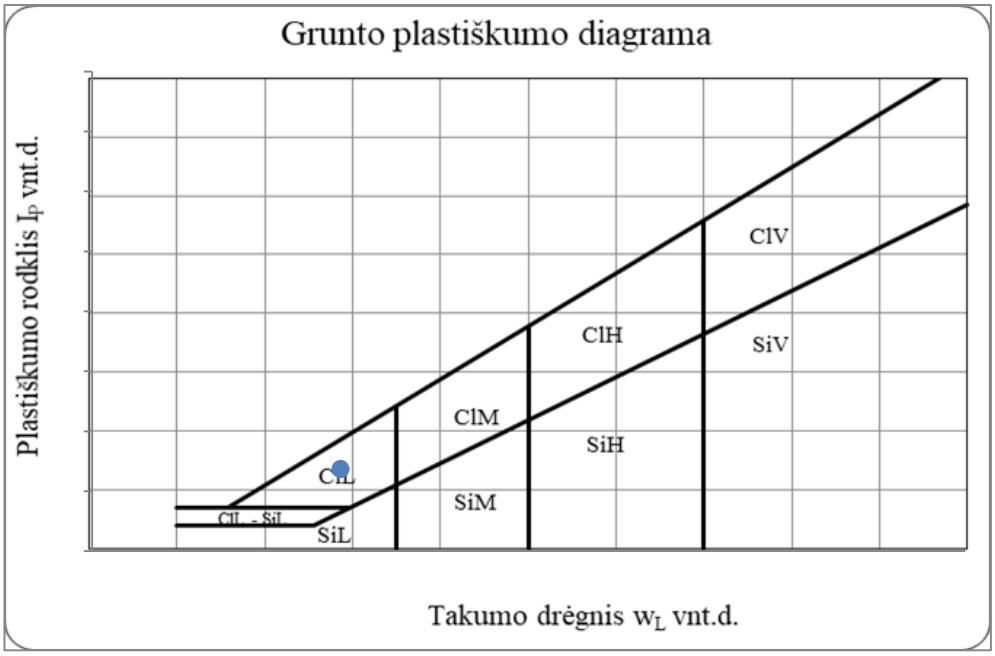

Objekto pavadinimas: Valstybinės reikšmės krašto kelio Nr. 141 Kaunas-Jurbarkas-Šilutė-Klaipėda ruožo nuo 126,273 iki 127,377 km rekonstravimas. 240085GEO_GT01-01 (1 užsakymas)

Grunto pavadinimas pagal ISO 14688-2:2018						saClM			
Eilės Nr.	Gręžinio Nr.	Pav. Nr.	Paėmimo gylis	Gamtinis drėgnis (w) %	Takumo drėgnis (w_L) %	Plastingumo drėgnis (w_P) %	Plastingumo rodiklis (I_P) %	Takumo rodiklis (I_L) vnt.	Smulkaus grunto konsistencija
36	Gr.SZ-31	3	2.0-2.5	33.0	40.7	20.2	20.5	0.66	minkšta

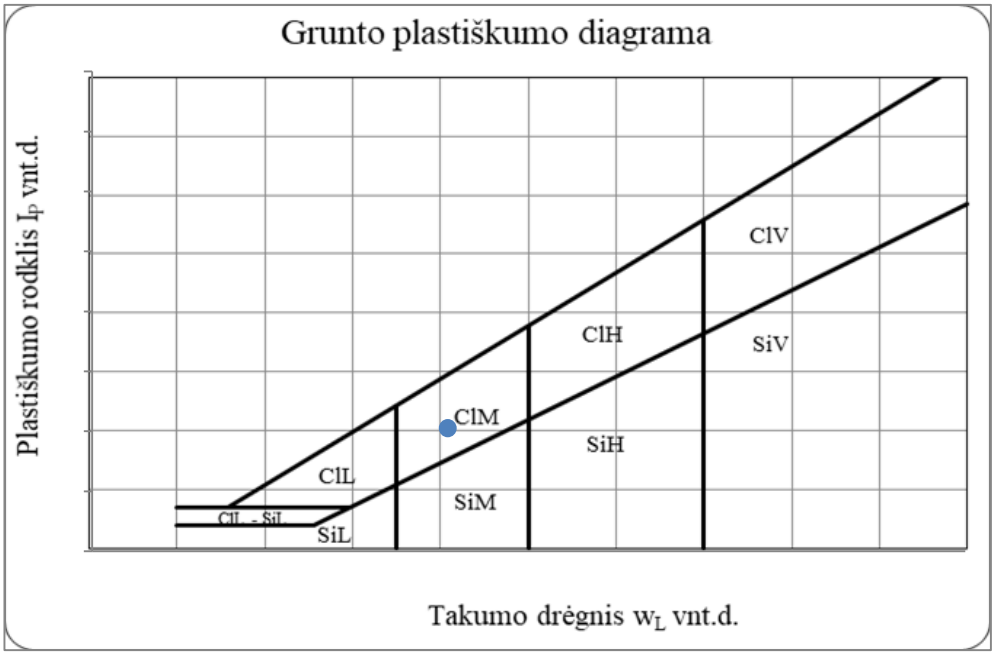

Grunto pavadinimas pagal ISO 14688-2:2018						saClLO			
Eilės Nr.	Gręžinio Nr.	Pav. Nr.	Paėmimo gylis	Gamtinis drėgnis (w) %	Takumo drėgnis (w_L) %	Plastingumo drėgnis (w_P) %	Plastingumo rodiklis (I_P) %	Takumo rodiklis (I_L) vnt.	Smulkaus grunto konsistencija
38	Gr.SZ-33	3	4.5-5.0	24.7	32.4	21.4	11.0	0.37	tvirta

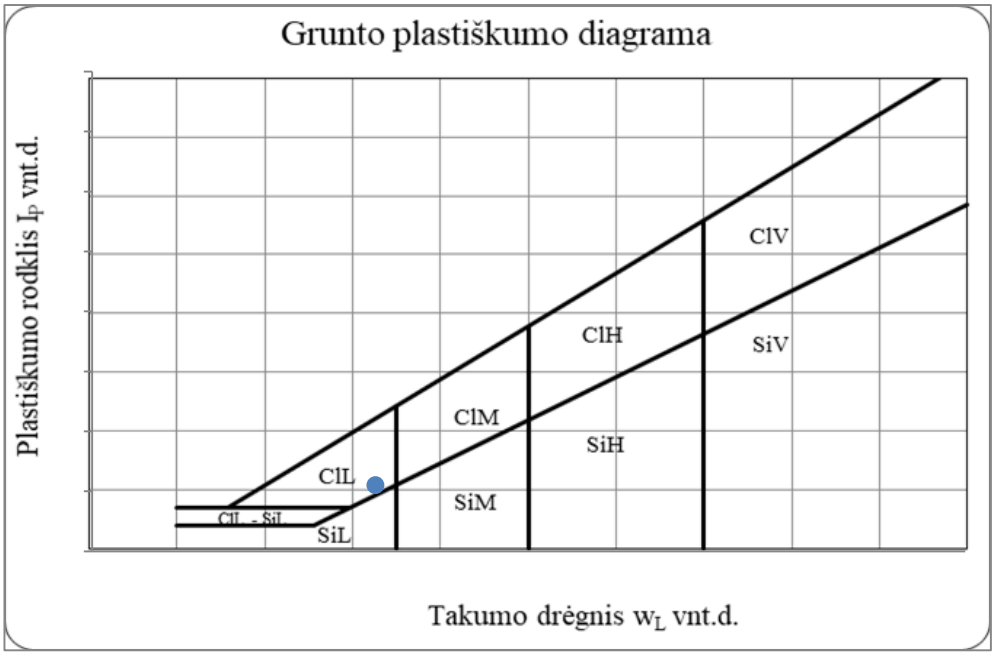

Objekto pavadinimas: Valstybinės reikšmės krašto kelio Nr. 141 Kaunas-Jurbarkas-Šilutė-Klaipėda ruožo nuo 126,273 iki 127,377 km rekonstravimas. 240085GEO_GT01-01 (1 užsakymas)

Grunto pavadinimas pagal ISO 14688-2:2018						SiM			
Eilės Nr.	Gręžinio Nr.	Pav. Nr.	Paėmimo gylis	Gamtinis drėgnis (w) %	Takumo drėgnis (w_L) %	Plastingumo drėgnis (w_P) %	Plastingumo rodiklis (I_P) %	Takumo rodiklis (I_L) vnt.	Smulkaus grunto konsistencija
39	Gr.SZ-36	3	3.6-4.0	38.3	45.5	30.0	15.5	0.55	tvirta

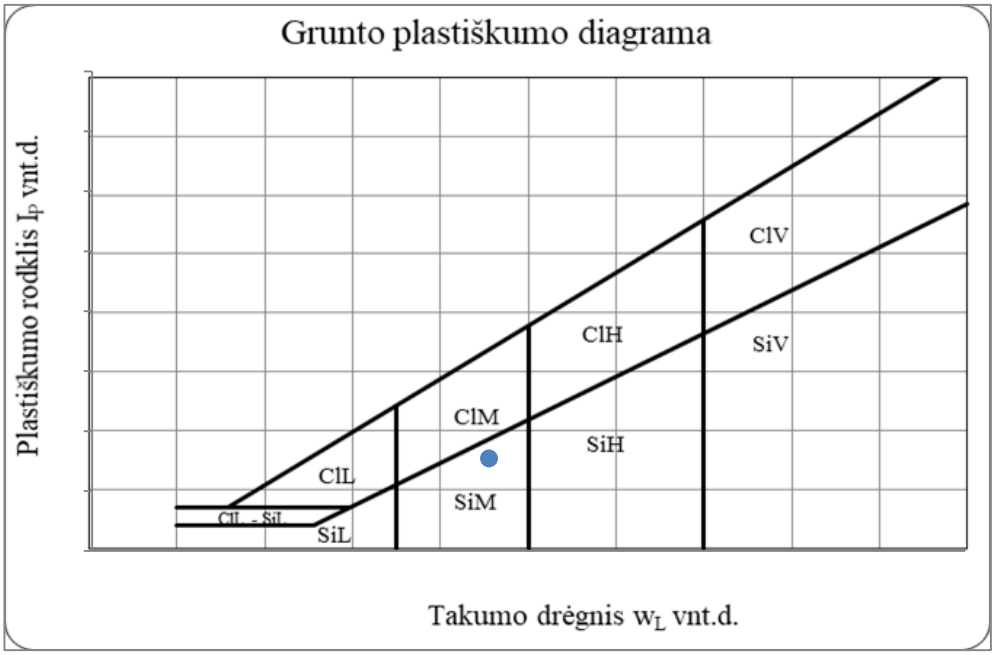

Uždaroji akcinė bendrovė
LABORATORINIŲ BANDYMŲ CENTRAS
R. Kalantos 85a, LT-52310 Kaunas, Lietuva
Tel. 370 37 457772; 456333; fax 370 37 452624

LIETUVOS NACIONALINIS AKREDITACIJOS BIURAS
BANDYMAI ISO/IEC 17025 Nr. LA.01.002

BANDYMŲ PROTOKOLAS Nr. 1471-A/2024

2024 m. liepos mėn. 02 d.

1. UŽSAKOVAS:	(Užsakymo registracijos Nr. 1962 2024-06-20)	
(užsakovo ar jo įgalioto asmens (organizacijos ar fizinio asmens) pavadinimas ir kontaktinė informacija, sutarties nr., užsakymo nr.)		
2. GAMINTOJAS:		
(užsakovo nurodomas (deklaruojamas), kai nesutampa su užsakovu)		
3. BANDOMASIS OBJEKTAS:	**Bitumas regeneruotas iš asfaltbetonio kernų (bandinių kodai K-001 (1265,28 km d-2,00), K-002 (PK 1271,44 km d-2,40)). Registracijos numeris bandinių priėmimo žurnale Nr. 1334/2024. ĮT ASFALTAS 08**	
(vienareikšmis objekto aprašymas, tikslus pavadinimas, gamintojo pavadinimas, adresas, informacija apie būklę, kiekis (vnt., kg ar pan.), bandomojo objekto deklaruojamas standartas)		
4. OBJEKTAS:	**Valstybinės reikšmės krašto kelio Nr. 141 Kaunas-Jurbarkas-Šilutė-Klaipėda ruožo nuo 126,273 iki 127,377 km rekonstravimas**	
(tikslus adresas, vieta (statybvietė) įskaitant diagramas, eskizus ar nuotraukas)		
5. GAVIMO DATA:	**2024-06-20**	
6. BANDYMŲ ATLIKIMO DATA:	**2024-06-27**	**2024-07-02**
	Bandymų pradžios data	Bandymų pabaigos data
7. TAIKYTAS METODAS:	**LST EN 12697-3:2013+A1:2019, LST EN 1427:2015, LST EN 12594:2015**	
(tikslus metodo identifikavimas: metodo žymuo, leidimo metai)		
8. BANDOMASIS OBJEKTAS ATRINKTAS:	**Bandinius pristatė užsakovas (atrankos metodas neidentifikuotas)**	
(Eminio (-ių) ėmėjas, akto Nr., eminio ėmimo nr., eminio ėmimo metodas)		
9. KITA INFORMACIJA:	**Gauti bandymų rezultatai susiję tiktai su konkrečiu išbandytu bandomuoju objektu**	
(metodo papildymai, nuokrypiai ar išimtys, kita su bandymu susijusi svarbi informacija)		
10. SUBRANGOVO ATLIKTI BANDYMAI:		
(aiškaus identifikavimas išorės teikėjo ir jo rezultatų)		
11. ATITIKTIES ĮVERTINIMAS:		
Atitikties pareiškimo teikimas konkrečiam bandymui, rezultatui ir nuoroda į konkretų normatyvinį dokumentą)		

UAB LABORATORINIŲ BANDYMŲ CENTRO:

Asfaltbetonio tarnybos vadovė	
(parašas)	(vardas, pavardė)

Protokole pateikti rezultatai susiję tik su bandytais objektais.
Negavus Centro direktoriaus leidimo, draudžiama protokolą dauginti dalimis. Be leidimo galima dauginti tik visą protokolą.

Bandymų protokolas Nr.1471-A/2024

F22/P-17(A)

Objektas: **Valstybinės reikšmės krašto kelio Nr. 141 Kaunas-Jurbarkas-Šilutė-Klaipėda ruožo nuo 126,273 iki 127,377 km rekonstravimas**

1265,28 km d-2,00 (bandinio kodas K-001)
1271,44 km d-2,40 (bandinio kodas K-002)

Bitumo regeneravimas sūkiuoju garintuvu LST EN 12697-3:2013+A1:2019

F70/P-17(A)

Tirpiklis	Perchloretilenas
Temperatūra T1, °C	110
Slėgis P1, kPa	20
Temperatūra T2, °C	140
Slėgis P2, kPa	40
Temperatūra T3, °C	160

Bandinio paruošimas: LST EN 12594:2015, prieš paruošimą bandinį laikant laboratorijos aplinkos temperatūroje
Bandinio paruošimas: 135 °C.

Rodikliai		Bandinio kodas	Rezultatai
1.	Minkštėjimo temperatūra pagal žiedo ir rutulio metodą, °C LST EN 1427:2015 (Automatinis įrenginys, temperatūrinis varžos jutiklis, bandymo skystis vanduo)	K-001	**49,2**
		K-002	**51,3**

Aplinkos temperatūra: +23,0°C.

Protokole pateikti rezultatai susiję tik su bandytais objektais.
Negavus Centro direktoriaus leidimo, draudžiama protokolą dauginti dalimis. Be leidimo galima dauginti tik visą protokolą.

Uždaroji akcinė bendrovė
LABORATORINIŲ BANDYMŲ CENTRAS
R. Kalantos 85a, LT-52310 Kaunas, Lietuva
Tel. 370 37 457772; 456333; fax 370 37 452624

LIETUVOS NACIONALINIS AKREDITACIJOS BIURAS
BANDYMAI ISO/IEC 17025 Nr. LA.01.002

BANDYMŲ PROTOKOLAS Nr. 1483-A/2024

2024 m. liepos mėn. 2 d.

1. UŽSAKOVAS:	(Užsakymo registracijos Nr. 1962 2024-06-20)	
(užsakovo ar jo įgalioto asmens (organizacijos ar fizinio asmens) pavadinimas ir kontaktinė informacija, sutarties nr., užsakymo nr.)		
2. GAMINTOJAS:		
(užsakovo nurodomas (deklaruojamas), kai nesutampa su užsakovu)		
3. BANDOMASIS OBJEKTAS:	**Kernai iš asfaltbetonio dangos (bandinių kodai K-001 (1265,28 km d-2,00), K-002 (1271,44 km d-2,40)). Registracijos numeris bandinių priėmimo žurnale Nr. 1334/2024. ĮT ASFALTAS 08**	
(vienareikšmis objekto aprašymas, tikslus pavadinimas, gamintojo pavadinimas, adresas, informacija apie būklę, kiekis (vnt., kg ar pan.), bandomojo objekto deklaruojamas standartas)		
4. OBJEKTAS:	**Valstybinės reikšmės krašto kelio Nr. 141 Kaunas-Jurbarkas-Šilutė-Klaipėda ruožo nuo 126,273 iki 127,377 km rekonstravimas**	
(tikslus adresas, vieta (statybvietė) įskaitant diagramas, eskizus ar nuotraukas)		
5. GAVIMO DATA:	**2024-06-20**	
6. BANDYMŲ ATLIKIMO DATA:	**2024-06-28**	**2024-07-01**
	Bandymų pradžios data	Bandymų pabaigos data
7. TAIKYTAS METODAS:	**LST EN 12697-1:2020 5.4.2 p. (skirtuminis metodas), 5.5.2 p. B1.7, LST EN 12697-2:2015+A1:2019, LST EN 12697-28:2020**	
(tikslus metodo identifikavimas: metodo žymuo, leidimo metai)		
8. BANDOMASIS OBJEKTAS ATRINKTAS:	**Bandinius pristatė užsakovas (atrankos metodas neidentifikuotas)**	
(Ėminio (-ių) ėmėjas, akto Nr., ėminio ėmimo nr., ėminio ėmimo metodas)		
9. KITA INFORMACIJA:	**Gauti bandymų rezultatai susiję tiktai su konkrečiu išbandytu bandomuoju objektu**	
(metodo papildymai, nuokrypiai ar išimtys, kita su bandymu susijusi svarbi informacija)		
10. SUBRANGOVO ATLIKTI BANDYMAI:		
(aiškaus identifikavimas išorės teikėjo ir jo rezultatų)		
11. ATITIKTIES ĮVERTINIMAS:		
Atitikties pareiškimo teikimas konkrečiam bandymui, rezultatui ir nuoroda į konkretų normatyvinį dokumentą)		

UAB LABORATORINIŲ BANDYMŲ CENTRO:

Asfaltbetonio tarnybos vadovė		
	(parašas)	(vardas, pavardė)

UAB LABORATORINIŲ BANDYMŲ CENTRAS DOKUMENTAMS

Protokole pateikti rezultatai susiję tik su bandytais objektais.
Negavus Centro direktoriaus leidimo, draudžiama protokolą dauginti dalimis. Be leidimo galima dauginti tik visą protokolą.

Bandymų protokolas Nr. 1483-A/2024

BITUMINĖS RIŠAMOSIOS MEDŽIAGOS KIEKIO IR MINERALINIŲ MEDŽIAGŲ GRANULIOMETRINĖS SUDĖTIES PO EKSTRAHAVIMO NUSTATYMO REZULTATAI

Nr. 35198

Bandymai atlikti pagal LST EN 12697-1:2020 5.4.2 p.(skirtuminis metodas), 5.5.2 p., B1.7; LST EN 12697-2:2015+A1:2019
Objektas: Krašto kelio Nr.141 Kaunas-Jurbarkas-Šilutė-Klaipėda 126,273 - 127,377 km, 1265,28km
Mišinio markė: AC 16
Projekto Nr. Sluoksnis:

Nustatytas rišiklio kiekis %	5.50

Rišiklio kiekis BN ASFALTAS-1 22

Netirpaus rišiklio kiekis B_n %	0.20
Rišiklio kiekis B=S+B_n %	5.70
Projektinis rišiklio kiekis %	
Nuokrypis	
Leistinas nuokrypis %	

Mineralinių medžiagų mišinio frakcinė sudėtis

	Faktinė	Projektinė	Nuokrypis	Leist. Nuok.
Frakcija	Kiekis %	Kiekis %	%	%
<16 mm	99.05			
<11,2	89.1			
<2 mm	43.54			
<0,125 mm	8.61			
<0,063 mm	7.48			

Mineralinių medžiagų granuliometrinė sudėtis

Sieto akelių matmenys mm	0.063	0.125	0.25	0.5	1	2	5.6	8	11.2	16	22.4	31.5
Faktinė	7.5	8.6	10.5	15.6	31.9	43.5	66.0	79.4	89.1	99.1	100.0	100.0
Projektinė												
Viršutinė riba												
Apatinė riba												

Prabyra pro sietą %

Pastabos:

Protokole pateikti rezultatai susiję tik su bandytais objektais

Negavus centro direktoriaus leidimo, draudžiama protokolą dauginti dalimis. Be leidimo galima dauginti tik visą protokolą.

Bandymų protokolas Nr. 1483-A/2024

BITUMINĖS RIŠAMOSIOS MEDŽIAGOS KIEKIO IR MINERALINIŲ MEDŽIAGŲ GRANULIOMETRINĖS SUDĖTIES PO EKSTRAHAVIMO NUSTATYMO REZULTATAI

Nr. 35199

Bandymai atlikti pagal LST EN 12697-1:2020 5.4.2 p.(skirtuminis metodas), 5.5.2 p., B1.7; LST EN 12697-2:2015+A1:2019
Objektas: Krašto kelio Nr.141 Kaunas-Jurbarkas-Šilutė-Klaipėda 126,273 - 127,377 km, 1271,44 km
Mišinio markė: AC 16
Projekto Nr. Sluoksnis:

Nustatytas rišiklio kiekis %	5.09

Rišiklio kiekis BN ASFALTAS-1 22

Netirpaus rišiklio kiekis B_n %	0.20
Rišiklio kiekis $B=S+B_n$ %	5.29
Projektinis rišiklio kiekis %	
Nuokrypis	
Leistinas nuokrypis %	

Mineralinių medžiagų mišinio frakcinė sudėtis

	Faktinė	Projektinė	Nuokrypis	Leist. Nuok.
Frakcija	Kiekis %	Kiekis %	%	%
<16 mm	97.19			
<11,2	80.47			
<2 mm	39.04			
<0,125 mm	8.15			
<0,063 mm	7.46			

Mineralinių medžiagų granuliometrinė sudėtis

Sieto akelių matmenys mm	0.063	0.125	0.25	0.5	1	2	5.6	8	11.2	16	22.4	31.5
Faktinė	7.5	8.1	9.9	19.2	30.6	39.0	55.9	74.8	80.5	97.2	100.0	100.0
Projektinė												
Viršutinė riba												
Apatinė riba												

Prabyra pro sietą %

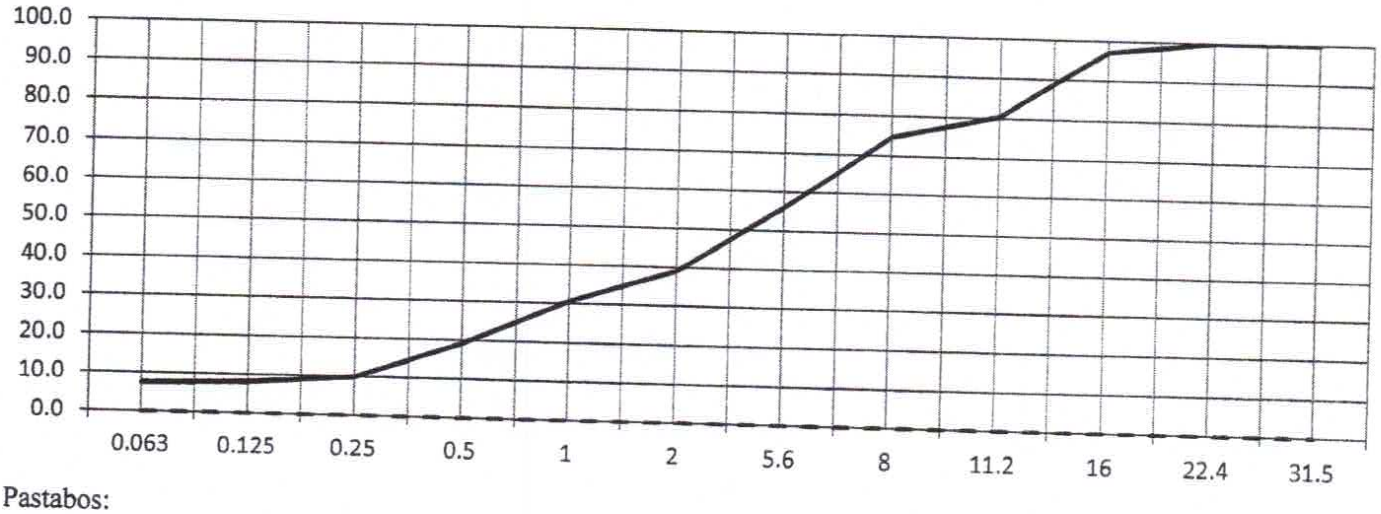

Pastabos:

Protokole pateikti rezultatai susiję tik su bandytais objektais
Negavus centro direktoriaus leidimo, draudžiama protokolą dauginti dalimis. Be leidimo galima dauginti tik visą protokolą.

Statybos techninio reglamento STR 1.04.02:2011
„Inžineriniai geologiniai (geotechniniai) tyrimai“
2 priedas

....
Dokumento sudarytojo pavadinimas
(*fizinio asmens vardas ir pavardė ar juridinio asmens pavadinimas*)

TECHNINĖ UŽDUOTIS

2024-06-07 S-122/S24-002-GT
....
Dokumento data Dokumento registracijos numeris

IGG tyrimų stadija (pabraukti): žvalgybiniai, projektiniai, papildomi, kontroliniai.

Statinio projekto pavadinimas (pagal sutartį): Valstybinės reikšmės krašto kelio Nr. 141 Kaunas-Jurbarkas-Šilutė-Klaipėda ruožo nuo 126,273 iki 127,377 km rekonstravimas.

Tyrimų objekto pavadinimas:
Valstybinės reikšmės krašto kelio Nr.141 Kaunas-Jurbarkas-Šilutė-Klaipėda ruožas nuo 126,273 iki 127,377 km.

Tyrimų objekto adresas (savivaldybė, seniūnija, gyvenvietė, gatvė, statinio numeris):
Pagėgių savivaldybė, Vilkyškių seniūnija, Mociškiai, Mokyklos g.

Užsakovo duomenys (pavadinimas (v. pavardė), adresas, telefono ryšio Nr., el. pašto adresas):

Projektuotojo duomenys (pavadinimas (v. pavardė), adresas, telefono ryšio Nr., el. pašto adresas)

Statybos rūšis (pabraukti): nauja statyba, rekonstrukcija, kapitalinis remontas, kita

Statinio paskirtis: 8.1 keliai; 8.6. kiti transporto statiniai

Statinio kategorija (pabraukti): ypatingasis, neypatingasis, nesudėtingasis

Nekilnojamųjų kultūros vertybių registro kodas (jei yra): nėra

Geotechninė kategorija (projektiniuose tyrimuose) (pabraukti): pirma, antra, trečia.

Duomenys apie statinio parametrus (ilgis, plotis, aukštis, gylis, plotas):

Kelio (gatvės) kategorija	Valstybinės reikšmės krašto kelias (III kategorija)
Kiti duomenys	Tiltas per Jūra 126,653 km; Tiltas per Jūros prataką 126,842 km; Tiltas per Jūros prataką 127,207 km.

Perduodamos į pagrindą apkrovos ir jų intensyvumas: nenustatyta

Tyrimų ploto ribų koordinatės (LKS-94) :

Nr	X	Y	Nr	X	Y
1	6110054	382996	11	6109327	383592
2	6110014	383041	12	6109148	383819
3	6109993	383042	13	6109118	383781
4	6109868	383155	14	6109261	383589
5	6109831	383168	15	6109420	383420
6	6109699	383296	16	6109527	383353
7	6109671	383370	17	6109634	383286
8	6109541	383475	18	6109675	383270
9	6109483	383508	19	6109813	383134
10	6109389	383525	20	6110013	382930

Papildomai nustatomi geotechniniai parametrai ir kiti reikalavimai:
• filtracijos koeficientas rašomas $X \times 10^{-5}$;

Kiti papildomi reikalavimai:
• ataskaitoje turi būti pateiktas inžinerinis geologinis pjūvis, išvados ir rekomendacijos;
• geologijos ataskaitoje turi būti nustatytas augalinio sluoksnio storis, organinės medžiagos kiekis;
• geologijos ataskaitoje turi būti pateikti laboratoriniai tyrimai esamai dangai;
• geologijos ataskaitoje turi būti pateiktas ir supiltinio grunto storis;
• nurodytiems gręžiniams atliekamas statinis zondavimas;
• visiems sutiktiems geologiniams sluoksniams privalo būti nustatytas deformacijų modulis;
• išilginis profilis braižomas ant projektuotojų pateikto išilginio profilio (.dwg formatu);
• aptikus silpnus gruntus (durpes, organiką) privalu nustatyti jų išplitimą, pabaigą;
• vizualiai matant šalia kelio durpes, prastą gruntą informuoti projektuotoją ir atlikti papildomus gręžinius;

Sąrašas normatyvinių dokumentų, kuriais vadovaujantis atliekami tyrimai:

1. STR 1.04.02:2011 „Inžineriniai geologiniai (geotechniniai) tyrimai;
2. LST EN 1997-1:2005 „Eurokodas 7. Geotechninis projektavimas. 1 dalis. Pagrindinės taisyklės“
3. LST EN 1997-2:2007 „Eurokodas 7. Geotechninis projektavimas. 2 dalis. Pagrindo tyrinėjimai ir bandymai“.
4. Gruntų žymenys pateikti pagal LST EN ISO 14688:2018-2 „Gruntų atpažintis ir klasifikavimas“ ir gruntų klasifikavimas pagal 2019 m. Lietuvos geologijos tarnybos direktoriaus patvirtintą Inžinerinių geologinių ir geotechninių tyrimų gruntų klasifikaciją.
5. Projektinių inžinerinių geologinių ir geotechninių tyrimų rekomendacijos, 2015 m.

6. Lietuvos standartas LST EN ISO 22475-1:2007 „Geotechniniai tyrinėjimai ir bandymai. Ėminių ėmimo metodai ir gruntinio vandens matavimai. 1 dalis. Techniniai atlikimo principai“.
7. Automobilių kelių inžinerinių geologinių ir geotechninių bei statinio tyrimų rekomendacijos R IGGT 15.
8. Gruntų žymuo pagal LST 1331:2022.
9. Lietuvos standartas LST EN ISO 22476-1:2012 „Geotechniniai tyrinėjimai ir bandymai. Lauko bandymai. 1 dalis. Įspaudimo bandymas, naudojant elektrinį ir pjezoelektrinį kūgį.“

Anksčiau sklype atlikti geologiniai tyrimai:

Pridedama:
Topografinis planas su M 1:500 su gręžinių vietomis ir gyliais (dwg. formatu).

Užsakovas 2024-06-07
....
vardas, pavardė, parašas, data

Projekto vadovas 2024-06-07
....
vardas, pavardė, parašas, data

Tyrimų vadovas (užduotį gavau) 2024-06-07
....
vardas, pavardė, parašas, data

LIETUVOS GEOLOGIJOS TARNYBA PRIE APLINKOS MINISTERIJOS

LEIDIMAS TIRTI ŽEMĖS GELMES

2024-01-17 Nr. 69
Vilnius

(juridinio asmens duomenys kaupiami ir saugomi Juridinių asmenų registre, kodas 234004210, adresas Kauno m. sav., Kauno m., Jonavos g. 7)

leidžiama atlikti:

inžinerinį geologinį (geotechninį) tyrimą,

nemetalinių naudingųjų iškasenų paiešką ir žvalgybą,

vertingųjų mineralų paiešką ir žvalgybą,

ekogeologinį tyrimą.

Laikinai einanti direktoriaus pareigas _____ _____
(pareigų pavadinimas) A.V. (parašas) (vardas ir pavardė)

Lietuvos geologijos tarnybos prie
Aplinkos ministerijos direktoriaus
2020 m. gegužės 20 d. įsakymo Nr. 1-
priedas

L I E T U V O S G E O L O G I J O S T A R N Y B A
PRIE APLINKOS MINISTERIJOS

L E I D I M A S

TIRTI ŽEMĖS GELMES

2020-05-20 Nr. 1782827
(data)

Vadovaujantis Lietuvos Respublikos žemės gelmių įstatymu, **l e i d ž i a m a :**

(kodas , buveinė)

nuo 2020-05-20
(leidimo įsigaliojimo data)

a t l i k t i :

nemetalinių naudingųjų iškasenų ir vertingųjų mineralų paiešką ir žvalgybą, inžinerinį geologinį (geotechninį) tyrimą.

Direktorius _____ _____
A.V. (parašas) (vardas ir pavardė)

KALIBRAVIMO LIUDIJIMAS Nr. K-0000431

Užsakovas

Kalibruotas objektas	Tenzozondas CPT Nr. GL 0448 Kūgio spaudimo jėgos matavimo ribos: (0...100) kN (plotas 10 cm^2; 100 kN atitinka 100 MPa) Šoninės trinties jėgos matavimo ribos: (0...15) kN (plotas 150 cm^2; 15kN atitinka 1 Mpa) Indikatorius GRL 1503
Objekto būklė	MP neturi mechaninių ar kitokių pažeidimų
Kalibravimo metodas	Kalibravimo procedūra J2-02 (2018-12-13), 1 leidimas
Kalibravimą atliko	
Kalibravimo atlikimo vieta	Ganyklų g. 15, Tauragė
Aplinkos sąlygos	Aplinkos temperatūra 21,2 ± 1 °C
Kalibravimo data	2023-08-25
Sietis	Matavimai buvo atlikti su šiais, kalibravimo būdu susietais etalonais: Etaloninis dinamometras susidedantis iš MGS plus, ML38B Nr. 801229358; Z4A/50 kN Nr.184930037; C18/500 kN Nr.002874TY
Kalibravimo liudijimo išdavimo data	2023-08-25
Inžinierius metrologas	

Dokumenta elektroniniu parašu pasirašė
Data: 2023-08-28 15:49:15

KALIBRAVIMO LIUDIJIMAS Nr. K-0000431
KALIBRAVIMO REZULTATAI

Tenzozondas CPT Nr. GL 0448

Apkrovos vardinė vertė (P),	Tenzozondo rodmenų vidurkis, (F_R)	Paklaida (ΔF),		Išplėstinė neapibrėžtis, (±U)	
kN	kN	kN	%	kN	%
Šoninė trintis					
1,5	1,510	0,010	0,67	± 0,006	± 0,39
3,0	3,047	0,047	1,56	± 0,029	± 0,98
6,0	6,103	0,103	1,72	± 0,029	± 0,49
9,0	9,173	0,173	1,93	± 0,029	± 0,33
15	15,29	0,29	1,96	± 0,03	± 0,20
Kūgis					
5	5,01	0,01	0,27	± 0,03	± 0,59
10	10,04	0,04	0,43	± 0,03	± 0,29
20	20,11	0,11	0,57	± 0,03	± 0,15
30	30,15	0,15	0,51	± 0,03	± 0,10
40	40,21	0,21	0,53	± 0,03	± 0,07
50	50,22	0,22	0,44	± 0,05	± 0,10
60	60,17	0,17	0,29	± 0,06	± 0,10
70	70,29	0,29	0,41	± 0,07	± 0,10

Prieš kalibravimą matavimo priemonė buvo apkrauta Max apkrova

Išmatuota jėga (F) lygi rodmens (F_R) ir paklaidos (ΔF) skirtumui su išplėstine neapibrėžtimi (± U)

$$F = (F_R - \Delta F) \pm U$$

Nurodytos vertės taikomos kalibruojamo objekto būklei kalibravimo metu

Išplėstinė neapibrėžtis apskaičiuota suminę standartinę neapibrėžtį padauginus iš koeficiento k=2, kuris, esant normaliniam skirstiniui, atitinka 95% pasikliautinumo lygmenį. Standartinė neapibrėžtis paskaičiuota pagal EA-4/02M.

Kalibravimo rezultatai susiję tik su kalibruojamu objektu.

Inžinierius metrologas

Kalibravimo liudijimas gali būti dauginamas tik pilnai. Atskiras kalibravimo liudijimo dalis galima dauginti tik gavus raštišką kalibravimo laboratorijos leidimą.

ŽEMĖS GELMIŲ GEOLOGINIŲ TYRIMŲ REGISTRACIJOS LAPAS

Tyrimo identifikavimo numeris Žemės gelmių registre 50018-2024

1. Tyrimo užsakovas

(juridinio asmens pavadinimas, teisinė forma, kodas, buveinės adresas; arba fizinio asmens vardas, pavardė, asmens kodas, gyvenamosios vietos adresas; arba juridinių ir (ar) fizinių asmenų grupės, veikiančios pagal jungtinės veiklos sutartį, šalių vardai, pavardės, pavadinimai, juridinių asmenų teisinės formos, kodai, jungtinės veiklos sutarties sudarymo data ir numeris)

2. Tyrimo vykdytojas

(juridinio asmens pavadinimas, teisinė forma, kodas, buveinės adresas; arba fizinio asmens vardas, pavardė, asmens kodas, gyvenamosios vietos adresas; arba juridinių ir (ar) fizinių asmenų grupės, veikiančios pagal jungtinės veiklos sutartį, šalių vardai, pavardės, pavadinimai, juridinių asmenų teisinės formos, kodai, jungtinės veiklos sutarties sudarymo data ir numeris)

3. Leidimo tirti žemės gelmes Nr. 69 , išdavimo data 2005-04-12

4. Tyrimo būdas: Tiesioginis

5. Tyrimo rūšis: Inžinerinis geologinis ir geotechninis tyrimas, II-a geotechninė kategorija

6.Tyrimų tikslas ir (ar) etapas II geotechninės kategorijos projektiniai inžineriniai geologiniai ir geotechniniai tyrimai. Valstybinės reikšmės krašto kelio Nr. 141 Kaunas-Jurbarkas-Šilutė-Klaipėda ruožas nuo 126,273 iki 127,377 km

7. Duomenys apie tyrimo objektą

Tyrimo objekto tipas	objektai: transporto infrastruktūros objektai
Tyrimo objekto pavadinimas	Valstyb. reikšmės kelio Nr. 141 Kaunas-Jurbarkas-Šilutė-Klaipėda ruožas nuo 126,273 iki 127,377 km
Tyrimo objekto adresas	Tauragės apskr., Pagėgių sav., Vilkyškių sen., Mociškių k., Mokyklos g. , Kalvaičių ir Opstainio k.
Tyrimo ploto ribos arba tyrimų vietos koordinatės (1994 metų Lietuvos koordinačių sistemoje)	Elementas Nr.1: Nr.1 6110054 382996; Nr.2 6110001 382949; Nr.3 6109813 383134; Nr.4 6109675 383270; Nr.5 6109634 383286; Nr.6 6109527 383353; Nr.7 6109420 383420; Nr.8 6109261 383589; Nr.9 6109118 383781; Nr.10 6109148 383819; Nr.11 6109327 383592; Nr.12 6109389 383525; Nr.13 6109483 383508; Nr.14 6109541 383475; Nr.15 6109671 383370; Nr.16 6109699 383296; Nr.17 6109831 383168; Nr.18 6109868 383155; Nr.19 6109993 383042; Nr.20 6110014 383041;

8. Tyrimo pradžios data 2024-06-07 , tyrimo pabaigos data 2024-10-31

9. Tyrimo dokumento (-ų) (ataskaitos(-ų)) pavadinimas (-ai) Pateikimo data

Valstybinės reikšmės krašto kelio Nr. 141 Kaunas-Jurbarkas-Šilutė-Klaipėda ruožas nuo 126,273 iki 127,377 km. II geotechninės kategorijos projektinių inžinerinių geologinių ir geotechninių tyrimų ataskaita.	2024-10-31

10. Pridedami dokumentai: Techninė užduotis

(darbų programa, techninė užduotis, projektas)

Tyrimo identifikavimo numeris Žemės gelmių registre | 50018-2024

Užpildė:

Pareigų pavadinimas	Geologijos darbų vadovas
Vardas, Pavardė	
Data	2024-06-07
Telefono numeris	
El. paštas	

Paraiškos registracijos Nr. | ŽGT-2024-2572 | Paraiškos pateikimo data | 2024-06-07

Tyrimo įregistravimo Žemės gelmių registre data | 2024-07-22

Žemės gelmių registro tvarkytojo pastabos:

Dokumentą atspausdino

2024-08-06, 17:40:45

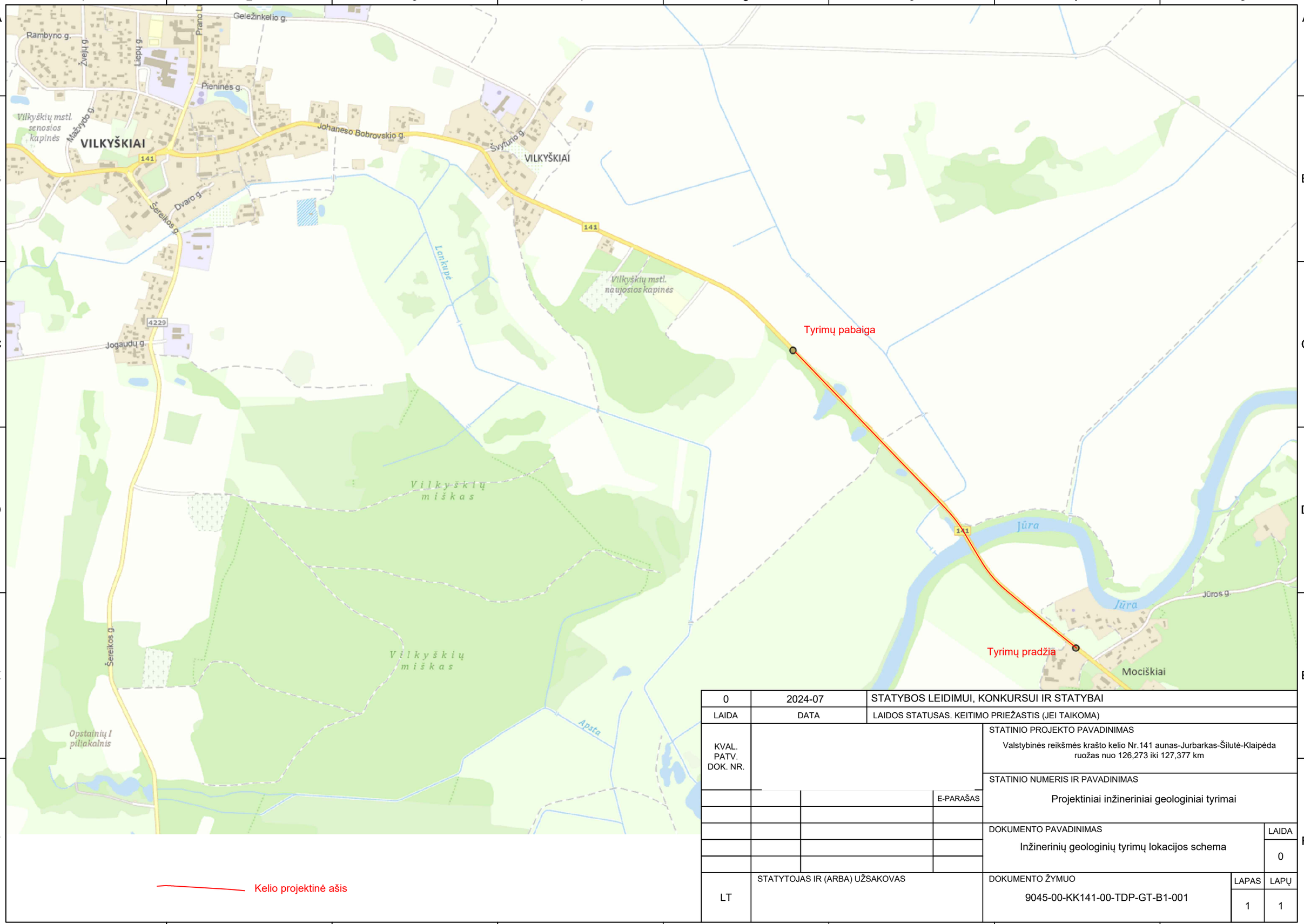

0	2024-07	STATYBOS LEIDIMUI, KONKURSUI IR STATYBAI	
LAIDA	DATA	LAIDOS STATUSAS. KEITIMO PRIEŽASTIS (JEI TAIKOMA)	
KVAL. PATV. DOK. NR.		STATINIO PROJEKTO PAVADINIMAS Valstybinės reikšmės krašto kelio Nr.141 aunas-Jurbarkas-Šilutė-Klaipėda ruožas nuo 126,273 iki 127,377 km	
	E-PARAŠAS	STATINIO NUMERIS IR PAVADINIMAS Projektiniai inžineriniai geologiniai tyrimai	
		DOKUMENTO PAVADINIMAS Inžinerinių geologinių tyrimų lokacijos schema	LAIDA 0
LT	STATYTOJAS IR (ARBA) UŽSAKOVAS	DOKUMENTO ŽYMUO 9045-00-KK141-00-TDP-GT-B1-001	LAPAS 1 / LAPŲ 1

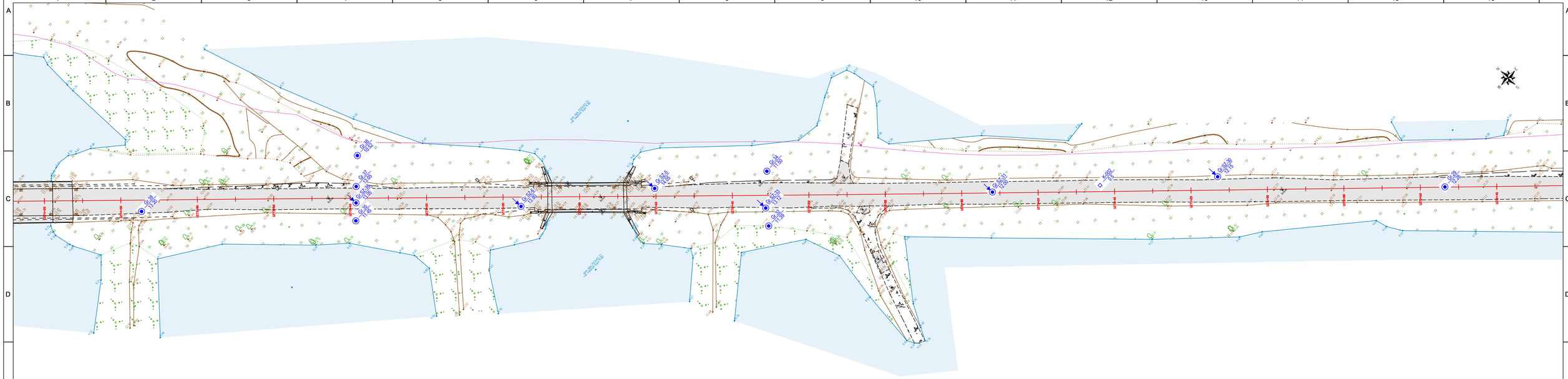

Sutartiniai ženklai:

Gr SZ-3 / 4.0 — Gręžinio ir statinio zondavimo (CPT) bandymo numeris ir vieta gylis, m

Gr.1 / 4.0 — Gręžinio numeris ir vieta gylis, m

K-100 / 0.5 — Kasinio numeris ir vieta gylis, m

Projektinė kelio ašis

0	2024-07	STATYBOS LEIDIMUI, KONKURSUI IR STATYBAI	
LAIDA	DATA	LAIDOS STATUSAS. KEITIMO PRIEŽASTIS (JEI TAIKOMA)	
KVAL. PATV. DOK. NR.		STATINIO PROJEKTO PAVADINIMAS: Valstybinės reikšmės krašto kelio Nr.141 aunas-Jurbarkas-Šilutė-Klaipėda ruožas nuo 126,273 iki 127,377 km	
	DV	E-PARAŠAS	STATINIO NUMERIS IR PAVADINIMAS: Projektiniai inžineriniai geologiniai tyrimai
			DOKUMENTO PAVADINIMAS: Topografinis planas M 1:500 su gręžinių vietomis — LAIDA: 0
LT	STATYTOJAS IR (ARBA) UŽSAKOVAS		DOKUMENTO ŽYMUO: 9045-00-KK141-00-TDP-GT-B2-001 — LAPAS: 1 — LAPŲ: 3

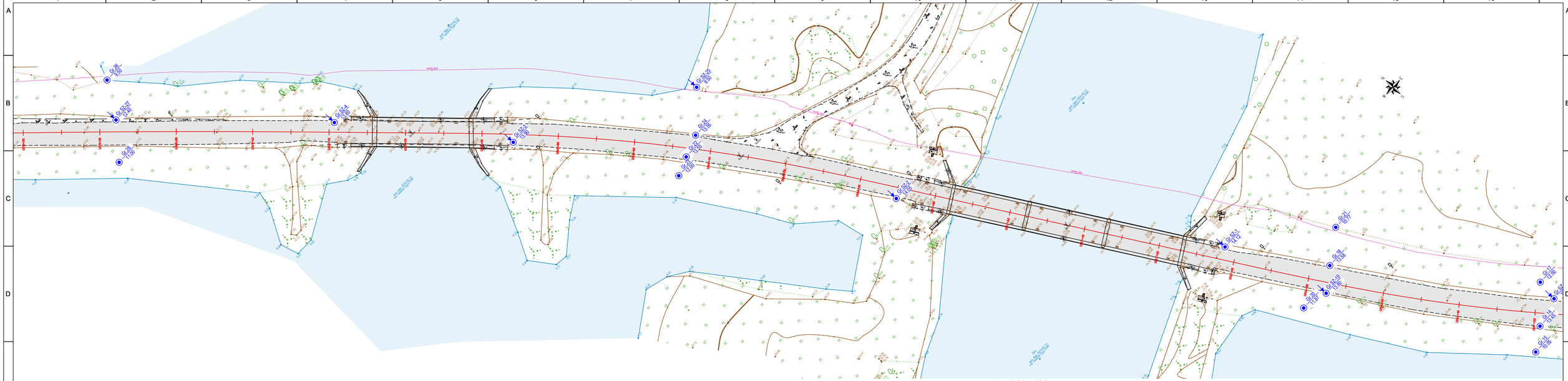

Sutartiniai ženklai:

- Gr SZ-3 / 4.0 — Grežinio ir statinio zondavimo (CPT) bandymo numeris ir vieta gylis, m
- Gr.1 / 4.0 — Grežinio numeris ir vieta gylis, m
- K-100 / 0.5 — Kasinio numeris ir vieta gylis, m
- Projektinė kelio ašis

9045-00-KK141-00-TDP-GT-B2-001	LAPAS	LAPŲ	LAIDA
	2	3	0

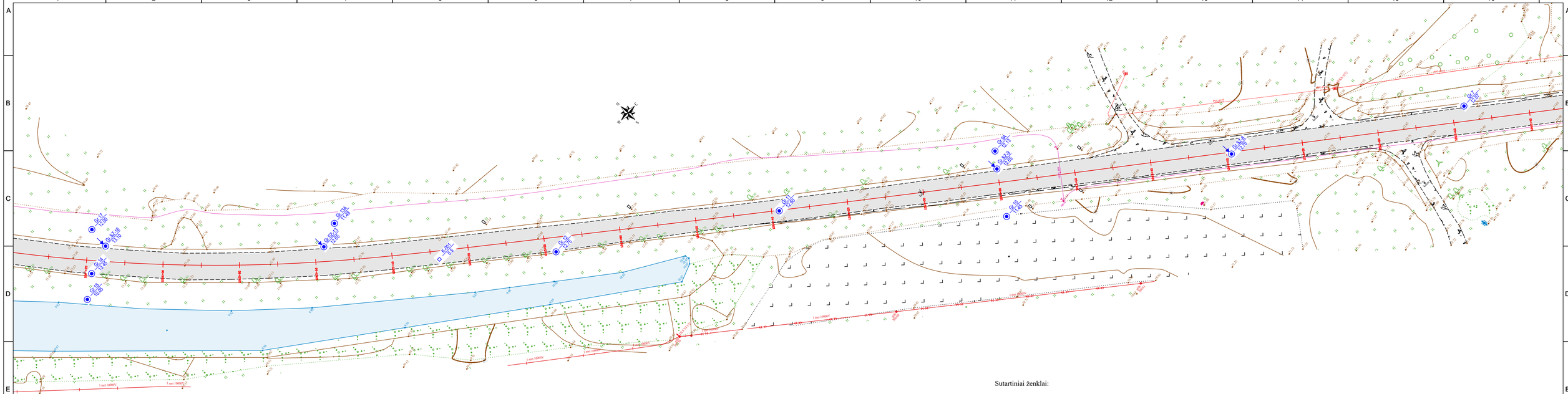
Gr.7
12.00
Gr.SZ-8
12.00
Gr.SZ-7
12.00
Gr.SZ-6
12.00
Gr.SZ-5
12.00
Gr.SZ-4
12.00
Gr.SZ-3
12.00
Gr.SZ-2
12.00
Gr.SZ-1
12.00
Gr.1
12.00
K-101
0.5
Gr.2
12.00
Gr.3
12.00
Gr.4
12.00
Gr.5
12.00
Gr.6
12.00
Gr.7
12.00
Gr.8
12.00
Gr.9
12.00
Gr.10
12.00
Gr.11
12.00
Gr.12
12.00
Gr.13
12.00
Gr.14
12.00
Gr.15
12.00
Gr.16
12.00
Gr.17
12.00
Gr.18
12.00
Gr.19
12.00
Gr.20
12.00
Gr.21
12.00

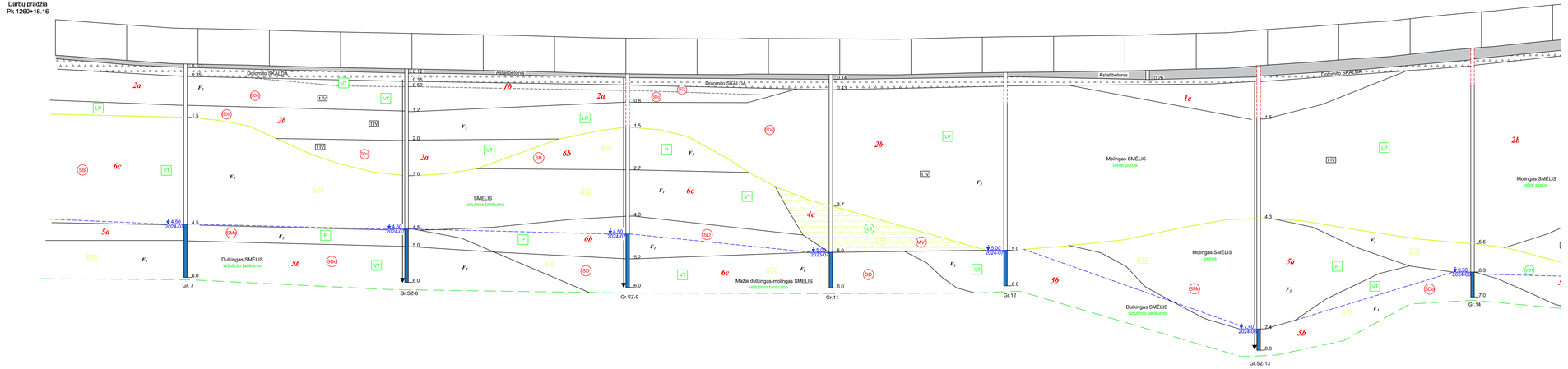

Mh 1:500
Mv 1:50
Mgeo 1:50

| | | |

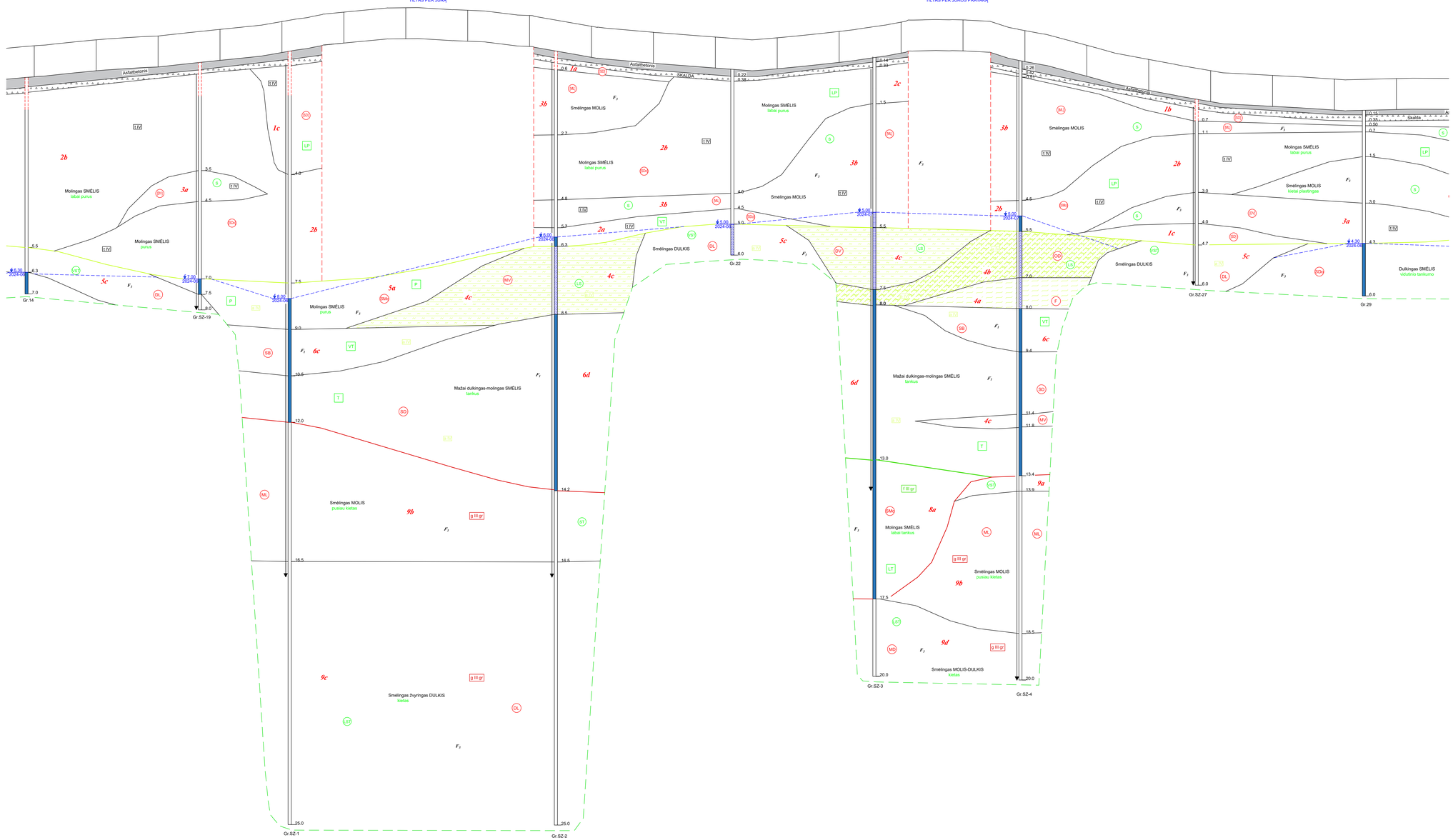

Mh 1:500
Mv 1:50
Mgeo 1:50

| | | |

TILTAS

Pk 1277+25.58
Darbų pabaiga

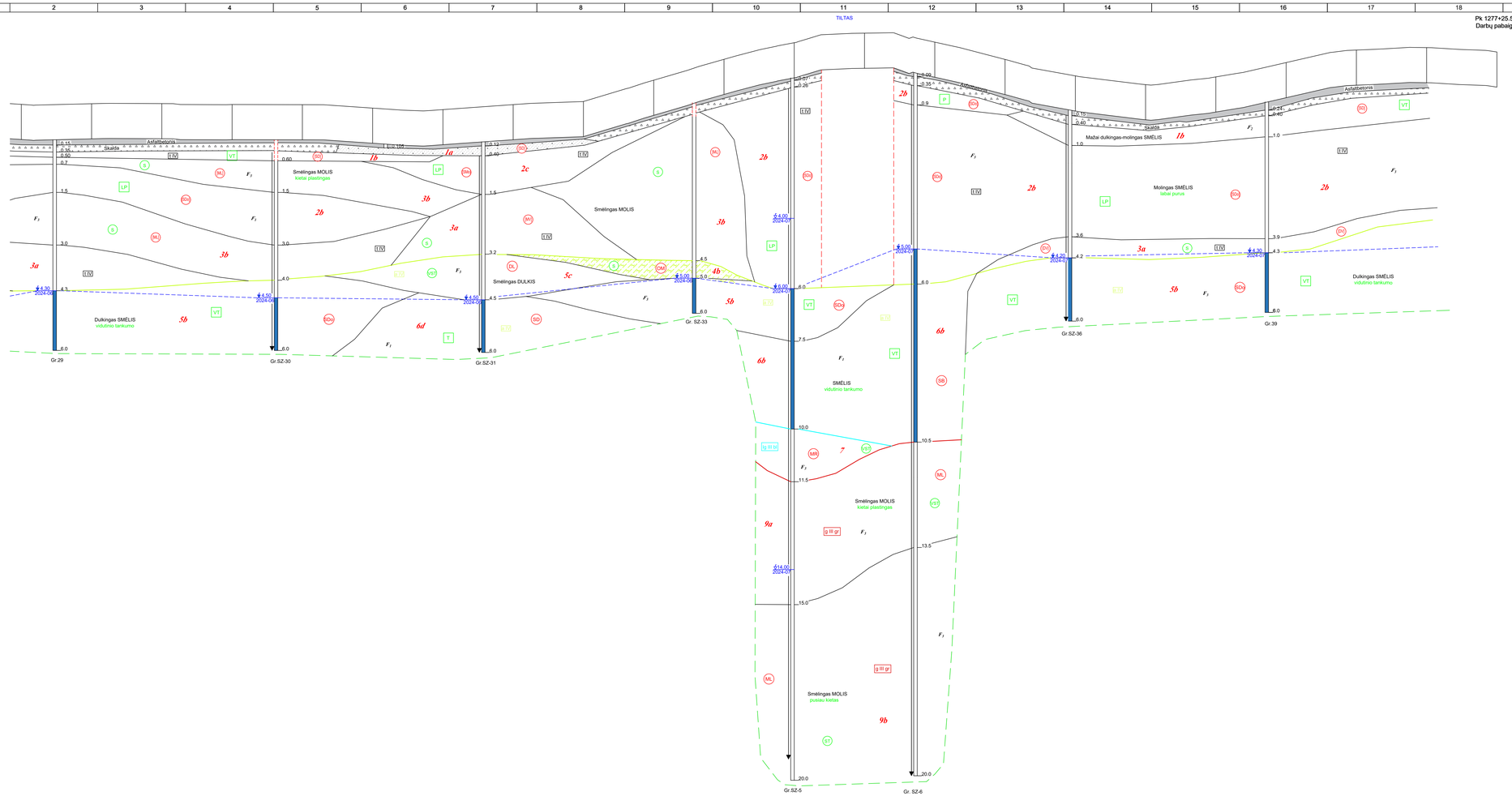

Stratigrafija ir genezė

- Technogeniniai dariniai
- Salpinio aliuvio nuosėdos
- Baltijos pavyzdžio limnoglacialinės nuosėdos
- Grūdėtos pavyzdžio fliovioglacialinės nuosėdos
- Grūdėtos pavyzdžio glacialinės nuosėdos

Kiti ženklai

- 2a — Inžinerinio geologinio sluoksnio Nr. (IGS)
- Statinio zondavimo bandymas (CPT)

Rupių gruntų paskirstymas pagal tankumą

- LP — labai purus
- P — purus
- VT — vidutinio tankumo
- T — tankus
- LT — labai tankus

Smulkių gruntų paskirstymas pagal q_u, MPa

- S — silpnas
- VS — vidutinio stiprumo
- St — stiprus
- LSt — labai stiprus

F_2 — Gruntų klasifikavimas pagal juosteles šalčiui

SD — Simbolis pagal LST 1331:2022

▼4.00 2023-06 — požeminio vandens lygis

Mh 1:500
Mv 1:50
Mgeo 1:50

M	ŽEMĖS PAVIRŠIAUS AUKŠČIAI, (M)	12.27	12.26	12.29	12.30	12.29	12.26	12.27	12.28	12.26	12.23	12.16	12.10	12.12	12.19	12.26	12.32	12.35	12.85	12.86	13.25	13.55	13.82	14.03	14.26	14.30	14.25	14.04	13.81	13.55	13.26	13.08	12.95	12.83	12.82	13.05	13.23	13.46	13.69	13.82	13.86	13.89	13.83	13.76
	PIKETAI	1270+40	1270+50	1270+60	1270+70	1270+80	1270+90	1271+00	1271+10	1271+20	1271+30	1271+40	1271+50	1271+60	1271+70	1271+80	1271+90	1272+00	1272+10	1272+20	1272+30	1272+40	1272+50	1272+60	1272+70	1272+80	1272+90	1273+00	1273+10	1273+20	1273+30	1273+40	1273+50	1273+60	1273+70	1273+80	1273+90	1274+00	1274+10	1274+20	1274+30	1274+40	1274+50	1274+60

9045-00-KK141-00-TDP-GT-B4-001	LAPAS	LAPŲ	LAIDA
	3	3	0

A1.0 (594x1189)

Gr.SZ-8
Pk 1263+19

2024-06-26

Altitudė : 12.70 m

M 1:100

Eilės Nr.	Geologinis indeksas	Pado gylis	Sluoksnio storis	Sluoksnio pado altitudė	Apvandeninimas	Litologinis pjūvis	Grunto pavyzdys Nr.	Inž. geolo. sluoksnis	Simbolis LST 1331:2022	Grunto aprašymas pagal LST EN ISO 14688-2:2018 ir "IGGT gruntų klasifikacija" 2019 m	Požeminis vanduo: pasirodė	Požeminis vanduo: nusistovėjo	Požeminis vanduo: Aukščiausias prognozuojamas	Vidurkinės reikšmės: Kūginis stipris qc, MPa	Vidurkinės reikšmės: Šoninės trinties stipris fc , kPa	Vidurkinės reikšmės: Deformacijos modulis, MPa	Vidurkinės reikšmės: Vidinės trinties kampas φ, °
1		0.12	0.12	12.58						Asfaltbetonis							
2		0.35	0.23	12.35						Dolomito SKALDA							
3	t IV	0.50	0.15	12.20				*1b*	[SD]	Planingai supiltas mažai dulkingas-molingas SMĖLIS, rudas, mažai drėgnas				21.34	192.33	64	-
4	t IV	3.00	2.50	9.70				*2a*						6.29	121.24	19	-
								2b	[SDo]	Planingai supiltas molingas (smulkus) SMĖLIS, rudas, mažai drėgnas, vidutinio tankumo, intervale nuo 1,2 iki 2,0 m labai purus				2.13	33.68	4	-
								2a						5.85	74.60	18	-
5	a IV	4.50	1.50	8.20				*6c*	SB	SMĖLIS, gelsvas, mažai drėgnas, vidutinio tankumo	4,50	4,50		7.00	85.91	31	-
								5a			8,20	8,20		3.95	43.06	12	-
6	a IV	6.00	1.50	6.70				*5b*	SMo	Molingas (smulkus) SMĖLIS, gelsvas, vandeningas, purus, nuo 5,0 m vidutinio tankumo				8.24	97.41	34	-

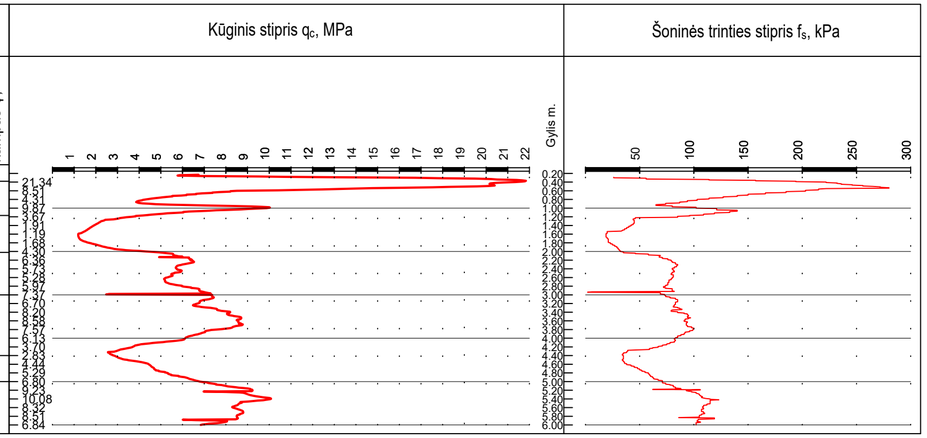

0	2024-07	STATYBOS LEIDIMUI, KONKURSUI IR STATYBAI
LAIDA	DATA	LAIDOS STATUSAS. KEITIMO PRIEŽASTIS (JEI TAIKOMA)

KVAL. PATV. DOK. NR.

STATINIO PROJEKTO PAVADINIMAS
Valstybinės reikšmės krašto kelio Nr.141 aunas-Jurbarkas-Šilutė-Klaipėda ruožas nuo 126,273 iki 127,377 km

STATINIO NUMERIS IR PAVADINIMAS
Projektiniai inžineriniai geologiniai tyrimai

DV | E-PARAŠAS

DOKUMENTO PAVADINIMAS
Geologiniai-litologiniai gręžinių stulpeliai M 1:100 su geotechninio zondavimo grafikais

LAIDA: 0

LT

STATYTOJAS IR (ARBA) UŽSAKOVAS

DOKUMENTO ŽYMUO: 9045-00-KK141-00-TDP-GT-B3-001

LAPAS: 1 | LAPŲ: 10

A3.2 (297x594)

Gr.SZ-9
Pk 1263+81

2024-06-18 Altitudė : 12.65 m M 1:100

Eilės Nr.	Geologinis indeksas	Pado gylis	Sluoksnio storis	Sluoksnio pado altitudė	Apvandeninimas	Litologinis pjūvis	Grunto pavyzdys Nr.	Inž. geol. sluoksnis	Simbolis LST 1331:2022	Grunto aprašymas pagal LST EN ISO 14688-2:2018 ir "IGGT gruntų klasifikacija" 2019 m	Požeminis vanduo: pasirodė	Požeminis vanduo: nusistovėjo	Požeminis vanduo: Aukščiausias prognozuojamas	Vidurkinės reikšmės: Kūginis stipris qc, MPa	Vidurkinės reikšmės: Šoninės trinties stipris fc , kPa	Vidurkinės reikšmės: Deformacijos modulis, MPa	Vidurkinės reikšmės: Vidinės trinties kampas φ, °
1		0.20	0.20	12.45						Dirvožemis				-	-	-	-
2	t IV	1.50	1.30	11.15				2a 2b	[SDo]	Planingai supiltas molingas (smulkus) SMĖLIS, gelsvai rudas, mažai drėgnas, vidutinio tankumo, nuo 0,8 m purus				6.54 2.08	57.84 8.78	20 4	- -
3	a IV	6.00	4.50	6.65			2	6b 6c 6b 6c	SB	SMĖLIS, gelsvas, mažai drėgnas, nuo 4,50 m vandeningas, purus, nuo 2,7 m vidutinio tankumo, nuo 4,0 m purus, nuo 5,2 m vidutinio tankumo	4,50 8,15	4,50 8,15		3.80 5.94 4.00 8.35	28.66 56.42 40.31 80.17	11 27 12 35	- - - -

Kūginis stipris q_c, MPa

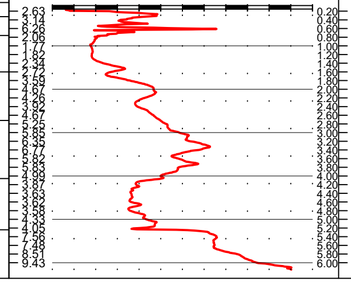

Šoninės trinties stipris f_s, kPa

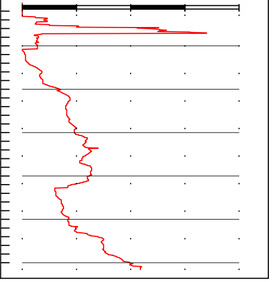

Gr.SZ-13
Pk 1263+81

2024-06-18 Altitudė : 12.65 m M 1:100

Eilės Nr.	Geologinis indeksas	Pado gylis	Sluoksnio storis	Sluoksnio pado altitudė	Apvandeninimas	Litologinis pjūvis	Grunto pavyzdys Nr.	Inž. geol. sluoksnis	Simbolis LST 1331:2022	Grunto aprašymas pagal LST EN ISO 14688-2:2018 ir "IGGT gruntų klasifikacija" 2019 m	Požeminis vanduo: pasirodė	Požeminis vanduo: nusistovėjo	Požeminis vanduo: Aukščiausias prognozuojamas	Vidurkinės reikšmės: Kūginis stipris qc, MPa	Vidurkinės reikšmės: Šoninės trinties stipris fc , kPa	Vidurkinės reikšmės: Deformacijos modulis, MPa	Vidurkinės reikšmės: Vidinės trinties kampas φ, °
1	t IV	1.50	1.50	11.15			1	1b 1c	[SD]	Planingai supiltas mažai dulkingas-molingas (vidutinio rupumo) SMĖLIS, juosvas, su mažu kiekiu organinės medžiagos, mažai drėgnas, vidutinio tankumo, nuo 0,6 m labai purus				6.74 2.39	57.30 39.92	20 4	- -
2	t IV	4.30	2.80	8.35				2b	[SDo]	Planingai supiltas molingas (smulkus) SMĖLIS, gelsvas, nuo 2,00 m gylio su dulkio lęšiais, mažai drėgnas, labai purus				1.30	19.00	2	-
3	a IV	8.00	3.70	4.65			3	5a 5b	SMo	Molingas (smulkus) SMĖLIS, gelsvas, su dulkio lęšiais, mažai drėgnas, purus, nuo 5.9 m labai purus, nuo 7.5 m vidutinio tankumo				3.55 1.67 5.68	47.33 20.48 81.98	11 3 26	- - -

Kūginis stipris q_c, MPa

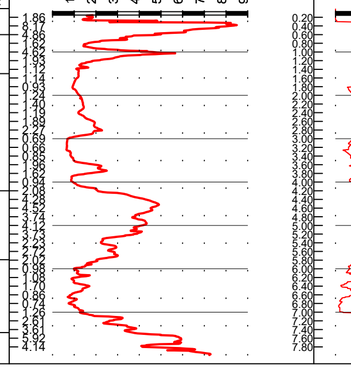

Šoninės trinties stipris f_s, kPa

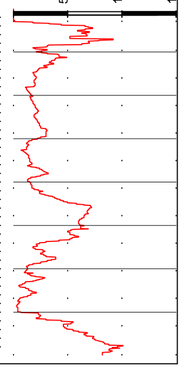

9045-00-KK141-00-TDP-GT-B3-001	LAPAS	LAPŲ	LAIDA
	2	10	0

Gr.SZ-16
Pk 1266+15

2024-06-18 Altitudė : 13.10 m M 1:100

Eilės Nr.	Geologinis indeksas	Pado gylis	Sluoksnio storis	Sluoksnio pado altitudė	Apvandeninimas	Litologinis pjūvis	Grunto pavyzdys Nr.	Inž. geolo. sluoksnis	Simbolis LST 1331:2022	Grunto aprašymas pagal LST EN ISO 14688-2:2018 ir "IGGT gruntų klasifikacija" 2019 m	Požeminis vanduo: pasirodė	Požeminis vanduo: nusistovėjo	Požeminis vanduo: Aukščiausias prognozuojamas	Vidurkinės reikšmės: Kūginis stipris qc, MPa	Vidurkinės reikšmės: Šoninės trinties stipris fc , kPa	Vidurkinės reikšmės: Deformacijos modulis, MPa	Vidinės trinties kampas φ, °
1		0.20	0.20	12.90						Dirvožemis							
2	t IV	1.50	1.30	11.60				*1b*	[SD]	Planingai supiltas mažai dulkingas-molingas (smulkus) SMĖLIS, gelsvas, mažai drėgnas				5.48	70.15	16	-
3	t IV	4.50	3.00	8.60			2	*2b*	[SDo]	Planingai supiltas molingas (smulkus) SMĖLIS, gelsvai rudas, mažai drėgnas				1.78 1.71 3.00	32.39 22.18 43.51	3 3 9	- - -
4	a IV	6.00	1.50	7.10				*5c*	DL	Smėlingas DULKIS mažo plastiškumo, rudas, plastingas				0.81 2.75 3.91	8.70 36.96 56.64	2 14 -	- - -

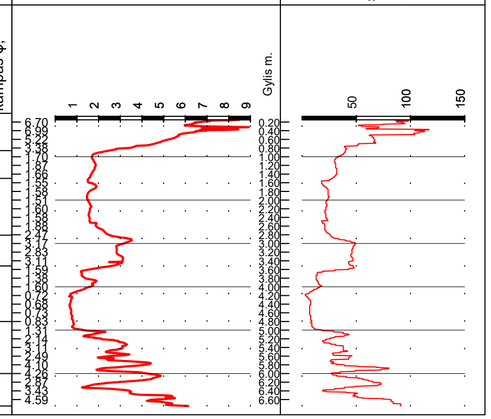

Gr.SZ-19
Pk 1266+74

2024-06-26 Altitudė : 13.80 m M 1:100

Eilės Nr.	Geologinis indeksas	Pado gylis	Sluoksnio storis	Sluoksnio pado altitudė	Apvandeninimas	Litologinis pjūvis	Grunto pavyzdys Nr.	Inž. geolo. sluoksnis	Simbolis LST 1331:2022	Grunto aprašymas pagal LST EN ISO 14688-2:2018 ir "IGGT gruntų klasifikacija" 2019 m	Požeminis vanduo: pasirodė	Požeminis vanduo: nusistovėjo	Požeminis vanduo: Aukščiausias prognozuojamas	Vidurkinės reikšmės: Kūginis stipris qc, MPa	Vidurkinės reikšmės: Šoninės trinties stipris fc , kPa	Vidurkinės reikšmės: Deformacijos modulis, MPa	Vidinės trinties kampas φ, °
1		0.20	0.20	13.60						Dirvožemis							
2	t IV	3.50	3.30	10.30				*2a* *2b*	[SDo]	Planingai supiltas dulkingas (smulkus) SMĖLIS, gelsvai rudas-pilkas, mažai drėgnas, vidutinio tankumo, nuo 1.0 m labai purus				- 9.57 1.99	- 109.55 23.16	- 28 4	- - -
3	t IV	4.50	1.00	9.30				*3a*	[DV]	Planingai supiltas smėlingas DULKIS vidutinio plastiškumo, rudas, su smėlio lęšiais, plastingas				1.36	19.90	7	-
4	t IV	7.00	2.50	6.80			3	*2b*	[SDo]	Planingai supiltas dulkingas (smulkus) SMĖLIS, rudas, mažai drėgnas, purus	7,00	7,00		3.33	43.72	5	-
5	a IV	7.50	0.50	6.30				*5a*	SMo	Molingas (smulkus) SMĖLIS, gelsvas, vandeningas, purus	6,80	6,80		3.97	49.54	10	-
6	a IV	8.00	0.50	5.80				*5c*	DL	Smėlingas DULKIS mažo plastiškumo, melsvai rudas, su smėlio lęšiais, plastingas				2.81	42.06	14	-

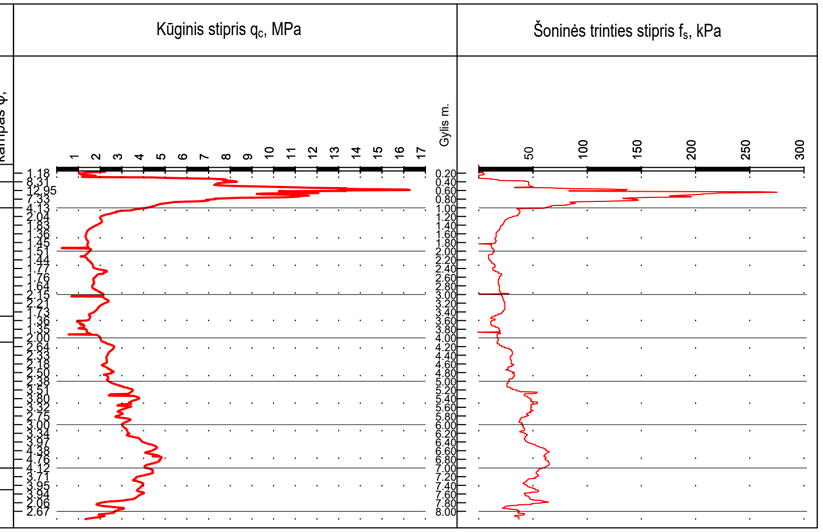

9045-00-KK141-00-TDP-GT-B3-001	LAPAS	LAPŲ	LAIDA
	3	10	0

Gr.SZ-1
Pk 1267+03

2024-07-03

Altitudė : 14.12 m

M 1:100

Eilės Nr.	Geologinis indeksas	Pado gylis	Sluoksnio storis	Sluoksnio pado altitudė	Apvandeninimas	Litologinis pjūvis	Grunto pavyzdys Nr.	Inž. geolo. sluoksnis	Simbolis LST 1331:2022	Grunto aprašymas pagal LST EN ISO 14688-2:2018 ir "IGGT gruntų klasifikacija" 2019 m	Požeminis vanduo: pasirodė	Požeminis vanduo: nusistovėjo	Požeminis vanduo: hidrodinaminis poveikis	Vidurkinės reikšmės: Kūginis stipris q_c, MPa	Vidurkinės reikšmės: Šoninės trinties stipris f_s, kPa	Vidurkinės reikšmės: Deformacijos modulis, MPa	Vidinės trinties kampas φ, °
1		0.15	0.15	13.97						Dirvožemis							
2	t IV	4.00	3.85	10.12			1	1c	[SD]	Planingai supiltas mažai dukingas-molingas (smulkus) SMĖLIS, šviesiai rudas–pilkai rudas, mažai drėgnas–drėgnas, labai purus				2.00	15.00	3	-
2	t IV	7.50	3.50	6.62				2b	[SMo]	Planingai supiltas molingas (smulkus) SMĖLIS, purus				2.92	26.00	4	-
3	a IV	9.00	1.50	5.12			3	5a	SMo	Molingas (smulkus) SMĖLIS, pilkai rudas, su mažu kiekiu organinės medžiagos kiek>1,5 %, su medžio liekanomis, drėgnas, nuo 8,0 m vandeningas, purus	8.00 6.12	8.00 6.12		3.19	38.06	10	-
4	a IV	10.50	1.50	3.62			4	6c	SB	SMĖLIS, šviesiai rudas, vandeningas, vidutinio tankumo				6.65	65.37	30	-
5	a IV	12.00	1.50	2.12				6c	SB	SMĖLIS (tvirtesnis), šviesiai rudas, vandeningas, vidutinio tankumo				7.54	44.60	32	-
6	g III gr	16.50	4.50	-2.38				9b	ML	Smėlingas MOLIS mažo plastiškumo, pilkas, moreninis, su vandeningo smėlio lęšiais, pusiau kietas				3.64	173.29	33	-
7	g III gr	25.00	8.50	-10.88			5	9c	DL	Smėlingas žvyringas DULKIS mažo plastiškumo, pilkas, moreninis, su rieduliais, karbonatringas (18,1 %), kietas (sraigtiniu grąžtmo būdu labai sunkai gręžiasi)				33.95	602.66	168	-

Kūginis stipris q_c, MPa

Šoninės trinties stipris f_s, kPa

Gylis m.

LAPAS	LAPŲ	LAIDA
4	10	0

9045-00-KK141-00-TDP-GT-B3-001

A2.0 (420x1189)

93

Gr.SZ-25

2024-06-17 Pk 1268+45 Altitudė : 9.50 m M 1:100

Eilės Nr.	Geologinis indeksas	Pado gylis	Sluoksnio storis	Sluoksnio pado altitudė	Apvandeninimas	Litologinis pjūvis	Grunto pavyzdys Nr.	Inž. geolo. sluoksnis	Simbolis LST 1331:2022	Grunto aprašymas pagal LST EN ISO 14688-2:2018 ir "IGGT gruntų klasifikacija" 2019 m	Požeminis vanduo: pasirodė	Požeminis vanduo: nusistovėjo	Požeminis vanduo: Aukščiausias prognozuojamas	Vidurkinės reikšmės: Kūginis stipris qc, MPa	Vidurkinės reikšmės: Šoninės trinties stipris fc , kPa	Vidurkinės reikšmės: Deformacijos modulis, MPa	Vidurkinės reikšmės: Vidinės trinties kampas φ,°
1		0.30	0.30	9.20						Dirvožemis							
2	t IV	0.70	0.40	8.80				*1c*	[SD]	Planingai supiltas mažai dulkingas-molingas (smulkus) SMĖLIS, su molio pr., m. dr.				1.27	39.80	3	-
3	t IV	1.50	0.80	8.00				*3b*	[ML]	Smėlingas MOLIS mažo plastiškumo, pilkai rudas, kietai plastingas	1.50	1.50		0.91	32.96	5	-
4	a IV	2.30	0.80	7.20			2	*5a*	SMo	Molingas (smulkus) SMĖLIS, gelsvas, vandeningas, purus	8.00	8.00		2.51	10.31	8	-
5	a IV	3.50	1.20	6.50				*4b*	MV	MOLIS vidutinio plastiškumo, melsvai pilkas, kietai plastingas, su mažu kiekiu organinės medžiagos				0.43	7.00	3	-
6	a IV	4.50	1.00	6.50				*6d*	SD	Mažai dulkingas-molingas žvyringas SMĖLIS, blogai išrūšiuotas, šviesiai pilkas, vandeningas, tankus				17.95	159.63	61	-

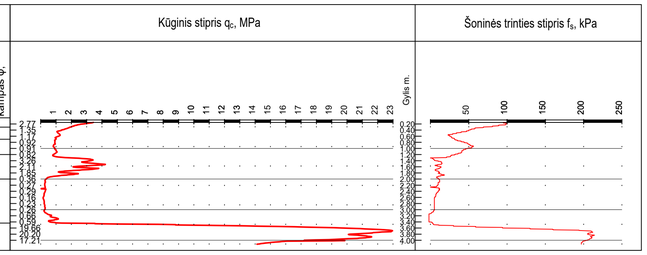

Gr.SZ-3

2024-07-05 Pk 1268+92 Altitudė : 13.90 m M 1:100

Eilės Nr.	Geologinis indeksas	Pado gylis	Sluoksnio storis	Sluoksnio pado altitudė	Apvandeninimas	Litologinis pjūvis	Grunto pavyzdys Nr.	Inž. geolo. sluoksnis	Simbolis LST 1331:2022	Grunto aprašymas pagal LST EN ISO 14688-2:2018 ir "IGGT gruntų klasifikacija" 2019 m	Požeminis vanduo: pasirodė	Požeminis vanduo: nusistovėjo	Požeminis vanduo: Aukščiausias prognozuojamas	Vidurkinės reikšmės: Kūginis stipris qc, MPa	Vidurkinės reikšmės: Šoninės trinties stipris fc , kPa	Vidurkinės reikšmės: Deformacijos modulis, MPa	Vidurkinės reikšmės: Vidinės trinties kampas φ,°
1		0.14	0.14	13.76						Asfaltbetonis. Granito SKALDA							
2		0.31	0.17	13.59													
3	t IV	1.50	1.19	12.40			1	*2b*	[SDo]	Planingai supiltas molingas (smulkus) SMĖLIS, rudas, mažai dręgnas, labai purus				-	-	-	-
4	t IV	5.50	4.00	8.40			2	*3b*	[ML]	Planingai supiltas smėlingas MOLIS, mažo plastiškumo, rudas, su dulkingo smėlio ir dulkio lęšiais, nuo 5,0 m prisotintas vandeniu	5.00	5.00		0.57	1.01	2	-
5	a IV	7.50	2.00	6.40			3	*4c*	DV	Vidutinio plastiškumo DULKIS, pilkai rudas, kietai plastingas, su organinės medžiagos pėdsakais	8.90	8.90		1.33	12.32	6	-
6	a IV	8.00	0.50	5.90				*4b*	OD	Didelio plastiškumo DULKIS, su vidutiniu kiekiu organinės medžiagos lom~10,6 %				0.86	17.10	4	-
7	a IV	13.00	5.00	0.90				*6d*	SD	Mažai dulkingas-molingas žvyringas SMĖLIS, blogai išrūšiuotas, šviesiai pilkas, vandeningas, tankus				13.79	112.76	50	-
8	f III gr	17.50	4.50	-3.60			5	*8a*	SMo	Molingas SMĖLIS, šviesiai pilkas, (karbonatingas 6,8 %) vandeningas, labai tankus				23.21	163.50	72	-
9	g III gr	20.00	2.50	-6.10				*9d*	MD	Smėlingas MOLIS-DULKIS mažo plastiškumo, moreninis, pilkas, kietas				14.42	181.58	52	-
														26.62	275.24	80	-

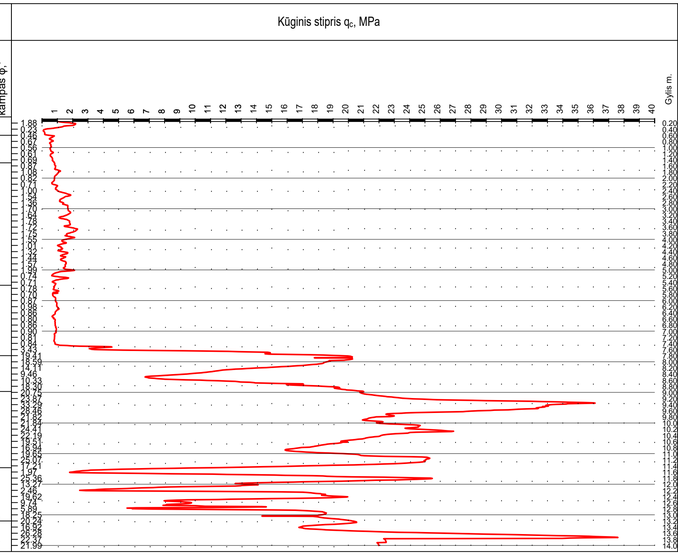

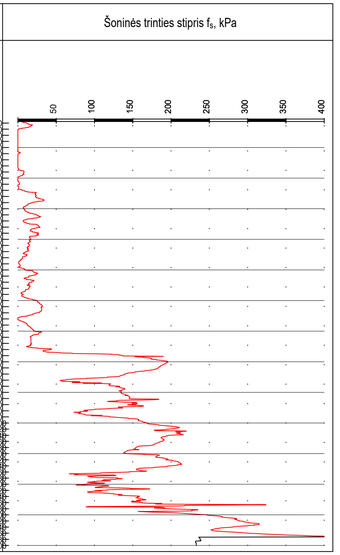

9045-00-KK141-00-TDP-GT-B3-001	LAPAS	LAPŲ	LAIDA
	5	10	0

Gr.SZ-4
Pk 1269+39

2024-07-04 — Altitudė : 13.80 m — M 1:100

Eilės Nr.	Geologinis indeksas	Pado gylis	Sluoksnio storis	Sluoksnio pado altitudė	Apvandeninimas	Litologinis pjūvis	Grunto pavyzdys Nr.	Inž. geolo. sluoksnis	Simbolis LST 1331:2022	Grunto aprašymas pagal LST EN ISO 14688-2:2018 ir "IGGT gruntų klasifikacija" 2019 m
1		0.28	0.28	13.54						Asfaltbetonis
2		0.40	0.12	13.42						Granito SKALDA (skersmuo 5,0-6,0 cm)
3		0.51	0.09	13.29			1	*1b*	[SD]	Planingai supiltas mažai dulkingas-molingas SMĖLIS, mažai drėgnas
4	t IV	4.50	3.99	9.30				*3b*	[ML]	Planingai supiltas smėlingas MOLIS mažo plastiškumo, rudas, su smėlio tarpsluoksniais, kietai plastingas
5	t IV	5.50	1.00	8.30				*2b*	[SDo]	Planingai supiltas dulkingas (smulkus) SMĖLIS, rudas, drėgnas, nuo 5,0 m vandeningas, labai purus
6	a IV	7.00	1.50	6.80			4	*4b*	OD	Didelio plastiškumo DULKIS su vidutiniu kiekiu organinės medžiagos Iom~10,6 %, juosvai pilkas, minkštai plastingas
7	a IV	8.00	1.00	5.80			5	*4a*	F	Smėlinga GITIJA (sapropelis), rudos, su durpių priemaiša, prisotintos vandeniniu, organinės medžiagos kiekis Iom~8,7 %
8	a IV	11.40	3.40	2.40			6	*6c*	SB	SMĖLIS, rudas, vandeningas, vidutinio tankumo
9		11.80	0.40	2.00				*4c*	MV	MOLIS, vidutinio plastiškumo, pilkas, kietai plastingas
10	a IV	13.40	1.60	0.40			7	*6d*	SD	Mažai dulkingas-molingas žvyringas SMĖLIS, pilkas, vandeningas, tankus
11	g III gr	18.50	5.10	-4.70			8	*9a* / *9b*	ML	Smėlingas MOLIS mažo plastiškumo, pilkas, moreninis, su žvyro tarpsluoksniais, pusiau kietas
12	g III gr	20.00	1.50	-6.20			9	*9d*	MD	Smėlingas MOLIS - DULKIS mažo plastiškumo, pilkas, pusiau kietas-kietas

Požeminis vanduo

pasirodė	nusistovėjo	Aukščiausias prognozuojamas
5,00 8,30	5,00 8,30	

Vidurkinės reikšmės

Kūginis stipris qc, MPa	Šoninės trinties stipris fc , kPa	Deformacijos modulis, MPa	Vidinės trinties kampas φ, °
-	-	-	-
1.69	16.38	8	-
1.29	1.06	3	-
1.09	21.33	6	-
1.22	53.20	1	-
7.60	62.43	33	-
15.32	119.12	54	-
24.56	184.90	76	-
1.67	83.84	17	-
17.40	180.33	59	-
2.38	33.35	24	-
4.66	145.99	41	-
8.65	230.03	67	-
35.69	442.32	-	-

Kūginis stipris q_c, MPa — Šoninės trinties stipris f_s, kPa — Gylis m.

Gr.SZ-27
Pk 1269+96

2024-06-19 — Altitudė : 12.4 m — M 1:100

Eilės Nr.	Geologinis indeksas	Pado gylis	Sluoksnio storis	Sluoksnio pado altitudė	Apvandeninimas	Litologinis pjūvis	Grunto pavyzdys Nr.	Inž. geolo. sluoksnis	Simbolis LST 1331:2022	Grunto aprašymas pagal LST EN ISO 14688-2:2018 ir "IGGT gruntų klasifikacija" 2019 m
1	t IV	0.40	0.40	12.00						Planingai supiltas dulkingas smėlingas ŽVYRAS, su frezuoto asfalto priemaiša
2	t IV	0.70	0.30	11.70				*1a*		Planingai supiltas mažai dulkingas-molingas smėlingas ŽVYRAS, rudas, drėgnas
3	t IV	1.10	0.40	11.30				*3b*	[ML]	Planingai supiltas smėlingas MOLIS mažo plastiškumo, su dulkingo smėlio lęšiais
4	t IV	3.00	1.90	9.40				*2b*	[SDo]	Planingai supiltas molingas (smulkus) SMĖLIS, gelsvai rudas, drėgnas
5	t IV	4.00	1.00	8.40				*3a*	[DV]	Planingai supiltas DULKIS vidutinio plastiškumo, gelsvai rudas, su dulkingo smėlio lęšiais, plastingas
6	t IV	4.70	0.70	7.70				*2b*	[SDo]	Molingas (smulkus) SMĖLIS, gelsvai rudas, drėgnas
7	a IV	6.00	1.30	6.40			4	*5c*	DL	Smėlingas DULKIS mažo plastiškumo, melsvai pilkas, su dulkingo smėlio lęšiais, plastingas

Požeminis vanduo

pasirodė	nusistovėjo	Aukščiausias prognozuojamas

Vidurkinės reikšmės

Kūginis stipris qc, MPa	Šoninės trinties stipris fc , kPa	Deformacijos modulis, MPa	Vidinės trinties kampas φ, °
-	-	-	-
1.17	18.40	8	-
1.34	28.47	3	-
6.75	80.94	19	-
1.74	43.90	-	-
3.18	36.21	16	-
10.95	77.21	-	-

Kūginis stipris q_c, MPa — Šoninės trinties stipris f_s, kPa — Gylis m.

9045-00-KK141-00-TDP-GT-B3-001	LAPAS	LAPŲ	LAIDA
	6	10	0

Gr.SZ-30

2024-06-25 | Pk 1271+13 | Altitudė : 12.15 m | M 1:100

Eilės Nr.	Geologinis indeksas	Pado gylis	Sluoksnio storis	Sluoksnio pado altitudė	Apvandeninimas	Litologinis pjūvis	Grunto pavyzdys Nr.	Inž. geol. sluoksnis	Simbolis LST 1331:2022	Grunto aprašymas pagal LST EN ISO 14688-2:2018 ir "IGGT gruntų klasifikacija" 2019 m	Požeminis vanduo: pasirodė	Požeminis vanduo: nusistovėjo	Požeminis vanduo: Aukščiausias prognozuojamas	Vidurkinės reikšmės: Kūginis stipris qc, MPa	Vidurkinės reikšmės: Šoninės trinties stipris fc , kPa	Vidurkinės reikšmės: Deformacijos modulis, MPa	Vidurkinės reikšmės: Vidinės trinties kampas φ, °
1	t IV	0.60	0.60	11.55			1	*2a*	[SDo]	Planingai supiltas molingas (smulkus) SMĖLIS, rudas, mažai drėgnas, vidutinio tankumo				7.76	107.77	22	-
2	t IV	1.50	0.90	10.65			2	*3b*	[ML]	Planingai supiltas smėlingas MOLIS mažo plastiškumo, rudas, su dirvožemio ir dulkiu priemaiša, kietai plastingas				1.51	38.12	8	-
3	t IV	3.00	1.50	9.15				*2b*	[SDo]	Planingai supiltas molingas (smulkus) SMĖLIS, rudas, mažai drėgnas, labai purus				1.98	37.59	4	-
4	t IV	4.00	1.00	8.15				*3b*	[ML]	Planingai supiltas smėlingas MOLIS mažo plastiškumo, rudas, su dulkio priemaiša				1.57	59.28	8	-
5	a IV	6.00	2.00	6.15				*5b*	SDo	Dulkingas (vidutinio rupumo) SMĖLIS, gelsvas, su dulkio lęšiais, drėgnas, nuo 4,5 m vandeningas, vidutinio tankumo	4,50 7,65	4,50 7,65		5.47	61.62	26	-

Kūginis stipris q_c, MPa

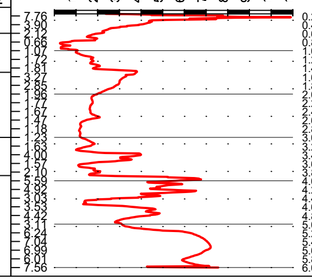

Šoninės trinties stipris f_s, kPa

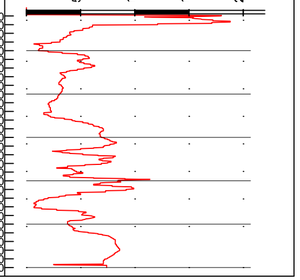

Gr.SZ-31

2024-06-19 | Pk 1271+72 | Altitudė : 12.00 m | M 1:100

Eilės Nr.	Geologinis indeksas	Pado gylis	Sluoksnio storis	Sluoksnio pado altitudė	Apvandeninimas	Litologinis pjūvis	Grunto pavyzdys Nr.	Inž. geol. sluoksnis	Simbolis LST 1331:2022	Grunto aprašymas pagal LST EN ISO 14688-2:2018 ir "IGGT gruntų klasifikacija" 2019 m	Požeminis vanduo: pasirodė	Požeminis vanduo: nusistovėjo	Požeminis vanduo: Aukščiausias prognozuojamas	Vidurkinės reikšmės: Kūginis stipris qc, MPa	Vidurkinės reikšmės: Šoninės trinties stipris fc , kPa	Vidurkinės reikšmės: Deformacijos modulis, MPa	Vidurkinės reikšmės: Vidinės trinties kampas φ, °
1		0.12	0.12	11.88						Asfaltbetonis							
2		0.40	0.28	11.60				*1a*	[ZD]	Planingai supiltas mažai dulkingas-molingas smėlingas ŽVYRAS, t. rudas, m. drėgnas				-	-	-	-
3	t IV	1.50	1.10	10.50				*2b*	[SDo]	Planingai supiltas molingas (smulkus) SMĖLIS, gelsvai rudas, nuo 1,0 m gylio su dulkio ir molio priemaiša, mažai drėgnas, labai purus				1.55	24.32	3	-
4	t IV	3.20	1.70	8.80			3	*3b*	[ML]	Planingai supiltas smėlingas MOLIS mažo plastiškumo, pilkas, su dulkio ir smėlio lęšiais				0.92	28.85	5	-
5	a IV	4.50	1.30	7.50				*5c*	DL	Smėlingas DULKIS mažo plastiškumo, su dulkingo smėlio lęšiais, plastingas	4,50 7,50	4,50 7,50		4.53	38.62	-	-
6	a IV	6.00	1.50	6.00			5	*6d*	SD	Mažai dulkingas–molingas žvyringas SMĖLIS, gelsvas, vandeningas, tankus				15.43	158.11	54	-

Kūginis stipris q_c, MPa

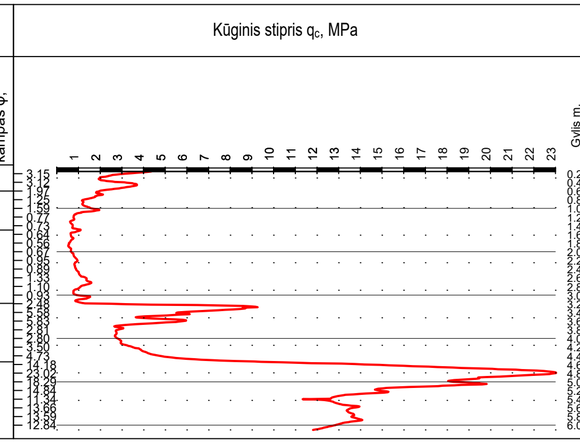

Šoninės trinties stipris f_s, kPa

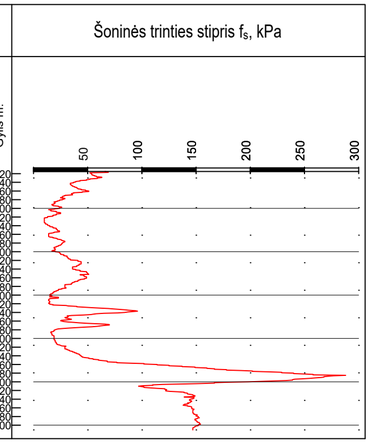

9045-00-KK141-00-TDP-GT-B3-001	LAPAS	LAPŲ	LAIDA
	7	10	0

Gr.SZ-33
Pk 1272+32

2024-06-26

Altitudė : 13.12 m

M 1:100

Eilės Nr.	Geologinis indeksas	Pado gylis	Sluoksnio storis	Sluoksnio pado altitudė	Apvandeninimas	Litologinis pjūvis	Grunto pavyzdys Nr.	Inž. geolo. sluoksnis	Simbolis LST 1331:2022	Grunto aprašymas pagal LST EN ISO 14688-2:2018 ir "IGGT gruntų klasifikacija" 2019 m	Požeminis vanduo: pasirodė	Požeminis vanduo: nusistovėjo	Požeminis vanduo: Aukščiausias prognozuojamas	Vidurkinės reikšmės: Kūginis stipris qc, MPa	Vidurkinės reikšmės: Šoninės trinties stipris fc , kPa	Vidurkinės reikšmės: Deformacijos modulis, MPa	Vidurkinės reikšmės: Vidinės trinties kampas φ, °
1		0.40	0.40	12.72						Dirvožemis				-	-	-	-
2	t IV	2.00	1.60	11.12				3b	[ML]	Planingai supiltas smėlingas MOLIS mažo plastiškumo, pilkas, su dirvožemio ir dulkio priemaiša				0.78	27.02	4	-
3	t IV	4.50	2.50	8.62				3b	[ML]	Planingai supiltas smėlingas MOLIS mažo plastiškumo, rudas, su smėlio priemaiša, kietai plastingas				1.49	16.97	7	-
4	a IV	5.00	0.50	8.12			2	4b	OM	Mažo plastiškumo smėlingas MOLIS su vidutiniu kiekiu organinės medžiagos lom~6,2 %, juodas - juodai rudas, kietai plastingas	5,00 8,12	5,00 8,12		1.07	37.80	-	-
5	a IV	6.00	1.00	7.12				5b	SDo	Dulkingas (vidutinio rupumo) SMĖLIS, gelsvas, su dulkio lęšiais, vandeningas, vidutinio tankumo				7.97	76.69	-	-

Kūginis stipris q_c, MPa

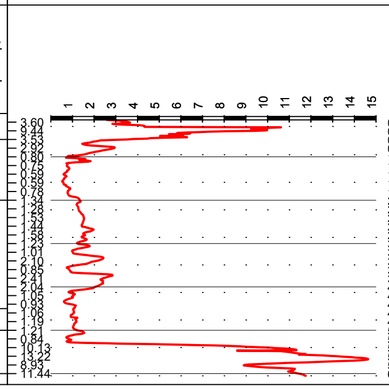

Šoninės trinties stipris f_s, kPa

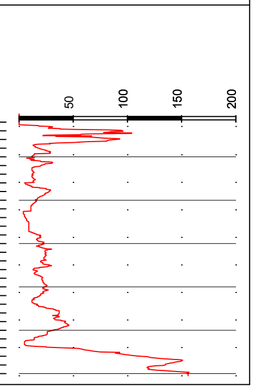

9045-00-KK141-00-TDP-GT-B3-001	LAPAS	LAPŲ	LAIDA
	8	10	0

A3.2 (297x594)

Gr.SZ-5
Pk 1272+60

2024-07-04 Altitudė : 14.05 m M 1:100

Eilės Nr.	Geologinis indeksas	Pado gylis	Sluoksnio storis	Sluoksnio pado altitudė	Apvandeninimas	Litologinis pjūvis	Grunto pavyzdys Nr.	Inž. geolo. sluoksnis	Simbolis LST 1331:2022	Grunto aprašymas pagal LST EN ISO 14688-2:2018 ir "IGGT gruntų klasifikacija" 2019 m	Požeminis vanduo: pasirodė	Požeminis vanduo: nusistovėjo	Požeminis vanduo: Aukščiausias prognozuojamas	Vidurkinės reikšmės: Kūginis stipris q_c, MPa	Vidurkinės reikšmės: Šoninės trinties stipris f_c, kPa	Vidurkinės reikšmės: Deformacijos modulis, MPa	Vidurkinės reikšmės: Vidinės trinties kampas φ, °
1		0.07	0.07	13.98						Asfaltbetonis				-	-	-	-
2		0.26	0.19	13.79						Granito SKALDA				-	-	-	-
3	t IV	4.00	3.74	10.05				2b	[SDo]	Planingai supiltas molingas (smulkus) SMĖLIS, šviesiai rudas-pilkai rudas, vietomis su vidutinio rupumo smėlio lęšiais, mažai drėgnas-drėgnas, labai purus	4,00			1.42	6.85	3	-
4	t IV	6.00	2.00	8.05				2b	[SDo]	Planingai supiltas molingas SMĖLIS, rudas, su gausiais dulkio lęšiais, labai purus	10,05			1.36	26.04	3	-
5	a IV	7.50	1.50	6.55				5b	SDo	Dulkingas (vidutinio rupumo) SMĖLIS, pilkas, vandeningas, vidutinio tankumo	6,00 8,05	6,00 8,05		7.63	60.32	33	-
6	a IV	10.00	2.50	4.05			4	6c	SB	SMĖLIS, pilkas, vandeningas, vidutinio tankumo				10.36	85.36	42	-
7	lg III bl	11.50	1.50	2.55			5	7	MR	MOLIS didelio plastiškumo, rudas, pusiau kietas				2.58	121.32	18	-
8	g III gr	15.00	3.50	-0.95				9a	ML	Smėlingas MOLIS mažo plastiškumo, pilkas–pilkai rudas, moreninis, su vandeningo smėlio lęšiais, kietai plastingas	14,00 0,05			2.64	102.13	26	-
9	g III gr	20.00	5.00	-5.95				9b	ML	Smėlingas MOLIS, mažo plastiškumo, rudas, su gausiais vandeningo smėlio lęšiais, pusiau kietas-kietas				10.25 8.42	198.65 259.79	40 65	- -

Kūginis stipris q_c, MPa

Šoninės trinties stipris f_s, kPa

Gylis m.

9045-00-KK141-00-TDP-GT-B3-001	LAPAS	LAPŲ	LAIDA	
	9	10	0	

A2.1 (420x841)

Gr.SZ-6
Pk 1272+95

2024-07-04 | Altitudė : 13.80 m | M 1:100

Eilės Nr.	Geologinis indeksas	Pado gylis	Sluoksnio storis	Sluoksnio pado altitudė	Apvandeninimas	Litologinis pjūvis	Grunto pavyzdys Nr.	Int. geolo. sluoksnis	Simbolis LST 1331:2022	Grunto aprašymas pagal LST EN ISO 14688-2:2018 ir "IGGT gruntų klasifikacija" 2019 m	Požeminis vanduo: pasirodė	Požeminis vanduo: nusistovėjo	Aukščiausias prognozuojamas	Vidurkinės reikšmės: Kūginis stipris q_c, MPa	Vidurkinės reikšmės: Šoninės trinties stipris f_c, kPa	Vidurkinės reikšmės: Deformacijos modulis, MPa	Vidurkinės reikšmės: Vidinės trinties kampas φ_c °
1		0.00	0.00	13.71						Asfaltbetonis							
2		0.35	0.26	13.45						Granito SKALDA							
3	t IV	0.90	0.55	12.90			1	2b	[SDo]	Planingai supiltas dulkingas (vidutinio rupumo) SMĖLIS, rudas, su žvirgždo, drėgnas, purus				3.22	29.52	5	-
4	t IV	4.00	3.10	9.80				2b	[SMo]	Planingai supiltas molingas (vidutinio rupumo) SMĖLIS, šviesiai rudas, mažai drėgnas-drėgnas, labai purus				1.08	11.98	2	-
5	t IV	6.00	2.00	7.80				2b	[SMo]	Planingai supiltas molingas (smulkus) SMĖLIS, rudas, drėgnas, nuo 5,0 m vandeningas, labai purus	5.00 / 8.80	5.00 / 8.80		1.53	31.65	3	-
6	g IV	10.50	4.50	3.30				6c	SB	SMĖLIS, rudas, vandeningas, vidutinio tankumo				10.49	62.77	41	-
7	g III or	13.50	3.00	0.30			5	9a	ML	Smėlingas MOLIS mažo plastiškumo, pilkas, moreninis, su vandeningo smėlio lęšiais, kietai plastingas				1.80	52.23	18	-
8	g III or	20.00	6.50	-6.20			6	9b	ML	Smėlingas MOLIS mažo plastiškumo, pilkas, moreninis, su vandeningo smėlio lęšiais ir tarpsluoksniais, pusiau kietas-kietas				5.79	191.60	49	-
														24.61	455.94	-	-
														5.80	163.32	49	-
														16.56	568.28	-	-

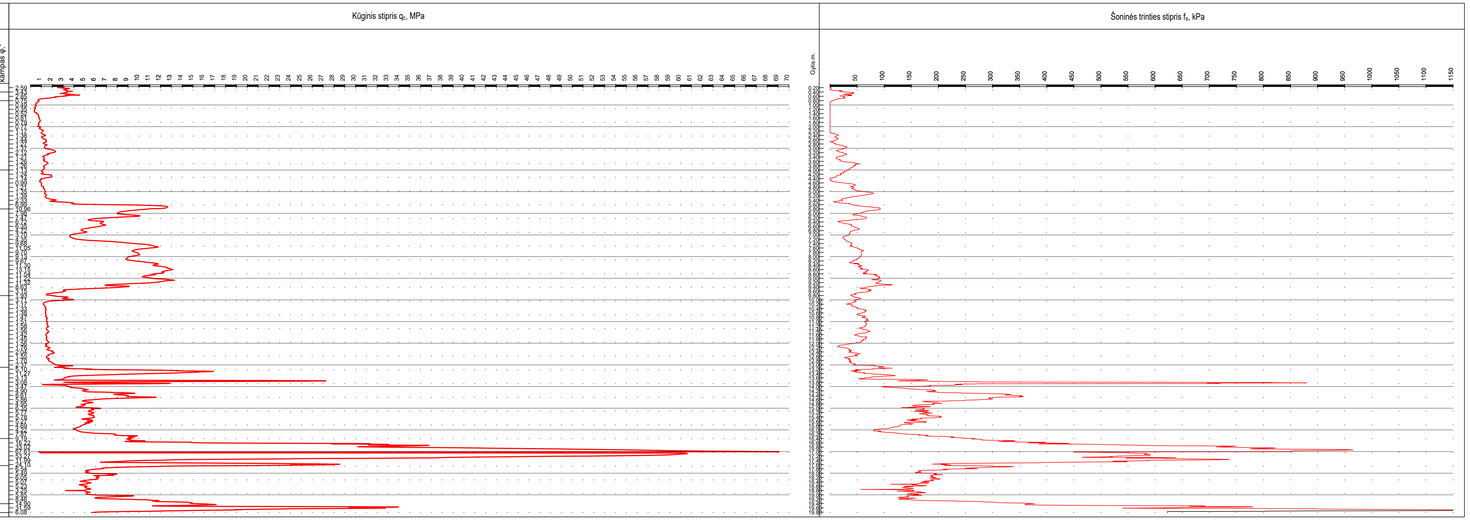

Gr.SZ-36
Pk 1273+39

2024-06-25 | Altitudė : 13.05 m | M 1:100

Eilės Nr.	Geologinis indeksas	Pado gylis	Sluoksnio storis	Sluoksnio pado altitudė	Apvandeninimas	Litologinis pjūvis	Grunto pavyzdys Nr.	Int. geolo. sluoksnis	Simbolis LST 1331:2022	Grunto aprašymas pagal LST EN ISO 14688-2:2018 ir "IGGT gruntų klasifikacija" 2019 m	Požeminis vanduo: pasirodė	Požeminis vanduo: nusistovėjo	Aukščiausias prognozuojamas	Vidurkinės reikšmės: Kūginis stipris q_c, MPa	Vidurkinės reikšmės: Šoninės trinties stipris f_c, kPa	Vidurkinės reikšmės: Deformacijos modulis, MPa	Vidurkinės reikšmės: Vidinės trinties kampas φ_c °
1		0.00	0.00	13.05						Asfaltbetonis							
2		0.40	0.25	12.65						Granito SKALDA							
3	t IV	1.00	0.60	12.15				1b	[SD]	Planingai supiltas mažai dulkingas-molingas (vidutinio rupumo) SMĖLIS, rudas, mažai drėgnas, labai purus				-	-	-	-
4	t IV	3.60	2.60	9.45				2b	[SMo]	Planingai supiltas molingas (smulkus) SMĖLIS, geltivas, su dulkio priemaišia, drėgnas, labai purus				1.74	33.71	3	-
5	t IV	4.20	0.60	8.85			3	5a	[DV]	Planingai supiltas DULKIS vidutinio plastiškumo, rudas, plastingas	4.20 / 8.85	4.20 / 8.85		1.15	34.50	6	-
6	g IV	6.00	1.80	7.05			4	5b	SDo	Dulkingas (vidutinio rupumo) SMĖLIS, geltivas, vandeningas , su dulkio lęšiais, vidutinio tankumo				9.36	91.39	38	-

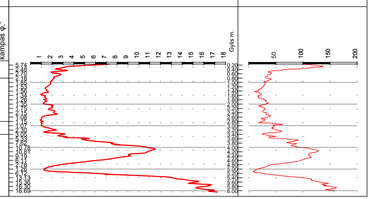

9045-00-KK141-00-TDP-GT-B3-001	LAPAS	LAPŲ	LAIDA
	10	10	0

SUTARTINIŲ ŽENKLŲ IR GEOTECHNINIŲ PARAMETRŲ SUVESTINĖ LENTELĖ

Inžinerinio geol. sluoksnio Nr.	Geologinis indeksas	Gamtinis tankis ρ, Mg/m³	Sauso grunto tankis ρ_d, Mg/m³	Kietų dalelių tankis ρ_s, Mg/m³	Sanklība c,kPa	Efektyvusis vidinės trinties kampas φ',°	Nedrenuota sanklība c_u, kPa	Odometrinis deformacijų modulis E_{oed}, MPa	Deformacijos modulis E_0, MPa	Skaičiuojamasis stiprumas,Ro kPa	Kūginis stiprio q_c, MPa	Šoninė trintis f_s, kPa	Poringumo koeficientas e, 1	Takumo rodiklis I_L,1	Plastingumo rodiklis I_P, %	Takumo drėgnis W_L, %	Drėgnis W, %	Filtracijos koef. x*10⁻⁶ m/s (sutankinto grunto)	Frakcijos kiekis, <0,063 mm	Šalčiui jautrumo klasė	Išrūšiuotumas C_U	Išrūšiuotumas C_C	Simbolis LST EN ISO 14688-2:2018	Simbolis LST 1331:2022	Grunto aprašymas pagal LST EN ISO 14688-2:2018 ir "IGGT gruntų klasifikacija" 2019 m
1a	t IV	1,74	1,65	2,58	-	-	-	-	-	-	-	-	0,56	-	-	-	5,2	1,9	7,2	F_1	45,7	1,2	grSa-FWFI	[SD]	Planingai supiltas mažai dulkingas-molingas žvyringas SMĖLIS, gerai išrūšiuotas, vietomis su skaldos priemaiša, mažai drėgnas, Kelkraščiuose užterštas su organika Iom iki 6,0 %
1b	t IV	1,89-1,96	1,72-1,79	2,62-2,67	-	35 - 37^S	-	-	19^S	320^S	6,3 / 5,4 - 9,2	106 / 57 - 192	0,49-0,52	-	-	-	5,4-13,6	0,80-1,22	12,4-12,5	F_2	9,9-11,0	1,4-2,4	Sa-FFI	[SD]	Planingai supiltas mažai dulkingas-molingas SMĖLIS, vidutinio tankumo
1c	t IV	1,76	1,59	2,67	-	29 - 32^S	-	-	3^S	50^S	1,8 / 0,6 - 2,9	31 / 15 - 39	0,68	-	-	-	10,9	1,04	13,5	F_2	11,5	2,0	Sa-FFI	[SD]	Planingai supiltas mažai dulkingas-molingas (vidutinio rupumo) SMĖLIS, labai purus-purus
2a	t IV	2,00 / 1,85-2,05	1,72 / 1,69-1,80	2,67	-	32 - 34^S	-	-	23^S	390^S	7,7 / 6,7 - 9,5	93 / 57 - 121	0,55 / 0,48-0,58	-	-	-	-	0,02-0,17	21,3-34,6	F_3	-	-	clSaFI	[SDo]	Planingai supiltas molingas SMĖLIS, vidutinio tankumo
2b	t IV	1,88 / 1,80-1,90	1,65 / 1,60-1,70	2,67	-	29 - 32^S	-	-	3^S	50^S	2,0 / 0,7 - 3,4	23 / 5 - 53	0,62 / 0,57-0,67	-	-	-	-	0,10-0,16	21,1-28,8	F_3	-	-	clSaFI	[SDo]	Planingai supiltas molingas SMĖLIS, purus-labai purus
3a	t IV	1,80-1,87	1,30-1,40	2,70-2,71	-	-	-	-	7^S	100^S	1,3 / 1,1 - 1,7	44 / 19 - 80	0,93-1,08	0,55-0,66	15,5-20,5	40,7-45,5	33,0-38,3	-	-	F_3	-	-	SiMFI	[DV]	Planingai supiltas DULKIS vidutinio plastiškumo, pilkai rudas-pilkas, plastingas, silpnas. Vietomis su mažu kiekiu organinės medžiagos Iom svyravo nuo 1,0 iki 2,5 %
3b	t IV	2,15 / 2,14-2,22	1,84 / 1,81-1,90	2,69	-	-	-	-	8^S	120^S	1,2 / 0,8 - 1,6	27 / 5 - 59	0,47 / 0,42-0,49	0,35 / 0,21-0,42	14,5 / 13,7-15,8	28,7 / 28,4-29,4	18,5 / 17,0-19,5	-	-	F_3	-	-	saCILFI	[ML]	Planingai supiltas smėlingas MOLIS mažo plastiškumo, pilkai rudas-pilkas, minkštai-kietai plastingas, silpnas
4a	a IV	1,57	0,94	2,55	-	-	-	-	1^S	10^S	1,2	17	1,70	2,99	13,1	46,4	66,5	-	-	F_3	-	-	saGt	F	Smėlinga GIRTUA (sapropelis), rudos, su durpių priemaiša, prisotintos vandeniniu, organinės medžiagos kiekis Iom~8,7 %
4b	a IV	1,60	1,01	2,52	-	-	-	-	1^S	10^S	1,0	20 / 7 - 37	1,48	0,57	18,2	65,4	57,4	-	-	F_3	-	-	SiHO	OD	Didelio plastiškumo DULKIS su vidutiniu kiekiu organinės medžiagos Iom~10,6 %, juosvai pilkas, minkštai plastingas
4c	a IV	1,93 / 1,87-1,98	1,45 / 1,37-1,59	2,63 / 2,58-2,73	-	-	-	-	5^S	45^S	0,9 / 0,8 - 1,1	31	0,89 / 0,62-0,99	0,51 / 0,37-0,66	16,9 / 11,0-19,4	39,9 / 32,4-45,1	34,0 / 33,2-36,5	-	-	F_3	-	-	ClM	MV	Vidutinio plastiškumo MOLIS persisluoksniavęs su dulkiu, melsvai rudas, pilkas, minkštai plastingas, silpnas
5a	a IV	1,82 / 1,81-1,99	1,60 / 1,58-1,62	2,67	-	29 - 32^S	-	-	9^S	150^S	3,0 / 1,7 - 3,9	34 / 10 - 49	0,68 / 0,65-0,69	-	-	-	-	0,15-0,34	17,9-24,9	F_3	-	-	clSa	SMo	Molingas (smulkus) SMĖLIS, labai purus-purus
5b	a IV	2,09	1,73	2,69	-	32 - 34^S	-	-	33^S	390^S	7,7 / 5,7 - 9,3	78 / 60 - 97	0,55	-	-	-	-	0,9	14,3	F_3	-	-	siSa	SDo	Dulkingas (vidutinio rupumo) SMĖLIS, vidutinio tankumo
5c	a IV	2,02	1,71	2,68	-	-	-	-	14^S	250^S	2,8 / 2,7 - 4,5	38 / 36 - 42	0,57	-	4,0	24,7	18,2	-	-	F_3	-	-	saSiL	DL	Smėlingas DULKIS, mažo plastiškumo, rudas, plastingas, vidutinio stiprumo
6b	a IV	1,71	1,66	2,66	-	32 - 35^S	-	-	12^S	200^S	3,9 / 3,8 - 4,0	44 / 28 - 65	0,61	-	-	-	-	8,7	1,9	F_1	2,3	1,0	Sa	SB	SMĖLIS (vidutinio rupumo), purus
6c	a IV	2,00-2,01	1,65-1,76	2,66	-	35 - 37^S	-	-	33^S	390^S	7,9 / 5,5-10,5	69 / 56 - 85	0,55 / 0,51-0,62	-	-	-	-	8,6 - 9,5	2,1 - 4,5	F_1	2,3 - 4,0	1,0 - 1,1	Sa	SB	SMĖLIS (vidutinio rupumo), vidutinio tankumo
6d	a IV	2,05 / 2,00-2,09	1,76 / 1,72-1,79	2,67	-	37 - 40^S	-	-	57^S	750^S	16,6 / 14,4-23,2	151 / 98-184	0,52 / 0,49-0,55	-	-	-	13,1-21,9	1,0	8,8 / 5,5 - 12,2	F_1	6,7 / 5,5 - 8,6	1,9 / 1,0 - 2,9	Sa-F	SD	Mažai dulkingas-molingas (vidutinio rupumo) SMĖLIS, vandeningas, vietomis su žvyro priemaiša, tankus
7	lg III bl	1,93	1,49	2,74	-	-	130^S	-	18^S	260^S	2,6	121	0,85	0,25	36,0	57,1	30,1	-	-	F_3	-	-	ClH	MR	MOLIS didelio plastiškumo, rudas, juostuotas, kietai plastingas, vidutinio stiprumo
8a	f III gr	2,06	1,79	2,67	-	37 - 39^S	-	-	80^S	750^S	26.6	275	0,49	-	-	-	-	nesifilt.	33,2	F_3	-	-	clSa	SMo	Molingas SMĖLIS, šviesiai pilkas, karbonatingas (6,8%) , vandeningas, labai tankus
9a	g III gr	2,14	1,85	2,69	-	-	75^S	-	19^S	190^S	1,9 / 1,7 - 2,6	62 / 33-102	0,45	0,28	14,5	28,1	15,7	-	-	F_3	-	-	saCIL	ML	Smėlingas MOLIS, mažo plastiškumo, moreninis, pilkas, kietai plastingas, vidutinio stiprumo
9b	g III gr	2,20-2,24	1,96-2,01	2,68-2,69	-	-	180^S	-	40^S	450^S	4,5 / 3,6 - 5,8	194 / 145-259	0,33-0,37	0,08-0,12	10,8-13,1	22,6-25,1	11,5-12,7	-	-	F_3	-	-	saCIL	ML	Smėlingas MOLIS, mažo plastiškumo, moreninis, pilkas, (karbonatingas 9,4-10,3 %) pusiau kietas, stiprus
9c	g III gr	2,02	1,66	2,68	-	-	-	-	135^S	750^S	27,0 / 26,7-33,9	397-602	0,61	-0,30	8,0	35,0	-	-	-	F_3	-	-	grsaSiL	DL	Smėlingas žvyringas DULKIS mažo plastiškumo, pilkas, moreninis, su nieduliais, karbonatingas (16,1 %), kietas, labai stiprus (sraigtiniu gręžimo būdu labai sunkai gręžiasi)
9d	g III gr	2,15	1,88	2,68	-	-	-	-	66^S	750^S	8,5 / 8,0 - 9,6	230	0,42	-	6,6	18,9	13,9	-	-	F_3	-	-	saCIL-SiL	MD	Smėlingas MOLIS-DULKIS, mažo plastiškumo, moreninis, pilkas, labai stiprus

Sutartiniai ženklai ir pastabos:

2,64 - geotechninis rodiklis pateiktas iš gruntų laboratorinių tyrimų

132^1 - Geotechninis rodiklis pateiktas remiantis statinio zondavimo (CPT) rezultatais
Vidutinies trinties kampas φ,° - pagal EN 1997-2:2007, D priedą
Deformacijų modulis Eo - pagal "Projektinių inžinerinių geologinių tyrimų rekomendacijų" 6 priedą
Cu - pagal Handbook of Geotechnical Investigation and Design Tables" Burt Look 2007 psl. 60, 62 lentelės 5.14; 5.15.
IGS Nr.4a - inžinerinis sluoksnis bus ištyrinėtas šito projektavimo metu
$3,6^5$ - nustatytas anskstesnių tyrimų metu

0	2024-07	STATYBOS LEIDIMUI, KONKURSUI IR STATYBAI	
LAIDA	DATA	LAIDOS STATUSAS. KEITIMO PRIEŽASTIS (JEI TAIKOMA)	
KVAL. PATV. DOK. NR.		STATINIO PROJEKTO PAVADINIMAS: Valstybinės reikšmės krašto kelio Nr.141 aunas-Jurbarkas-Šilutė-Klaipėda ruožas nuo 126,273 iki 127,377 km	
		STATINIO NUMERIS IR PAVADINIMAS: Projektiniai inžineriniai geologiniai tyrimai	
	DV	E-PARAŠAS	
		DOKUMENTO PAVADINIMAS: Sutartinių ženklų ir geotechninių parametrų suvestinė lentelė	LAIDA 0
LT	STATYTOJAS IR (ARBA) UŽSAKOVAS	DOKUMENTO ŽYMUO: 9045-00-KK141-00-TDP-GT-B5-001	LAPAS 1 / LAPŲ 1

A3.2 (297x594)

LIETUVOS GEOLOGIJOS TARNYBA
PRIE APLINKOS MINISTERIJOS

Biudžetinė įstaiga, S. Konarskio g. 35, LT-03123 Vilnius, tel.: +370 646 548 62,
el. p.: info@lgt.lt, http://www.lgt.lt.
Duomenys kaupiami ir saugomi Juridinių asmenų registre, kodas 188710780

2024-08- Nr.
Į 2024-08-07 Nr. ŽGT(a)-2024-3226

DĖL PROJEKTINIŲ INŽINERINIŲ GEOLOGINIŲ TYRIMŲ (Nr. 50018-2024) ATASKAITOS VERTINIMO

Lietuvos geologijos tarnyba prie Aplinkos ministerijos (toliau – Tarnyba) informuoja, kad Jūsų įmonės pateiktai ataskaitai: „Valstybinės reikšmės krašto kelio Nr. 141 Kaunas-Jurbarkas-Šilutė-Klaipėda ruožas nuo 126,273 iki 127,377 km. II geotechninės kategorijos projektinių inžinerinių geologinių ir geotechninių tyrimų ataskaita“ (toliau – Tyrimų ataskaita) buvo atliktas vertinimas, vadovaujantis Tarnybos nuostatų 9.1.4. punktu ir statybos techninio reglamento STR 1.04.02:2011 „Inžineriniai geologiniai ir geotechniniai tyrimai“ (toliau - Reglamentas) 125 ir 126 punktais.

Tarnyba pažymi, kad Tyrimų ataskaita parengta pagal Reglamento nuostatas. Tyrimų ataskaita perduota Geologijos fondui.

Direktorius

Suformuota: 2024 m. rugpjūčio 27 d. 15:50

Suformavo: vyresnioji specialistė (nuo 2024-08-19 iki 2024-09-01, pav
)

Siunčiamasis dokumentas

Registracijos duomenys	
Būsena	Registruota
Registracijos data	2024-08-27
Registracijos numeris	(4)-1-7-3901
Dalinys	Inžinerinės geologijos skyrius
Registras	1-7: Siunčiamų dokumentų registras
Byla	2024: 1.22 Mr: Susirašinėjimo su Lietuvos Respublikos įstaigomis, įmonėmis, organizacijomis informacinio pobūdžio geologijos klausimais dokumentai
Bylos forma	Elektroniniai dokumentai
Registratorius	vyresnioji specialistė (pavaduojamas vyres)
Elektroninis dokumentas	Taip
Darbų eiga	e9b3d0d002fa11ef80cf8296c2420c4a
Dokumento informacija	
Siuntėjai	Lietuvos geologijos tarnyba prie Aplinkos ministerijos
Gavėjai	
Dokumentą parengė	Vyriausiasis specialistas
Dokumentą derino	Pavaduojanti skyriaus vedėją (nuo 2024-08 iki 2024- etinės atostogos, s vedėjas Ro
Dokumentą pasirašė	Direktorius _
Antraštė	DĖL PROJEKTINIŲ INŽINERINIŲ GEOLOGINIŲ TYRIMŲ (Nr. 50018-2024) ATASKAITOS VERTINIMO
Dokumento rūšis	RAŠTAS
Dokumento siuntimo būdas	El. paštu
Lapų skaičius	1
Laikinas Nr.	96492244
ADOC	
zgta_3226_tyrrens_kelias_kaunas_jurbarkas_silute_klaipeda.adoc	
zgta_3226_tyrrens_kelias_kaunas_jurbarkas_silute_klaipeda.docx	
Priedai	
Pridedami dokumentai	

Pasibaigę darbai		
Pavaduojanti skyriaus vedėją Sonata Liaudanskienė (nuo 2024-08-12 iki 2024-08-30, Kasmetinės atostogos, pavaduojamas Skyriaus vedėjas Roma Kanopienė)	2024-08-27 10:45:50	Teigiamai derinta versija 1.0. Pastabos:
Direktorius Egidijus Viskontas	2024-08-27 14:10:00	Pasirašyta versija 1.0. Pastabos:
vyresnioji specialistė Milda Juciūtė (nuo 2024-08-19 iki 2024-09-01, pavaduojamas vyresnioji specialistė Vaida Vasilienė-Vasiliauskienė)	2024-08-27 15:50:17	Registruotas dokumentas: 1-7: Siunčiamų dokumentų registras 2024: 1.22 Mr: Susirašinėjimo su Lietuvos Respublikos įstaigomis, įmonėmis, organizacijomis informacinio pobūdžio geologijos klausimais dokumentai

TYRIMŲ UŽSAKOVAS	Savanorių pr. 176c, 03154, Vilnius
STATINIO PAVADINIMAS (adresas)	Valstybinės reikšmės krašto kelias Nr.141 Kaunas-Jurbarkas-Šilutė-Klaipėda ruožas nuo 126,273 iki 127,377 km. Tiltas per Jūra 126,653 km
TYRIMŲ REGISTRAVIMO NR.	ŽGT-2024-3954
TYRIMŲ RŪŠIS	Papildomų inžinerinių geologinių ir geotechninių tyrimų ataskaita
IŠLEIDIMO DATA	2024-09

TYRIMŲ VYKDYTOJAS	KVALIF. PATVIRT. DOK. NR. PAREIGOS	VARDAS, PAVARDĖ	PARAŠAS / E-PARAŠAS
	Geologijos darbų vadovas		El. parašas

Eil. Nr.	Dokumento žymuo	Lapų sk.	Laida	Dokumento pavadinimas	Pastabos	Lapo Nr.
1.	9045-00-KK141-127-TDP-GT-AL-002	1	0	Antraštinis lapas		1
2.	9045-00-KK141-127-TDP-GT-BSŽ-002	1	0	Bylos dokumentų sudėties žiniaraštis		2
3.	9045-00-KK141-127-TDP-GT-AR-002	8	0	Aiškinamasis raštas		3-10
4.	9045-00-KK141-127-TDP-GT-Z1-002	1	0	Gręžinių koordinačių ir altitudžių žiniaraštis		11
5.	9045-00-KK141-127-TDP-GT-Z2-002	4	0	Tyrimų nuotraukos		12-15
Priedai						
1.	S-122/S24-002-GT	3	–	Techninė užduotis		16-18
2.	69	1	–	Leidimas tirti žemės gelmes.		19
3.	ŽGT-2024-3954	2		Žemės gelmių geologinių tyrimų registracijos lapas		20-21
Brėžiniai						
1.	9045-00-KK141-127-TDP-GT-B1-002	1	0	Inžinerinių geologinių tyrimų lokacijos schema		22
2.	9045-00-KK141-127-TDP-GT-B2-002	1	0	Topografinis planas M 1:500 su gręžinių vietomis		23
3.	9045-00-KK141-127-TDP-GT-B3-002	4	0	Geologiniai-litologiniai gręžinių stulpeliai M 1:100 su geotechninio zondavimo grafikais		24-27
4.	9045-00-KK141-127-TDP-GT-B4-002	1	0	Inžinerinis geologinis pjūvis		28
5.	9045-00-KK141-127-TDP-GT-B5-001	1	0	Sutartinių ženklų ir geotechninių parametrų suvestinė lentelė		29

TURINYS

1. ĮVADAS 2
1.1. Tyrimų vieta, adresas, koordinatės (LKS-94 koordinačių sistemoje) 2
1.2. Tyrimų paskirtis 2
1.3. Statinio kategorija. 2
1.4. Geotechninė kategorija. 2
1.5. Duomenys apie tyrimų metodiką ir normatyvinius dokumentus. 2
1.6. Duomenys apie tyrimų darbų rūšis, metodus, įrangą, apimtys: 2
1.7. Anksčiau atliktų tyrimų apžvalga. 3
1.8. Lauko darbų ir duomenų apdorojimo atlikėjai. 3
2. BENDRIEJI DUOMENYS 4
3. GEOMOFOLOGIJA 4
4. GEOLOGINĖ SANDARA 4
5. HIDROGEOLOGINĖS SĄLYGOS 5
6. GRUNTŲ SUDĖTIS IR INŽINERINIAI GEOLOGINIAI SLUOKSNIAI 6
7. GRUNTŲ FIZIKINĖS IR MECHANINĖS SAVYBĖS 6
8. GEOLOGINIAI PROCESAI IR REIŠKINIAI 7
9. IŠVADOS IR REKOMENDACIJOS 8

1. ĮVADAS

Geologinės veiklos skyrius, pagal projektuotojų pateiktą techninę užduotį, 2024 metų birželio mėnesį atliko papildomus inžinerinius geologinius tyrimus tiltui per Jūros upę rajoninio kelio Nr.141 Kaunas-Jurbarkas-Šilutė-Klaipėda 126,653 km.

1.1. Tyrimų vieta, adresas, koordinatės (LKS-94 koordinačių sistemoje)

Tyrimų vieta: Pagėgių savivaldybė, Vilkyškių seniūnija, Mociškiai, Mokyklos g, valstybinės reikšmės krašto kelio Nr.141 Kaunas-Jurbarkas-Šilutė-Klaipėda ruožas nuo 126,273 iki 127,377 km. Tiltas per Jūra 126,653 km.
Tyrimų centro koordinatės (LKS-94): x- 6109493, y- 383432.

1.2. Tyrimų paskirtis

- Patikslinti geotechnines, geologines bei hidrogeologines sąlygas rekonstruojamam tiltui.
- Patikslinti gruntų stratigrafiją ir požeminio vandens lygį.

1.3. Statinio kategorija.

Ypatingasis statinys.

1.4. Geotechninė kategorija.

Papildomi inžineriniai geologiniai tyrimai.

1.5. Duomenys apie tyrimų metodiką ir normatyvinius dokumentus.

Tyrimai atlikti techninio darbo projekto stadijai, remiantis projektuotojo pateikta inžinerinių geologinių tyrimų technine užduotimi (žr. tekstinį priedą Nr.1).

Tyrimai atlikti pagal:

- Tyrimus atlikti remiantis: STR 1.04.02:2011 „Inžineriniai geologiniai (geotechniniai) tyrimai“;
- Automobilių kelių inžinerinių geologinių ir geotechninių bei statinio tyrimų rekomendacijos R IGGT 15.
- LST EN 1997-1 Eurokodas-7. „Geotechninis projektavimas, 1 dalis. Pagrindinės taisyklės“;
- LST EN 1997-2 Eurokodas-7.„Geotechninis projektavimas, 2 dalis. Pagrindo tyrinėjimai ir bandymai“;
- Gruntų žymenys pateikti pagal LST EN ISO 14688:2018-2 „Gruntų atpažintis ir klasifikavimas“ ir pagal LST 1331:2022 „Gruntai, skirti kelių ir kelių statinių statybai. Klasifikacija“.
- Gruntų klasifikavimas pagal 2019 m. Lietuvos geologijos tarnybos direktoriaus patvirtintą „Inžinerinių geologinių ir geotechninių tyrimų gruntų klasifikaciją“.
- Projektinių inžinerinių geologinių ir geotechninių tyrimų rekomendacijos, 2015 m.

1.6. Duomenys apie tyrimų darbų rūšis, metodus, įrangą, apimtys:

Lauko darbų metu atlikti šie inžineriniai - geologiniai darbai:

Gręžimo darbai.

- Prieš darbų pradžią atlikta vizualinė vietovės apžiūra.
- Prieš darbų pradžią buvo atliktas gręžimo ir kitų tyrimo agregatų privažiavimo prie nustatytų ir nužymėtų tyrimo vietų ir saugaus darbų atlikimo galimybių vertinimas ir saugios darbo vietos parengimas, prisilaikant STR 1.04.02:2011 Reglamento 80.5 punkte nurodytų veiksmų.
- Atliktas aktyvių geologinių procesų indentifikavimas ir aprašymas.
- Išimtas leidimas dirbti esamo kelio apsaugos zonoje ir riboti eismą.

Nukėlus įranga nuo tilto viršaus su kranu, gręžimo darbus ir geotechninį zondavimą atliko Geologinės veiklos skyrius. Tyrimai, dėl sudėtingų sąlygų buvo atliekami vibrokalamuoju gręžimo (percussion drilling) būdu, 30-80 mm skersmens gruntotraukiais. Gręžinių

gylis iki 10,0 m. Gręžimas vykdytas 0,5–2,0 m ilgio gruntotraukiais, paimant grunto mėginius ir nuvalant juos. Gręžimas atliktas prisilaikant EN ISO 22475-1 reikalavimų.

Dinaminio zondavimo bandymai (DPH).

Sunkiasvoriai statinio zondavimo įrangai pasiekti tyrimo vietą buvo neįmanoma. Statinis zondavimas pakeistas dinaminiu zondavimu.
Inžinerinių geologinių tyrimų metu, gruntų mechaninių ir deformacinių savybių nustatymui, šalia gręžinių atlikti dinaminio zondavimo bandymai (DPH) iki 9,6-11,1 m gylio.

Dinaminio zondavimo bandymai (DPH) nutraukti, kai smūgių skaičius pasiekė 100 vnt./0,1 m zonduojant, įsigilinus bent 1,0 m.
Dinaminis zondavimas atliktas sunkiąja dinaminio zondavimo sistema – DPH (plakto masė – 50,0 kg, kritimo aukštis – 50 cm, kūgio pagrindo plotas 15 cm^2) pagal Lietuvos Respublikos standartą LST EN ISO 22476-2:2005. Smūgių skaičius buvo fiksuojamas kas 0,10 m. Pagal smūgių skaičių N_{10H} paskaičiuotas dinaminis kūginis stipris (q_d, MPa) ir smėlių tankumo rodiklis (Id, vnt.d.).
Dinaminio zondavimo (DPH) duomenų grafikai pateikti prie gręžinių stulpelių, o vidurkinės vertės, atmetus maksimalias reikšmes, pateiktos geotechninių parametrų suvestinėje lentelėje.
Dinaminis zondavimas atliktas pagal Lietuvos Respublikos standartą LST EN ISO 22476-2:2005
Dinaminio zondavimo bandymai nutraukti, kai smūgių skaičius pasiekė 100 smūgių/0,1 m zonduojant DPH ir įsigilinus bent 1,0 m.

Tyrimų tipas	Kiekis	Gylis (m)	Bendras gylis (m)
Vibrokalamasis gręžimas	2	10,0	20,0
Dinaminis zondavimas DPH	2	9,6-11,1	20,7

Lentelė 1. Lauko darbų kiekiai

1.7. Anksčiau atliktų tyrimų apžvalga.

2024 m. Valstybinės reikšmės krašto kelio Nr.141 Kaunas-Jurbarkas-Šilutė-Klaipėda ruožas nuo 126,273 iki 127,377 km. II geotechninės kategorijos projektinių inžinerinių geologinių ir geotechninių tyrimų ataskaita. Tyrimų registracijos Nr. 50018-2024. Tyrimų metu panaudoti ant kelio pylimo išgręžti gręžiniai.(Gr.SZ-1,Gr.SZ-2)

1.8. Lauko darbų ir duomenų apdorojimo atlikėjai.

Inžinerinių geologinių tyrimų vadovas geologinių tyrinėjimų skyriaus vadovas

Lauko darbus atliko geologinės veiklos skyrius: gręžėjas

Ataskaitą paruošė geologijos darbų vadovas

Pagal tyrimų duomenis parengtas gręžinių aprašymas, geologiniai-litologiniai gręžinių stulpeliai su geotechninio zondavimo grafikais, inžinerinis geologinis pjūvis, sudaryta geotechninių parametrų suvestinė lentelė bei parašyta ataskaita.

2. BENDRIEJI DUOMENYS

Tyrimų plotas yra Pagėgių savivaldybėje, Vilkiškių seniūnijoje, Mociškių gyvenvietėje. Tiltas per Jūros upę minėto kelio 126,653 km pastatytas 1952 m. Transporto statinys yra trijų tarpatramių, 62,80 m ilgio.

3. GEOMOFOLOGIJA

Geomorfologiniu požiūriu tyrimų plotas patenka Karšuvos lygumą, Jūros fliuvioglacialinį klonį. Reljefas šioje vietoje gana lygus tik pačiame upės slėnyje nusleidžia. Jūros upės potvynių metu žemėsnės vietos yra užliejamos.
Jūros upė. Teka į pietus. Upės nuolydis 0,8 m/km. Debitas ties siekia ~11,5 m³/s. Jūros upės vagos plotis tyrimų vietoje siekia ~60,0 m, gylis 0,1-3,0 metrai.

Pav. 1 Tiltas per Jūros upę.

Natūralaus reljefo aukščiai svyruoja nuo 9,3 (ties upės vaga) iki ~10,8 m altitudės, o kelias šiame ruože yra tarp maždaug 14,0 ir 14,6 m altitudžių. Tilto atramų apačioje (salose) absoliutiniai aukščiai svyravo nuo 5,8 iki 6,2 m altitudės.

4. GEOLOGINĖ SANDARA

Inžinerinių geologinių tyrimų metu išskirti 4 stratigrafiniai – genetiniai sluoksniai:

- Technogeniniai dariniai – t IV;
- Aliuvio nuogulos – a IV;
- Grūdos posvitės glacialinės nuogulos – g III gr;

Technogeniniai dariniai (t IV) – tai planingai supilti atvežtiniai gruntai, kurie supilti statant prietilčius. Prietilčiuose supiltų gruntų padas 6,3-7,5 m gylyje, o šalia atramos, upės vagoje supiltų gruntų padas 1,0 m gylyje. Šalia esamų atramų šios nuogulos aptiktos tik viename (Gr.DZ-1000) gręžinyje. Juos sudaro mažai dulkingas-molingas smėlis (simbolis pagal LST 1331:2022 – [SD]), po kuriuo sutinkamas statybinis laužas (daugiausiai raudonos plytos). Smėlis yra labai purus.

Salpinio aliuvio nuogulos (a IV). Šios nuogulos paplitusios visame ruože po planingai supiltais gruntais arba iškart nuo paviršiaus. Ties atramomis nuogulų kraigas 0,0-1,0 m gylyje. Jas sudaro mažai dulkingas-molingas smėlis (simbolis pagal LST 1331:2022 – SD). Tokie smėliai kinta nuo labai purių pjūvio viršuje iki tankių gilesniuose sluoksniuose. Gręžinyje Gr.DZ-1001 taip pat sutinkamas dulkingas smėlis, su smėlingo molio tarpsluoksniais (simbolis pagal LST 1331:2022 – SDo). Šis smėlis yra vidutinio tankumo. Taip pat viršutinėje klodo dalyje visame plote aptinkamas žalsvai melsvas, vidutinio plastiškumo molis (simbolis pagal LST 1331:2022 – MV). Nuogulų konsistencija minkštai plastinga. Bendras pragręžtas salpinio aliuvio nuogulų storis ties atramomis svyravo nuo 2,3 - 5,7 m, o padas 3,3-5,7 m (abs.a.0.10-2.83 m), kur jos dengia glacialines nuogulas.

Grūdos posvitės glacialines nuogulos (g III gr). Ties atramomis jos paplitusios nuo 3,3-5,7 m gylių. Kraigas žemėja į rytus. Jas sudaro liesi, moreniniai molingi gruntai. Pagal granuliometrinę sudėtį jas sudaro pilkos pilkos spalvos, mažo plastiškumo smėlingas molis (simbolis pagal LST 1331:2022 – ML), o nuo 7,5-7,8 m gylių (abs.a.~-1,7 m) smėlingas žvyringas dulkis. Nuogulų konsistencija kietai plastinga-pusiau kieta, o nuo 7,5-7,8 m gylių labai kieta. Pragręžtas nuogulų storis svyravo nuo 3,8 iki 6,7 m, o padas 10,0 m gylio gręžiniais nepasiektas.

5. HIDROGEOLOGINĖS SĄLYGOS

Tyrimai buvo vykdyti rudens metu kai požeminio vandens lygis būna žemiausias. Gruntinis vanduo stebėtas visame ruože, nuo 0,0-0,5 m gylio (abs.a. ~5,6 m). Vandeningam sluoksniui priskiriami supiltas arba aliuvio smėliai. Vandenspara pragręžta ir pasiekta abiejuose gręžiniuose ir ją nuo 3,3-5,7 m gylių sudaro glacialinis (g III gr) molis.
Pavasarinio polaidžio metu upių slėniuose gruntinio vandens lygis gali ženklai pakilti, kadangi jie tiesiogiai priklauso nuo upės paviršinio vandens lygio. Gruntinio vandens lygis gali pakilti iki ~3,0 m nuo tyrimų metu stebėto lygio.
Jūros upės potvyniai. Jūros upės potvyniai dažniausi sausio ir vasario mėnesiais, ypač kai prasideda ledonešis arba ilgiau užtrunkantys lietūs.

P% tikimybės maksimalūs pavasario potvynio vandens lygiai, m	
1% (Vidutinės tikimybės)	10% (Didelės tikimybės)
12,45 m	11,58 m

Lentelė 2. Jūros upės pavasarinio potvynio vandens lygiai esamo tilto vietoje.

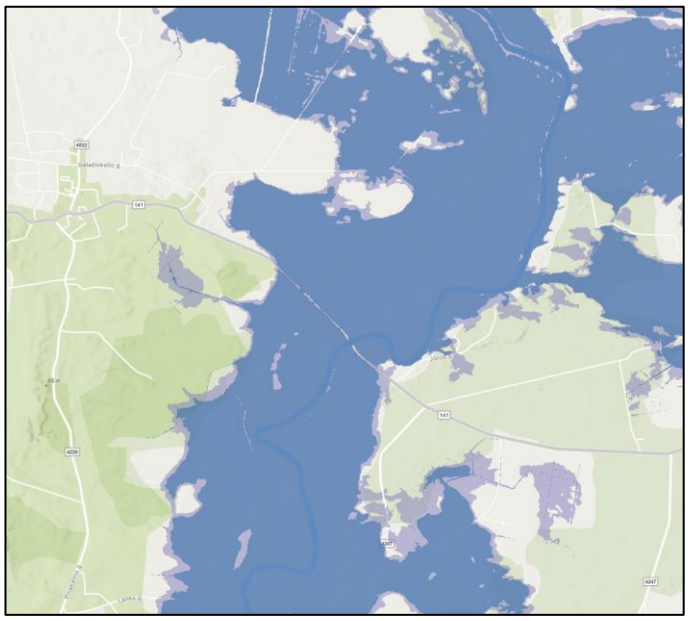

Pav. 2 Potvynių grėsmės ir rizikos žemėlapis

6. GRUNTŲ SUDĖTIS IR INŽINERINIAI GEOLOGINIAI SLUOKSNIAI

Tyrimų ruože išskirta 13 inžinerinių geologinių sluoksnių (IGS). Šie sluoksniai (IGS) išskirti pagal kilmę, litologinę sudėtį, fizikines bei mechanines savybes, kurių charakterizavimui panaudoti lauko aprašymai, laboratoriniai tyrimai, geotechninio zondavimo bandymo rezultatai ir ankstesnių tyrimų duomenys. Sluoksnių numeracija tęsiama pagal prieš tai darytos šio kelio ruožo ataskaitos numeraciją (Tyrimų registracijos Nr. 50018-2024)

IGS Nr.	Grunto trumpas aprašymas	Simbolis pagal LST 1331:2022	Stiprumo įvertinimas	Deform. modulis	Pastabos, panaudojimo galimybės
1a	Planingai supiltas mažai dulkingas-molingas žvyringas SMĖLIS, gerai išrūšiuotas, Kelkraščiuose užterštas su organika Iom iki 6,0 %	[SD]	-	-	Tinkamas kelio sankasos įrengimui. Papildomai sutankinti
1c	Planingai supiltas mažai dulkingas-molingas SMĖLIS	[SD]	**Labai purus-purus**	3	Tinkamas kelio sankasos įrengimui. Papildomai sutankinti
2b	Planingai supiltas molingas SMĖLIS	[SDo]	**Labai purus-purus**	3	Gruntas jautrus vibracijoms, t.y. pasižymintis tiksotropinėmis savybėmis. Papildomai sutankinti
3b	Planingai supiltas smėlingas MOLIS mažo plastiškumo	[ML]	**Silpnas**	8	Šis gruntas negali būti kelio pagrindo viršutinėje dalyje, nes yra per drėgnas ir per minkštas, kad sutankinti iki reikalaujamų parametrų.
4c	Vidutinio plastiškumo MOLIS persisluoksniavęs su dulkiu	MV	**Labai silpnas**	5	Šis gruntas negali būti kelio pagrindo viršutinėje dalyje. Šiose vietose numatyti sankasos viršutinės dalies grunto pakeitimą ar kitas sutvirtinimo priemones
5a	Molingas (smulkus) SMĖLIS	SMo	**Labai purus-purus**	9	Gruntas jautrus vibracijoms, t.y. pasižymintis tiksotropinėmis savybėmis. Papildomai sutankinti
5b	Dulkingas (vidutinio rupumo) SMĖLIS	SDo	**Vidutinio tankumo**	33	Tinkamas kelio sankasos pagrindui.
6c	SMĖLIS (vidutinio rupumo)	SB	**Vidutinio tankumo**	33	Tinkamas kelio sankasos pagrindui.
6d	Mažai dulkingas-molingas (vidutinio rupumo) SMĖLIS	SD	**Tankus**	57	
9a	Smėlingas MOLIS, mažo plastiškumo, moreninis	ML	**Vidutinio stiprumo**	19	Šis gruntas negali būti kelio pagrindo viršutinėje dalyje, nes yra per drėgnas ir per minkštas, kad sutankinti iki reikalaujamų parametrų.
9b	Smėlingas MOLIS, mažo plastiškumo, moreninis	ML	**Stiprus**	40	Tinkamas tilto pagrindui
9c	Smėlingas žvyringas DULKIS mažo plastiškumo, moreninis	DL	**Labai stiprus**	135	Tinkamas tilto pagrindui. Labai kietas. Gali būti sudėtinga įrengti gręžtinius pamatus
Rekomenduojami reikalavimai kelio sankasos pagrindui				> 25	Viršutinėje dalyje stiprus (pusiau kietas), giliau vidutinio stiprumo

Lentelė 3. Gruntų sudėtis ir inžineriniai geologiniai sluoksniai

7. GRUNTŲ FIZIKINĖS IR MECHANINĖS SAVYBĖS

Išskirtų inžinerinių geologinių sluoksnių mechaninės ir fizinės savybės bei vidurkinės vertės pateiktos remiantis projektinių inžinerinių geologinių tyrimų duomenimis ir pagal papildomus tyrimus. Kiekvienam inžineriniam geologiniam sluoksniui šios reikšmės pateiktos grafiniame priede suvestinėje lentelėje (žr. grafinį priedą Nr. 5).

Inžineriniams geologiniams sluoksniams grunto tankis **ρ**, kietų dalelių tankis ρ_s, sauso grunto tankis ρ_d, sankiba **c,** nedrenuotoji sankiba c_u **,** vidinės trinties kampo **φ,** poringumo koeficientas **e**, takumo

rodiklis **I_L,** plastingumo rodiklis **I_P**, gamtinis drėgnis **W,** takumo drėgnis **W_L**, smėlio išrūšiuotumo rodikliai (**Cc** ir **Cu**), filtracijos koeficientas **k**, organinės medžiagos kiekis **Iom**.
Pagal smūgių skaičių N_{10H} paskaičiuotas dinaminis kūginis stipris (q_d, MPa), pagal formulę:

$$qd = \frac{E}{A * e} * \left(\frac{m}{m + m'}\right)$$

čia *E* – zondavimo energija (*E = mgh*), J; *A* – zondo kūgio plotas, m^2 ; *e* – vidutinis zondo įsmigimas nuo smūgio, m; *m* – plakto masė, kg; *m'* – priekalo ir zondavimo štangų masė. Dinaminio kūginio stiprio q_d ir tankumo rodiklio I_d duomenų grafikai pateikti prie gręžinių stulpelių, o vidurkinės vertės, atmetus maksimalias reikšmes, pateiktos geotechninių parametrų lentelėje.

$$E = mgh$$

Tankumo rodiklis I_d paskaičiuotas remiantis zondavimo metu gauto smūgių skaičiaus priklausomybe:
$I_d = \alpha \times \log(N) \pm b$,
čia α ir b – lygties konstantos, kurių vertės priklauso nuo: zondo tipo, zonduojamo rupaus grunto rūšiuotumo; granuliometrinės sudėties; gruntinio vandens lygio.
DPH: $Id = 0{,}441 \times \log N_{10H} + 0{,}271$ (mažai drėgniems rupiems gruntams smūgių skaičių sumažinant 50%).
Dėl vis didėjančios įrangos svorio ir zondavimo strypų ilgio bei trinties į zondavimo strypų šoninį paviršių, geostatinio slėgio įtakos nustatytasis smūgių skaičius reikalingas įkalti į gruntą zondą (N_{10}) yra netikslus, todėl įvertinant dinaminio zondavimo rezultatus įvedama pataisa (K_1 – smūgio energijos nuostolio koeficientas; K_2 – energijos nuostolis dėl štangų trinties į gruntą), (pagal „Geoinžineriniai lauko tyrimų metodai“ p. 126 3.17; 3.18 lentelės).
*Apvandenintam smėliui smūgių skaičius didinamas 50 %.

Pateikti gruntų skaičiuojamieji rodikliai taikytini su sąlyga, kad gruntai bus apsaugoti nuo gamtinės sąrangos suardymo, peršalimo, išdžiūvimo bei išmirkimo.

Nukrypimas nuo techninės užduoties. *Dėl labai kieto smėlingo žvyringo dulkio su dinaminiu zondavimu nepavyko pasiekti suplanuotų 15,0 m gylio. Smūgių skaičius nuo 10-12 m gylių siekė >300-1000 smūgių į 10 cm.*

8. GEOLOGINIAI PROCESAI IR REIŠKINIAI

Statybos metu galimos šios grėsmės:

- Šalia upės vagos ir protakų vyksta užpelkėjimo procesai. Numatyti papildomas priemones prietilčiams sutvirtinti.
- Nesutankinti kelio sankasos gruntai ir purūs aliuvio smėliai (IGS Nr.1c, 6b). Šie gruntai gali nulemti ilgai trunkančius sankasos pylimo nuosėdžius, kurie laike gęsta pagal logaritminę priklausomybę. Statinius, pastatytus ant polių, nuo pylimų reikia atskirti deformacinėmis siūlėmis, kadangi sandūrose nevienodų nuosėdžių išvengti tikrai nepavyks. Taip pat reikia numatyti ilgalaikes priemones pylimo nuosėdžių kompensavimui statinių (tilto) prieigose, ar kitokias priemones, įgalinančias be trukdžių eksploatuoti statinius ir jo prieigas.
- Įrengiant tiltų gręžtinius pamatus rekomenduojama numatyti priemones nuo vandens ir vandeningo smėlio pritekėjimo į iškasas arba gręžskyles.
- Potvyniai. Pavasario potvyniai prasideda vasario pabaigoje ir trunka iki balandžio mėnesio, rečiau būna žiemą ir rudenį. Didelių potvynių metu vandens lygis šiose vietose pakyla ir paviršutinis upės vanduo išsilieja į laukus.
- Ledų sangrūdos. Yra didelė tikimybė, kad ties projektuojamomis atramomis susidarytų ledų sangrūdos. Rekomenduojame numatyti priemones apsaugančias arčiausiai upės esančias atramas nuo ledonešių.
- Rekonstruojant tiltą nuo ~-3,0 m altitudės slūgso labai stiprus smėlingas žvyringas dulkis, kuris tyrimų metu buvo sunkiai pragręžiamas ir prazonduojamas. Įrengiant gręžtinius polinius pamatus gali būti sudėtinga pasiekti projektinius polių gylius.

9. IŠVADOS IR REKOMENDACIJOS

1. Geomorfologinės sąlygos yra sudėtingos, tyrimų plotas yra Jūros upės vagoje.

2. Inžinerinių geologinių tyrimų metu išskirti 3 stratigrafiniai–genetiniai sluoksniai ir 13 inžineriniai geologiniai sluoksniai: planingai supilti gruntai – t IV (IGS Nr.1c), labai silpnos aliuvio nuogulos – a IV (IGS Nr.6b), vidutinio tankumo ir tankios aliuvio nuogulos – a IV (IGS Nr.5b, 6c, 6d), minkštai plastingos – kietai plastingos aliuvio nuogulos – a IV (IGS Nr.4c) ir Grūdos posvitės glacialinės nuogulos – g III gr (IGS Nr.9a, 9b, 9c).

3. Hidrogeologinės sąlygos yra sudėtingos, vanduo stebėtas nuo 0,0-0,5 m gylio.

4. Statybos metu galimos šios grėsmės išvardintos skyriuje Nr.8 „GEOLOGINIAI PROCESAI IR REIŠKINIAI“

5. Rekonstruojamo tilto pagrindams rekomenduojame naudoti stiprias-labai stiprias morenines nuogulas (IGS Nr.9b, 9d).

6. Statinius, pastatytus ant polių, nuo pylimų reikia atskirti deformacinėmis siūlėmis, kadangi sandūrose nevienodų nuosėdžių išvengti tikrai nepavyks.

7. Papildomų tyrimų nustatyta kad ties atramomis labai stiprių moreninių nuogulų lygis yra labai panašus kaip prietilčiuose.

Koordinačių sistema – LKS-94
Aukščių sistema – LAS07
Koordinačių nustatymo metodas: Interpoliuojant iš skaitmeninio plano
Altitudžių nustatymo metodas: Interpoliuojant iš skaitmeninio 3D paviršiaus

Eilės Nr.	Gręžinio ir lauko bandymo Nr.	Gręžinių koordinatės, m		Gręžinio žiočių aukštis, m	Gręžinių gylis, m	Geotechninio zondavimo bandymas, m
		X	Y			
1.	Gr.SZ-1*	6109459.6	383456.3	14.12	25.0	17.1
2.	Gr.DZ-1000	6109482.7	383433.0	6.13	10.0	11.1
3.	Gr.DZ-1001	6109500.9	383422.1	5.80	10.0	9.9
4.	Gr.SZ-2*	6109530.8	383406.5	14.05	25.0	17.3

*- Projektinių inžinerinių geologinių tyrimų gręžiniai



Pav. 1 Dinaminio zondavimo įranga LMSR šalia tilto atramos.(aut. M. Laučius).

Pav. 2 Tyrimų įrangos nuleidimas ant salos (aut. Laučius).

Pav. 3 Vibrokalamasis gręžimas šalia tilto atramos (aut. M. Laučius).

Pav. 4 Tiltas per Jūros upę (aut.M. Laučius).

Dokumenta elektroniniu parašu
pasirašė
Data: 2024-09-13 08:13:27

Statybos techninio reglamento STR 1.04.02:2011
„Inžineriniai geologiniai (geotechniniai) tyrimai“
2 priedas

....
Dokumento sudarytojo pavadinimas
(*fizinio asmens vardas ir pavardė ar juridinio asmens pavadinimas*)

TECHNINĖ UŽDUOTIS

2024-09-13 S-122/S24-002-GT
....
Dokumento data Dokumento registracijos numeris

IGG tyrimų stadija (pabraukti): žvalgybiniai, projektiniai, papildomi, kontroliniai.

Statinio projekto pavadinimas (pagal sutartį): Valstybinės reikšmės krašto kelio Nr. 141 Kaunas-Jurbarkas-Šilutė-Klaipėda ruožo nuo 126,273 iki 127,377 km rekonstravimas.

Tyrimų objekto pavadinimas:
Tiltas per Jūra 126,653 km.

Tyrimų objekto adresas (savivaldybė, seniūnija, gyvenvietė, gatvė, statinio numeris):
Pagėgių savivaldybė, Vilkyškių seniūnija, Mociškiai, Mokyklos g.

Užsakovo duomenys (pavadinimas (v. pavardė), adresas, telefono ryšio Nr., el. pašto adresas):

Projektuotojo duomenys (pavadinimas (v. pavardė), adresas, telefono ryšio Nr., el. pašto adresas)

Statybos rūšis (pabraukti): nauja statyba, rekonstrukcija, kapitalinis remontas, kita

Statinio paskirtis: 8.6. kiti transporto statiniai

Statinio kategorija (pabraukti): ypatingasis, neypatingasis, nesudėtingasis

Nekilnojamųjų kultūros vertybių registro kodas (jei yra): nėra

Geotechninė kategorija (projektiniuose tyrimuose) (pabraukti): pirma, antra, trečia.

Duomenys apie statinio parametrus (ilgis, plotis, aukštis, gylis, plotas):

Kelio (gatvės) kategorija	Valstybinės reikšmės krašto kelias (III kategorija)
Kiti duomenys	Tiltas per Jūra 126,653 km;

Perduodamos į pagrindą apkrovos ir jų intensyvumas: nenustatyta

Tyrimų ploto ribų koordinatės (LKS-94) :

Nr	X	Y	Nr	X	Y
1	6110054	382996	11	6109327	383592
2	6110014	383041	12	6109148	383819
3	6109993	383042	13	6109118	383781
4	6109868	383155	14	6109261	383589
5	6109831	383168	15	6109420	383420
6	6109699	383296	16	6109527	383353
7	6109671	383370	17	6109634	383286
8	6109541	383475	18	6109675	383270
9	6109483	383508	19	6109813	383134
10	6109389	383525	20	6110013	382930

Papildomai nustatomi geotechniniai parametrai ir kiti reikalavimai:–

Kiti papildomi reikalavimai:
Vibrokalamasis gręžimas (2 vnt. 10,0-12,0 m gylio), dinaminis zondavimas 2 vnt. ~15,0 m gylio.

Sąrašas normatyvinių dokumentų, kuriais vadovaujantis atliekami tyrimai:

1. STR 1.04.02:2011 „Inžineriniai geologiniai (geotechniniai) tyrimai;
2. LST EN 1997-1:2005 „Eurokodas 7. Geotechninis projektavimas. 1 dalis. Pagrindinės taisyklės“
3. LST EN 1997-2:2007 „Eurokodas 7. Geotechninis projektavimas. 2 dalis. Pagrindo tyrinėjimai ir bandymai“.
4. Gruntų žymenys pateikti pagal LST EN ISO 14688:2018-2 „Gruntų atpažintis ir klasifikavimas“ ir gruntų klasifikavimas pagal 2019 m. Lietuvos geologijos tarnybos direktoriaus patvirtintą Inžinerinių geologinių ir geotechninių tyrimų gruntų klasifikaciją.
5. Projektinių inžinerinių geologinių ir geotechninių tyrimų rekomendacijos, 2015 m.
6. Lietuvos standartas LST EN ISO 22475-1:2007 „Geotechniniai tyrinėjimai ir bandymai. Ėminių ėmimo metodai ir gruntinio vandens matavimai. 1 dalis. Techniniai atlikimo principai“.
7. Automobilių kelių inžinerinių geologinių ir geotechninių bei statinio tyrimų rekomendacijos R IGGT 15.
8. Gruntų žymuo pagal LST 1331:2022.
9. Lietuvos standartas LST EN ISO 22476-1:2012 „Geotechniniai tyrinėjimai ir bandymai. Lauko bandymai. 1 dalis. Įspaudimo bandymas, naudojant elektrinį ir pjezoelektrinį kūgį.“

Anksčiau sklype atlikti geologiniai tyrimai 2024 m. Valstybinės reikšmės krašto kelio Nr.141 Kaunas-Jurbarkas-Šilutė-Klaipėda ruožas nuo 126,273 iki 127,377 km. II geotechninės kategorijos projektinių inžinerinių geologinių ir geotechninių tyrimų ataskaita. Tyrimų registracijos Nr. 50018-2024

Pridedama:
Topografinis planas su M 1:500 su gręžinių vietomis ir gyliais (dwg. formatu).

Užsakovas 2024-09-13
.....
vardas, pavardė, parašas, data

Projekto vadovas 2024-09-13
....
vardas, pavardė, parašas, data

Tyrimų vadovas (užduotį gavau) 2024-09-13
....
vardas, pavardė, parašas, data

LIETUVOS GEOLOGIJOS TARNYBA PRIE APLINKOS MINISTERIJOS

LEIDIMAS TIRTI ŽEMĖS GELMES

2024-01-17 Nr. 69
Vilnius

(juridinio asmens duomenys kaupiami ir saugomi Juridinių asmenų registre, kodas , adresas

leidžiama atlikti:

inžinerinį geologinį (geotechninį) tyrimą,
nemetalinių naudingųjų iškasenų paiešką ir žvalgybą,
vertingųjų mineralų paiešką ir žvalgybą,
ekogeologinį tyrimą.

Laikinai einanti direktoriaus pareigas _____ _____
(pareigų pavadinimas) A.V. (parašas) (vardas ir pavardė)

ŽEMĖS GELMIŲ GEOLOGINIŲ TYRIMŲ REGISTRACIJOS LAPAS

Tyrimo identifikavimo numeris Žemės gelmių registre

1. Tyrimo užsakovas

(juridinio asmens pavadinimas, teisinė forma, kodas, buveinės adresas; arba fizinio asmens vardas, pavardė, asmens kodas, gyvenamosios vietos adresas; arba juridinių ir (ar) fizinių asmenų grupės, veikiančios pagal jungtinės veiklos sutartį, šalių vardai, pavardės, pavadinimai, juridinių asmenų teisinės formos, kodai, jungtinės veiklos sutarties sudarymo data ir numeris)

2. Tyrimo vykdytojas

(juridinio asmens pavadinimas, teisinė forma, kodas, buveinės adresas; arba fizinio asmens vardas, pavardė, asmens kodas, gyvenamosios vietos adresas; arba juridinių ir (ar) fizinių asmenų grupės, veikiančios pagal jungtinės veiklos sutartį, šalių vardai, pavardės, pavadinimai, juridinių asmenų teisinės formos, kodai, jungtinės veiklos sutarties sudarymo data ir numeris)

3. Leidimo tirti žemės gelmes Nr. 69 , išdavimo data 2005-04-12

4. Tyrimo būdas: Tiesioginis

5. Tyrimo rūšis: Inžinerinis geologinis ir geotechninis tyrimas

6.Tyrimų tikslas ir (ar) etapas Papildomi inžineriniai geologiniai tyrimai. Valtybinės reikšmės krašto kelio Nr.141 Kaunas-Jurbarkas-Šilutė-Klaipėda ruožas nuo 126,273 iki 127,377 km

7. Duomenys apie tyrimo objektą

Tyrimo objekto tipas	objektai: transporto infrastruktūros objektai
Tyrimo objekto pavadinimas	Tiltas per Jūros upę krašto kelio Nr.141 Kaunas-Jurbarkas-Šilutė-Klaipėda 126,653 km
Tyrimo objekto adresas	Tauragės apskr., Pagėgių sav., Vilkyškių sen., Mociškių k.
Tyrimo ploto ribos arba tyrimų vietos koordinatės (1994 metų Lietuvos koordinačių sistemoje)	Elementas Nr.1: Nr.1 6110054 382996; Nr.2 6110013 382930; Nr.3 6109813 383134; Nr.4 6109675 383270; Nr.5 6109634 383286; Nr.6 6109527 383353; Nr.7 6109420 383420; Nr.8 6109261 383589; Nr.9 6109118 383781; Nr.10 6109148 383819; Nr.11 6109327 383592; Nr.12 6109389 383525; Nr.13 6109483 383508; Nr.14 6109577 383448; Nr.15 6109671 383370; Nr.16 6109699 383296; Nr.17 6109831 383168; Nr.18 6109868 383155; Nr.19 6109993 383042; Nr.20 6110014 383041;

8. Tyrimo pradžios data 2024-09-16 , tyrimo pabaigos data 2025-01-31

9. Tyrimo dokumento (-ų) (ataskaitos(-ų)) pavadinimas (-ai)

	Pateikimo data
Valstybinės reikšmės krašto kelio Nr.141 Kaunas-Jurbarkas-Šilutė-Klaipėda ruožas nuo 126,273 iki 127,377 km. Papildomų inžinerinių geologinių tyrimų ataskaita	2025-01-31

10. Pridedami dokumentai: Techninė užduotis

(darbų programa, techninė užduotis, projektas)

Tyrimo identifikavimo numeris Žemės gelmių registre

Užpildė:

Pareigų pavadinimas	Geologijos darbų vadovas
Vardas, Pavardė	
Data	2024-09-16
Telefono numeris	
El. paštas	

Paraiškos registracijos Nr. ŽGT-2024-3954 Paraiškos pateikimo data 2024-09-16

Tyrimo įregistravimo Žemės gelmių registre data

Žemės gelmių registro tvarkytojo pastabos:

Dokumentą atspausdino

2024-09-26, 14:05:25

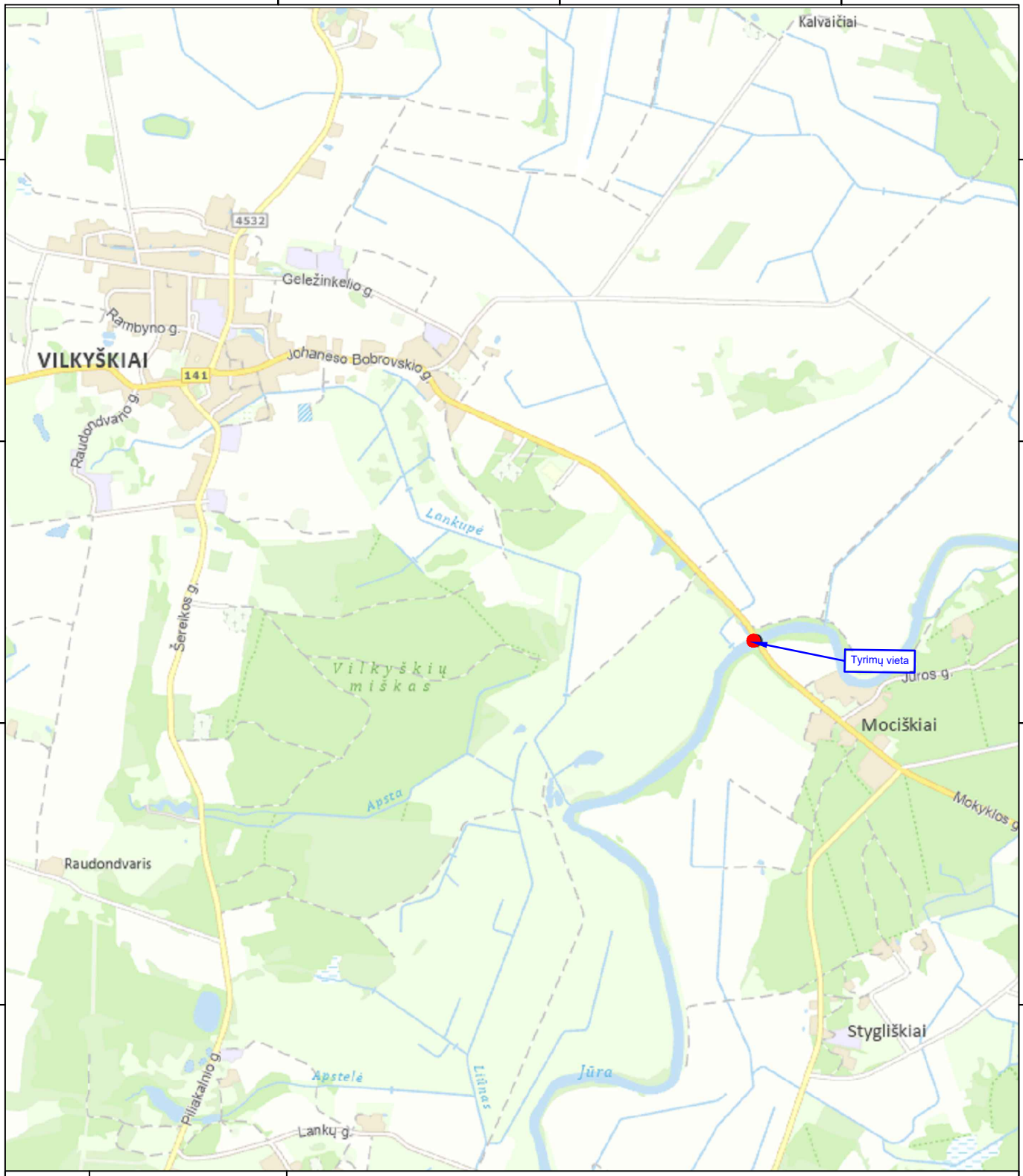

0	2024-10	STATYBOS LEIDIMUI, KONKURSUI IR STATYBAI	
LAIDA	DATA	LAIDOS STATUSAS. KEITIMO PRIEŽASTIS (JEI TAIKOMA)	

KVAL. PATV. DOK. NR.

STATINIO PROJEKTO PAVADINIMAS

Valstybinės reikšmės krašto kelias Nr.141 Kaunas-Jurbarkas-Šilutė-Klaipėda ruožas nuo 126,273 iki 127,377 km. Tiltas per Jūrą 126,653 km

STATINIO NUMERIS IR PAVADINIMAS

Papildomi inžineriniai geologiniai tyrimai

	DV		E-PARAŠAS

DOKUMENTO PAVADINIMAS

Inžinerinių geologinių tyrimų lokacijos schema

LAIDA: 0

LT

STATYTOJAS IR (ARBA) UŽSAKOVAS

DOKUMENTO ŽYMUO

9045-00-KK141-127-TDP-GT-B1-002

LAPAS	LAPŲ
1	1

A4 (297x210)

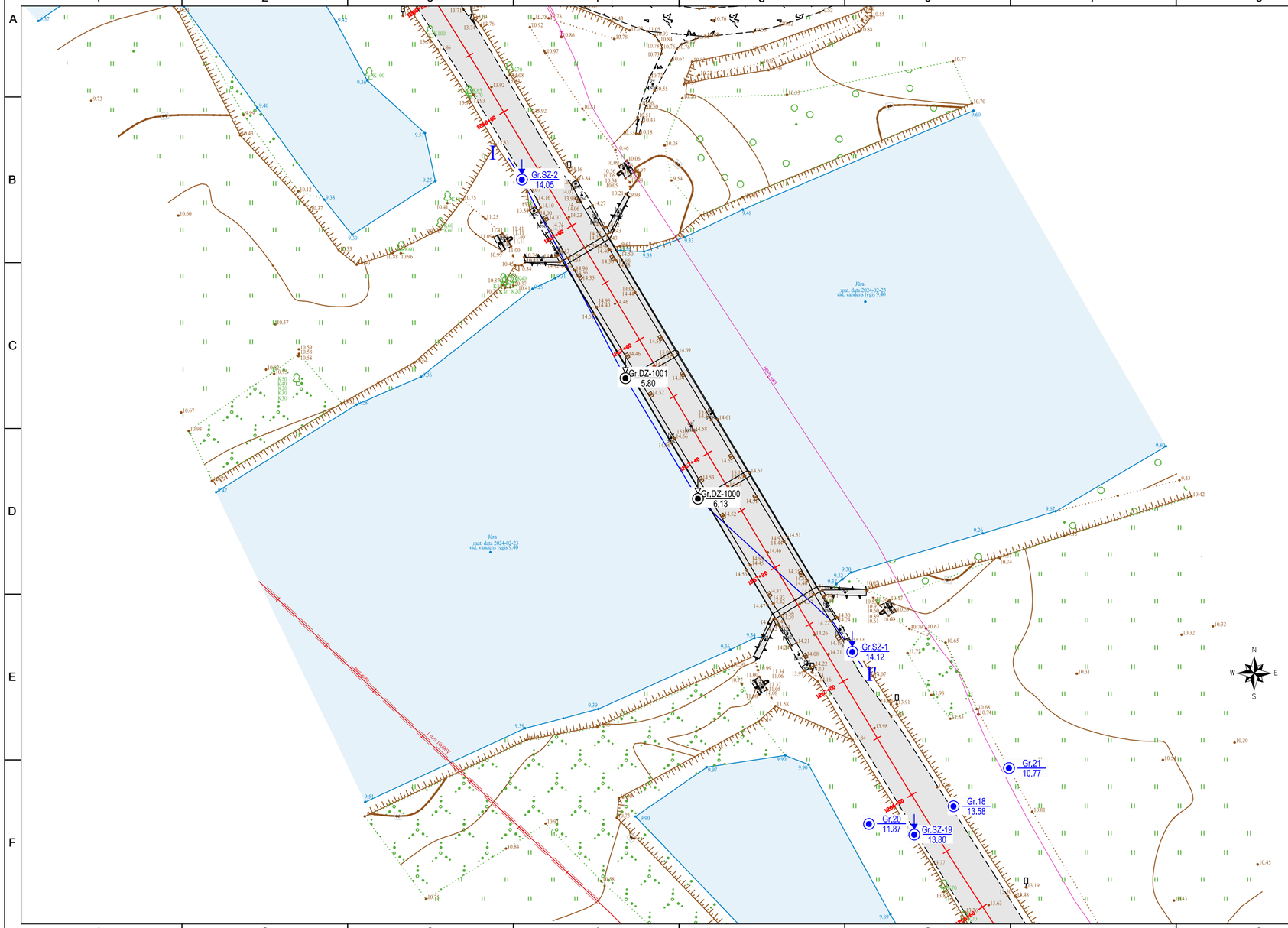

Sutartiniai ženklai:

Gr.SZ-2 14.05 — Projektinių inžinerinių geologinių tyrimų gręžinys

Gr.DZ-1001 5.80 — Papildomų inžinerinių geologinių tyrimų gręžinys

I —— I' — Inžinerinių geologinių tyrimų pjūvis

0	2024-10	STATYBOS LEIDIMUI, KONKURSUI IR STATYBAI	
LAIDA	DATA	LAIDOS STATUSAS. KEITIMO PRIEŽASTIS (JEI TAIKOMA)	
KVAL. PATV. DOK. NR.		STATINIO PROJEKTO PAVADINIMAS: Valstybinės reikšmės krašto kelias Nr.141 Kaunas-Jurbarkas-Šilutė-Klaipėda ruožas nuo 126,273 iki 127,377 km. Tiltas per Jūra 126,653 km	
	DV	E-PARAŠAS	STATINIO NUMERIS IR PAVADINIMAS: Papildomi nžineriniai geologiniai tyrimai
			DOKUMENTO PAVADINIMAS: Topografinis planas M 1:500 su gręžinių vietomis — LAIDA: 0
LT	STATYTOJAS IR (ARBA) UŽSAKOVAS		DOKUMENTO ŽYMUO: 9045-00-KK141-127-TDP-GT-B2-002 — LAPAS: 1 — LAPŲ: 1

A3.2 (297x594)

2024-07-03 Gr.SZ-1 Pk 1267+03 Altitudė : 14.12 m M 1:100

Eilės Nr.	Geologinis indeksas	Pado gylis	Sluoksnio storis	Sluoksnio pado altitudė	Apvandeninimas	Litologinis pjūvis	Grunto pavyzdys Nr.	Inž. geolo. sluoksnis	Simbolis LST 1331:2022	Grunto apraliymas pagal LST EN ISO 14688-2:2018 ir "IGGT gruntų klasifikacija" 2019 m	Požeminis vanduo: pasirodė	Požeminis vanduo: nusistovėjo	Aukščiausias pragrozojamas	Kūginis stipris q_c, MPa	Šoninės trinties stipris f_c, kPa	Deformacijos modulis, MPa	Vidinės trinties kampas φ_c
1		0.15	0.15	13.97						Dirvožemis							
2	1 IV	4.00	3.85	10.12			1	1c	[SD]	Planingai supiltas mažai dulkingas-molingas (smulkus) SMĖLIS, šviesiai rudas–pilkai rudas, mažai drėgnas–drėgnas, labai purus				2.00	15.00	3	-
2	1 IV	7.50	3.50	6.62				2b	[SMo]	Planingai supiltas molingas (smulkus) SMĖLIS, purus				2.92	26.00	4	-
3	a IV	9.00	1.50	5.12			3	5a	SMo	Molingas (smulkus) SMĖLIS, pilkai rudas, su mažu kiekiu organinės medžiagos lom~1.5 %, su medžio liekanomis, drėgnas, nuo 8.0 m vandeningas, purus	8.00 / 6.12	8.00 / 6.12		3.19	38.06	10	-
4	a IV	10.50	1.50	3.62			4	6c	SB	SMĖLIS, šviesiai rudas, vandeningas, vidutinio tankumo				6.65	65.37	30	-
5	a IV	12.00	1.50	2.12				6c	SB	SMĖLIS (tupesnis), šviesiai rudas, vandeningas, vidutinio tankumo				7.54	44.60	32	-
6	g III gr	16.50	4.50	-2.38				9b	ML	Smėlingas MOLIS mažo plastiškumo, pilkas, moreninis, su vandeningo smėlio lęšiais, pusiau kietas				3.64	173.29	33	-
7	g III gr	25.00	8.50	-10.88			2	9c	DL	Smėlingas žvyringas DULKIS mažo plastiškumo, pilkas, moreninis, su riedulais, karbonatingas (16.1 %), kietas (sragtinių gręžimo būdu labai sunkai gręžiasi)				33.95	602.66	168	-

Kūginis stipris q_c, MPa

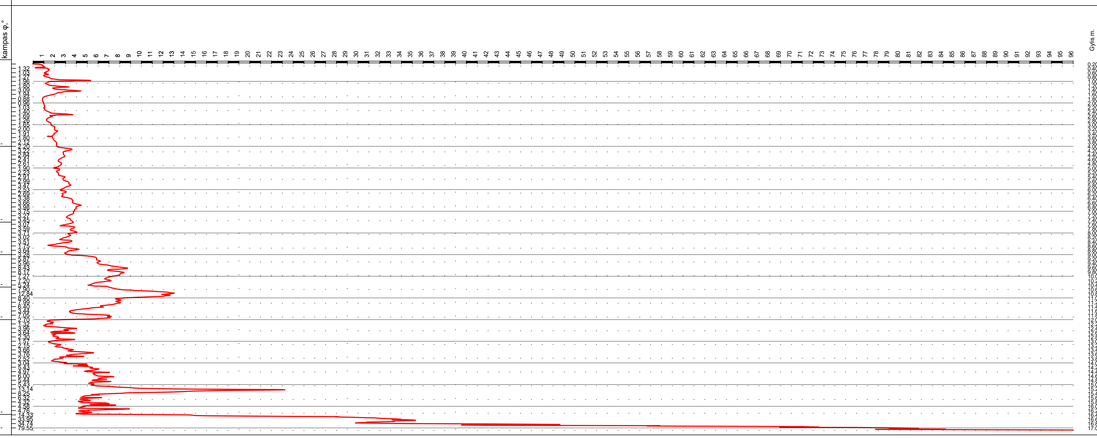

Šoninės trinties stipris f_s, kPa

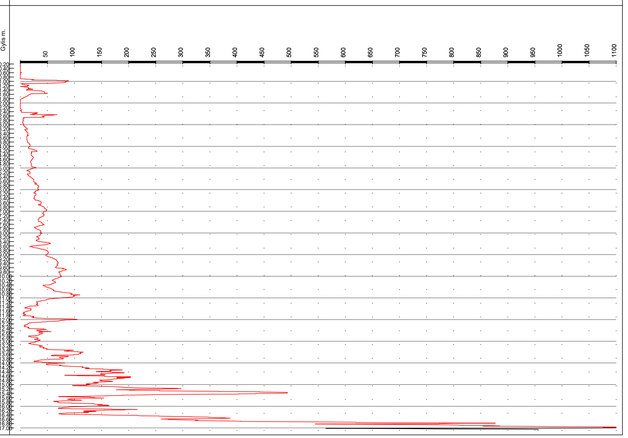

0	2024-10	STATYBOS LEIDIMUI, KONKURSUI IR STATYBAI	
LAIDA	DATA	LAIDOS STATUSAS. KEITIMO PRIEŽASTIS (JEI TAIKOMA)	
KVAL. PATV. DOK. NR.		STATINIO PROJEKTO PAVADINIMAS Valstybinės reikšmės kraštio kelias Nr.141 Kaunas-Jurbarkas-Šilutė-Klaipėda ruožas nuo 126,273 iki 127,377 km. Tiltas per Jūrą 126,653 km	
	DV	E-PARAŠAS	STATINIO NUMERIS IR PAVADINIMAS Papildomi inžineriniai geologiniai tyrimai
			DOKUMENTO PAVADINIMAS Geologiniai-litologiniai gręžinių stulpeliai M 1:100 su geotechninio zondavimo grafikais — LAIDA 0
LT	STATYTOJAS IR (ARBA) UŽSAKOVAS		DOKUMENTO ŽYMUO 9045-00-KK141-127-TDP-GT-B3-002 — LAPAS 1 — LAPŲ 4

A2.0 (420x1189)

2024-07-02

Gr.SZ-2
Pk 1267+89

Altitudė : 14.05 m

M 1:100

Eilės Nr.	Geologinis indeksas	Pado gylis	Sluoksnio storis	Sluoksnio pado altitudė	Apvandeninimas	Litologinis pjūvis	Grunto pavyzdys Nr.	Inž. geolo. sluoksnis	Simbolis LST 1331:2022	Grunto aprašymas pagal LST EN ISO 14688-2:2018 ir "IGGT gruntų klasifikacija" 2019 m Pirvotiemis	Požeminis vanduo: pasirodė	Požeminis vanduo: nusistovėjo	Požeminis vanduo: Aukščiausias prognozuojamas	Vidurkinės reikšmės: Kūginis stipris q_c, MPa	Vidurkinės reikšmės: Šoninės trinties stipris fc , kPa	Vidurkinės reikšmės: Deformacijos modulis, MPa	Vidurkinės reikšmės: Vidinės trinties kampas φ, °
1		0.10	0.10	13.95													
2	t IV	0.60	0.50	13.45			1	*1a*	[OH]	Planingai supiltas mažai dulkingas-molingas žvyringas SMĖLIS, gerai išrūšiuotas, su vidutiniu kiekiu organinės medžiagos lom~6,1 %	0,50 13,55			-	-	-	-
3	t IV	2.70	2.10	11.35				*3b*	[ML]	Planingai supiltas smėlingas MOLIS mažo plastiškumo, rudas, nuo 2,2 m su dulkio lęšiais, minkštai plastingas				0.90	4.68	5	-
4	t IV	4.80	2.10	9.25				*2b*	[SDo]	Planingai supiltas molingas (smulkus) SMĖLIS, šviesiai rudas, su molio lęšiais, mažai drėgnas, labai purus				1.75	18.08	4	-
5	t IV	5.70	0.90	8.35				*3b*	[ML]	Planingai supiltas smėlingas MOLIS mažo plastiškumo, rudas, kietai plastingas				1.06	24.09	6	-
6	t IV	6.30	0.60	7.75			6	*2a*	[SDo]	Planingai supiltas molingas (smulkus) SMĖLIS, šviesiai rudas-šviesiai pilkas, drėgnas, nuo 6,0 m vandeningas, vidutinio tankumo	6,00 8,05	6,00 8,05		7.06	53.00	21	-
7	a IV	8.50	2.20	5.65			7	*4c*	MV	MOLIS vidutinio plastiškumo, šviesiai pilkas, minkštai plastingas, su mažu kiekiu organinės medžiagos kiekiu				0.82	31.17	4	-
8	a IV	14.20	5.70	-0.05			8	*6d*	SD	Mažai dulkingas-molingas žvyringas SMĖLIS, blogai išrūšiuotas, šviesiai pilkas, vandeningas, tankus				16.35	98.46	57	-
9	g III qr	16.50	2.30	-2.45				*9b*	ML	Smėlingas MOLIS mažo plastiškumo, pilkai rudas, moreninis, pusiau kietas				4.52	236.50	40	-
10	g III qr	25.00	8.50	-10.95				*9c*	DL	Smėlingas žvyringas DULKIS mažo plastiškumo, pilkas, moreninis, su riedulliais, karbonatingas (16,1 %), kietas (sraigtiniu grąžtmo būdu labai sunkai gręžiasi)				26.78	397.29	133	-

Kūginis stipris q_c, MPa

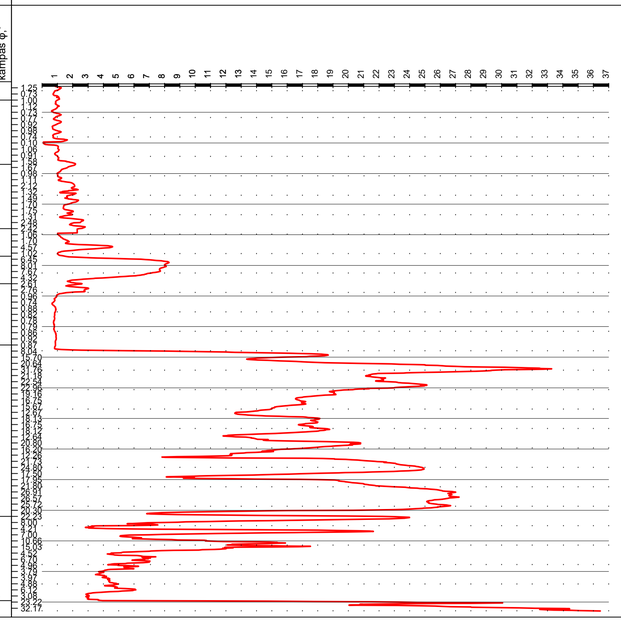

Šoninės trinties stipris f_s, kPa

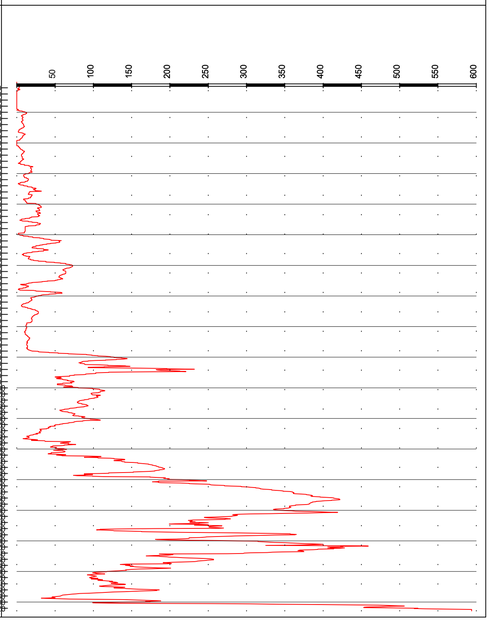

Gylis m.

9045-00-KK141-127-TDP-GT-B3-002	LAPAS	LAPŲ	LAIDA
	2	4	0

A2.1 (420x841)

2024-09-18 Gr.DZ-1000 Altitudė : 6.13 m M 1:100

Eilės Nr.	Geologinis indeksas	Pado gylis	Sluoksnio storis	Sluoksnio pado altitudė	Apvandeninimas	Litologinis pjūvis	Grunto pavyzdys Nr.	Inž. geol. sluoksnis	Simbolis EN LST ISO 1331:2022	Grunto aprašymas pagal LST EN ISO 14688-2:2018 ir "IGGT gruntų klasifikacija" 2019 m	Požeminis vanduo: pasirodė	Požeminis vanduo: nusistovėjo	Požeminis vanduo: Aukščiausias prognozuojamas	Vidurkinės reikšmės: N_{10H}	Vidurkinės reikšmės: q_d, MPa	Vidurkinės reikšmės: E_{dpdt}, MPa	Vidurkinės reikšmės: Tankumo rodiklis I_d
1	t IV	0.50	0.50	5.63				*1c*	[SD]	Planingai supiltas mažai dulkingas-molingas SMĖLIS rudas, mažai drėgnas, labai purus	0.50	0.50		1.00	0.55	-	0.17
2	t IV	1.00	0.50	5.13						Statybinis laužas (raudonos plytos)	5.63	5.63					
3	a IV	2.30	1.30	3.83				*4c*	MV	MOLIS vidutinio plastiškumo, žalsvai melsvas, minkštai plastingas				8.00	4.42	-	-
4	a IV	3.30	1.00	2.83				*6d*	SD	Mažai dulkingas-molingas SMĖLIS, pilkas, vandeningas, tankus				1.50	1.29	-	-
5	g III gr	5.50	2.20	0.63				*9a*	ML	Smėlingas MOLIS mažo plastiškumo, melsvai pilkas, moreninis, kietai plastingas				10.00	13.79	-	0.69
6	g III gr	7.80	2.30	-1.67				*9b*	ML	Smėlingas MOLIS, mažo plastiškumo, melsvai pilkas, su dulkio priemaiša, moreninis, pusiau kietas				6.00	1.95	-	-
7	g III gr	10.00	2.20	-3.87				*9c*	DL	Smėlingas žvyringas DULKIS mažo plastiškumo, pilkas, moreninis, su dolomito gabaliuku priemaiša, karbonatingas (16,1 %), kietas, labai stiprus				15.50	4.07	-	-
														133.00	24.26	-	-
														294.50	50.12	-	-

Smūgių skaičius kas 10 cm DPH, N_{10H}

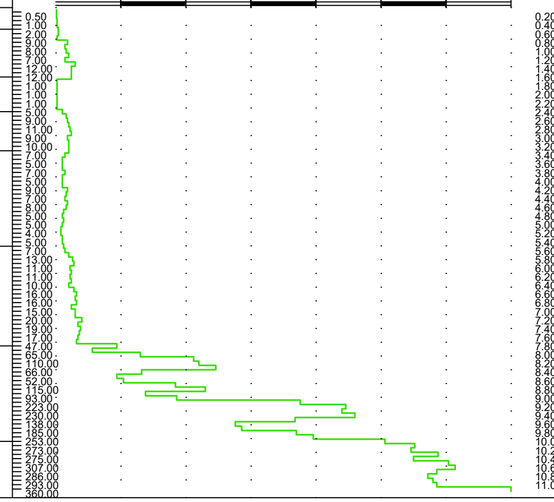

Dinaminis kūginis stipris q_d, MPa

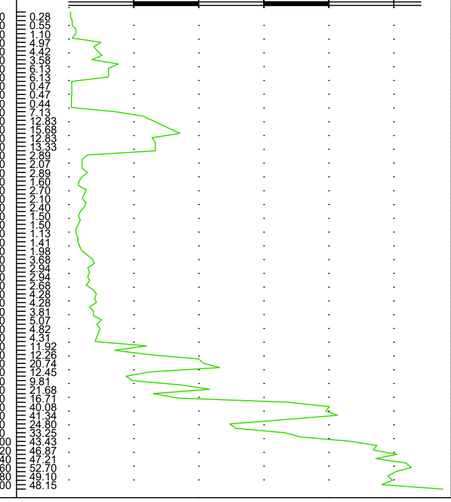

Tankumo rodiklis I_d ,1



9045-00-KK141-127-TDP-GT-B3-002	LAPAS	LAPŲ	LAIDA
	3	4	0

2024-09-19 Gr.DZ-1001 Altitudė : 5.80 m M 1:100

Eilės Nr.	Geologinis indeksas	Pado gylis	Sluoksnio storis	Sluoksnio pado altitudė	Apvandeninimas	Litologinis pjūvis	Grunto pavyzdys Nr.	Inž. geolo. sluoksnis	Simbolis EN LST ISO 1331:2022	Grunto aprašymas pagal LST EN ISO 14688-2:2018 ir "IGGT gruntų klasifikacija" 2019 m
1	t IV	0.70	0.70	5.10				6b	SB	SMĖLIS rudas, mažai drėgnas, purus
2	a IV	2.00	1.30	3.80				4c	MV	MOLIS vidutinio plastiškumo, žalsvai melsvas, minkštai plastingas
3	a IV	3.50	1.50	2.30				6d	SD	Mažai dulkingas-molingas SMĖLIS, pilkas, vandeningas, tankus
4	a IV	5.70	2.20	0.10				5b	SDo	Dulkingas SMĖLIS pilkas, vandeningas, su smėlingo molio tarpsluoksniais, vidutinio tankumo
5	g III gr	7.50	1.80	-1.70			5	9b	ML	Smėlingas MOLIS, mažo plastiškumo, pilkas, moreninis, pusiau kietas
6		8.00	0.50	-2.20						Rieduliai su smėlingo žvyro priemaiša
7	g III gr	10.00	2.00	-4.20			6	9c	DL	Smėlingas žvyringas DULKIS mažo plastiškumo, pilkas, moreninis, su dolomito gabaliuku priemaiša, karbonatingas (16,1 %), kietas, labai stiprus

Požeminis vanduo		
pasirodė	nustovėjo	Aukščiausias prognozuojamas
0.00	0.00	
5.80	5.80	

Vidurkinės reikšmės			
N_{10H}	q_d, MPa	E_{edo}, MPa	Tankumo rodiklis I_d
1.00	1.66	-	0.27
4.50	2.34	-	-
12.50	16.00	-	0.73
8.50	9.18	-	0.64
15.00	4.73	-	-
45.00	39.67	-	-
277.50	50.86	-	-

Smūgių skaičius kas 10 cm DPH, N_{10H}

Dinaminis kūginis stipris q_d, MPa

Tankumo rodiklis I_d ,1

9045-00-KK141-127-TDP-GT-B3-002	LAPAS	LAPŲ	LAIDA
	4	4	0

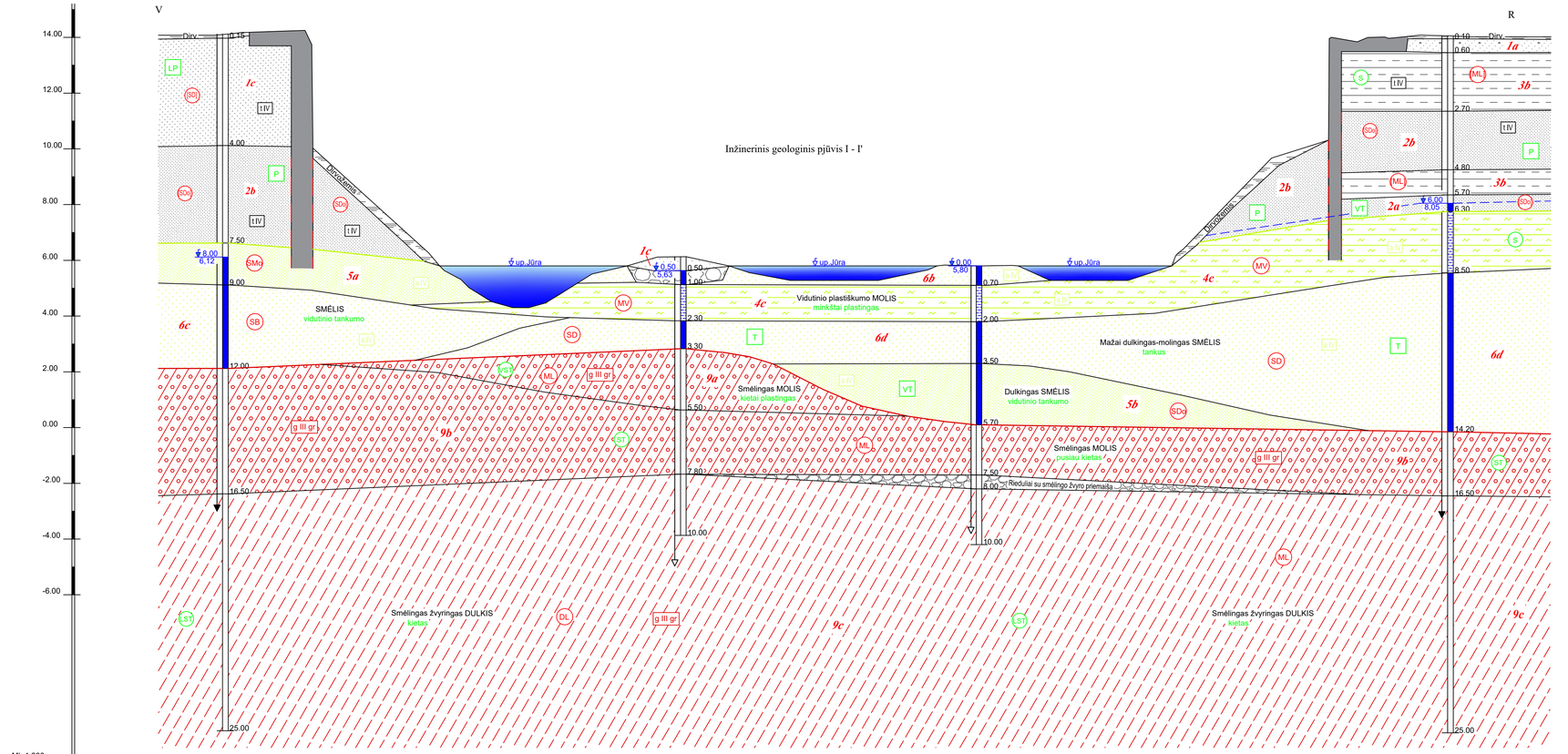
V
R
Inžinerinis geologinis pjūvis I - I'
Dirv.
Dirv.
Dirv.

SUTARTINIŲ ŽENKLŲ IR GEOTECHNINIŲ PARAMETRŲ SUVESTINĖ LENTELĖ

Inžinerinio geol. sluoksnio Nr.	Geologinis indeksas	Gamtinis tankis ρ, Mg/m³	Sauso grunto tankis ρ_d, Mg/m³	Kietų dalelių tankis ρ_s, Mg/m³	Sankiba c,kPa	Efektyvusis vidinės trintiės kampas φ',°	Nedrenuota sankiba c_u, kPa	Odometrinis deformacijų modulis E_{oed}, MPa	Deformacijos modulis E_o, MPa	Skaičiuojamasis stiprumas,Ro kPa	Kūginis stipris q_c, MPa	Dinaminis kūginis stipris q_d, MPa	Smūgių skaičius N_{10H} (DPH)	Tankumo rodiklis Id, 1	Poringumo koeficientas e,1	Takumo rodiklis I_L,1	Plastingumo rodiklis I_P, %	Takumo drėgnis W_L, %	Drėgnis W, %	Filtracijos koef. x*10⁻⁶ m/s (sutankinto grunto)	Frakcijos kiekis, <0,063 mm	Šalčiui jautrumo klasė	Išrūšiuotumas		Simbolis LST EN ISO 14688-2:2018	Simbolis LST 1331:2022	Grunto aprašymas pagal LST EN ISO 14688-2:2018 ir "IGGT gruntų klasifikacija" 2019 m
																								C_U	C_C			
1a	t IV	1,74	1,65	2,58	-	-	-	-	-	-	-	-	-	-	0,56	-	-	-	5,2	1,9	7,2	F_1	45,7	1,2	grSa-FWFI	[SD]	Planingai supiltas mažai dulkingas-molingas žvyringas SMĖLIS, gerai išrūšiuotas, vietomis su skaldos priemaiša, mažai drėgnas, Kelkraščiuose užterštas su organika Iom iki 6,0 %
1c	t IV	1,76	1,59	2,67	-	29 - 32^S	-	-	3^S	50^S	1,8 / 0,6 - 2,9	0,55^d	1,0^d	0,17^d	0,68	-	-	-	10,9	1,04	13,5	F_2	11,5	2,0	Sa-FFI	[SD]	Planingai supiltas mažai dulkingas-molingas (vidutinio rupumo) SMĖLIS, labai purus-purus
2a	t IV	2,00 / 1,85-2,05	1,72 / 1,69-1,80	2,67	-	32 - 34^S	-	-	23^S	390^S	7,7 / 6,7 - 9,5	-	-	-	0,55 / 0,48-0,58	-	-	-	-	0,02-0,17	21,3-34,6	F_3	-	-	clSaFl	[SDo]	Planingai supiltas molingas SMĖLIS, vidutinio tankumo
2b	t IV	1,88 / 1,80-1,90	1,65 / 1,60-1,70	2,67	-	29 - 32^S	-	-	3^S	50^S	2,0 / 0,7 - 3,4	-	-	-	0,62 / 0,57-0,67	-	-	-	-	0,10-0,16	21,1-28,8	F_3	-	-	clSaFl	[SDo]	Planingai supiltas molingas SMĖLIS, purus-labai purus
3b	t IV	2,15 / 2,14-2,22	1,84 / 1,81-1,90	2,69	-	-	-	-	8^S	120^S	1,2 / 0,8 - 1,6	-	-	-	0,47 / 0,42-0,49	0,35 / 0,21-0,42	14,5 / 13,7-15,8	28,7 / 28,4-29,4	18,5 / 17,0-19,5	-	-	F_3	-	-	saCILFl	[ML]	Planingai supiltas smėlingas MOLIS mažo plastiškumo, pilkai rudas-pilkas, minkštai-kietai plastingas, silpnas
4c	a IV	1,93 / 1,87-1,98	1,45 / 1,37-1,59	2,63 / 2,58-2,73	-	-	-	-	5^S	45^S	0,9 / 0,8 - 1,1	1,3 - 2,3^d	1,5 - 4,5^d	-	0,89 / 0,62-0,99	0,51 / 0,37-0,66	16,9 / 11,0-19,4	39,9 / 32,4-45,1	34,0 / 33,2-36,5	-	-	F_3	-	-	ClM	MV	Vidutinio plastiškumo MOLIS persisluoksniavęs su dulkiu, melsvai rudas, pilkas, minkštai plastingas, silpnas
5a	a IV	1,82 / 1,81-1,99	1,60 / 1,58-1,62	2,67	-	29 - 32^S	-	-	9^S	150^S	3,0 / 1,7 - 3,9	-	-	-	0,68 / 0,65-0,69	-	-	-	-	0,15-0,34	17,9-24,9	F_3	-	-	clSa	SMo	Molingas (smulkus) SMĖLIS, labai purus-purus
5b	a IV	2,09	1,73	2,69	-	32 - 34^S	-	-	33^S	390^S	7,7 / 5,7 - 9,3	9,2^d	8,5^d	0,64^d	0,55	-	-	-	-	0,9	14,3	F_3	-	-	siSa	SDo	Dulkingas (vidutinio rupumo) SMĖLIS, vidutinio tankumo
6c	a IV	2,00-2,01	1,65-1,76	2,66	-	35 - 37^S	-	-	33^S	390^S	7,9 / 5,5-10,5	-	-	-	0,55 / 0,51-0,62	-	-	-	-	8,6 - 9,5	2,1 - 4,5	F_1	2,3 - 4,0	1,0 - 1,1	Sa	SB	SMĖLIS (vidutinio rupumo), vidutinio tankumo
6d	a IV	2,05 / 2,00-2,09	1,76 / 1,72-1,79	2,67	-	37 - 40^S	-	-	57^S	750^S	16,6 / 14,4-23,2	13,8-16,0^d	10,0-12,5^d	0,69-0,73^d	0,52 / 0,49-0,55	-	-	-	13,1-21,9	1,0	8,8 / 5,5 - 12,2	F_1	6,7 / 5,5 - 8,6	1,9 / 1,0 - 2,9	Sa-F	SD	Mažai dulkingas-molingas (vidutinio rupumo) SMĖLIS, vandeningas, vietomis su žvyro priemaiša, tankus
9a	g III gr	2,14	1,85	2,69	-	-	75^S	-	19^S	190^S	1,9 / 1,7 - 2,6	1,9^d	6,0^d	-	0,45	0,28	14,5	28,1	15,7	-	-	F_3	-	-	saCIL	ML	Smėlingas MOLIS, mažo plastiškumo, moreninis, pilkas, kietai plastingas, vidutinio stiprumo
9b	g III gr	2,20-2,24	1,96-2,01	2,68-2,69	-	-	180^S	-	40^S	450^S	4,5 / 3,6 - 5,8	4,1 - 4,7^d	15,0-15,5^d	-	0,33-0,37	0,08-0,12	10,8-13,1	22,6-25,1	11,5-12,7	-	-	F_3	-	-	saCIL	ML	Smėlingas MOLIS, mažo plastiškumo, moreninis, pilkas, (karbonatingas 9,4-10,3 %) pusiau kietas, stiprus
9c	g III gr	2,02	1,66	2,68	-	-	-	-	135^S	750^S	27,0 / 26,7-33,9	24,2-50,8^d	133-277^d	-	0,61	-0,30	8,0	35,0	-	-	-	F_3	-	-	grsaSiL	DL	Smėlingas žvyringas DULKIS mažo plastiškumo, pilkas, moreninis, su rieduliais, karbonatingas (16,1 %), kietas, labai stiprus (sraigtiniu gręžimo būdu labai sunkai gręžiasi)

Sutartiniai ženklai ir pastabos:

2,64 - geotechninis rodiklis pateiktas iš gruntų laboratorinių tyrimų

132^s - Geotechninis rodiklis pateiktas remiantis statinio zondavimo (CPT) rezultatais
Vidutinies trinties kampas φ,° - pagal EN 1997-2:2007, D priedą
Deformacijų modulis Eo - pagal "Projektinių inžinerinių geologinių tyrimų rekomendaciją" 6 priedą
Cu - pagal Handbook of Geotechnical Investigation and Design Tables" Burt Look 2007 psl. 60, 62 lentelės 5.14; 5.15.
IGS Nr.4a - inžinerinis sluoksnis bus ištyrinėntas tilto projektavimo metu
132^d - Geotechninis rodiklis pateiktas remiantis dinaminio zondavimo (DPH) rezultatais

0	2024-10	STATYBOS LEIDIMUI, KONKURSUI IR STATYBAI
LAIDA	DATA	LAIDOS STATUSAS. KEITIMO PRIEŽASTIS (JEI TAIKOMA)

KVAL. PATV. DOK. NR.

STATINIO PROJEKTO PAVADINIMAS
Valstybinės reikšmės krašto kelias Nr.141 Kaunas-Jurbarkas-Šilutė-Klaipėda ruožas nuo 126,273 iki 127,377 km. Tiltas per Jūra 126,653 km

STATINIO NUMERIS IR PAVADINIMAS
Papildomi inžineriniai geologiniai tyrimai

DV | E-PARAŠAS

DOKUMENTO PAVADINIMAS
Sutartinių ženklų ir geotechninių parametrų suvestinė lentelė

LAIDA: 0

STATYTOJAS IR (ARBA) UŽSAKOVAS
LT
AB „Via Lietuva“

DOKUMENTO ŽYMUO
9045-00-KK141-127-TDP-GT-B5-002

LAPAS: 1 | LAPŲ: 1

A3.2 (297x594)

LIETUVOS GEOLOGIJOS TARNYBA
PRIE APLINKOS MINISTERIJOS

2024-10- Nr. (4)-1.7-

Į 2024-10-22 Nr. ŽGT(a)-2024-3884

DĖL PAPILDOMŲ INŽINERINIŲ GEOLOGINIŲ TYRIMŲ ATASKAITOS VERTINIMO

Lietuvos geologijos tarnyba prie Aplinkos ministerijos (toliau – Tarnyba) prieš įregistruodama Jūsų įmonės pateiktą papildomų inžinerinių geologinių ir geotechninių tyrimų ataskaitą objektui „Valstybinės reikšmės krašto kelio Nr.141 Kaunas-Jurbarkas-Šilutė-Klaipėda ruožas nuo 126,273 iki 127,377 km“ (toliau – Tyrimų ataskaita), atliko jos vertinimą, vadovaujantis Tarnybos nuostatų 9.1.4. punktu ir statybos techninio reglamento STR 1.04.02:2011 „Inžineriniai geologiniai ir geotechniniai tyrimai“ (toliau – Reglamentas) 125 ir 126 punktais.

Tarnyba pažymi, kad Tyrimų ataskaita parengta atsižvelgiant į Reglamento nuostatas. Tyrimų ataskaita perduota į Geologijos fondą.

Direktorius

[1] **Svarbi informacija.** Lietuvos geologijos tarnybos prie Aplinkos ministerijos (toliau – Tarnyba) funkcijų vykdymo tikslais gali būti tvarkomi asmens duomenys: vardas (vardai), pavardė (pavardės), asmens kodas, gimimo data, gyvenamoji vieta ir adresas korespondencijai, fizinio asmens tapatybę patvirtinančio dokumento duomenys, telefono numeris, elektroninio pašto adresas, išsilavinimas, užimtumas, profesija, lytis, pilietybė bei kiti asmens duomenys, gaunami įstatymuose ir kituose Tarnybos veiklą reglamentuojančiuose teisės aktuose nustatyta tvarka ir pagrindais, kai pagal teisės aktus tokie asmens duomenys yra reikalingi vykdyti Tarnybos veiklą. Tvarkydama asmens duomenis, Tarnyba gali naudoti duomenis iš jos (Tarnybos) tvarkomo Žemės gelmių registro ir kitų informacinių sistemų, taip pat ir iš kitų valstybės informacinių sistemų bei registrų tiek, kiek tai reikalinga Tarnybos funkcijoms vykdyti.

Asmens duomenų tvarkymo teisinis pagrindas – tvarkyti duomenis būtina, kad būtų įvykdyta duomenų valdytojui taikoma teisinė prievolė (Bendrojo duomenų apsaugos reglamento 6 straipsnio 1 dalies c punktas). Detalesnę informaciją apie Tarnybos atliekamą asmens duomenų tvarkymą galima rasti Lietuvos geologijos tarnybos prie Aplinkos ministerijos interneto svetainėje lgt.lrv.lt, skyriuje „Asmens duomenų apsauga“

Biudžetinė įstaiga
S. Konarskio g. 35,
LT-03123 Vilnius

Tel. +370 646 548 62
el. p. info@lgt.lt
lgt.lrv.lt

Duomenys kaupiami ir saugomi Juridinių asmenų registre, kodas 188710780

Suformuota: 2024 m. spalio 29 d. 20:27
Suformavo: vyresnioji specialistė Indrė Pociute

Siunčiamasis dokumentas

Registracijos duomenys	
Būsena	Registruota
Registracijos data	2024-10-29
Registracijos numeris	(4)-1-7-5018
Dalinys	Inžinerinės geologijos skyrius
Registras	1-7: Siunčiamų dokumentų registras
Byla	2024: 1.22 Mr: Susirašinėjimo su Lietuvos Respublikos įstaigomis, įmonėmis, organizacijomis informacinio pobūdžio geologijos klausimais dokumentai
Bylos forma	Elektroniniai dokumentai
Registratorius	vyresnioji specialistė
Elektroninis dokumentas	Taip
Darbų eiga	Siunčiamo dokumento procesas [ING] [proj]
Dokumento informacija	
Siuntėjai	Lietuvos geologijos tarnyba prie Aplinkos ministerijos
Gavėjai	
Dokumentą parengė	Vyriausiasis specialistas
Dokumentą derino	Skyriaus vedėjas
Dokumentą pasirašė	Direktorius
Antraštė	Dėl papildomų inžinerinių geologinių tyrimų ataskaitos vertinimo (50731-2024)
Dokumento rūšis	RAŠTAS
Dokumento siuntimo būdas	El. paštu
Lapų skaičius	1
Laikinas Nr.	108833940
ADOC	
ŽGT(a)-2024-3884_Vertinamoji_Kelio141papildomi	
ŽGT(a)-2024-3884_Vertinamoji_Kelio141papildomi_TyrensLietuva.pdf	
Priedai	
Pridedami dokumentai	

Pasibaigę darbai		
Skyriaus vedėjas	2024-10-29 15:16:52	Teigiamai derinta versija 1.0. Pastabos:
Direktorius	2024-10-29 16:07:39	Pasirašyta versija 1.0. Pastabos:
vyresnioji specialistė I	2024-10-29 20:26:29	Registruotas dokumentas: 1-7: Siunčiamų dokumentų registras 2024: 1.22 Mr: Susirašinėjimo su Lietuvos Respublikos įstaigomis, įmonėmis, organizacijomis informacinio pobūdžio geologijos klausimais dokumentai

KELIŲ SAUGUMO AUDITO ATASKAITA

Užsakovas: AB „Via Lietuva“

Darbo pavadinimas: **VALSTYBINĖS REIKŠMĖS KRAŠTO KELIO NR. 141 KAUNAS – JURBARKAS – ŠILUTĖ – KLAIPĖDA RUOŽO NUO 126,273 IKI 127,377 KM PROJEKTO KELIŲ SAUGUMO AUDITAS**

Mokslo sritis: Technologijos mokslai, Statybos inžinerija

2024 m. vasario 5 d. Sutartis Nr. S-104/10.13-2024-129

Kelių tyrimo instituto direktorius _____
(vardas, pavardė, parašas)

Darbo vadovas _____
(vardas, pavardė, parašas)

1. BENDROJI INFORMACIJA

Projekto pavadinimas: Valstybinės reikšmės krašto kelio Nr. 141 Kaunas – Jurbarkas – Šilutė – Klaipėda ruožo nuo 126,273 iki 127,377 km rekonstravimo projektas.

Kelių saugumo audito etapas: projekto rengimo.

Kelių saugumo audito dalyviai:

Užsakovas: AB „Via Lietuva“.

Projektuotojas:

Auditorius:

Kelių saugumo auditą atliko:

Kelių saugumo audito vadovas: (kelių saugumo auditoriaus pažymėjimo Nr.

Kelių saugumo audito grupės nariai: (kelių saugumo auditoriaus pažymėjimo Nr.

Kelio saugumo audito atlikimo data: 2024-04-24.

Bendrieji duomenys apie audituojamą objektą ir jo aplinką:

- audituojamas objektas yra Vilkyškių sen., Pagėgių sav., Tauragės apskr.;
- audituojamas objektas yra krašto kelio Nr. 141 ruožas;
- šalia audituojamo objekto yra laukai, pievos, medžiai, upė Jūra bei kiti vandens telkiniai; pavieniai namai;
- nagrinėjamo objekto vieta parodyta 1 pav.

1 pav. Audituojamo objekto vieta

Projektiniai sprendiniai

Projekte numatomi sprendiniai:

- kelio važiuojamoji dalis numatoma 2 eismo juostų, kurių plotis yra 3,5 m;
- numatomos 0,5 m pločio saugos juostos, 1,5 m pločio kelkraščiai;
- ant tiltų bei jų prieigose, vienoje pusėje numatomos pažeidžiamų eismo dalyvių judėjimo trasos.

Eismo įvykių duomenys

Audituojamame objekte 2020-2023 metų laikotarpiu įskaitinių eismo įvykių neužfiksuota.

Eismo intensyvumas

Valstybinės reikšmės krašto kelyje 141 Kaunas – Jurbarkas – Šilutė – Klaipėda 106,780 km esančiame eismo intensyvumo apskaitos poste, 96,123–142,191 km ruože, 2023 metais VMPEI buvo 1023 transporto priemonės per parą, iš jų krovininių automobilių – 124 aut./parą (12,12 %) (žr. 2 pav.).

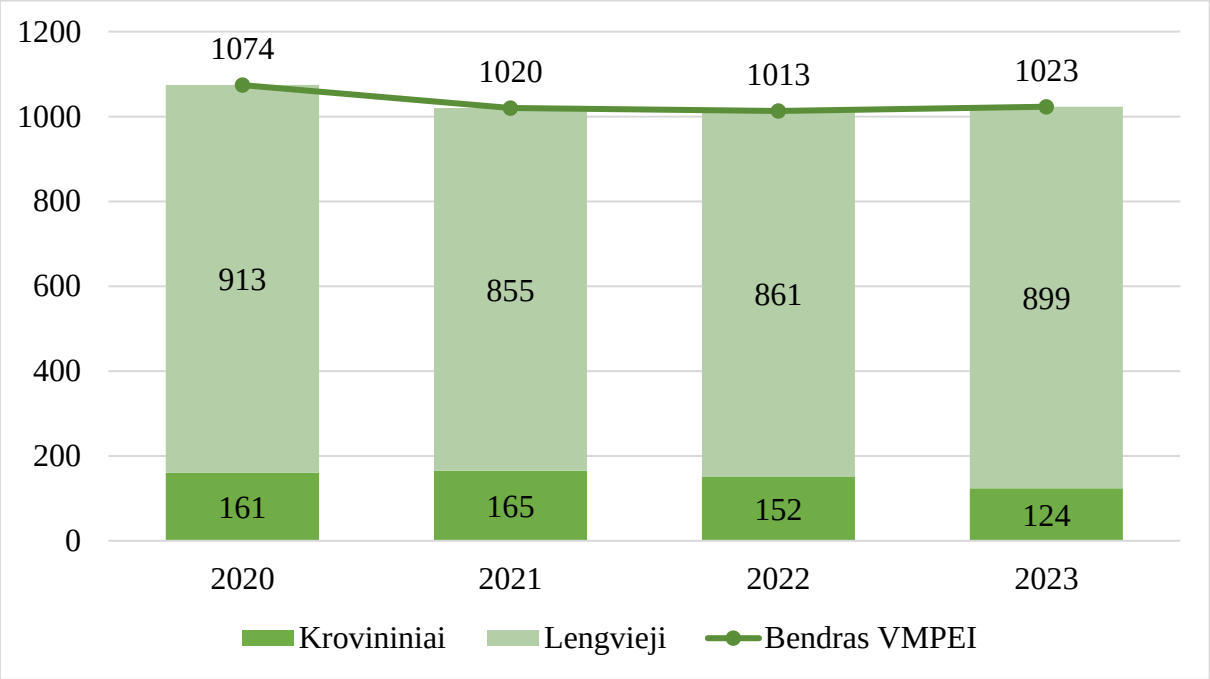

2 pav. VMPEI kelyje Nr. 141 (matavimo posto vieta – 106,780 km, ruožas 96,123-142,191 km)

2. KELIŲ SAUGUMO AUDITO REZULTATAI

Kelio infrastruktūros saugumo trūkumo apibūdinimas

Eilės numeris: 1
Svarbos laipsnis: aukštas
Vieta: Mociškių kaimo pradžia.
Trūkumas: į Mociškių kaimą įvažiuojama tiesiu kelio ruožu, tačiau nėra numatomos jokios fizinės transporto priemonių greičio valdymo priemonės.

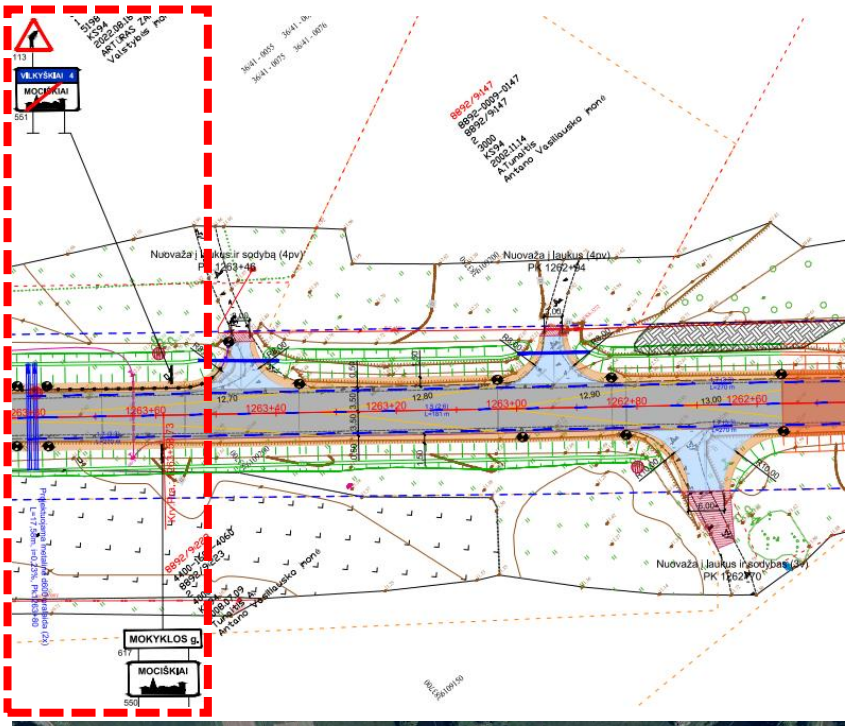

Esamoje situacijoje:

Trūkumo poveikis eismo saugumui:

gyvenvietės pradžioje nenumačius fizinių transporto priemonių greičio valdymo priemonių, tiesiu kelio ruožu, nauja asfalto danga atvažiuojantys transporto priemonių vairuotojai tikėtina į gyvenvietę įvažiuos žymiai didesniu greičiu nei leistinas, todėl pažeidžiamų eismo dalyvių judėjimas važiuojamąja dalimi bus netikėtas ir galimi užvažiavimai ant pažeidžiamų eismo dalyvių su skaudžiomis pasekmėmis.

Pasiūlymai:

siūlome gyvenvietės pradžioje numatyti fizinę transporto priemonių greičio valdymo priemonę.

Kelio infrastruktūros saugumo trūkumo apibūdinimas

Eilės numeris: 2
Svarbos laipsnis: vidutinis
Vieta: tarp tiltų projektuojami kelio apsauginiai atitvarai.
Trūkumas: • projekto sprendiniuose nedetalizuojami projektuojamų apsauginių kelio atitvarų parametrai, t. y. veikimo pločio klasė, sulaikymo lygis bei smūgio stiprumo lygis; • tikėtina, jog ateityje tarp rekonstruojamų tiltų numatomos pažeidžiamų eismo dalyvių judėjimo trasos nebus atitolintos nuo projektuojamų apsauginių kelio atitvarų, tačiau projektiniuose sprendiniuose numatomi kelio atitvarai nėra saugūs pažeidžiamiems eismo dalyviams. *Pavyzdžiui:* 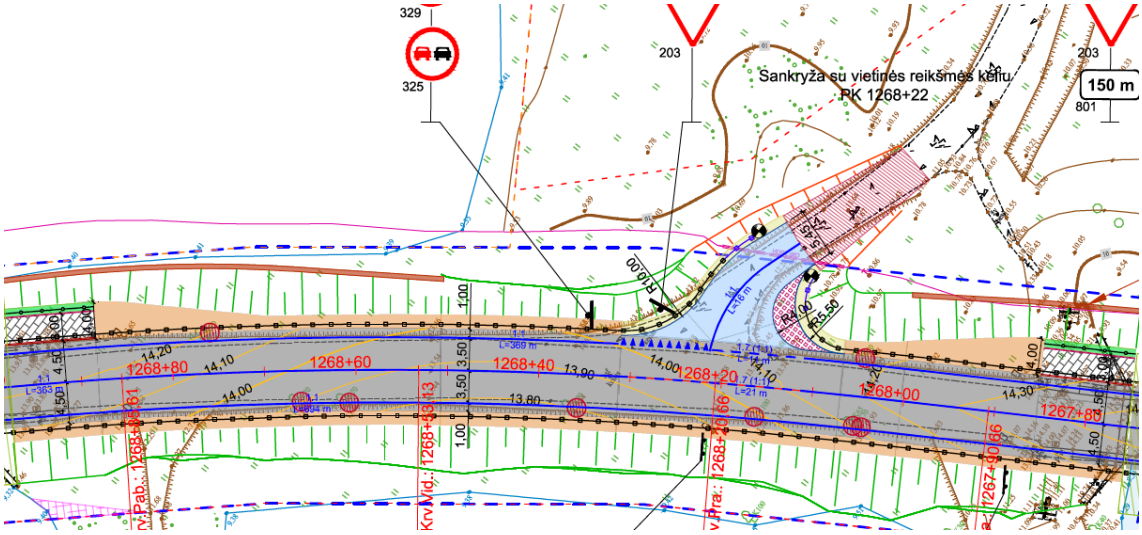
Trūkumo poveikis eismo saugumui: • įrengus netinkamų parametrų apsauginius kelio atitvarus, jie gali neatlikti savo funkcijos, pavyzdžiui, nesulaikys nuvažiavusios nuo kelio važiuojamosios dalies transporto priemonės, todėl padidėja eismo įvykių su skaudžiomis pasekmėmis rizika; • dėl numatytų nesaugių pažeidžiamiems eismo dalyviams apsauginių kelio atitvarų, eismo įvykio metu atitvarai gali deformuotis ir sužeisti už jų esančius pažeidžiamus eismo dalyvius.
Pasiūlymai: • **siūlome** projektuoti apsauginius kelio atitvarus, kurie būtų parinkti tinkamų parametrų, t. y. apsauginių atitvarų veikimo pločio klasė, sulaikymo lygis bei smūgio stiprumo lygis turi būti parinkti pagal KPT TAS 09 „Automobilių kelių transporto priemonių apsauginių atitvarų sistemų projektavimo taisykles“;

- ties galimomis pažeidžiamų eismo dalyvių judėjimo trasomis greta apsauginių kelio atitvarų **siūlome** atitvarus numatyti draugiškus pažeidžiamiems eismo dalyviams tam, kad būtų išvengta pažeidžiamų eismo dalyvių susižalojimų įvykus eismo įvykiui. Taip pat **rekomenduojame** įvertinti galimybę tarp rekonstruojamų tiltų numatyti pažeidžiamų eismo dalyvių judėjimo trasų ruožus.

Pavyzdžiui:

Kelio infrastruktūros saugumo trūkumo apibūdinimas

Eilės numeris: 3
Svarbos laipsnis: vidutinis
Vieta: Pk 0+86 – Pk 1+52 projektuojamas pėsčiųjų ir dviračių takas ant polių.
Trūkumas: ties giliais vandens telkiniais, aukštais šlaitais ties pažeidžiamų eismo dalyvių zona numatomi tik 1,1 m aukščio turėklai.   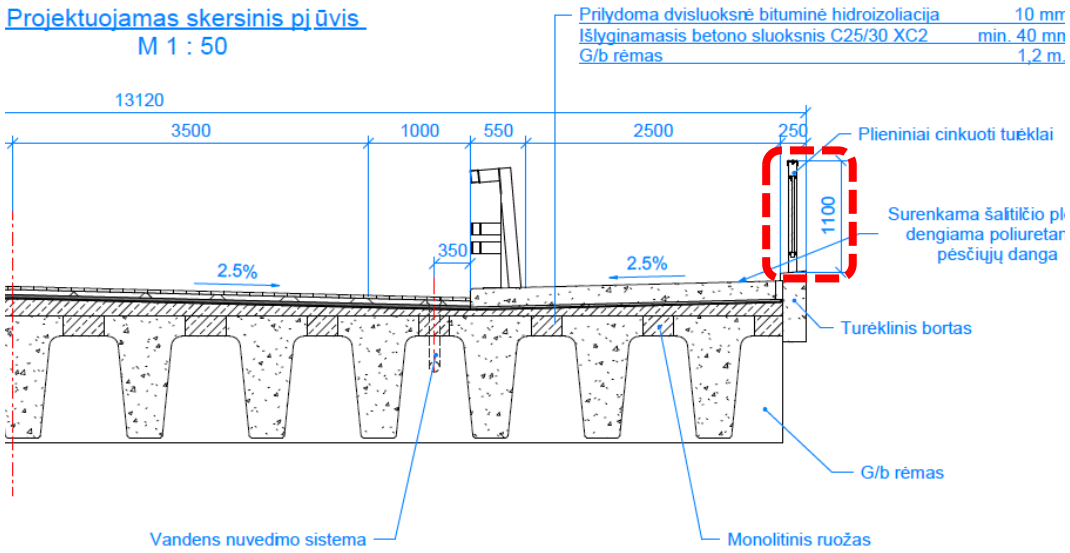   *Esamos situacijos pavyzdžiai:*

Trūkumo poveikis eismo saugumui:

ties pažeidžiamų eismo dalyvių judėjimo trasa nenumačius tinkamo aukščio turėklų ir pažeidžiamiems eismo dalyviams nukrypus nuo judėjimo trasos galimos skaudžios eismo įvykių pasekmės.

Pasiūlymai:

siūlome ties giliais vandens telkiniais, aukštais šlaitais projektuojamų pažeidžiamų eismo dalyvių judėjimo trasas numatyti su ne žemesniais kaip 1,3 m aukščio turėklais.

Pavyzdžiui:

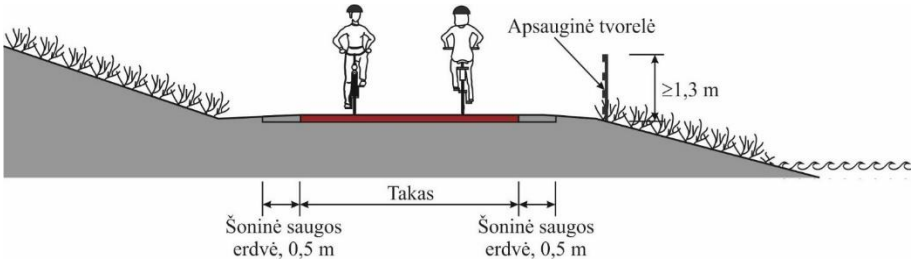

Kelio infrastruktūros saugumo trūkumo apibūdinimas

Eilės numeris: 4
Svarbos laipsnis: vidutinis
Vieta: ~ ties Pk 1272+00 apsauginiais kelio atitvarais apribotų nuovažų važiuojamoji dalis.
Trūkumas: gana siaurose (3 m pločio) nuovažose važiuojamoji dalis iš abiejų pusių apribota apsauginiais kelio atitvarais.   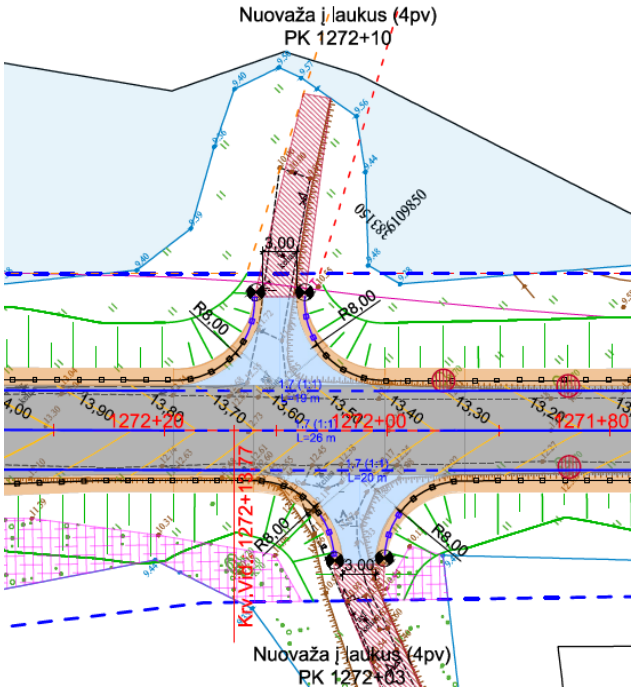
Trūkumo poveikis eismo saugumui: ties siaura važiuojamąja dalimi, kuri iš abiejų pusių apribota kelio apsauginiais atitvarais, pravažiuojančios transporto priemonės gali kliudyti kelio apsauginius atitvarus, ypač esant blogoms oro sąlygoms, slidžiai kelio dangai.
Pasiūlymai: kol nuovažose važiuojamoji dalis iš abiejų pusių apribojama apsauginiais kelio atitvarais, **siūlome** numatyti kelio dangos praplatinimą, įvertinant projektinių transporto priemonių pravažiuojamumą.

Kelio infrastruktūros saugumo trūkumo apibūdinimas

Eilės numeris: 5
Svarbos laipsnis: vidutinis
Vieta: ties Pk 1268+20 draudžiamieji kelio ženklai Nr. 329 ir Nr. 325.
Trūkumas: draudžiamuosius kelio ženklus Nr. 329 „Ribotas greitis“ ir Nr. 325 numatyta įrengti ties sankryža, todėl iš šalutinio kelio išsukantiems transporto priemonių vairuotojams kelio ženkluose pateikiama informacija gali būti sunkiai matoma.   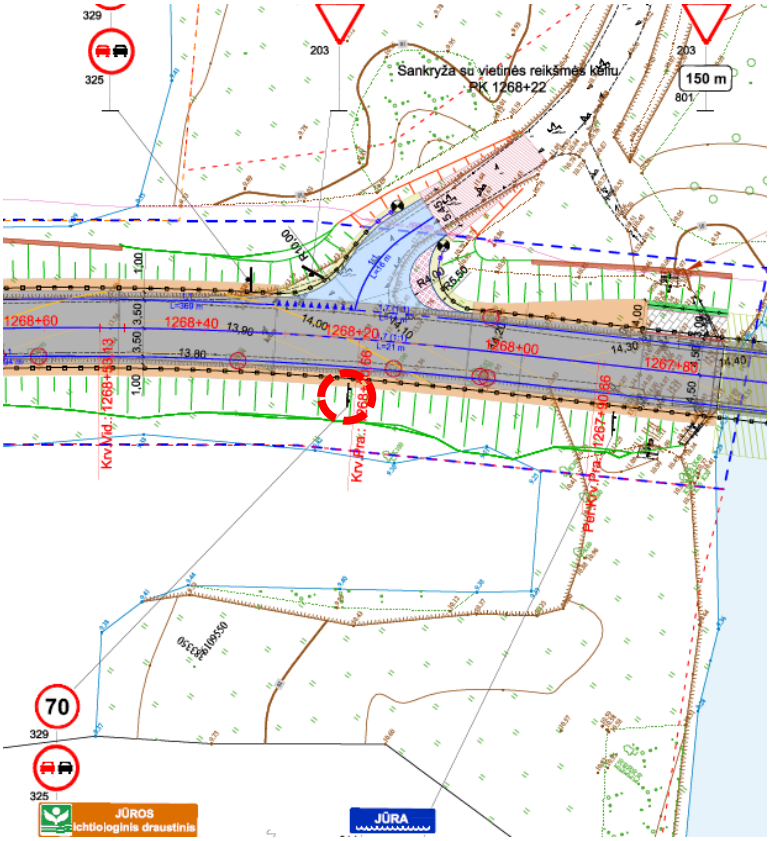
Trūkumo poveikis eismo saugumui: jeigu iš šalutinio kelio išsukantiems transporto priemonių vairuotojams draudžiamieji kelio ženklai bus sunkiai pastebimi, tokiu atveju transporto priemonių lenkimo ribojimas tik horizontaliuoju ženklinimu gali būti neveiksmingas, nes ženklinimas gali nesimatyti esant blogoms meteorologinėms sąlygoms, pavyzdžiui apsnigus, arba nusidėvėjus ženklinimui. Todėl transporto priemonėms susidūrus tikėtinos skaudžios eismo įvykių pasekmės. Taip pat transporto priemonėms važiuojant didesniu greičiu negu yra saugus padidėja eismo įvykių tikimybė.
Pasiūlymai: **siūlome** Pk 1268+20 numatomus kelio ženklus Nr. 329 ir Nr. 325 perkelti už sankryžos.

3. VAIZDO MEDŽIAGA

Via Lietuva

AKCINĖ BENDROVĖ „VIA LIETUVA“

KELIŲ PROJEKTŲ KELIŲ SAUGUMO AUDITO VERTINIMO KOMISIJOS POSĖDŽIO PROTOKOLAS

2024 m. _____ __ Nr. ____
Vilnius

Akcinės bendrovės Via Lietuva (buvęs pavadinimas Lietuvos automobilių kelių direkcija) (kodas Juridinių asmenų registre 188710638, buveinė Kauno g. 22-202, Vilnius) Kelių projektų kelių saugumo audito vertinimo komisijos (toliau – vertinimo komisija) posėdis įvyko 2024 m. gegužės 3 d. 13:00 val. nuotoliniu būdu (per Teams platformą).

Vertinimo komisijos pirmininkas (-ė):
Infrastruktūros palaikymo ir vystymo grupės Planavimo ir projektavimo priežiūros skyriaus komandos vadovė

Vertinimo komisijos sekretorius (-ė):
Infrastruktūros palaikymo ir vystymo grupės Planavimo ir projektavimo priežiūros skyriaus projekto inžinierė

Dalyvavo:

Vertinimo komisijos nariai:
Infrastruktūros palaikymo ir vystymo grupės Planavimo ir projektavimo priežiūros skyriaus projektų vadovas
Paslaugų ir kompetencijų grupės projektų vadovas
Projektų valdymo grupės Kitų projektų valdymo skyriaus vyr. projektų vadovė

Kitos dalyvavusios šalies atstovai:
VGTU APF Kelių tyrimo instituto atstovė

atstovas

atstovas

Darbotvarkė:

DARBOTVARKĖS KLAUSIMAS	PRANEŠĖJAS	VEIKSMAS	LAIKAS
Valstybinės reikšmės krašto kelio Nr. 141 Kaunas – Jurbarkas – Šilutė – Klaipėda ruožo nuo 126,273 iki 127,377 km rekonstravimo techninio darbo projekto kelių saugumo audito išvadų aptarimas	*VGTU APF Kelių tyrimo instituto atstovė Aja Tumavičė*	*Priimti sprendimus dėl kelių saugumo audito pasiūlymų įgyvendinimo ar (ir) siūlyti kitus alternatyvius eismo saugą užtikrinti padedančius įgyvendinti sprendimus.*	*13:00*

SVARSTYTA. *Valstybinės reikšmės krašto kelio Nr. 141 Kaunas – Jurbarkas – Šilutė – Klaipėda ruožo nuo 126,273 iki 127,377 km rekonstravimo techninio darbo projekto kelių saugumo audito išvados.*

NUTARTA:

1. Vertinimo komisija, išanalizavusi ir įvertinusi pateiktą informaciją apie nagrinėjamą objektą:
   1.1. nepritarė pastabai ir pasiūlymui Nr. 1; Užmiesčio aplinka, papildomai numatyti kelio ženklus Nr. 612 „Gyvenvietės pradžia“ ir apriboti važiavimo greitį iki 70 km/val.

BALSUOTA.
4 (keturi) balsai „už“, 0 (nulis) balsai „prieš“.

1.2. iš dalies pritarė pastabai ir pasiūlymui Nr. 2. Atsisakyta projektuoti pažeidžiamų eismo dalyvių judėjimo trasų ruožus tarp projektuojamų tiltų dėl neaiškaus ir nepakankamo poreikio.

BALSUOTA.
4 (keturi) balsai „už“, 0 (nulis) balsai „prieš“.

1.3. pritarė pastabai ir pasiūlymui Nr. 3;

BALSUOTA.
4 (keturi) balsai „už“, 0 (nulis) balsai „prieš“.

1.4. pritarė pastabai ir pasiūlymui Nr. 4;

BALSUOTA.
4 (keturi) balsai „už“, 0 (nulis) balsai „prieš“.

1.5. pritarė pastabai ir pasiūlymui Nr. 5.

BALSUOTA.
4 (keturi) balsai „už“, 0 (nulis) balsai „prieš“.

2. Projektuotojui pataisyti techninį projektą pagal šio protokolo nutartis. Pataisytą kelio ruožo projektą pateikti el. paštu eismo.sauga@vialietuva.lt. Protokolo nutarime esant papildomai išlygai (pvz., nurodymai projektuotojui papildomai įvertinti situaciją ir pan.), kartu su pataisytu kelio ruožo projektu turi būti pateikti argumentuoti paaiškinimai dėl priimtų projektinių sprendinių.
3. Visus kelio ženklų įrengimo ir kelio ženklinimo projektinius sprendinius, po patvirtinimo, kad pataisyta pagal šio protokolo nutartis, siųsti derinti eos@vialietuva.lt.

PRIDEDAMA:
Valstybinės reikšmės krašto kelio Nr. 141 Kaunas – Jurbarkas – Šilutė – Klaipėda ruožo nuo 126,273 iki 127,377 km rekonstravimo techninio darbo projekto kelių saugumo audito ataskaita.

Posėdžio pirmininkas (-ė) _____ _____
(parašas, jei protokolas popierinis) (vardas ir pavardė)

Posėdžio sekretorius (-ė) _____ _____
(parašas, jei protokolas popierinis) (vardas ir pavardė)

KELIŲ SAUGUMO AUDITO ATASKAITA

Užsakovas: AB „Via Lietuva“

Darbo pavadinimas: **VALSTYBINĖS REIKŠMĖS KRAŠTO KELIO NR. 141 KAUNAS – JURBARKAS – ŠILUTĖ – KLAIPĖDA RUOŽO NUO 126,273 IKI 127,377 KM PROJEKTO KELIŲ SAUGUMO AUDITAS**

Mokslo sritis: Technologijos mokslai, Statybos inžinerija

2024 m. vasario 5 d. Sutartis Nr. S-104/10.13-2024-129

Kelių tyrimo instituto direktorius _____
(vardas, pavardė, parašas)

Darbo vadovas _____
(vardas, pavardė, parašas)

1. BENDROJI INFORMACIJA

Projekto pavadinimas: Valstybinės reikšmės krašto kelio Nr. 141 Kaunas – Jurbarkas – Šilutė – Klaipėda ruožo nuo 126,273 iki 127,377 km rekonstravimo projektas.

Kelių saugumo audito etapas: projekto rengimo.

Kelių saugumo audito dalyviai:

Užsakovas: AB „Via Lietuva“.

Projektuotojas:

Auditorius:

Kelių saugumo auditą atliko:

Kelių saugumo audito vadovas: kelių saugumo auditoriaus pažymėjimo Nr.

Kelių saugumo audito grupės narial (kelių saugumo auditoriaus pažymėjimo Nr.

Kelio saugumo audito atlikimo data: 2024-04-24.

Bendrieji duomenys apie audituojamą objektą ir jo aplinką:

- audituojamas objektas yra Vilkyškių sen., Pagėgių sav., Tauragės apskr.;
- audituojamas objektas yra krašto kelio Nr. 141 ruožas;
- šalia audituojamo objekto yra laukai, pievos, medžiai, upė Jūra bei kiti vandens telkiniai; pavieniai namai;
- nagrinėjamo objekto vieta parodyta 1 pav.

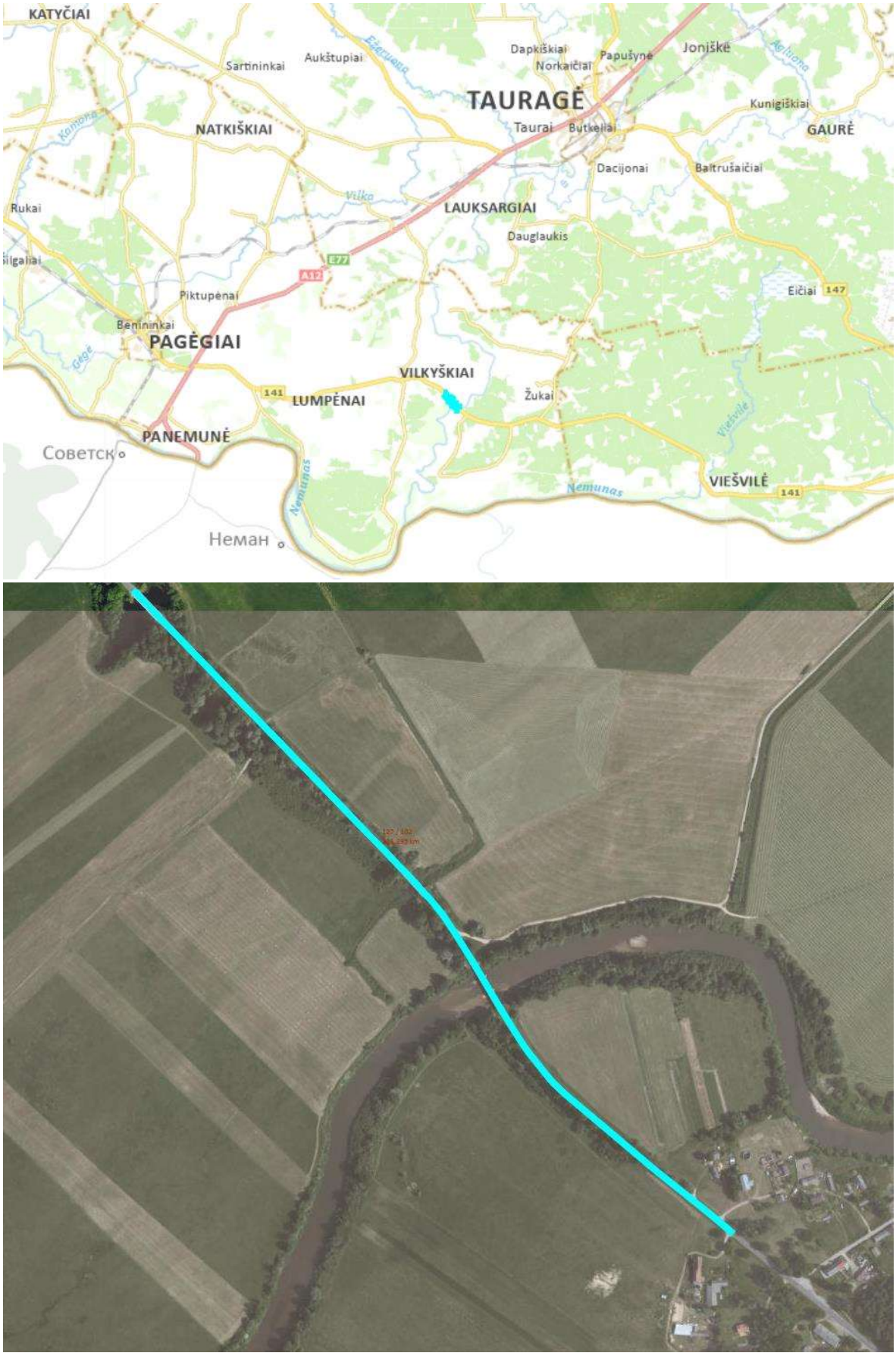

1 pav. Audituojamo objekto vieta

Projektiniai sprendiniai

Projekte numatomi sprendiniai:

- kelio važiuojamoji dalis numatoma 2 eismo juostų, kurių plotis yra 3,5 m;
- numatomos 0,5 m pločio saugos juostos, 1,5 m pločio kelkraščiai;
- ant tiltų bei jų prieigose, vienoje pusėje numatomos pažeidžiamų eismo dalyvių judėjimo trasos.

Eismo įvykių duomenys

Audituojamame objekte 2020-2023 metų laikotarpiu įskaitinių eismo įvykių neužfiksuota.

Eismo intensyvumas

Valstybinės reikšmės krašto kelyje 141 Kaunas – Jurbarkas – Šilutė – Klaipėda 106,780 km esančiame eismo intensyvumo apskaitos poste, 96,123–142,191 km ruože, 2023 metais VMPEI buvo 1023 transporto priemonės per parą, iš jų krovininių automobilių – 124 aut./parą (12,12 %) (žr. 2 pav.).

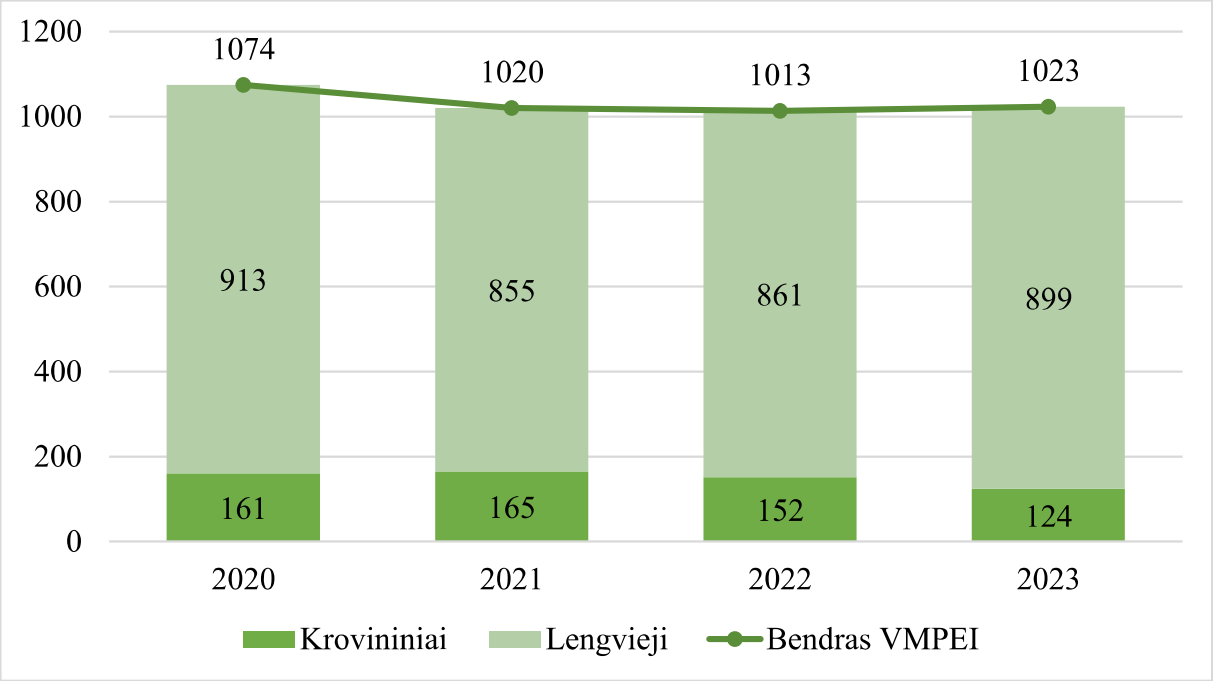

2 pav. VMPEI kelyje Nr. 141 (matavimo posto vieta – 106,780 km, ruožas 96,123-142,191 km)

2. KELIŲ SAUGUMO AUDITO REZULTATAI

Kelio infrastruktūros saugumo trūkumo apibūdinimas

Eilės numeris: 1
Svarbos laipsnis: aukštas
Vieta: Mociškių kaimo pradžia.
Trūkumas: į Mociškių kaimą įvažiuojama tiesiu kelio ruožu, tačiau nėra numatomos jokios fizinės transporto priemonių greičio valdymo priemonės.

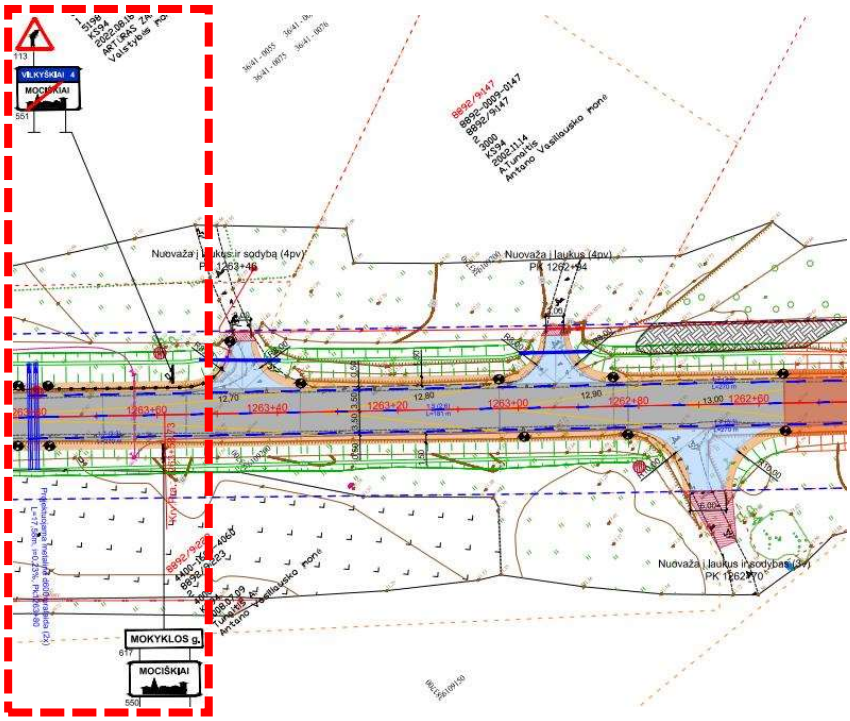

Esamoje situacijoje:

Trūkumo poveikis eismo saugumui:

gyvenvietės pradžioje nenumačius fizinių transporto priemonių greičio valdymo priemonių, tiesiu kelio ruožu, nauja asfalto danga atvažiuojantys transporto priemonių vairuotojai tikėtina į gyvenvietę įvažiuos žymiai didesniu greičiu nei leistinas, todėl pažeidžiamų eismo dalyvių judėjimas važiuojamąja dalimi bus netikėtas ir galimi užvažiavimai ant pažeidžiamų eismo dalyvių su skaudžiomis pasekmėmis.

Pasiūlymai:

siūlome gyvenvietės pradžioje numatyti fizinę transporto priemonių greičio valdymo priemonę.

Kelio infrastruktūros saugumo trūkumo apibūdinimas

Eilės numeris: 2
Svarbos laipsnis: vidutinis
Vieta: tarp tiltų projektuojami kelio apsauginiai atitvarai.
Trūkumas: • projekto sprendiniuose nedetalizuojami projektuojamų apsauginių kelio atitvarų parametrai, t. y. veikimo pločio klasė, sulaikymo lygis bei smūgio stiprumo lygis; • tikėtina, jog ateityje tarp rekonstruojamų tiltų numatomos pažeidžiamų eismo dalyvių judėjimo trasos nebus atitolintos nuo projektuojamų apsauginių kelio atitvarų, tačiau projektiniuose sprendiniuose numatomi kelio atitvarai nėra saugūs pažeidžiamiems eismo dalyviams. *Pavyzdžiui:* 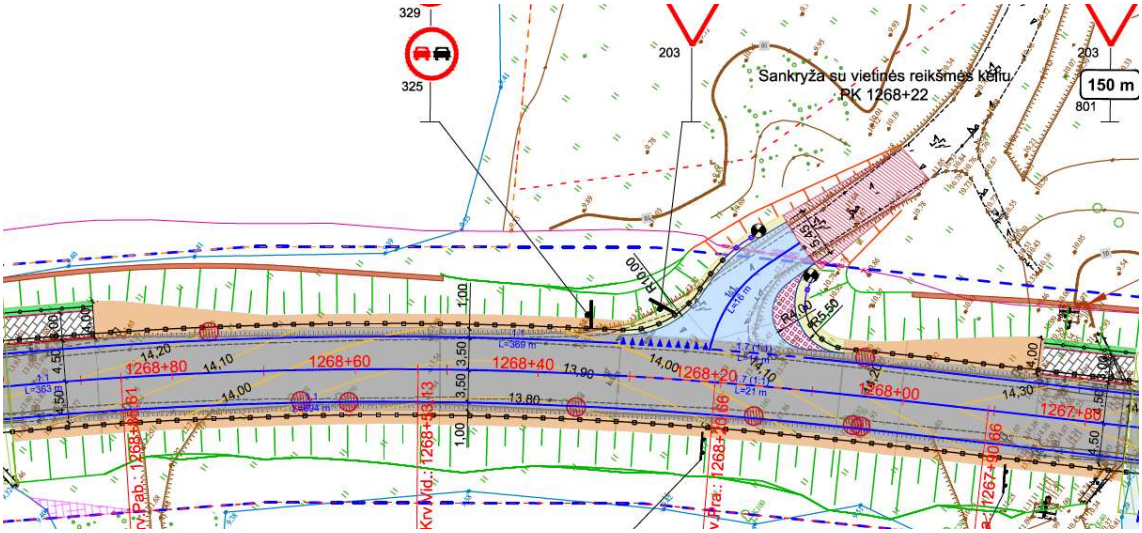
Trūkumo poveikis eismo saugumui: • įrengus netinkamų parametrų apsauginius kelio atitvarus, jie gali neatlikti savo funkcijos, pavyzdžiui, nesulaikys nuvažiavusios nuo kelio važiuojamosios dalies transporto priemonės, todėl padidėja eismo įvykių su skaudžiomis pasekmėmis rizika; • dėl numatytų nesaugių pažeidžiamiems eismo dalyviams apsauginių kelio atitvarų, eismo įvykio metu atitvarai gali deformuotis ir sužeisti už jų esančius pažeidžiamus eismo dalyvius.
Pasiūlymai: • **siūlome** projektuoti apsauginius kelio atitvarus, kurie būtų parinkti tinkamų parametrų, t. y. apsauginių atitvarų veikimo pločio klasė, sulaikymo lygis bei smūgio stiprumo lygis turi būti parinkti pagal KPT TAS 09 „Automobilių kelių transporto priemonių apsauginių atitvarų sistemų projektavimo taisykles“;

- ties galimomis pažeidžiamų eismo dalyvių judėjimo trasomis greta apsauginių kelio atitvarų **siūlome** atitvarus numatyti draugiškus pažeidžiamiems eismo dalyviams tam, kad būtų išvengta pažeidžiamų eismo dalyvių susižalojimų įvykus eismo įvykiui. Taip pat **rekomenduojame** įvertinti galimybę tarp rekonstruojamų tiltų numatyti pažeidžiamų eismo dalyvių judėjimo trasų ruožus.

Pavyzdžiui:

Kelio infrastruktūros saugumo trūkumo apibūdinimas

Eilės numeris: 3
Svarbos laipsnis: vidutinis
Vieta: Pk 0+86 – Pk 1+52 projektuojamas pėsčiųjų ir dviračių takas ant polių.
Trūkumas: ties giliais vandens telkiniais, aukštais šlaitais ties pažeidžiamų eismo dalyvių zona numatomi tik 1,1 m aukščio turėklai.

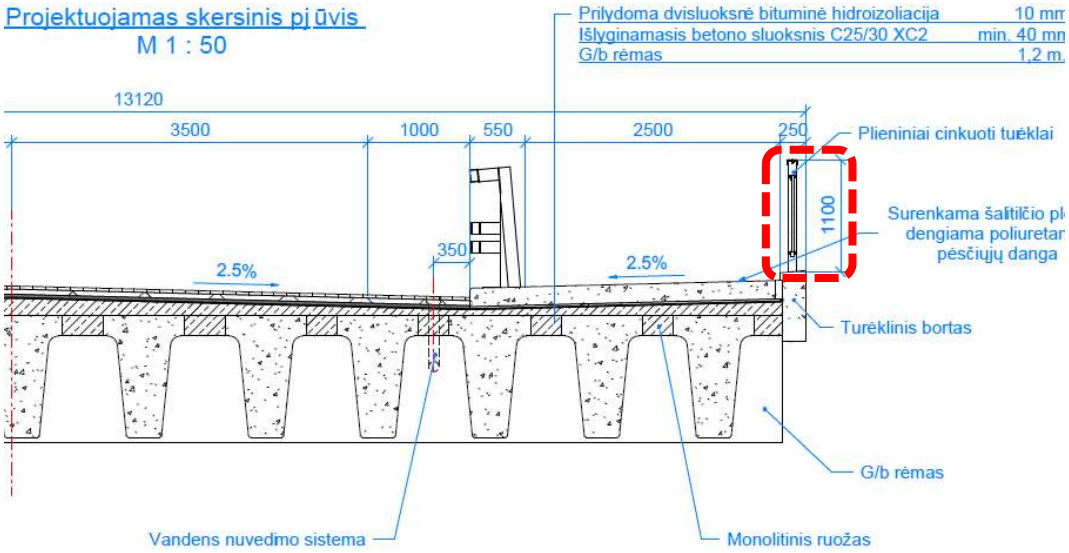

Esamos situacijos pavyzdžiai:

Trūkumo poveikis eismo saugumui:

ties pažeidžiamų eismo dalyvių judėjimo trasa nenumačius tinkamo aukščio turėklų ir pažeidžiamiems eismo dalyviams nukrypus nuo judėjimo trasos galimos skaudžios eismo įvykių pasekmės.

Pasiūlymai:

siūlome ties giliais vandens telkiniais, aukštais šlaitais projektuojamų pažeidžiamų eismo dalyvių judėjimo trasas numatyti su ne žemesniais kaip 1,3 m aukščio turėklais.

Pavyzdžiui:

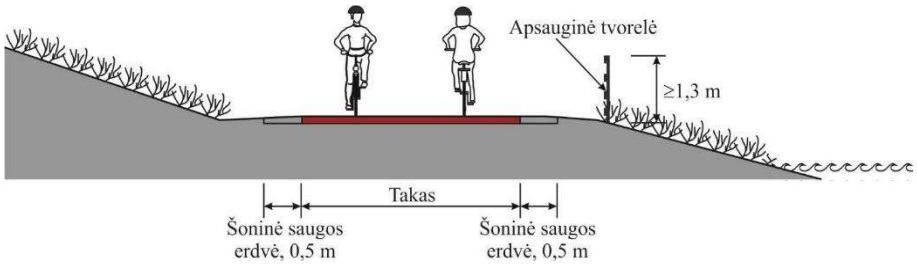

Kelio infrastruktūros saugumo trūkumo apibūdinimas

Eilės numeris: 4
Svarbos laipsnis: vidutinis
Vieta: ~ ties Pk 1272+00 apsauginiais kelio atitvarais apribotų nuovažų važiuojamoji dalis.
Trūkumas: gana siaurose (3 m pločio) nuovažose važiuojamoji dalis iš abiejų pusių apribota apsauginiais kelio atitvarais.   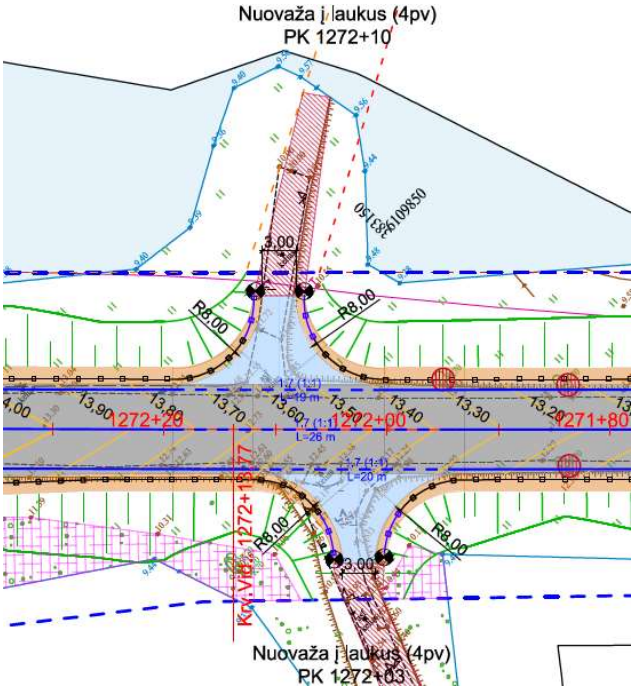
Trūkumo poveikis eismo saugumui: ties siaura važiuojamąja dalimi, kuri iš abiejų pusių apribota kelio apsauginiais atitvarais, pravažiuojančios transporto priemonės gali kliudyti kelio apsauginius atitvarus, ypač esant blogoms oro sąlygoms, slidžiai kelio dangai.
Pasiūlymai: kol nuovažose važiuojamoji dalis iš abiejų pusių apribojama apsauginiais kelio atitvarais, **siūlome** numatyti kelio dangos praplatinimą, įvertinant projektinių transporto priemonių pravažiuojamumą.

Kelio infrastruktūros saugumo trūkumo apibūdinimas

Eilės numeris: 5
Svarbos laipsnis: vidutinis
Vieta: ties Pk 1268+20 draudžiamieji kelio ženklai Nr. 329 ir Nr. 325.
Trūkumas: draudžiamuosius kelio ženklus Nr. 329 „Ribotas greitis“ ir Nr. 325 numatyta įrengti ties sankryža, todėl iš šalutinio kelio išsukantiems transporto priemonių vairuotojams kelio ženkluose pateikiama informacija gali būti sunkiai matoma.   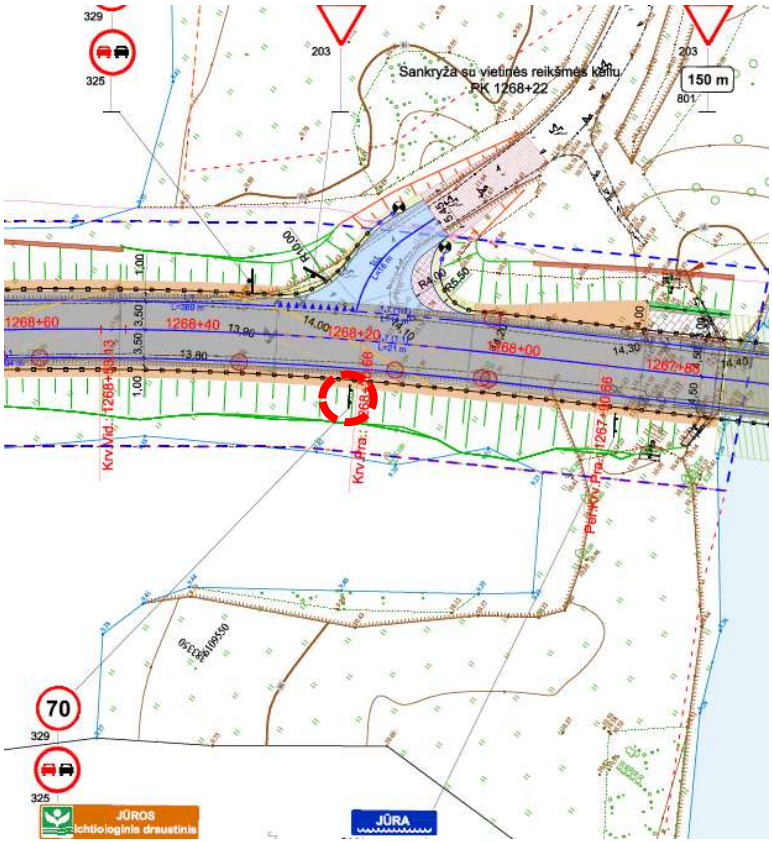
Trūkumo poveikis eismo saugumui: jeigu iš šalutinio kelio išsukantiems transporto priemonių vairuotojams draudžiamieji kelio ženklai bus sunkiai pastebimi, tokiu atveju transporto priemonių lenkimo ribojimas tik horizontaliuoju ženklinimu gali būti neveiksmingas, nes ženklinimas gali nesimatyti esant blogoms meteorologinėms sąlygoms, pavyzdžiui apsnigus, arba nusidėvėjus ženklinimui. Todėl transporto priemonėms susidūrus tikėtinos skaudžios eismo įvykių pasekmės. Taip pat transporto priemonėms važiuojant didesniu greičiu negu yra saugus padidėja eismo įvykių tikimybė.
Pasiūlymai: **siūlome** Pk 1268+20 numatomus kelio ženklus Nr. 329 ir Nr. 325 perkelti už sankryžos.

3. VAIZDO MEDŽIAGA

DETALŪS METADUOMENYS	
Dokumento sudarytojas (-ai)	Akcinė bendrovė Via Lietuva, Kauno g. 22, Vilnius, 03109 Vilnius, Lietuva (2024-05-08 10:15:27)
Dokumento pavadinimas (antraštė)	KSA (141_126,273-127,377)
Dokumento rūšys	-
Dokumento registracijos data ir numeris	2024-05-08 Nr. VK-39
Dokumento gavimo data ir dokumento gavimo registracijos numeris	-
Dokumento specifikacijos identifikavimo žymuo	ADOC-V1.0
Parašo paskirtis	Pasirašymas
Parašą sukūrusio asmens vardas, pavardė ir pareigos	
Parašo sukūrimo data ir laikas	2024-05-08 10:14:32 (GMT+03:00)
Parašo formatas	XAdES-T
Laiko žymoje nurodytas laikas	2024-05-08 10:14:43 (GMT+03:00)
Informacija apie sertifikavimo paslaugos teikėją	EID-SK 2016,2.5.4.97=#160e4e545245452d313037343730313 3,AS Sertifitseerimiskeskus,EE
Sertifikato galiojimo laikas	2020-04-03 10:33:24–2025-04-02 23:59:59
Parašo paskirtis	Pasirašymas
Parašą sukūrusio asmens vardas, pavardė ir pareigos	
Parašo sukūrimo data ir laikas	2024-05-08 10:15:01 (GMT+03:00)
Parašo formatas	XAdES-T
Laiko žymoje nurodytas laikas	2024-05-08 10:15:14 (GMT+03:00)
Informacija apie sertifikavimo paslaugos teikėją	EID-SK 2016,2.5.4.97=#160e4e545245452d313037343730313 3,AS Sertifitseerimiskeskus,EE
Sertifikato galiojimo laikas	2022-03-17 16:39:29–2027-03-16 23:59:59
Parašo paskirtis	Registravimas
Parašą sukūrusio asmens vardas, pavardė ir pareigos	DVS sistema, Dokumentų valdymo sistema
Parašo sukūrimo data ir laikas	2024-05-08 10:15:17 (GMT+03:00)
Parašo formatas	XAdES-EPES
Laiko žymoje nurodytas laikas	-
Informacija apie sertifikavimo paslaugos teikėją	RCSC IssuingCA,VI Registru centras - i.k. 124110246,RCSC,LT
Sertifikato galiojimo laikas	2022-12-29 09:03:42–2025-12-28 09:03:42
Informacija apie būdus, naudotus metaduomenų vientisumui užtikrinti	-
Pagrindinio dokumento priedų skaičius	1
Pagrindinio dokumento pridedamų dokumentų skaičius	-
Programinės įrangos, kuria naudojantis sudarytas elektroninis dokumentas, pavadinimas	DocLogix v12.8.7.0
Informacija apie elektroninio dokumento ir elektroninio (-ių) parašo (-ų) tikrinimą (tikrinimo data)	Tikrinant dokumentą nenustatyta jokių klaidų (2024-05-08 10:15:27)
Elektroninio dokumento nuorašo atspausdinimo data ir ją atspausdinęs darbuotojas	2024-05-08 10:15:27 atspausdino
Paieškos nuoroda	-

Papildomi metaduomenys	-

From:
Sent: Tuesday, May 21, 2024 7:50 AM
To:
Subject: FW: Dėl Valstybinės reikšmės krašto kelio Nr. 141 Kaunas-Jurbarkas-Šilutė ruožo nuo 126,273 iki 127,377 km rekonstravimo projekto

Pagarbiai

Grupės vadovas

Šis pranešimas yra skirtas tik asmeniui, kuriam yra adresuotas, ir jame pateikta informacija gali būti konfidenciali. Jei šis pranešimas nėra skirtas Jums, skaityti, spausdinti, kopijuoti, laikyti, atskleisti, platinti ar bet kokiu būdu panaudoti šiame pranešime pateiktą informaciją ar jos dalį yra griežtai draudžiama. Jei šį pranešimą gavote per klaidą, prašome nedelsiant apie tai informuoti siuntėją ir ištrinti visas šio pranešimo kopijas iš Jūsų sistemos.

The information included in this message may be confidential and is only intended for the addressee. If you are not the intended addressee, you are not authorized to read, print, retain, copy, disseminate, distribute, or use this message or any part thereof. If you receive this message in error, please notify the sender immediately and delete it from your system.

From: „Via Lietuva“ kelių saugos auditas <eismo.sauga@vialietuva.lt>
Sent: 2024 m. gegužės 20 d., pirmadienis 16:23
To:
Subject: RE: Dėl Valstybinės reikšmės krašto kelio Nr. 141 Kaunas-Jurbarkas-Šilutė ruožo nuo 126,273 iki 127,377 km rekonstravimo projekto

Šis laiškas gautas iš išorinio siuntėjo. Būkite atidūs atidarinėdami laiške prisegtus failus ar nuorodas!

Tvirtinu, kad Valstybinės reikšmės krašto kelio Nr. 141 Kaunas – Jurbarkas – Šilutė – Klaipėda ruožo nuo 126,273 iki 127,377 km rekonstravimo techninio darbo projekto sprendiniai pataisyti pagal 2024-05-08 Kelių projektų kelių saugumo audito vertinimo komisijos posėdžio protokolo Nr. VK-39 nutartis:

1.1. pastaba Nr. 1. pataisyta;
1.2. pastaba Nr. 2 pataisyta;
1.3. pastaba Nr. 3 pataisyta;
1.4. pastaba Nr. 4 pataisyta;
1.5. pastaba Nr.5 pataisyta.

Kelių saugumo audito vertinimo komisijos protokolas, Kelių saugumo audito ataskaita ir pataisyti projektiniai sprendiniai čia:

Linkėjimai,

Projekto inžinierė
Kauno g. 22-202, LT-03212, Vilnius
www.vialietuva.lt

From:
Sent: Monday, May 20, 2024 12:36 PM
To: „Via Lietuva“ kelių saugos auditas <eismo.sauga@vialietuva.lt>
Cc:
Subject: RE: Dėl Valstybinės reikšmės krašto kelio Nr. 141 Kaunas-Jurbarkas-Šilutė ruožo nuo 126,273 iki 127,377 km rekonstravimo projekto

DĖMESIO: Šis laiškas gautas iš išorinio siuntėjo. Būkite atsargūs, nespauskite nuorodų ir neatidarykite pridėtų prie el. laiško bylų, nebent atpažįstate siuntėją ir žinote, kad turinys yra saugus!

Laba diena,

Po šiandienos pokalbiu telefonu siunčiu patikslintą „Valstybinės reikšmės krašto kelio Nr. 141 Kaunas-Jurbarkas-Šilutė ruožo nuo 126,273 iki 127,377 km rekonstravimo projekto“ projektinių pasiūlymų bylą pakoreguotą pagal kelių saugumo audito pastabas.

Projektinių pasiūlymų bylą rasite šioje nuorodoje

Pagarbiai

Šis pranešimas yra skirtas tik asmeniui, kuriam yra adresuotas, ir jame pateikta informacija gali būti konfidenciali. Jei šis pranešimas nėra skirtas Jums, skaityti, spausdinti, kopijuoti, laikyti, atskleisti, platinti ar bet kokiu būdu panaudoti šiame pranešime pateiktą informaciją ar jos dalį yra griežtai draudžiama. Jei šį pranešimą gavote per klaidą, prašome nedelsiant apie tai informuoti siuntėją ir ištrinti visas šio pranešimo kopijas iš Jūsų sistemos.

The information included in this message may be confidential and is only intended for the addressee. If you are not the intended addressee, you are not authorized to read, print, retain, copy, disseminate, distribute, or use this message or any part thereof. If you receive this message in error, please notify the sender immediately and delete it from your system.

From:
Sent: 2024 m. gegužės 17 d., penktadienis 09:12
To: „Via Lietuva“ kelių saugos auditas <eismo.sauga@vialietuva.lt>
Cc:

Subject: RE: Dėl Valstybinės reikšmės krašto kelio Nr. 141 Kaunas-Jurbarkas-Šilutė ruožo nuo 126,273 iki 127,377 km rekonstravimo projekto

Laba diena,

Siunčiu „Valstybinės reikšmės krašto kelio Nr. 141 Kaunas-Jurbarkas-Šilutė ruožo nuo 126,273 iki 127,377 km rekonstravimo projekto“ projektinių pasiūlymų bylą pakoreguotą pagal kelių saugumo audito pastabas.
Projektinių pasiūlymų bylą rasite šioje nuorodoje:

Pagarbiai

Šis pranešimas yra skirtas tik asmeniui, kuriam yra adresuotas, ir jame pateikta informacija gali būti konfidenciali. Jei šis pranešimas nėra skirtas Jums, skaityti, spausdinti, kopijuoti, laikyti, atskleisti, platinti ar bet kokiu būdu panaudoti šiame pranešime pateiktą informaciją ar jos dalį yra griežtai draudžiama. Jei šį pranešimą gavote per klaidą, prašome nedelsiant apie tai informuoti siuntėją ir ištrinti visas šio pranešimo kopijas iš Jūsų sistemos.

The information included in this message may be confidential and is only intended for the addressee. If you are not the intended addressee, you are not authorized to read, print, retain, copy, disseminate, distribute, or use this message or any part thereof. If you receive this message in error, please notify the sender immediately and delete it from your system.

From:
Sent: Monday, July 8, 2024 2:33 PM
To:
Cc:

Subject: RE: 2022-896-P-1 NR. 141 KAUNAS–JURBARKAS–ŠILUTĖ–KLAIPĖDA RUOŽO NUO 126,273 IKI 127,377 KM

Šis laiškas gautas iš išorinio siuntėjo. Būkite atidūs atidarinėdami laiške prisegtus failus ar nuorodas!
Laba diena.
Susipažinau su pateikta PP projektinė dokumentacija ir atsakymais ir pateiktas pastabas/klausimus.
Pastabų dėl teikiamų PP (konstrukcijų sprendiniams) neturiu.

Pagal pateiktus konstrukcijų sprendinius atsižvelgiant į pateiktą sprendinių palyginimą tolimesniam projektavimo etape renkamės:

- Tiltas per Jūrą 126,653 km – III variantą – trijų tarpatramių, nekarpyta gelžbetoninė perdanga;
- Tilto per Jūros prataką 126,842 km – I variantą - vieno tarpatramio gelžbetoninė rėminė konstrukcija;
- Tilto per Jūros prataką 127,207 km – I variantą - vieno tarpatramio gelžbetoninė rėminė konstrukcija;

Rengiant privalomuosius aplinkosauginius dokumentus, prieš teikiant derinimui su atsakingomis institucijomis, pateikti VIA LIETUVA peržiūrai (suderinimui).

Pagarbiai

Planavimo ir projektavimo priežiūros skyriaus
Projekto vadovas

el. p. ricard.franckevic@vialietuva.lt

Via Lietuva

Kauno g. 22-202, LT–03212 Vilnius

www.vialietuva.lt

Mes ėmėmės tinkamų priemonių, kad užtikrintume Jūsų duomenų saugumą. Jei norite daugiau sužinoti, kaip mes laikomės BDAR reikalavim
Jūs neturite teisės atskleisti šio laiško turinio jokiam trečiajam asmeniui be rašytinio siuntėjo sutikimo. Jeigu šis laiškas skirtas ne Jums, praš
konfidencialių duomenų apsaugą, informacinių sistemų vientisumą, nepertraukiamą veikimą ir apsaugą nuo įsilaužimų, duomenų vagysčių

From
Sent: Tuesday, July 2, 2024 2:36 PM

To:
Cc:

Subject: RE: 2022-896-P-1 NR. 141 KAUNAS–JURBARKAS–ŠILUTĖ–KLAIPĖDA RUOŽO NUO 126,273 IKI 127,377 KM

DĖMESIO: Šis laiškas gautas iš išorinio siuntėjo. Būkite atsargūs, nespauskite nuorodų ir neatidarykite pridėtų prie el. laiško bylų, nebent atpažįstate siuntėją ir žinote, kad turinys yra saugus!

Laba diena,

Pakartotinai siunčiu pakoreguotą "Valstybinės reikšmės krašto kelio Nr. 141 Kaunas–Jurbarkas–Šilutė–Klaipėda ruožo nuo 126,273 iki 127,377 km rekonstravimo projekto" projektinių pasiūlymų bylą ir atsakymus į papildomai teiktas pastabas.
Pakoreguotą bylą bei atsakymų lapą galite pasiekti per nuorodą:

Pagarbiai

Šis pranešimas yra skirtas tik asmeniui, kuriam yra adresuotas, ir jame pateikta informacija gali būti konfidenciali. Jei šis pranešimas nėra skirtas Jums, skaityti, spausdinti, kopijuoti, laikyti, atskleisti, platinti ar bet kokiu būdu panaudoti šiame pranešime pateiktą informaciją ar jos dalį yra griežtai draudžiama. Jei šį pranešimą gavote per klaidą, prašome nedelsiant apie tai informuoti siuntėją ir ištrinti visas šio pranešimo kopijas iš Jūsų sistemos.

The information included in this message may be confidential and is only intended for the addressee. If you are not the intended addressee, you are not authorized to read, print, retain, copy, disseminate, distribute, or use this message or any part thereof. If you receive this message in error, please notify the sender immediately and delete it from your system.

From:
Sent: 2024 m. birželio 19 d., trečiadienis 08:11
To:
Cc:

Subject: RE: 2022-896-P-1 NR. 141 KAUNAS–JURBARKAS–ŠILUTĖ–KLAIPĖDA RUOŽO NUO 126,273 IKI 127,377 KM

Laba diena,

Pateikiame pakoreguotą "Valstybinės reikšmės krašto kelio Nr. 141 Kaunas–Jurbarkas–Šilutė–Klaipėda ruožo nuo 126,273 iki 127,377 km rekonstravimo projekto" projektinių pasiūlymų bylą ir atsakymus į papildomai teiktas pastabas.
Pakoreguotą bylą bei atsakymų lapą galite pasiekti per nuorodą:

Pagarbiai

Šis pranešimas yra skirtas tik asmeniui, kuriam yra adresuotas, ir jame pateikta informacija gali būti konfidenciali. Jei šis pranešimas nėra skirtas Jums, skaityti, spausdinti, kopijuoti, laikyti, atskleisti, platinti ar bet kokiu būdu panaudoti šiame pranešime pateiktą informaciją ar jos dalį yra griežtai draudžiama. Jei šį pranešimą gavote per klaidą, prašome nedelsiant apie tai informuoti siuntėją ir ištrinti visas šio pranešimo kopijas iš Jūsų sistemos.

The information included in this message may be confidential and is only intended for the addressee. If you are not the intended addressee, you are not authorized to read, print, retain, copy, disseminate, distribute, or use this message or any part thereof. If you receive this message in error, please notify the sender immediately and delete it from your system.

Nuo:
Išsiųsta: Thursday, June 13, 2024 10:14:28 PM
Iki:
Kopija:
Tema: RE: 2022-896-P-1 NR. 141 KAUNAS–JURBARKAS–ŠILUTĖ–KLAIPĖDA RUOŽO NUO 126,273 IKI 127,377 KM

Šis laiškas gautas iš išorinio siuntėjo. Būkite atidūs atidarinėdami laiške prisegtus failus ar nuorodas!
Laba diena.
Susipažinome su pateikta dokumentacija.
Siunčiame pastabas/klausimus.

Pagarbiai

Via Lietuva
Kauno g. 22-202, LT–03212 Vilnius
www.vialietuva.lt
Mes ėmėmės tinkamų priemonių, kad užtikrintume Jūsų duomenų saugumą. Jei norite daugiau sužinoti, kaip mes laikomės BDAR reikalavim
skirtas tik adresatui. Jūs neturite teisės atskleisti šio laiško turinio jokiam trečiajam asmeniui be rašytinio siuntėjo sutikimo. Jeigu šis laiškas
pagrįstų įtarimų ir siekiant užtikrinti konfidencialių duomenų apsaugą, informacinių sistemų vientisumą, nepertraukiamą veikimą ir apsaugą

From:
Sent: Wednesday, June 12, 2024 12:13 PM
To:
Cc:
Subject: RE: 2022-896-P-1 NR. 141 KAUNAS–JURBARKAS–ŠILUTĖ–KLAIPĖDA RUOŽO NUO 126,273 IKI 127,377 KM

DĖMESIO: Šis laiškas gautas iš išorinio siuntėjo. Būkite atsargūs, nespauskite nuorodų ir neatidarykite pridėtų prie el. laiško bylų, nebent atpažįstate siuntėją ir žinote, kad turinys yra saugus!

Laba diena,

Siunčiu pakoreguotą "Valstybinės reikšmės krašto kelio Nr. 141 Kaunas–Jurbarkas–Šilutė–Klaipėda ruožo nuo 126,273 iki 127,377 km rekonstravimo projekto" projektinių pasiūlymų bylą ir komentarus į teiktas pastabas.
Pakoreguotą projektinių pasiūlymų bylą ir tiltų apžiūros ataskaitas rasite šioje nuorodoje:

Pagarbiai

Šis pranešimas yra skirtas tik asmeniui, kuriam yra adresuotas, ir jame pateikta informacija gali būti konfidenciali. Jei šis pranešimas nėra skirtas Jums, skaityti, spausdinti, kopijuoti, laikyti, atskleisti, platinti ar bet kokiu būdu panaudoti šiame pranešime pateiktą informaciją ar jos dalį yra griežtai draudžiama. Jei šį pranešimą gavote per klaidą, prašome nedelsiant apie tai informuoti siuntėją ir ištrinti visas šio pranešimo kopijas iš Jūsų sistemos.

The information included in this message may be confidential and is only intended for the addressee. If you are not the intended addressee, you are not authorized to read, print, retain, copy, disseminate, distribute, or use this message or any part thereof. If you receive this message in error, please notify the sender immediately and delete it from your system.

From:
Sent: 2024 m. birželio 3 d., pirmadienis 13:50
To:
Cc:
Subject: RE: 2022-896-P-1 NR. 141 KAUNAS–JURBARKAS–ŠILUTĖ–KLAIPĖDA RUOŽO NUO 126,273 IKI 127,377 KM

Šis laiškas gautas iš išorinio siuntėjo. Būkite atidūs atidarinėdami laiške prisegtus failus ar nuorodas!
Laba diena.
Susipažinome su pateikta dokumentacija.

- Tiekėjas turi atlikti statinių esamos būklės analizę ir parengti ataskaitas – pateiktos statinių apžiūros (neišsamios). Prašome papildyti/patikslinti aprašymą ir pateikti išvadas.
- Ar buvo vertinta galimybė palikti esamas (jas suremontuojant) perdangos sijas?
- Pateikti eismo organizavimo sprendinius statybos metu (sprendiniai turi būti suderinti su EOS);
- Pateikti hidrologinius/hidraulinius skaičiavimus, tiltų patiltės gabaritui parinkti;
- Pagal TU turi būti pateiktas sprendinių palyginimas (*Pateikti siūlomų variantų palyginimą (taikymo privalumai bei trūkumai, ekonominis palyginimas*));
- Ar visi sprendiniai neišeina už kelio sklypo ribų?
- Brėžiniuose (planuose ir pjūviuose (išilginiuose ir skersiniuose) pažymėti sklypų ribas;

- **Tilto per Jūrą 126,653 km**
  - Siūlomi konstrukciniai sprendiniai yra sudėtingi statybos ir priežiūros atžvilgiu (1 v.: numatomos 10 m ilgio gembės (atramų), lankstais sujungiamos su plienbotonine perdangos dalimi; 2 v.: arkinė perdanga – sudėtingas įrengimas ir priežiūra);
  - Parengti analogišką variantą esamai situacijai (3 angų tiltas) su gelžbetonine perdanga;
  - Pateikti variantų palyginimą;

- **Tilto per Jūros prataką 126,842 km**
  - Variantas Nr. 1: ar yra galimybė surenkamas sijas pratęsti iki pat krantinių atramų (kad montuojant sijas jas būtu galima atremti ant jų ir nereikėtu įrenginėti papildomų laikinų atramų tvenkinyje) ?
  - Pateikti variantų palyginimą;

- **Tilto per Jūros prataką 127,207 km**
  - Pateikti variantų palyginimą;
  - Numatyta didinti tarpaatramio dydį. Kodėl?

- Ant tiltų numatytas šalitilčių skirtu pėsčiųjų/dviračių eismui, ar yra užtikrinamas pėsčiųjų patekimas ant šalitilčių?

Pagarbiai

Via Lietuva
Kauno g. 22-202, LT–03212 Vilnius
www.vialietuva.lt
Mes ėmėmės tinkamų priemonių, kad užtikrintume Jūsų duomenų saugumą. Jei norite daugiau sužinoti, kaip mes laikomės BDAR reikalavim
skirtas tik adresatui. Jūs neturite teisės atskleisti šio laiško turinio jokiam trečiajam asmeniui be rašytinio siuntėjo sutikimo. Jeigu šis laiškas
pagrįstų įtarimų ir siekiant užtikrinti konfidencialių duomenų apsaugą, informacinių sistemų vientisumą, nepertraukiamą veikimą ir apsaugą

From:
Sent: Thursday, May 16, 2024 5:00 PM
To: „Via Lietuva“ projektai <projektai@lakd.lt>
Cc:
Subject: 2022-896-P-1

DĖMESIO: Šis laiškas gautas iš išorinio siuntėjo. Būkite atsargūs, nespauskite nuorodų ir neatidarykite pridėtų prie el. laiško bylų, nebent atpažįstate siuntėją ir žinote, kad turinys yra saugus!

Laba diena,

Siunčiu "Valstybinės reikšmės krašto kelio Nr. 141 Kaunas–Jurbarkas–Šilutė–Klaipėda ruožo nuo 126,273 iki 127,377 km rekonstravimo projekto" projektinių pasiūlymų bylą.
2024-02-23 sutartis Nr. S-122 / S24-002
Norius susiderinti tiltų sprendinius.
Projektinių pasiūlymų bylą rasite šioje nuorodoje:

Šis pranešimas yra skirtas tik asmeniui, kuriam yra adresuotas, ir jame pateikta informacija gali būti konfidenciali. Jei šis pranešimas nėra skirtas Jums, skaityti, spausdinti, kopijuoti, laikyti, atskleisti, platinti ar bet kokiu būdu panaudoti šiame pranešime pateiktą informaciją ar jos dalį yra griežtai draudžiama. Jei šį pranešimą gavote per klaidą, prašome nedelsiant apie tai informuoti siuntėją ir ištrinti visas šio pranešimo kopijas iš Jūsų sistemos.

The information included in this message may be confidential and is only intended for the addressee. If you are not the intended addressee, you are not authorized to read, print, retain, copy, disseminate, distribute, or use this message or any part thereof. If you receive this message in error, please notify the sender immediately and delete it from your system.

Pagėgių savivaldybės administracija
(sprendimą priimančio subjekto pavadinimas)

SPRENDIMAS DĖL PATEIKTŲ PROJEKTINIŲ PASIŪLYMŲ

_____ m. _____ _____ d. Nr. _____

Prašymas, dėl kurio priimtas sprendimas
Tipas Prašymas pritarti projektiniams pasiūlymams
Registracijos Nr. PSP-74-240829-00019
Registracijos data 2024-08-29

PROJEKTINIAMS PASIŪLYMAMS PRITARTA

Sprendimo priėmimo motyvai, teisinis ir faktinis pagrindas
1. Vadovaujantis statinių projektinių pasiūlymų tikrinimo, skelbimo ir pritarimo jiems tvarkos aprašo 17 ir 18 punktu, projektiniams pasiūlymams pritariame.

Apskundimo tvarka
Sprendimas gali būti skundžiamas: 1) per 1 mėnesį nuo sprendimo gavimo dienos Lietuvos administracinių ginčų komisijos Klaipėdos apygardos skyriui (H.Manto g. 37, 92236 Klaipėda), Regionų administraciniam teismui (skundas gali būti paduotas bet kuriems šio teismo rūmams) Lietuvos Respublikos administracinių bylų teisenos įstatymo ir Lietuvos Respublikos ikiteisminio administracinių ginčų nagrinėjimo tvarkos įstatymo nustatyta tvarka; 2) per 1 mėnesį nuo sprendimo gavimo dienos Valstybinei teritorijų planavimo ir statybos inspekcijai prie Aplinkos ministerijos Lietuvos Respublikos teritorijų planavimo, statybos ir žemės naudojimo valstybinės priežiūros įstatymo nustatyta tvarka

_____
(Pareigos, vardas, pavardė, parašas ir data)

Statytojas	AB „VIA LIETUVA“
Projektuotojas	
Statinio projekto pavadinimas	VALSTYBINĖS REIKŠMĖS KRAŠTO KELIO NR. 141 KAUNAS–JURBARKAS–ŠILUTĖ–KLAIPĖDA RUOŽO NUO 126,273 IKI 127,377 KM REKONSTRAVIMO PROJEKTAS
Statinio projekto Nr.	P24 - 002
Statinio projekto etapas	PROJEKTINIAI PASIŪLYMAI
Statinio pavadinimas	KELIAS
Bylos žymuo	PP
Bylos laidos žymuo	0
Bylos išleidimo data	2024-04
Statybos rūšis	STATINIO REKONSTRAVIMAS
Statinio kategorija	YPATINGASIS

Atestato Nr.	Pareigos	Vardas, pavardė	Parašas

Vilnius, 2024 m.

PROJEKTINIŲ PASIŪLYMŲ TEKSTINIŲ DOKUMENTŲ SUDĖTIES ŽINIARAŠTIS

Eil. Nr.	Dokumento žymuo	Lapų sk.	Laida	Dokumento pavadinimas	Pastaba	Lapo nr.
1.	-	1	0	Antraštinis lapas		1
2.	P24-002-141-PP.PDSŽ	1	0	Projektinių pasiūlymų dokumentų sudėties žiniaraštis		2
3.	P24-002-141-PP.AR	18	0	Aiškinamasis raštas		3

PROJEKTINIŲ PASIŪLYMŲ BRĖŽINIŲ SUDĖTIES ŽINIARAŠTIS

Eil. Nr.	Dokumento žymuo	Lapų sk.	Laida	Dokumento pavadinimas	Pastaba	Lapo nr.
1.	P24-002-141-PP.B-01	1	0	Situacijos schema M1:2000		21
2.	P24-002-141-PP.B-02	1	0	Nuovažų analizė M1:2000		22
3.	P24-002-141-PP.B-03	3	0	Dangų ir eismo organizavimo planas M1:500		23
4.	P24-002-141-PP.B-04	3	0	Išilginis profilis M_h 1:500, M_v 1:50		26
5.	P24-002-141-PP.B-05	1	0	Tipiniai skersiniai profiliai M1:50		29
6.	P24-002-141-PP.B-06	1	0	Tilto per Jūrą 126,653 km esama situacija		30
7.	P24-002-141-PP.B-11	1	0	Tilto per Jūrą 126,653 km fasadas ir skersinis pjūvis		31
8.	P24-002-141-PP.B-12	1	0	Tilto per Jūrą 126,653 km vizualizacija		32
9.	P24-002-141-PP.B-13	1	0	Tilto per Jūros prataką 126,842 km esama situacija		33
10.	P24-002-141-PP.B-14	1	0	Tilto per Jūros prataką 126,842 km fasadas ir skersinis pjūvis		34
11.	P24-002-141-PP.B-15	1	0	Tilto per Jūros prataką 126,842 km vizualizacija		35
12.	P24-002-141-PP.B-18	1	0	Tilto per Jūros prataką 127,207 km esama situacija		36
13.	P24-002-141-PP.B-19	1	0	Tilto per Jūros prataką 127,207 km fasadas ir skersinis pjūvis		37
14.	P24-002-141-PP.B-20	1	0	Tilto per Jūros prataką 127,207 km vizualizacija		38

AIŠKINAMASIS RAŠTAS

0	2024-04		Statybą leidžiančiam dokumentui ir statybai		
LAIDA	IŠLEIDIMO DATA		LAIDOS STATUSAS. KEITIMO PRIEŽASTIS (JEI TAIKOMA)		
KVAL. PATV. DOK. NR.	PROJEKTUOTOJAS		STATINIO PROJEKTO PAVADINIMAS Valstybinės reikšmės krašto kelio Nr. 141 Kaunas–Jurbarkas–Šilutė–Klaipėda ruožo nuo 126,273 iki 127,377 km rekonstravimo projektas		
			DOKUMENTO PAVADINIMAS Projektinių pasiūlymų aiškinamasis raštas		LAIDA
					0
KALBA LT	STATYTOJAS IR (AR) UŽSAKOVAS AB „ViaLietuva“		DOKUMENTO ŽYMUO P24-002-141-PP.AR	LAPAS 1	LAPŲ 18

Turinys

1. BENDRIEJI DUOMENYS APIE STATINĮ 3
1.1. Statinio statybos vieta 3
1.2. Statinio naudojimo paskirtis ir techniniai duomenys 3
1.3. Sklype esantys statiniai, inžineriniai tinklai ir įrenginiai 4
1.4. Duomenys apie saugomas teritorijas ir nekilnojamo kultūros paveldo objektus 4
1.5. Projektinių pasiūlymų atitiktis teritorijų planavimo dokumentams 5
1.6. Statybų teritorijoje esantys želdiniai bei jų tvarkymo būdai 5
1.7. Eismo įvykiai 6
1.8. Esamo kelio būklė 6
1.9. Esamų tiltų būklė 7
1.9.1. Tiltas per Jūrą 126,653 km 7
1.9.2. Tiltas per Jūros prataką 126,842 km 8
1.9.3. Tiltas per Jūros prataką 127,207 km 9
1.9.4. Tiltas per Jūros prataką 127,350 km 10
2. PROJEKTINIAI SPRENDINIAI 10
2.1. Planinė padėtis 10
2.2. Žemės sankasa 11
2.3. Išilginis profilis 11
2.4. Skersinis profilis 11
2.5. Kelkraščiai 11
2.6. Vandens nuvedimas 11
2.7. Vertikalusis ženklinimas 12
2.8. Horizontalusis ženklinimas 12
2.9. Eismo saugumo priemonės 12
2.10. Kelio dangos konstrukcijos parinkimas 12
2.11. Tiltų projektiniai sprendiniai 13
2.11.1. Tiltas per Jūrą 126,653 km 13
2.11.1.1. Tilto parametrai 13
2.11.1.2. Krantinės atramos 13
2.11.1.3. Tarpinės atramos 14
2.11.1.4. Perdanga 14
2.11.1.5. Atraminė sienutė 14
2.11.2. Tiltas per Jūros prataką 126,842 km 14
2.11.2.1. Tilto parametrai 14
2.11.2.2. Rėminė konstrukcija 14
2.11.2.3. Atraminė sienutė 14
2.11.3. Tiltas per Jūros prataką 127,207 km 14
2.11.3.1. Tilto konstrukcija 14
2.11.3.2. Rėminė konstrukcija 14
2.11.3.3. Atraminė sienutė 15
2.11.4. Tiltas per Jūros prataką 127,350 km 15
2.12. Eismo organizavimas statybų metu 15

1. BENDRIEJI DUOMENYS APIE STATINĮ

Projekto tikslas yra parengti kelio ruožo 126,273–127,377 km rekonstravimo projektą, rekonstruojant tiltus, esančius 126,653 km, 127,842 km ir 127,207 km, taip pat suremontuojant tiltą esantį 127,350 km.

1.1. Statinio statybos vieta

Kelio rekonstravimo darbai atliekami Pagėgių savivaldybėje, Vilkyškių seniūnijoje. Rekonstruojamas 1,104 km ilgio valstybinės reikšmės krašto kelias Nr. 141 Kaunas–Jurbarkas–Šilutė–Klaipėda.

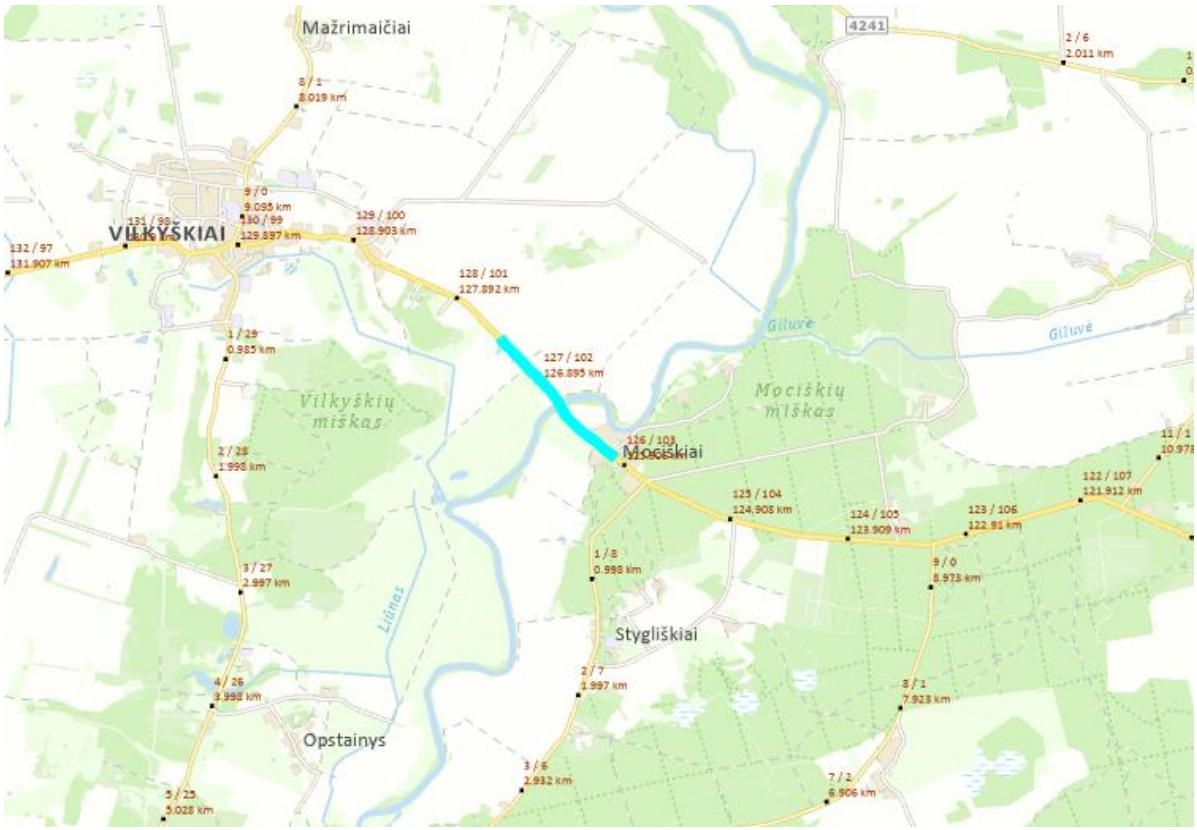

1 pav. Projektuojamo statinio vieta

1.2. Statinio naudojimo paskirtis ir techniniai duomenys

Valstybinės reikšmės krašto kelio Nr. 141 Kaunas–Jurbarkas–Šilutė–Klaipėda (unikalus Nr. 4400-1588-0300, ruožas 120,370 iki 126,721 km):

Statinio statybos rūšis:	rekonstravimas
Statinio rūšis:	inžinerinis statinys
Inžinerinių statinių grupė pagal paskirtį:	susisiekimo komunikacijos
Susisiekimo komunikacijų pogrupis pagal paskirtį:	kelias
Statinio kategorija:	ypatingasis statinys
Kelio kategorija:	III
Važiuojamosios dalies plotis:	7,0 m
Eismo juostos plotis:	3,5 m
Kraštinės saugos juostos plotis:	0,5 m
Rekonstruojamo ruožo ilgis:	1,104 km

Valstybinės reikšmės krašto kelio Nr. 141 Kaunas–Jurbarkas–Šilutė–Klaipėda (unikalus Nr. 4400-1594-4197, ruožas 126,779 iki 131,373 km):

Statinio statybos rūšis:	rekonstravimas
Statinio rūšis:	inžinerinis statinys
Inžinerinių statinių grupė pagal paskirtį:	susisiekimo komunikacijos
Susisiekimo komunikacijų pogrupis pagal paskirtį:	kelias
Statinio kategorija:	ypatingasis statinys
Kelio kategorija:	III
Važiuojamosios dalies plotis:	7,0 m
Eismo juostos plotis:	3,5 m
Kraštinės saugos juostos plotis:	0,5 m
Rekonstruojamo ruožo ilgis:	1,104 km

1.3. Sklype esantys statiniai, inžineriniai tinklai ir įrenginiai

Sklype esantys inžineriniai tinklai ir statiniai:

- Ryšių požeminės trasos ir kabeliai;
- Žemosios įtampos požeminiai elektros tinklai;
- Žemosios įtampos elektros oro tinklai;

1.4. Duomenys apie saugomas teritorijas ir nekilnojamo kultūros paveldo objektus

Planuojamo krašto kelio Nr. 141 darbų riba patenka į Natura 2000 teritoriją (Šesuvies ir Jūros upės slėniai – PAST, Jūros upė žemiau Taragės – BAST). Taip pat darbų riba kerta Valstybinį Jūros ichtiologinio draustinio teritoriją.

2 pav. Natura 2000 ir draustinio teritorija

1.5. Projektinių pasiūlymų atitiktis teritorijų planavimo dokumentams

Kelio Nr. 141 projektiniai sprendiniai neprieštarauja galiojantiems teritorijų planavimo dokumentams.

Pagal Pagėgių r. sav. patvirtintą teritorijos bendrąjį planą yra numatytos dviračių trasų tinklo atkarpos:

- Specialiuoju planu siūlomos nacionalinio dviračių trasų tinklo atkarpa;
- Apskrities bendruoju planu siūloma dviračių turizmo trasos „Velo hanseatica“ atkarpa;
- Apskrities bendruoju planu siūloma dviračių turizmo trasos „Karšuvos dviračių žiedas“ atkarpa;

Pagal sprendinius numatyta, kad dviračių trasų, kurios sutampa su valstybinės reikšmės keliais, infrastruktūra turi būti įrengiama už valstybinės reikšmės kelių juostų ribų, dėl to dviračių trasa šiuo projektu neįrengiama. Rekonstruojant tiltus (esančius 126,653 km, 127,842 km ir 127,207 km) numatomas praplatintas šalitiltis su perspektyva ateityje prisijungiant su planuojamomis dviračių trasų atkarpomis.

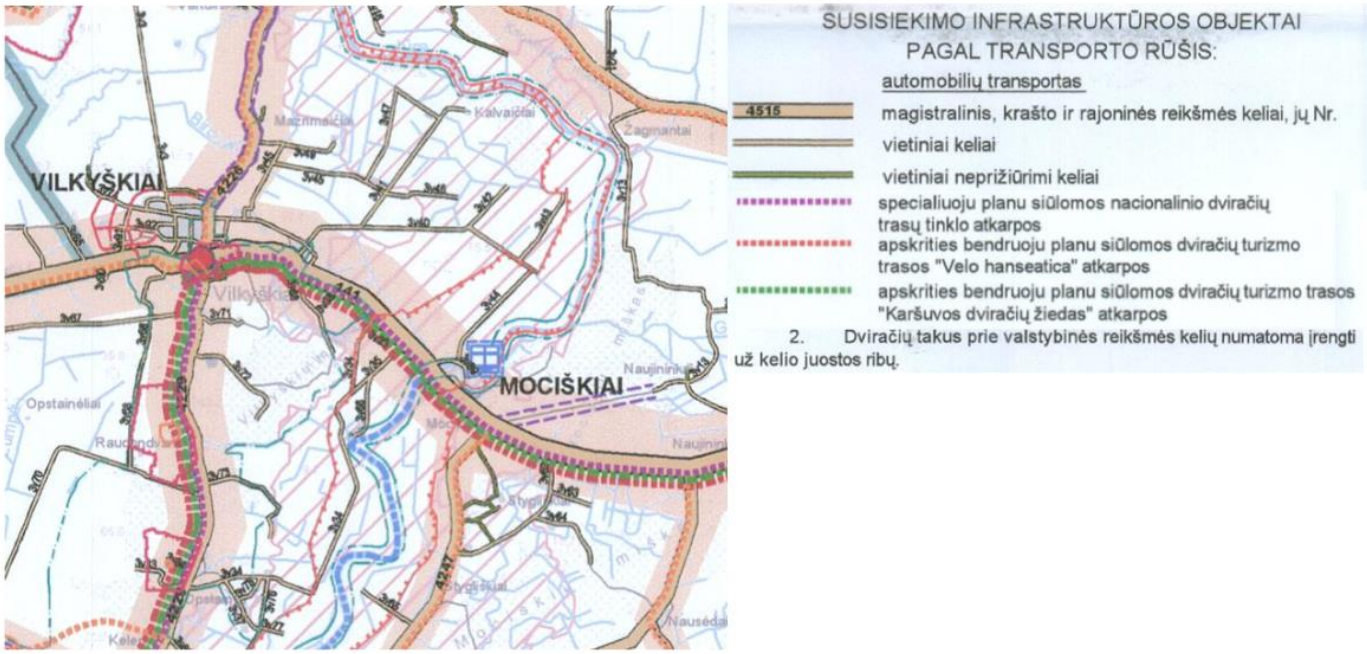

3 pav. Ištrauka iš Pagėgių savivaldybės Bendrojo plano Susisiekimo infrastruktūros brėžinio

1.6. Statybų teritorijoje esantys želdiniai bei jų tvarkymo būdai

Rekonstruojamo kelio apsaugos zonoje esamų želdinių pašalinimas yra numatomas. Šalinami krūmynai ir medžiai. Pašalinami saugotini medžiai, esantys kelkraščiuose siekiant padidinti visų eismo dalyvių saugumą.

Vadovaujantis Lietuvos Respublikos susisiekimo ministro 2008 m. gruodžio 23 d. įsakymu Nr. 3-507 (Lietuvos Respublikos susisiekimo ministro 2015 m. lapkričio 28 d. įsakymo Nr. 3-485(1.5 E) redakcija) patvirtinto Geležinkelio kelių ir jų įrenginių apsaugos zonoje, už jos ribų ir valstybinės reikšmės automobilių kelių juostoje augančių medžių ir krūmų pripažinimo keliančiais pavojų eismo saugai sąlygų ir tvarkos ir saugiam eismui pavojų keliančių geležinkelio kelių ir jų įrenginių apsaugos zonoje, už jos ribų ir valstybinės reikšmės automobilių kelių juostoje augančių medžių ir krūmų genėjimo ir kirtimo tvarkos aprašo reikalavimais.

Vykdant statybos darbus, želdiniai, kurių šiame techniniame darbo projekte nenumatyta pašalinti, turi būti apsaugoti remiantis „Želdinių apsaugos, vykdant statybos darbus, taisyklėmis“. Jeigu statybos metu bus pažeidžiami kiti želdiniai jie privalo būti atstatyti vadovaujantis „Saugotinų medžių ir krūmų kirtimo, persodinimo ar kitokio pašalinimo atvejų, šių darbų vykdymo ir leidimų šiems darbams išdavimo, medžių ir krūmų vertės atlyginimo tvarkos aprašo“ nuostatomis. Baigus visus kapitalinio remonto darbus, statybvietės teritorija turi būti rekultivuota.

1.7. Eismo įvykiai

Rekonstruojamame kelio ruože įskaitinių eismo įvykių 2017–2023 metais užfiksuota nebuvo.

1.8. Esamo kelio būklė

Esama kelio danga – asfaltbetonis, matosi provėžos, nudilę kraštai. Kelio plotis yra per mažas ir neatitinka III kelio kategorijai keliamų reikalavimų. Kelkraščiai deformavęsi, dėl ko neužtikrinamas paviršinio vandens nuvedimas nuo dangos konstrukcijos paviršiaus. Palei kelią, kelkraščiuose yra esami dideli medžiai, kurie kelia pavojų eismo saugumui.

4 pav. Esama situacija

1.9. Esamų tiltų būklė

1.9.1. Tiltas per Jūrą 126,653 km

Tilto būklė išsamiau aprašyta „Tilto per Jūrą, esančio valstybinės reikšmės krašto kelio Nr. 141 Kaunas–Jurbarkas–Šilutė–Klaipėda ruožo 126,653 kilometre, apžiūros ataskaitoje“, kuri pateikiama kaip atskiras dokumentas.

Konstrukcija	Defekto aprašymas
	Visos tilto metalinės sijos pažeistos korozijos. Perdangos sijų būklė bloga. Dėl per kiaurus deformacinius pjūvius tekančio vandens ir druskingų tirpalų koroduoja sijų galai. Labiausiai korozijos pažeistos sijų viršutinės ir apatinės lentynos ties vandens nuleidimo šulinėliais ir sijų galais. Monolitinės gelžbetoninės plokštės apačioje vietomis ištrupėjęs betonas, koroduoja išsikišusi armatūra. Iš perdangos plokštės sunkiasi balti karbonatiniai produktai.
	Atramų paviršiai drėkinami dėl per kiaurus deformacinius pjūvius tekančio vandens. Atraminių aikštelių betonas ištrupėjęs. Iš mikroplyšių sunkiasi balti karbonatiniai produktai.
	Važiuojamosios dalies danga nelygi, susiformavusios provėžos. Apsauginių kelio atitvarų betonas vietomis ištrupėjęs, sutrūkęs. Visi deformaciniai pjūviai kiauri. Nusidėvėjusi turėklų apsauginė dažų danga, vietomis turėklų metalas koroduoja.

Išvada: Tiltą rekomenduojama rekonstruoti.

1.9.2. Tiltas per Jūros prataką 126,842 km

Tilto būklė išsamiau aprašyta „Tilto per Jūros prataką, esančio valstybinės reikšmės krašto kelio Nr. 141 Kaunas–Jurbarkas–Šilutė–Klaipėda ruožo 126,842 kilometre, apžiūros ataskaitoje“, kuri pateikiama kaip atskiras dokumentas.

Konstrukcija	Defekto aprašymas
	Visos tilto metalinės sijos pažeistos korozijos. Dėl per kiaurus deformacinius pjūvius tekančio vandens ir druskingų tirpalų koroduoja sijų galai. Monolitinės gelžbetoninės plokštės apačioje vietomis ištrupėjęs betonas, koroduoja išsikišusi armatūra. Iš perdangos plokštės sunkiasi balti karbonatiniai produktai.
	Važiuojamosios dalies danga nelygi, susiformavusios provėžos. Nusidėvėjusi turėklų apsauginė dažų danga, vietomis turėklų metalas koroduoja. Deformaciniai pjūviai virš atramų kiauri.

Išvada: Tiltą rekomenduojama rekonstruoti.

1.9.3. Tiltas per Jūros prataką 127,207 km

Tilto būklė išsamiau aprašyta „Tilto per Jūros prataką, esančio valstybinės reikšmės krašto kelio Nr. 141 Kaunas–Jurbarkas–Šilutė–Klaipėda ruožo 127,207 kilometre, apžiūros ataskaitoje“, kuri pateikiama kaip atskiras dokumentas.

Konstrukcija	Defekto aprašymas
	Visos tilto metalinės sijos pažeistos korozijos. Dėl per kiaurus deformacinius pjūvius tekančio vandens ir druskingų tirpalų koroduoja sijų galai. Monolitinės gelžbetoninės plokštės apačioje vietomis ištrupėjęs betonas, koroduoja išsikišusi armatūra.
	Važiuojamosios dalies danga nelygi, susiformavusios provėžos. Nutrupėję šalitilčių einamosios dalies dangos kraštai bei nusidėvėjusi pati danga . Deformaciniai pjūviai virš atramų kiauri.
	Daugelyje vietų išplauta atramų plytų rišamoji medžiaga. Nutrupėjęs plytų tinkas. Vietomis sunkiasi balti karbonatiniai produktai.

Išvada: Tiltą rekomenduojama rekonstruoti.

1.9.4. Tiltas per Jūros prataką 127,350 km

Konstrukcija	Defekto aprašymas
	Vietomis turėkliniuose blokuose atsiveria plyšiai, ištrupėjęs betonas.
	Sulaužyta vandens nuvedimo sistema.

Išvada: Tiltui rekomenduojama atlikti paprastąjį remontą.

2. PROJEKTINIAI SPRENDINIAI

Kelio projektiniai sprendiniai parenkami vadovaujantis KTR 1.01:2008 „Automobilių keliai“, Automobilių kelių standartizuotų dangų konstrukcijų projektavimo taisyklėmis KPT SDK 19 ir kitais norminiais dokumentais taip, kad jie tenkintų III kelio kategorijai keliamus reikalavimus. Suprojektuotas kelias tenkint keliamus reikalavimus, o eismas šiame kelio ruože bus saugesnis ir sklandesnis.

2.1. Planinė padėtis

Projektuojamos horizontaliosios su pereinamosiomis kreivės, o apskritiminių kreivių spindulys kinta nuo 420 m iki 20000 m.

Projektuojamos 2 eismo juostos po 3,50 m skirtingomis kryptimis su kraštinėmis saugoj juostomis, kurių plotis 0,5 m. Bendras kelio asfalto dangos plotis 8,00 m. Projektuojami 1,50 m pločio kelkraščiai, viršutinis kelkraščio sluoksnis iš skaldažolės.

Kelio šlaitai projektuojami 1:1,5–1:2,0 statumu ir padengiami augaliniu gruntu bei apželdinami vejos sėklomis.

Detalesni planinės padėties sprendiniai pateikiami P24-002-141-PP-B-03.

2.2. Žemės sankasa

Kai pylimo pagrindas statesnis už 1:5 ir tikimasi nuošliaužų, tai pylimo stabilumui užtikrinti, turi būti įrengiamos pakopos. Žemės sankasos paviršius formuojamas 4,0 % nuolydžiu. Po projektuojamu keliu vyrauja F2 ir F3 klasės gruntai. Sankasos stiprinimo sprendiniai bus parenkami projektavimo eigoje.

Detalesni sprendiniai pateikiami P24-002-141-PP-B-05.

2.3. Išilginis profilis

Kelio išilginis profilis projektuojamas atsižvelgiant į KTR 1.01:2008 „Automobilių keliai“ reikalavimus, prisiderinant prie esamos kelio situacijos, kad kelias maksimaliai atitiktų normatyvų keliamus reikalavimus. Vadovaujantis Potvynių grėsmės ir rizikos žemėlapio duomenimis, prie vidutinės potvynio tikimybės (1 proc.) vandens lygis pasiektų 12,45 m, todėl kelio trasa pagal galimybės pakeliama.

Minimalus išilginio profilio nuolydis yra 0,34%, maksimalus – 1,93%. Minimalus projektuojamos įgaubtos kreivės spindulys yra 2000 m, išgaubtos – 3000 m.

Detalesni sprendiniai pateikiami P24-002-141-PP-B-04.

2.4. Skersinis profilis

Kelio skersinis nuolydis projektuojamas dvišlaitis - 2,50%. Remontuojamo kelio atkarpoje projektuojami viražai, kurių nuolydis numatomas vadovaujantis KTR 1.01:2008 8 lentele.

Detalesni sprendiniai pateikiami P24-002-141-PP-B-05.

2.5. Kelkraščiai

Projektuojamų kelkraščių skersinis nuolydis – 8,00%. Kelkraščiai projektuojami 3,0 cm žemiau važiuojamosios dalies krašto. Kelkraščio viršutinis sluoksnis įrengiamas iš skaldažolės, kai dirvožemio sluoksnis joje – 15 %.

Detalesni sprendiniai pateikiami P24-002-141-PP-B-03, P24-002-141-PP-B-05 .

2.6. Vandens nuvedimas

Vandens nuvedimas nuo kelio užtikrinamas skersiniu ir išilginiu nuolydžiais. Siekiant užtikrinti paviršinio vandens nuvedimą, projektuojami grioviai. Kelio griovio dugnas ne siauresnis nei 0,50 m, mažiausias griovio nuolydis – 0,30 %. Jei įrengiamas ne drenuojantis griovys, nuo kelio griovio dugno iki apsauginio šalčiui atsparaus sluoksnio apačios turi būti ne mažiau kaip 0,2 m. Kelio grioviai iki 3 % nuolydžio tvirtinami frakciniu žvyru, nuo 3 % iki 6 % - skalda, nuo 6 % iki 10 % - latakais, betono gaminiais, virš 10 % - latakais kurie tvirtinami labai šiurkščia danga. Grioviais surenkamas vanduo nekoncentruotai išleidžiamas į aplinkines teritorijas arba vandens telkinius.

Esamų pralaidų rekonstruojamame ruože nėra.

Po keliu projektuojamos naujos metalinės pralaidos, o medžiagiškumas parenkamas atsižvelgiant į:

- Gelžbetoniai vamzdžiai yra net 15 kartų sunkesni lyginant su plieniniais gofruotais vamzdžiais. Pavyzdžiui, vieno metro skersmens g/b vamzdis, kurio ilgis 2,5 m, sveria apie 2,60 t. Tuo tarpu tokių pačių parametrų plieninis gofruotas vamzdis sveria apie 170 kg. Dėl šios priežasties g/b vamzdžių transportavimo išlaidos yra ženkliai didesnės, sudėtingesni montavimo darbai;
- Bėgant laikui eksploatuojama kelio sankasa deformuojasi. Gelžbetoniniai vamzdžiai, ypač jų sandūros, priešingai nei plieniniai gofruoti vamzdžiai, yra labai jautrios nevienodoms grunto deformacijoms, nuosėdžiams. Tai yra viena iš pagrindinių priežasčių, kodėl gelžbetoninių vamzdžių žiedai persistumia vienas kito atžvilgiu. Persistūmusių vamzdžių segmentai neužtikrina sujungimų sandarumo, grunto dalelės infiltruojasi į vamzdžio vidų, o tai neišvengiamai lemia didesnius sankasos nuosėdžius, asfalto dangos

deformacijas. Infiltruotas gruntas mažina vandens pralaidumą. Dėl šios priežasties gelžbetoninius vamzdžius reguliariai reikia valyti, o tai didina eksploatacines išlaidas bei mažina vamzdžių sistemos tarnavimo laiką.

- Plieniniai gofruoti vamzdžiai yra išnaudojami efektyviau nei gelžbetoniniai vamzdžiai, kadangi atsižvelgiant į veikiančias apkrovas yra galimybė parinkti optimalų lakšto storį, gofro parametrus, plieno klasę. Tuo tarpu gelžbetoninių vamzdžių pasirinkimas yra labai nedidelis, o tai reiškia neefektyvų kaštų išnaudojimą.
- Gelžbetoninių vamzdžių galų nėra galimybės nupjauti pagal šlaitą (pvz. 1:1,5). Be to, betoninių antgalių paviršiams privalomas reguliarus eksploatacinis remontas.

Plieninius gofruotus vamzdžius prieš grunto užpylimo ir tankinimo darbus rekomenduojama įvynioti į neaustinę geotekstilę visiškai eliminuojant lokalių antikorozinės dangos pažeidimų tikimybę pasitaikius stambesnėms smėlio-žvyro dalelėms nei nurodyta gamintojo pateikiamose plieninių gofruotų vamzdžių montavimo instrukcijose. Neaustinė geotekstilė apsaugo vamzdį nuo smulkių mechaninių pažeidimų.

Nuovažose projektuojamos plastikinės pralaidos.

Detalesni sprendiniai pateikiami P24-002-141-PP-B-03.

2.7. Vertikalusis ženklinimas

Remontuojamame kelio ruože numatoma įrengti 2-os grupės dydžio kelio ženklus.

Kelio ženklai projektuojami taip, kad atstumas nuo važiuojamosios dalies krašto iki artimesniojo kelio ženklo skydo krašto būtų 0,50–4,00 m.

Vadovaujantis PĮT KŽA 08 ,,Kelio ženklų atramų parinkimo, projektavimo ir įrengimo taisyklės“ parenkamas atramų skersmuo ir aukštis.

Detalesni sprendiniai pateikiami P24-002-141-PP-B-03.

2.8. Horizontalusis ženklinimas

Kelių horizontalusis ženklinimas parinktas vadovaujantis ,,Kelių horizontaliojo ženklinimo taisyklėmis“.

Detalesni sprendiniai pateikiami P24-002-141-PP-B-03.

2.9. Eismo saugumo priemonės

Projekte numatyta įrengti A grupės signalinius stulpelius ir apsauginius kelio atitvarus.

Signaliniai stulpeliai projektuojami vadovaujantis TRAT SST 14 „Automobilių kelių signalinių stulpelių techninių reikalavimų aprašas ir įrengimo taisyklės“.

Apsauginiai kelio atitvarai projektuojami tilto prieigose ir vietose, kuriose kelio pylimas yra ≥3 m aukščio, vadovaujantis KPT TAS 09 „Automobilių kelių transporto priemonių apsauginių sistemų projektavimo taisyklės“. Atitvarų įgilinimas privalo būti įrengtas pagal pasirinkto gamintojo pateiktą techninę specifikaciją nurodytai atitvarų klasei. Atitvarų pradiniai/galiniai komponentai numatomi su atlankomis, kurios projektuojamos atsižvelgiant į esamą situaciją.

Apsauginiai kelio atitvarų charakteristikos:

- Apsauginiai kelio atitvarai – smūgio stiprumo lygis A, sulaikymo lygis N2, veikimo pločio klasė W2;
- Ties tiltu apsauginiai kelio atitvarai – smūgio stiprumo lygis A, sulaikymo lygis H2, veikimo pločio klasė W2 (ties tiltu kalamų atitvarų sistema ir ant tilto montuojamų atitvarų sistema turi derėti tarpusavyje);
- Supaprastinto tipo pradiniai/galiniai komponentai – 4 m ilgio (nuovažose) ir 12 m ilgio (kelyje);

Detalesni sprendiniai pateikiami P24-002-141-PP-B-03.

2.10. Kelio dangos konstrukcijos parinkimas

Vadovaujantis „Automobilių kelių standartizuotų dangų konstrukcijų projektavimo taisyklėmis“ KPT SDK 19 ir pagal apskaičiuotą projektinę apkrovą bei atliktą įvairiapusę duomenų analizę važiuojamajai daliai parenkama DK10 dangos konstrukcijos klasė. Parinkta šalčiui atspari kelio dangos konstrukcija yra preliminari ir tikslinama projektavimo eigoje. II dangos konstrukcijos variantas bus detalizuojamas patikslinus konstrukciją projektavimo eigoje.

Projektuojama dangos konstrukcija kelyje ir sankryžose:

- Asfalto viršutinis sluoksnis iš mišinio SMA 8 S (su PMB 45/80-65) 0,03 m;
- Asfalto apatinis sluoksnis iš mišinio AC 16 AS (su kelio bitumu 50/70) 0,04 m;
- Asfalto pagrindo sluoksnis iš mišinio AC 22 PS (su kelio bitumu 70/100) 0,10 m;
- Skaldos pagrindo sluoksnis iš nesurištųjų mineralinių m-gų mišinio (fr. 0/45) 0,20 m;
- Apsauginis šalčiui atsparus sluoksnis ≥0,58 m;

Projektuojama nuovažų dangų konstrukcija:

- Asfalto pagrindo-dangos sluoksnis iš mišinio AC 16 PD (su kelio bitumu 70/100) 0,06 m;
- Skaldos pagrindo sluoksnis iš nesurištųjų mineralinių m-gų mišinio (fr. 0/45) 0,20 m;
- Apsauginis šalčiui atsparus sluoksnis ≥0,69 m;

Projektuojama kelio dangos konstrukcija ant tilto:

- Asfalto viršutinis sluoksnis iš mišinio SMA 8 S (su PMB 45/80-65) 0,03 m;
- Asfalto apatinis sluoksnis iš mišinio AC 16 AS (su kelio bitumu 50/70) 0,05 m;
- Apsauginis asfalto sluoksnis iš mišinio SMA 8 S 0,03 m;

2.11. Tiltų projektiniai sprendiniai

Projektuojamame kelio ruože iš viso numatoma rekonstruoti 3 tiltus ir vienam tiltui atlikti paprastojo remonto darbus. Numatoma rekonstruoti šiuos tiltus:

- Tiltą per Jūrą 126,653 km;
- Tiltą per Jūros prataką 126,842 km;
- Tiltą per Jūros prataką 127,207 km.

Paprastasis remontas numatomas šiam tiltui:

- Tiltą per Jūros prataką 127,350 km.

Rekonstruojamų tiltų laikančiosios konstrukcijos demontuojamos ir statomos naujos konstrukcijos. Rekonstruojamuose tiltuose projektuojamos 2 eismo juostos po 3,50 m skirtingomis kryptimis su kraštinėmis 1,0 m pločio saugos juostomis. Bendras asfalto dalies plotis – 9,0 m. Ant tiltų iš abiejų važiuojamosios dalies pusių įrengiami apsauginiai kelio atitvarai. Taip pat, vienoje tilto pusėje projektuojamas 2,5 m pločio šalitiltis perspektyviniam pėsčiųjų ir dviračių eismui bei įrengiami 1,3 m aukščio plieniniai turėklai.

Tilte, kuriame atliekamas paprastasis remontas, eismo juostų pločiai nekeičiami.

Rekonstruojamus tiltus veikiantys poveikiai:

- Nuolatinės apkrovos pagal LST EN 1991-1-1;
- Kintamos apkrovos:
  - Autotransporto apkrovos pagal LST EN 1991-2 (LM1 modelis);
  - Vėjo apkrova pagal LST EN 1991-1-4;
  - Temperatūriniai poveikiai pagal LST EN 1991-1-5.

Apkrovų patikimumo koeficientai ir derinimo taisyklės pagal LST EN 1990.

2.11.1. Tiltas per Jūrą 126,653 km

Tilto konstrukcija – trijų tarpatramių, nekarpyta gelžbetoninė perdanga, atremta ant gelžbetoninių krantinių atramų per atraminius guolius. Krantinių (ramtų) ir tarpinių (taurų) atramų pamatų numatomas tipas – g/b poliniai.

2.11.1.1. Tilto parametrai

Tilto parametrai:

- Preliminarus perdengiamos angos dydis – 61,7 m;
- Tilto plotis – 13,12 m;
- Eismo juostos – 2 × 3,5.

2.11.1.2. Krantinės atramos

Numatoma atramas atremti ant gręžtinių arba kaltinių polių. Polių tipas ir ilgis parenkamas projektavimo metu. Polių galvenos apjungiamos monolitiniais rostverkais ant kurių įrengiamos monolitinės atramos. Krantinėse atramose įrengiamos galinės sienutės, sparnai ir pereinamosios plokštės. Krantinių atramų viršuje įrengiamos atraminių guolių aikštelės ir sumontuojami atraminiai guoliai.

2.11.1.3. Tarpinės atramos

Tarpinių atramų pamatai – gelžbetoniai poliai. Gelžbetoniniai poliai apjungiami monolitiniais rostverkais. Vėliau betonuojamos arba įrengiamos surenkamos kolonos, kurios standžiai apjungiamos su rostverkais ir perdangos rygeliais.

2.11.1.4. Perdanga

Tilto perdanga – trijų tarpatramių nekarpyta gelžbetoninė sijinė perdanga. Sijos tarpusavyje sumonolitinamos lentynų lygyje. Išilgine kryptimi sijos sujungiamos įrengiant monolitinius rygelius virš tarpinių atramų. Monolitiniai rygeliai sujungiami standžiai su tarpinių atramų kolonomis. Perdanga galuose atremiama laisvai per atraminius guolius įrengtus po kiekviena sija.

2.11.1.5. Atraminė sienutė

Vietose, kuriuose su šlaitais neįsitenkama į kelio sklypą, įrengiamos gelžbetoninės atraminės sienutės.

2.11.2. Tiltas per Jūros prataką 126,842 km

Tilto konstrukcija – vieno tarpatramio rėminė konstrukcija. Atramų pamatų numatomas tipas – g/b poliai.

2.11.2.1. Tilto parametrai

Tilto parametrai:
- Preliminarus perdengiamos angos dydis – 24,0 m;
- Tilto plotis – 13,12 m;
- Eismo juostos – 2 × 3,5.

2.11.2.2. Rėminė konstrukcija

Numatoma atramas atremti ant gręžtinių arba kaltinių polių. Polių tipas ir ilgis parenkamas projektavimo metu. Polių galvenos apjungiamos monolitiniais rostverkais ant kurių įrengiamos monolitinės atramos. Krantinėse atramose įrengiamos galinės sienutės, sparnai ir pereinamosios plokštės. Tilto perdanga – rėminė gelžbetoninė. Ją sudaro surenkamos pastovaus aukščio gelžbetoninės sijos, tarpusavyje apjungtos monolitinias ruožais. Perdanga sumonolitinama su atramomis užtikrinant standžią jungtį.

2.11.2.3. Atraminė sienutė

Vietose, kuriuose su šlaitais neįsitenkama į kelio sklypą, įrengiamos gelžbetoninės atraminės sienutės.

2.11.3. Tiltas per Jūros prataką 127,207 km

Tilto konstrukcija – vieno tarpatramio rėminė konstrukcija. Atramų pamatų numatomas tipas – g/b poliai.

2.11.3.1. Tilto konstrukcija

Tilto parametrai:
- Preliminarus perdengiamos angos dydis – 24,0 m;
- Tilto plotis – 13,12 m;
- Eismo juostos – 2 × 3,5.

2.11.3.2. Rėminė konstrukcija

Numatoma atramas atremti ant gręžtinių arba kaltinių polių. Polių tipas ir ilgis parenkamas projektavimo metu. Polių galvenos apjungiamos monolitiniais rostverkais ant kurių įrengiamos monolitinės atramos. Krantinėse atramose

įrengiamos galinės sienutės, sparnai ir pereinamosios plokštės. Tilto perdanga – rėminė gelžbetoninė. Ją sudaro surenkamos pastovaus aukščio gelžbetoninės sijos, tarpusavyje apjungtos monolitinias ruožais. Perdanga sumonolitinama su atramomis užtikrinant standžią jungtį.

2.11.3.3. Atraminė sienutė

Vietose, kuriuose su šlaitais neįsitenkama į kelio sklypą, įrengiamos gelžbetoninės atraminės sienutės.

2.11.4. Tiltas per Jūros prataką 127,350 km

Tilto konstrukcija – trijų tarpatramių nekarpyta kompozitinė plienbetonio perdanga, atremta ant gelžbetoninių atramų per atraminius guolius.

Tiltui atliekami paprastojo remonto darbai. Projektinė tilto laikomoji galia nekeičiama.

Tilto šalitilčių paviršiai atstatomi remontiniais mišiniais ir padengiami epoksido danga su smėlio pabarstu. Turėkliniai bortų betono paviršius atstatomas remontiniais mišiniais. Tilto vandens nuvedimo sistemos šulinėliai esantys ant tito ir tilto prieigose išvalomi, sulūžę lietvamzdžiai pakeičiami naujais. Vandens išbėgimo sistemos sulūžę vamzdžiai ir latakai pakeičiami naujais. Sutvirtinami kūgių šlaitai.

2.12. Eismo organizavimas statybų metu

Darbai numatomi kelio juostos ribose. Statybos darbų metu, dėl eismo nukreipimo, numatoma įrengti tris laikinus tiltus.

Tilto per Jūra 126,653 km kairėje pusėje nuo esamo tilto numatomas laikinas metalinis tiltas, su viena ~3,5 m pločio eismo juosta. Laikino tilto preliminarus perdangos ilgis ~55 m, bendras konstrukcijų plotis ~6,55 m. Laikinam plieniniam tiltui įrengiama laikina sankasa ir plieninės spraustasienės užtikrinant sklandų eismo ir naujo tilto statybos darbų organizavimą. Atlikus statybos darbus ir paleidus eismą naujuoju statiniu, laikinas tiltas demontuojamas, prieigos atstatomos, gruntas planiruojamas į pirminę padėtį. Laikinas tiltas stovės visų statybos darbų metu.

5 pav. Esamas tiltas per Jūrą 126,653 km

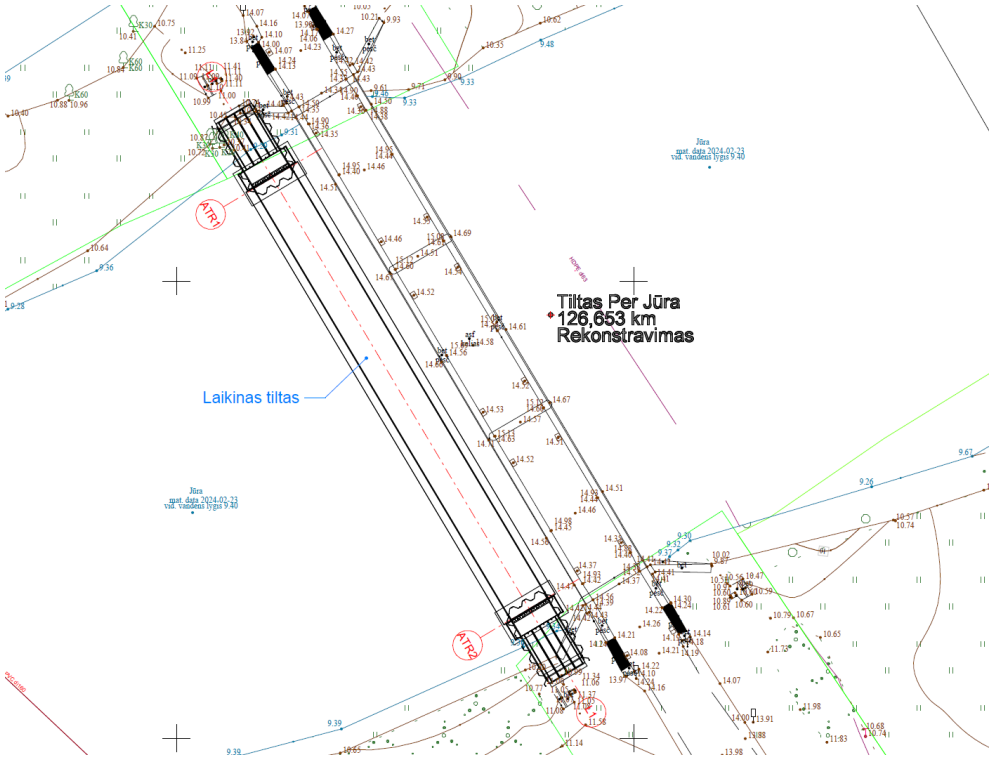

6 pav. Esamo tilto per Jūrą 126,653 km ir preliminari laikino tilto vieta

Tilto per Jūros prataką 126,842 km kairėje pusėje nuo esamo tilto numatomas laikinas metalinis tiltas, su viena ~3,5 m pločio eismo juosta. Laikino tilto preliminarus perdangos ilgis ~24 m, bendras konstrukcijų plotis ~6,55 m. Laikinam plieniniam tiltui įrengiama laikina sankasa ir plieninės spraustasienės užtikrinant sklandų eismo ir naujo tilto statybos darbų organizavimą. Atlikus statybos darbus ir paleidus eismą naujuoju statiniu, laikinas tiltas demontuojamas, prieigos atstatomos, gruntas planiruojamas į pirminę padėtį. Laikinas tiltas stovės visų statybos darbų metu.

7 pav. Esamas Tiltas per Jūros prataką 126,842 km

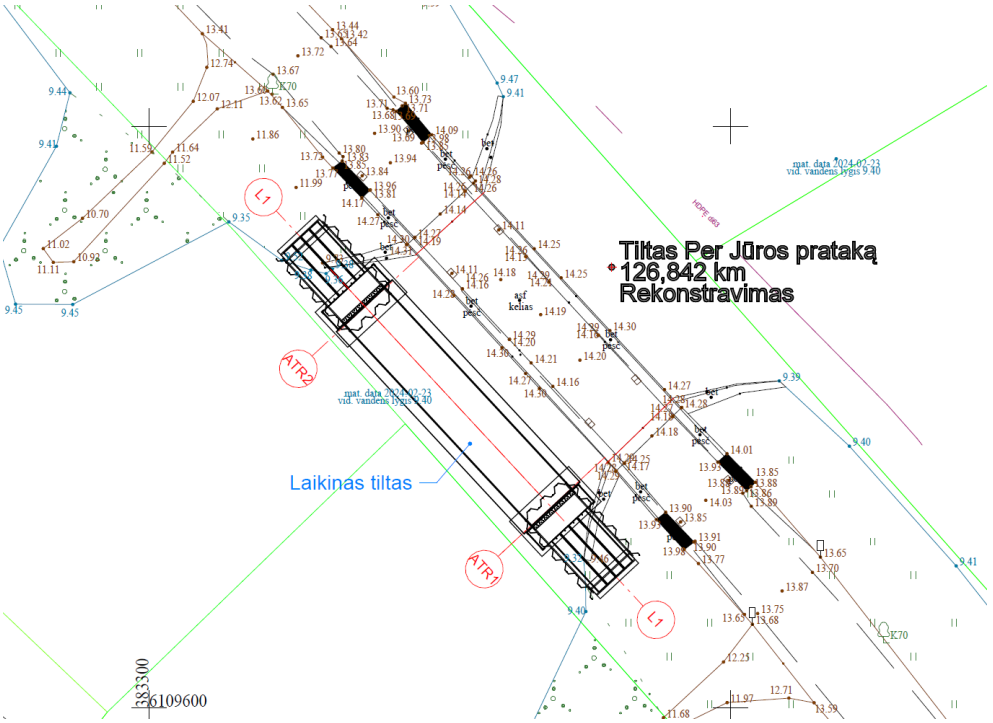

8 pav. Esamo tilto per Jūros prataką 126,842 km ir preliminari laikino tilto vieta

Tilto per Jūros prataką 127,207 km kairėje pusėje nuo esamo tilto numatomas laikinas metalinis tiltas, su viena ~3,5 m pločio eismo juosta. Laikino tilto preliminarus perdangos ilgis ~20 m, bendras konstrukcijų plotis ~6,55 m. Laikinam plieniniam tiltui įrengiama laikina sankasa ir plieninės spraustasienės užtikrinant sklandų eismo ir naujo tilto statybos darbų organizavimą. Atlikus statybos darbus ir paleidus eismą naujuoju statiniu, laikinas tiltas demontuojamas, prieigos atstatomos, gruntas planiruojamas į pirminę padėtį. Laikinas tiltas stovės visų statybos darbų metu (apie 1 metus laiko).

9 pav. Esamas Tiltas per Jūros prataką 127,207 km

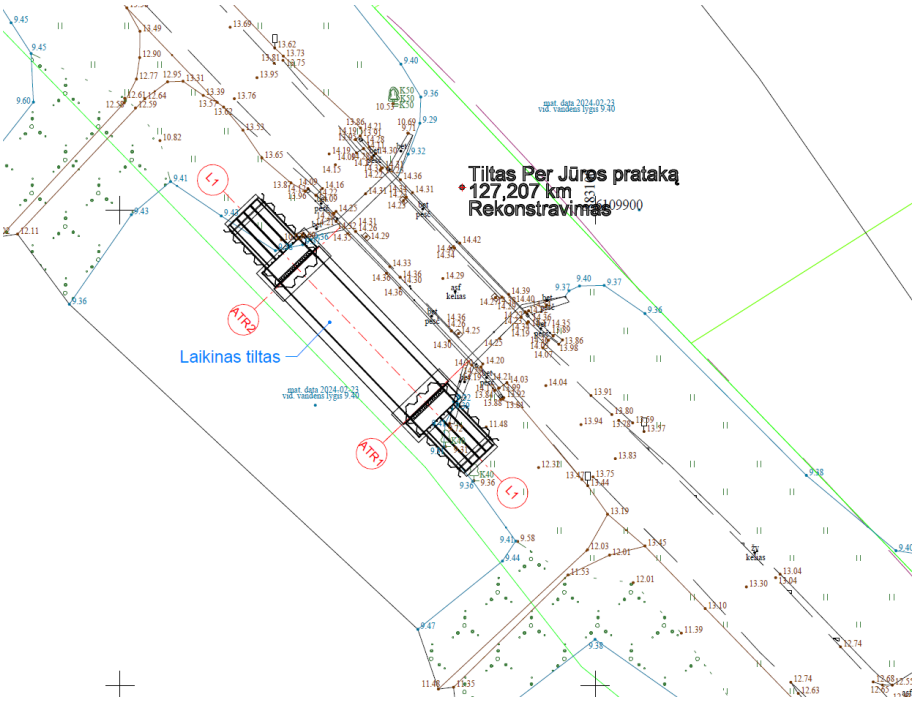

10 pav. Esamo tilto per Jūros prataką 127,207 km ir preliminari laikino tilto vieta

Tilto per Jūros prataką (127,350 km) paprastojo remonto metu eismas organizuojamas esamu tiltu.

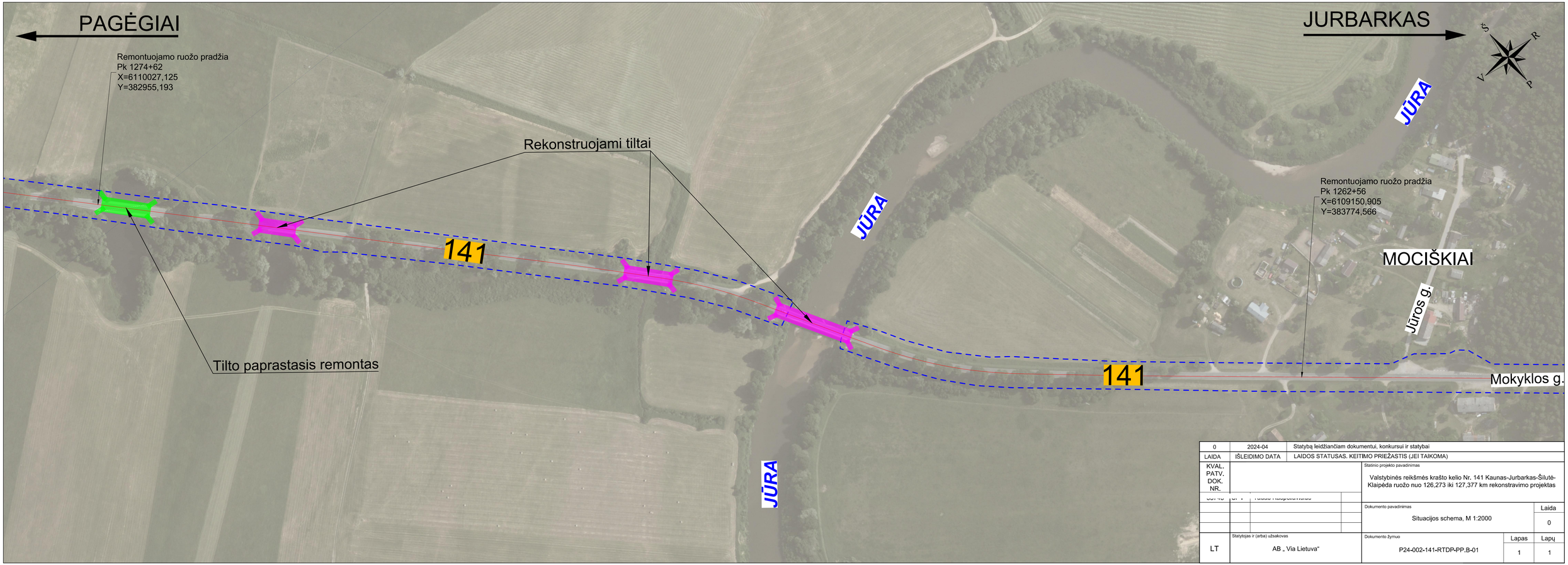

0	2024-04	Statybą leidžiančiam dokumentui, konkursui ir statybai	
LAIDA	IŠLEIDIMO DATA	LAIDOS STATUSAS. KEITIMO PRIEŽASTIS (JEI TAIKOMA)	
KVAL. PATV. DOK. NR.		Statinio projekto pavadinimas: Valstybinės reikšmės krašto kelio Nr. 141 Kaunas-Jurbarkas-Šilutė-Klaipėda ruožo nuo 126,273 iki 127,377 km rekonstravimo projektas	
		Dokumento pavadinimas: Situacijos schema, M 1:2000	Laida: 0
LT	Statytojas ir (arba) užsakovas: AB „ Via Lietuva“	Dokumento žymuo: P24-002-141-RTDP-PP.B-01	Lapas: 1 / Lapų: 1

SUTARTINIAI ŽYMĖJIMAI:

- kelio sklypo riba;
- kadastrinis sklypas;
- koreguotini, preliminarūs sklypai;
- alternatyvus patekimo kelias;
- kadastro byloje registruota nuovaža;
- kadastro byloje registruota, naikinama nuovaža;

PASTABA:

1) Sankryžos su vietinės reikšmės keliais projektuojamas remiantis *Pagėgių savivaldybės vietinės reikšmės kelių ir gatvių sąrašu*.

0	2024-04	Statybą leidžiančiam dokumentui, konkursui ir statybai		
LAIDA	IŠLEIDIMO DATA	LAIDOS STATUSAS. KEITIMO PRIEŽASTIS (JEI TAIKOMA)		
KVAL. PATV. DOK. NR.		Statinio projekto pavadinimas: Valstybinės reikšmės krašto kelio Nr. 141 Kaunas-Jurbarkas-Šilutė-Klaipėda ruožo nuo 126,273 iki 127,377 km rekonstravimo projektas		
		Dokumento pavadinimas: Nuovažų situacijos schema, M 1:2000	Laida	0
LT	Statytojas ir (arba) užsakovas: AB „ Via Lietuva“	Dokumento žymuo: P24-002-141-RTDP-PP.B-02	Lapas	1
			Lapų	1

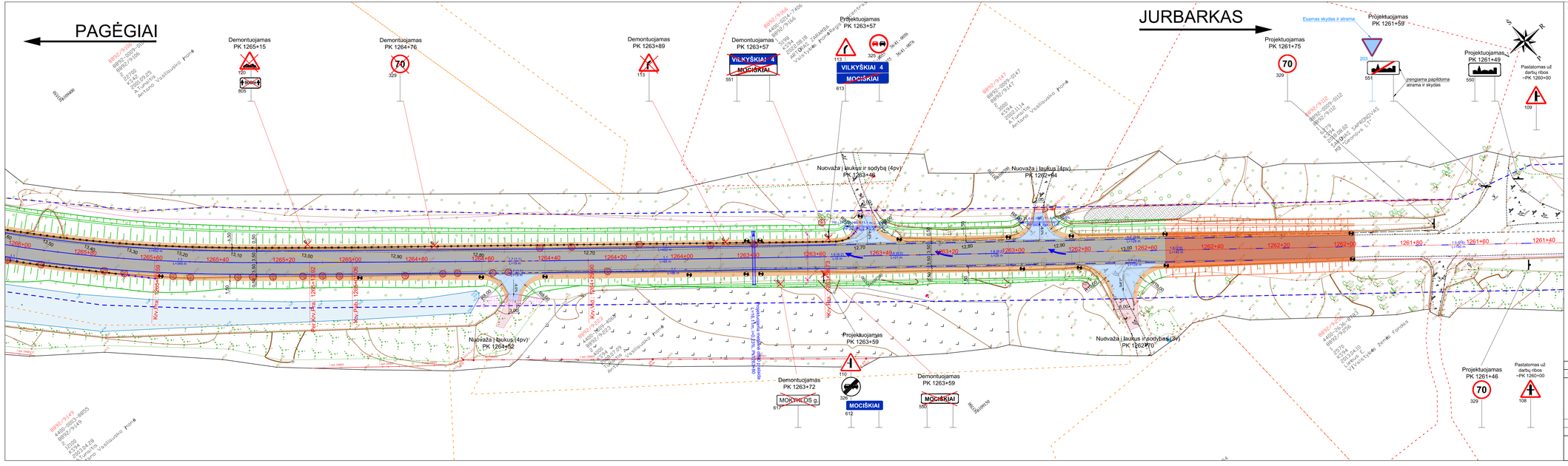
PAGĖGIAI
JURBARKAS
Demontuojamas PK 1265+15
Demontuojamas PK 1264+76
Demontuojamas PK 1263+89
Demontuojamas PK 1263+57
Projektuojamas PK 1263+57
Projektuojamas PK 1261+75
Esamas skydas ir atrama
Projektuojamas PK 1261+59
Projektuojamas PK 1261+49
Pastatomas už darbų ribos +PK 1260+00
Nuvažiavimas
Nuvažiavimas
Nuvažiavimas

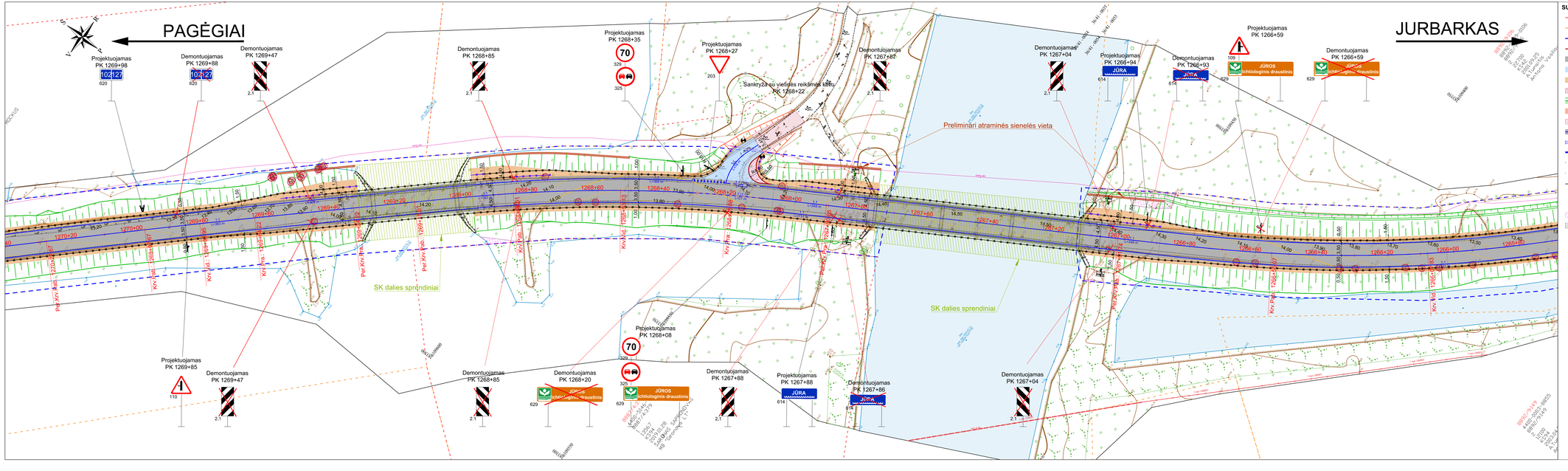
PAGĖGIAI
JURBARKAS
Projektuojamas PK 1269+98
Demontuojamas PK 1269+88
Demontuojamas PK 1269+47
Demontuojamas PK 1269+85
Projektuojamas PK 1268+35
Projektuojamas PK 1268+27
Demontuojamas PK 1267+87
Demontuojamas PK 1267+04
Projektuojamas PK 1266+94
Demontuojamas PK 1266+93
Projektuojamas PK 1266+59
Demontuojamas PK 1266+59
Sankryžų su viešinio reikšmės keliu PK 1268+22
Preliminari atraminės sienelės vieta
SK dalies sprendiniai
SK dalies sprendiniai
Projektuojamas PK 1269+85
Demontuojamas PK 1269+47
Demontuojamas PK 1268+85
Demontuojamas PK 1268+20
Projektuojamas PK 1268+08
Demontuojamas PK 1267+88
Projektuojamas PK 1267+88
Demontuojamas PK 1267+86
Demontuojamas PK 1267+04
JŪRA
JŪROS ichtiologinis draustinis
JŪROS ichtiologinis draustinis
JŪRA
JŪRA
JŪRA

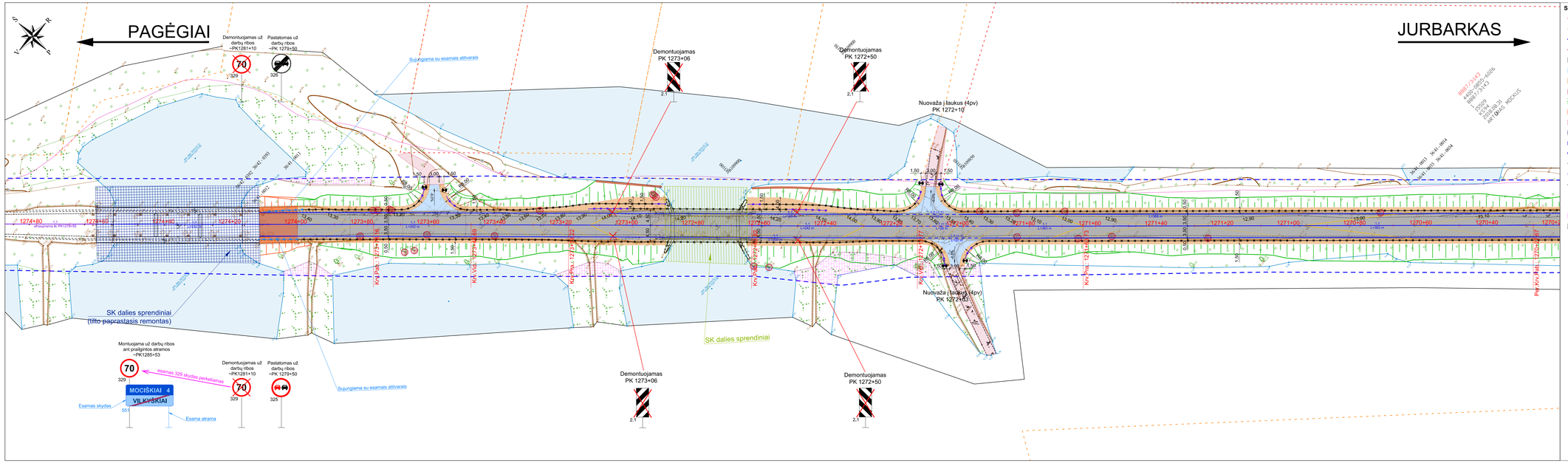
PAGĖGIAI
JURBARKAS
Demontuojamas už darbų ribos ~PK1281+10
Pastatomas už darbų ribos ~PK 1279+50
Demontuojamas PK 1273+06
Demontuojamas PK 1272+50
Nuovaža į laukus (4pv) PK 1272+10
Nuovaža į laukus (4pv) PK 1272+83
Sujungiama su esamais atitvarais
SK dalies sprendiniai
(tilto paprastasis remontas)
SK dalies sprendiniai
Montuojama už darbų ribos ant praėjimtos atramos ~PK1285+53
Esamas 329 skydas perkeliamas
MOCIŠKIAI 4
VILKOVIŠKIAI
Esamas skydas
Esama atrama
Demontuojamas už darbų ribos ~PK1281+10
Pastatomas už darbų ribos ~PK 1279+50
Demontuojamas PK 1273+06
Demontuojamas PK 1272+50
Nuovaža į laukus (4pv) PK 1272+83
Sujungiama su esamais atitvarais
SK dalies sprendiniai
Kv1 Pak. 1274+89
Kv1 Vid. 1274+69
Kv1 Pak. 1274+52
Kv1 Pak. 1273+06
Kv1 Vid. 1272+89
Kv1 Pak. 1272+83
Kv1 Pak. 1272+63
Kv1 Pak. 1272+43
Kv1 Pak. 1272+23
Kv1 Pak. 1272+03
Kv1 Pak. 1271+83
Kv1 Pak. 1271+63
Kv1 Pak. 1271+43
Kv1 Pak. 1271+23
Kv1 Pak. 1271+03
Pėsč Kv1 Pak. 1270+87
1274+80
1274+60
1274+40
1274+20
1274+00
1273+80
1273+60
1273+40
1273+20
1273+00
1272+80
1272+60
1272+40
1272+20
1272+00
1271+80
1271+60
1271+40
1271+20
1271+00
1270+80
1270+60
1270+40
1270+20
L=282 m
L=283 m
L=283 m
L=283

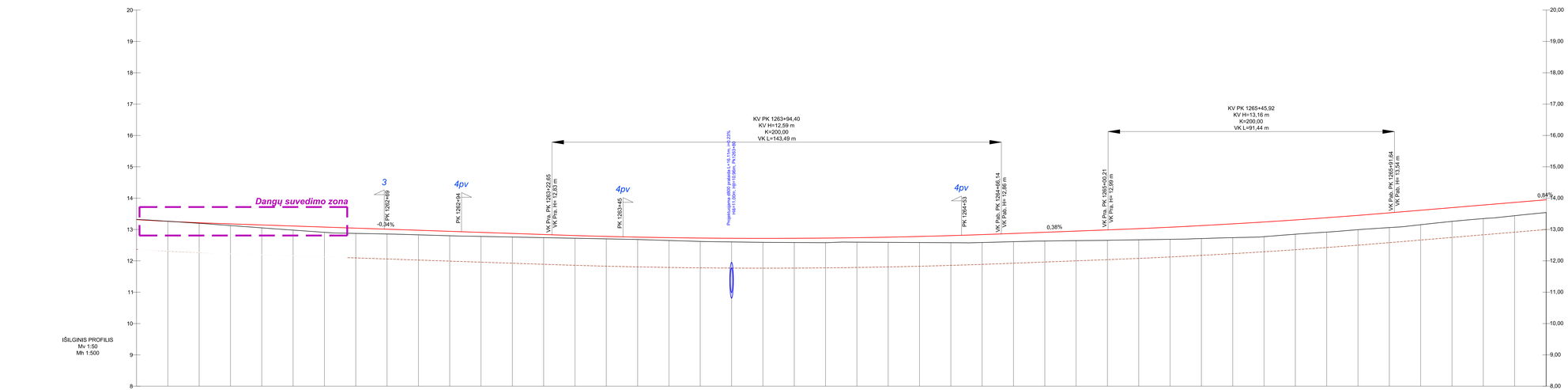

IŠILGINIS PROFILIS
Mv 1:50
Mh 1:500

DARBŲ ŽYMĖ, m		0,00 … 0,41
ESAMO PAVIRŠIAUS ALTITUDĖS, m		13,26 … 13,54
TRASOS AŠIS	ALTITUDĖS, m	13,26 … 13,54
	VERTIKALIOS TIESĖS IR KREIVĖS	-0,3% L=106,3 m; R=20000 m, L=143,49 m; KP Pk 1263+23 m, H 12,83 m; AKT Pk 1263+90 m, H 12,72 m; KG Pk 1264+66 m, H 12,86 m; -0,4% L=34,1 m; R=20000 m, L=91,44 m; KP Pk 1265+00 m, H 12,99 m; AKT Pk 1265+02 m, H 13,54 m; 0,8% L=96,5 m
	HORIZONTALIOS TIESĖS IR KREIVĖS	L=192,98 m; R=10000 m L=142,3 m; L=12,86 m; L=46,67 m K=23,33; R=420 m L=94,5 m
GROVYS DEŠINĖ	ALTITUDĖS, m	11,81 … 10,18
	NUOLYDŽIAI, %	-0,4% L=216,6 m; -0,5% L=111,2 m; -0,3% L=330,6 m
	TVIRTINIMAS	
GROVYS KAIRĖ	ALTITUDĖS, m	11,82 … 11,40
	NUOLYDŽIAI, %	-0,4% L=216,6 m; -0,5% L=111,3 m; 0,4% L=89,9 m
	TVIRTINIMAS	
PIKETAI		1262+00 … 1266+40

SUTARTINIAI ŽYMĖJIMAI:

- esamo paviršiaus linija;
- kelio projektinė linija;
- projektuojamos DK apačios linija;
- dangų suvedimų zona;
- projektuojamos nuovažos (kairėje/dešinėje kelio pusėje)
- sankryžos (kairėje/dešinėje kelio pusėje);
- projektuojamos pralados per kelią;

0	2024-04	Statybą leidžiančiam dokumentui, konkursui ir statybai	
LAIDA	IŠLEIDIMO DATA	LAIDOS STATUSAS. KEITIMO PRIEŽASTIS (JEI TAIKOMA)	

Rengėjo projekto pavadinimas: Valstybinės reikšmės krašto kelio Nr. 141 Kaunas-Jurbarkas-Šilutė-Klaipėda ruožo nuo 126,273 iki 127,377 km rekonstravimo projektas

Dokumento pavadinimas: Išilginis profilis M$_h$ 1:500, M$_v$ 1:50

Laida: 0

Lapas: 1 | Lapų: 3

Dokumento žymuo: P24-002-141-RTDP-PP.B-04

Rengėjas ir (arba) užsakovas: AB „Via Lietuva"

LT

SUTARTINIAI ŽYMĖJIMAI:

- esamo paviršiaus linija;
- kelio projektinė linija;
- projektuojamos DK apačios linija;
- dangų suvedimų zona;
- projektuojamos nuovažos (kairėje/dešinėje kelio pusėje)
- sankryžos (kairėje/dešinėje kelio pusėje);
- projektuojamos pralaidos per kelią;

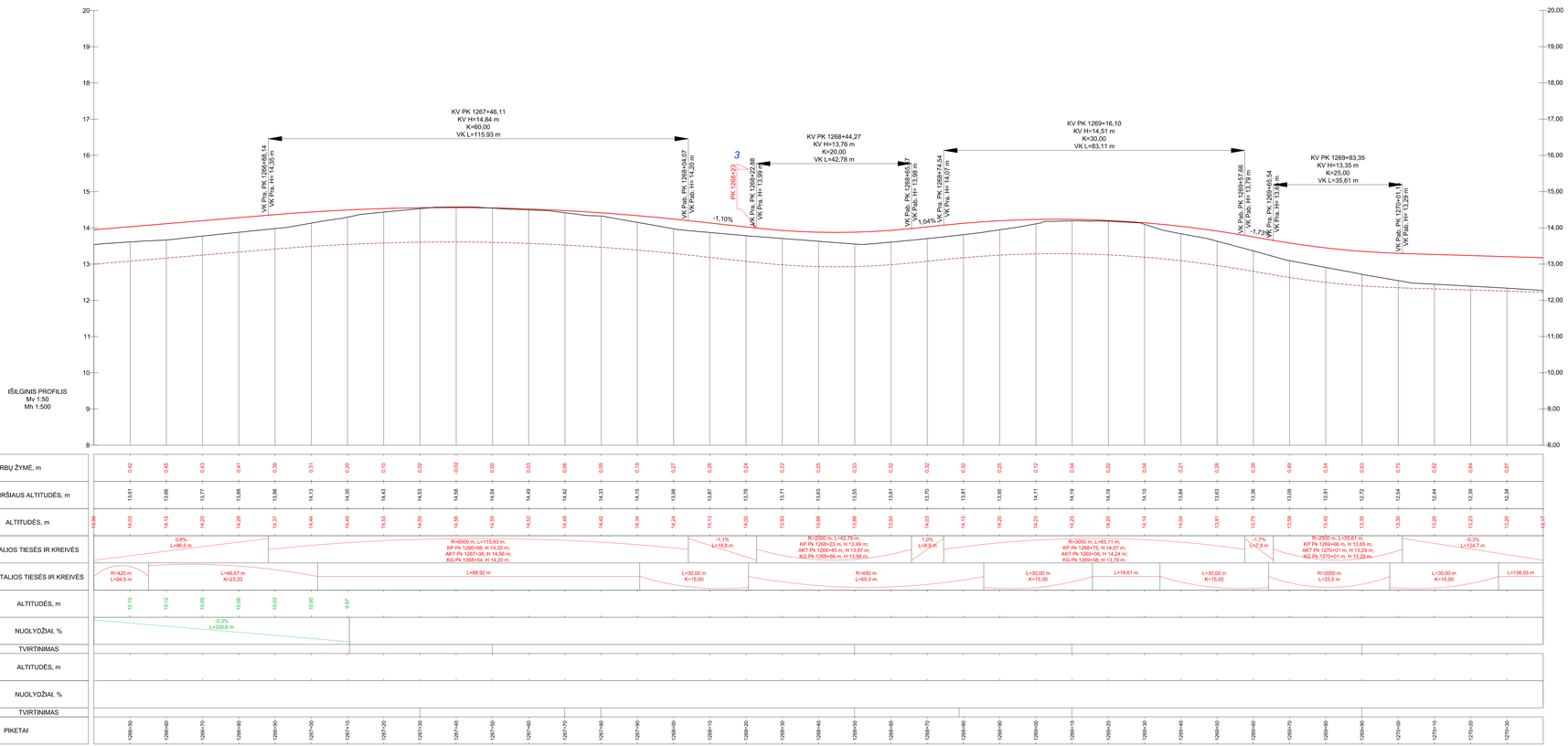

Dokumento žymuo	Lapas	Lapų	Laida
P24-002-141-RTDP-PP.B-04	2	3	0

SUTARTINIAI ŽYMĖJIMAI:

- esamo paviršiaus linija;
- kelio projektinė linija;
- projektuojamos DK apačios linija;
- dangų suvedimų zona;
- projektuojamos nuovažos (kairėje/dešinėje kelio pusėje)
- sankryžos (kairėje/dešinėje kelio pusėje);
- projektuojamos pralaidos per kelią;

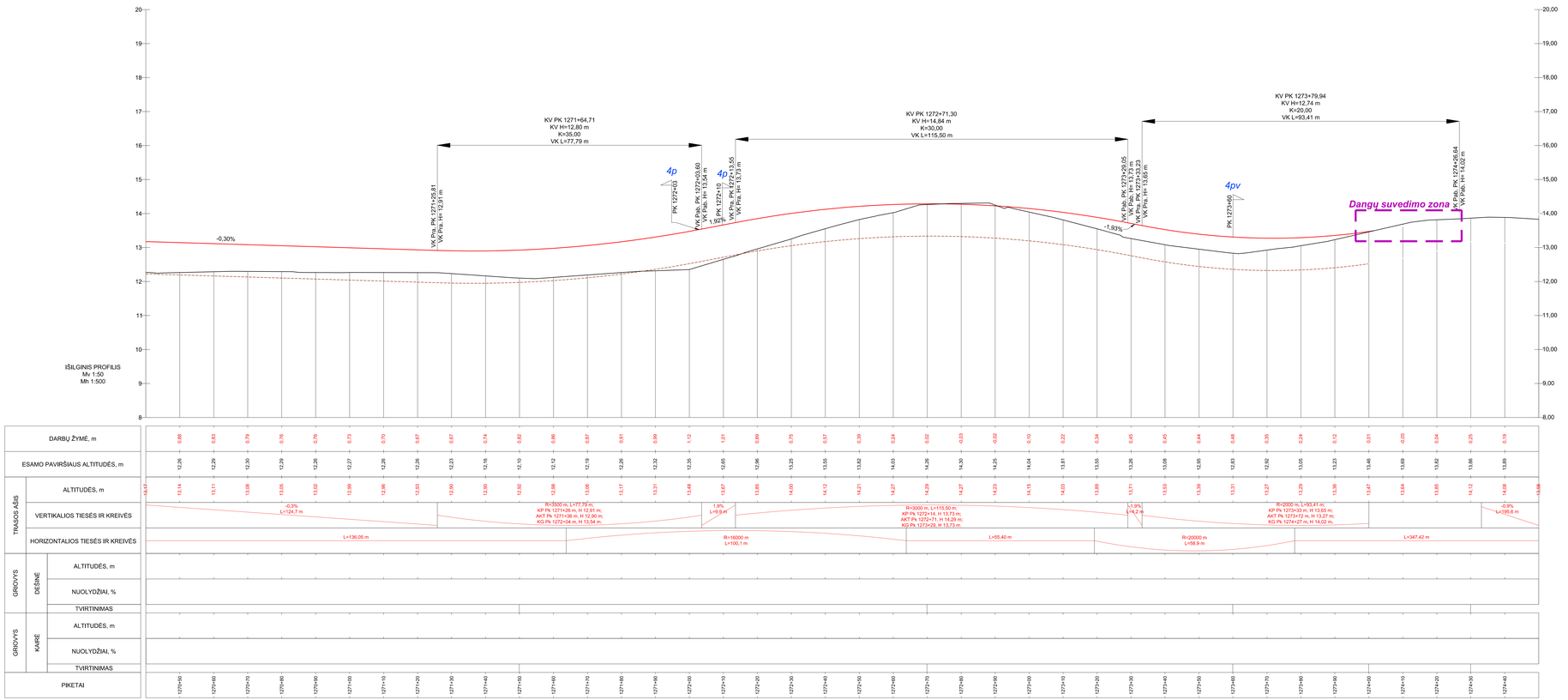

Dokumento žymuo	Lapas	Lapų	Laida
P24-002-141-RTDP-PP.B-04	3	3	0

Tipinis skersinio profilio tipas Nr. 1

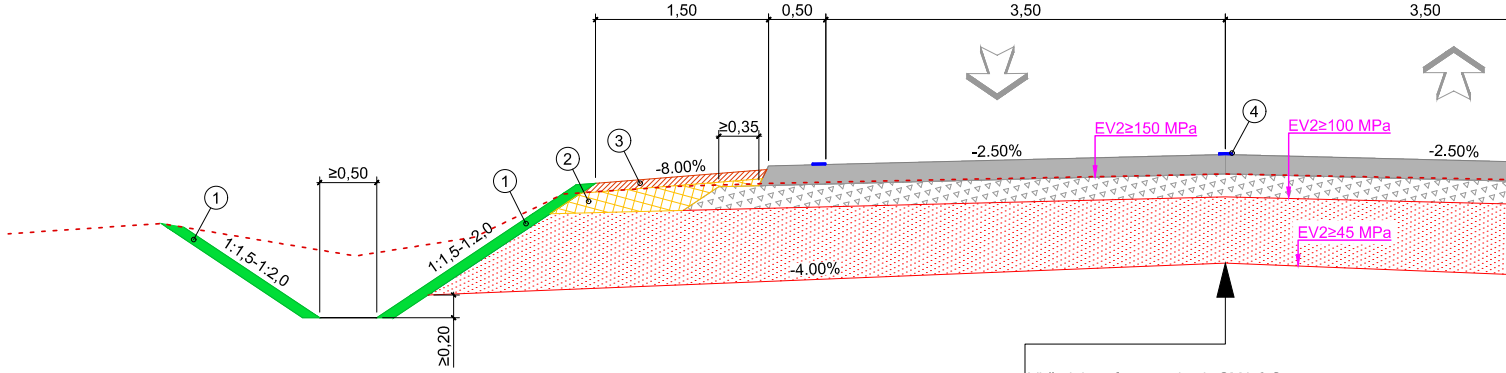
1,50
0,50
3,50
3,50
≥0,35
≥0,50
①
②
③
④
-8.00%
-2.50%
-2.50%
EV2≥150 MPa
EV2≥100 MPa
EV2≥45 MPa
-4.00%
1:1,5-1:2,0
1:1,5-1:2,0
≥0,20

0,03	Viršutinis asfalto sluoksnis SMA 8 S;
0,04	Apatinis asfalto sluoksnis AC 16 AS;
0,10	Asfalto pagrindo sluoksnis AC 22 PS;
0,20[1]	Skaldos pagrindo sluoksnis iš nesurištų mineralinių medžiagų mišinio 0/45;
≥0,58[2]	Apsauginis šalčiui atsparus sluoksnis;

Tipinis skersinio profilio tipas Nr. 2
(taikomas tiltų prieigose)

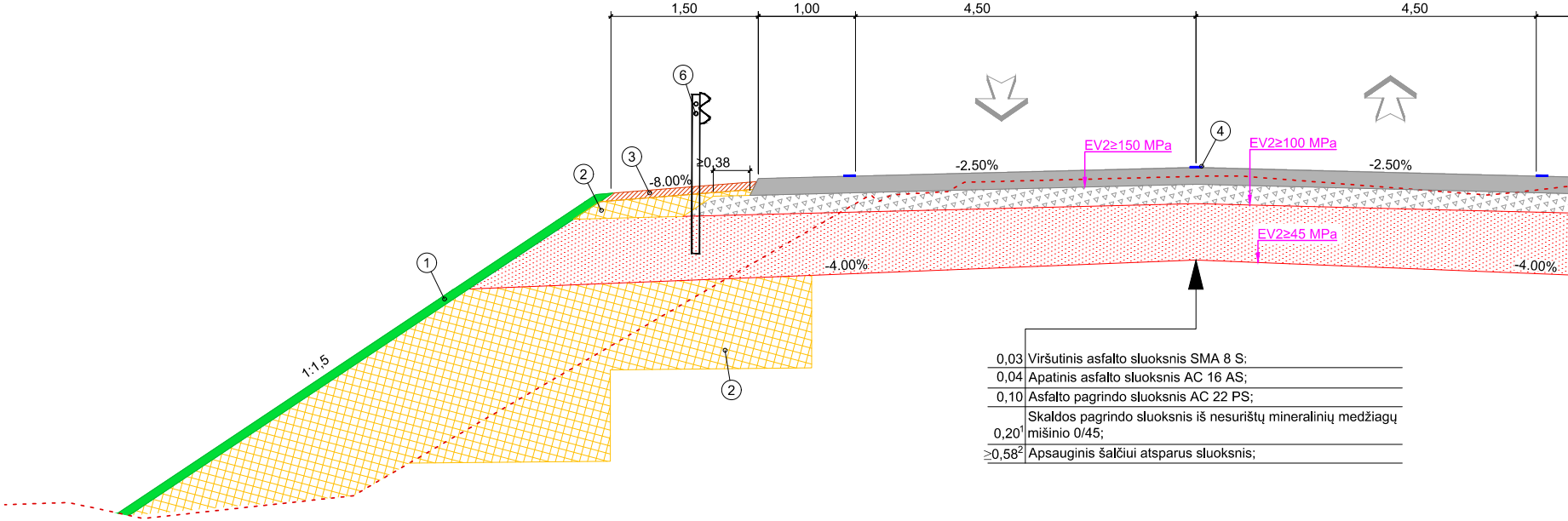
1,50
1,00
4,50
4,50
⑥
③
②
④
①
②
≥0,38
-8.00%
-2.50%
-2.50%
EV2≥150 MPa
EV2≥100 MPa
EV2≥45 MPa
-4.00%
-4.00%
1:1,5

0,03	Viršutinis asfalto sluoksnis SMA 8 S;
0,04	Apatinis asfalto sluoksnis AC 16 AS;
0,10	Asfalto pagrindo sluoksnis AC 22 PS;
0,20[1]	Skaldos pagrindo sluoksnis iš nesurištų mineralinių medžiagų mišinio 0/45;
≥0,58[2]	Apsauginis šalčiui atsparus sluoksnis;

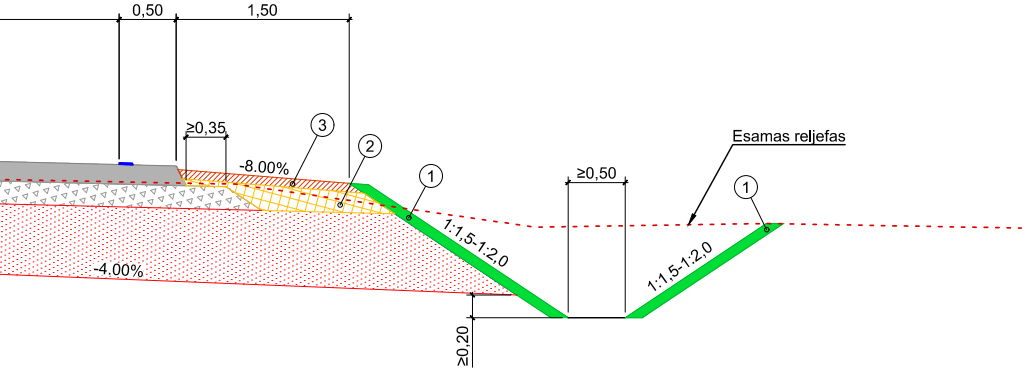
0,50
1,50
≥0,35
③
②
①
-8.00%
Esamas reljefas
≥0,50
①
1:1,5-1:2,0
1:1,5-1:2,0
-4.00%
≥0,20

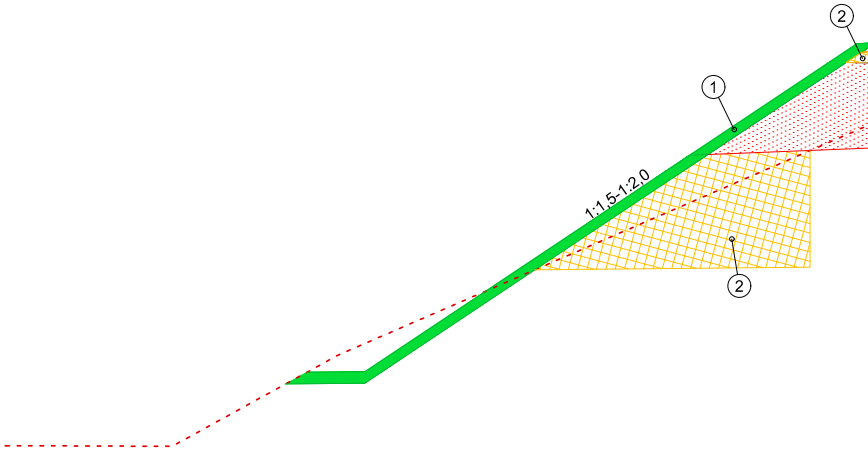

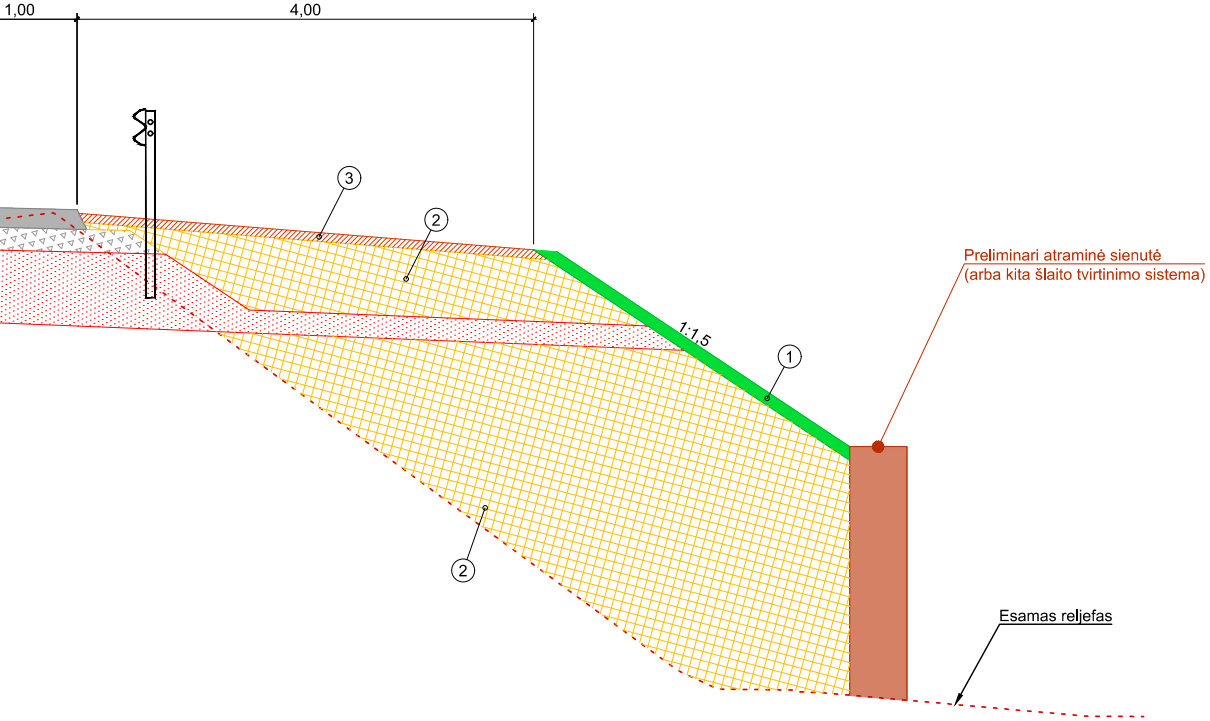
1,00
4,00
③
②
1:1,5
①
Preliminari atraminė sienutė
(arba kita šlaito tvirtinimo sistema)
②
Esamas reljefas

Detalė Nr. 1
Signalinių stulpelių įrengimo detalė

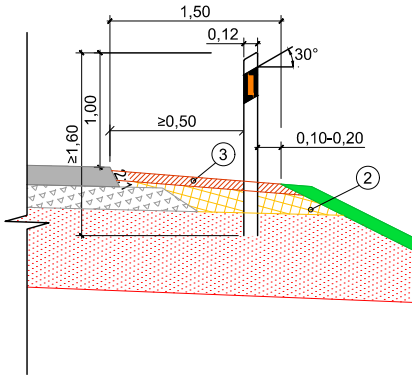
1,50
0,12
30°
1,00
≥1,60
≥0,50
0,10-0,20
2:1
③
②

Tipinis skersinio profilio tipas Nr. 3
(taikomas viražuose)

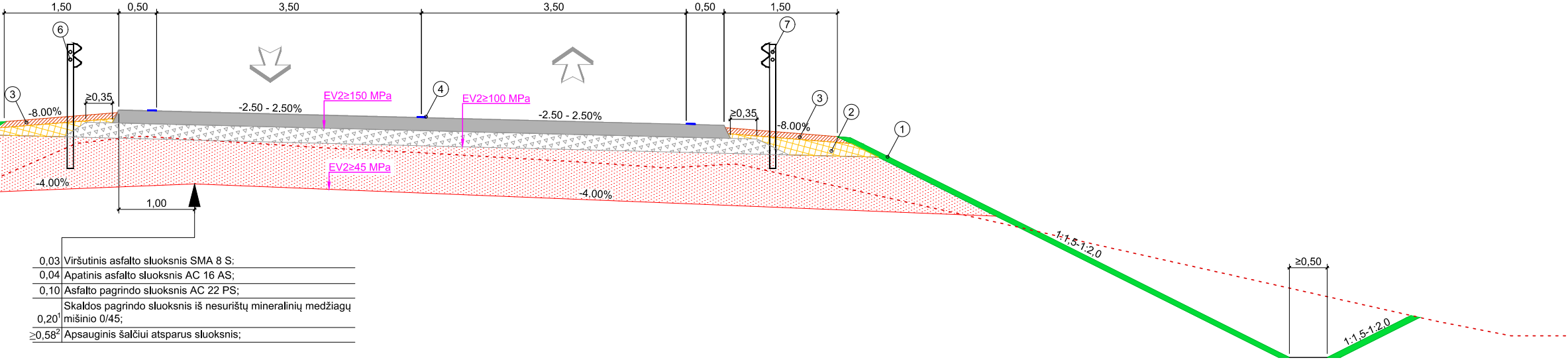
1,50
0,50
3,50
3,50
0,50
1,50
6
7
3
≥0,35
-8.00%
-2.50 - 2.50%
EV2≥150 MPa
4
EV2≥100 MPa
-2.50 - 2.50%
≥0,35
-8.00%
3
2
1
EV2≥45 MPa
-4.00%
-4.00%
1,00
1:1,5-1:2,0
≥0,50
1:1,5-1:2,0

0,03	Viršutinis asfalto sluoksnis SMA 8 S;
0,04	Apatinis asfalto sluoksnis AC 16 AS;
0,10	Asfalto pagrindo sluoksnis AC 22 PS;
$0{,}20^{1}$	Skaldos pagrindo sluoksnis iš nesurištų mineralinių medžiagų mišinio 0/45;
$\geq 0{,}58^{2}$	Apsauginis šalčiui atsparus sluoksnis;

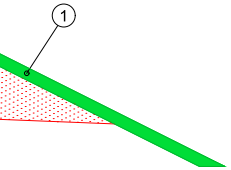

Detalė Nr. 2
Apsauginių kelio atitvarų įrengimo detalė

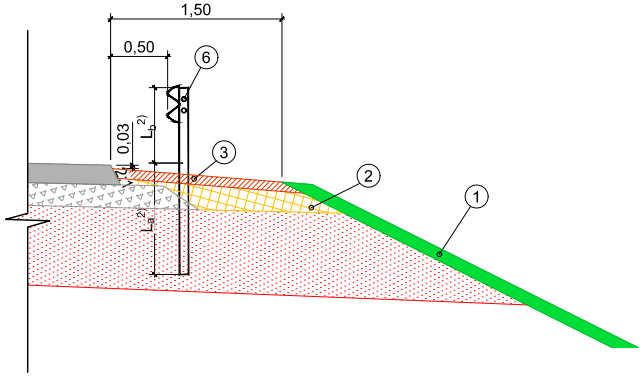
1,50
0,50
6
0,03
$L_b^{2)}$
3
2
1
$L_a^{2)}$

Detalė Nr. 3
Atitvarų PGK įrengimo kelyje principinė schema

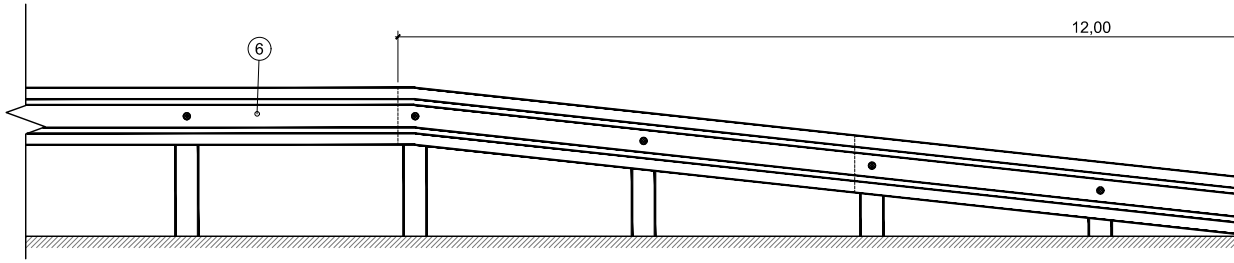

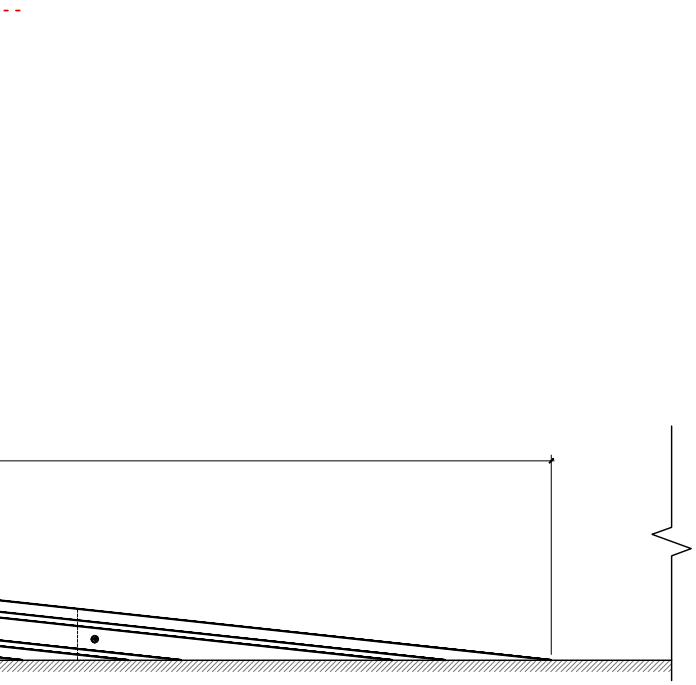

SUTARTINIAI ŽYMĖJIMAI:

① - Dirvožemio sluoksnis (įrengiamas apželdinant veja), h=0,10 m;
② - Užpilamas gruntas ŽB, ŽG, ŽP, ŽM, SB, SG, SP, SD, SM;
③ - Viršutinis kelkraščio sluoksnis, įrengiamas iš skaldažolės;
④ - Horizontalusis ženklinimas;
⑤ - Bituminė sandarinimo juosta;
⑥ - Apsauginis kelio atitvaras^3;

⇧ - Transporto priemonių važiavimo kryptis eismo juotoje.

PASTABOS:

1) Parinkus konstrukciją su šalčiui nejautrių medžiagų sluoksniu, skaldos pagrindo sluoksnis padidinamas 10 cm;
2) Gali būti parinktas šalčiui nejautrių medžiagų sluoksnis, tokiu atveju sluoksnio storis sumažėja 10 cm;
3) Vizualinis gaminio vaizdas gali kisti pagal gamintojo pateiktą techninę specifikaciją;

0	2024-04	Statybą leidžiančiam dokumentui, konkursui ir statybai
LAIDA	IŠLEIDIMO DATA	LAIDOS STATUSAS. KEITIMO PRIEŽASTIS (JEI TAIKOMA)

Statinio projekto pavadinimas

Valstybinės reikšmės krašto kelio Nr. 141 Kaunas-Jurbarkas-Šilutė-Klaipėda ruožo nuo 126,273 iki 127,377 km rekonstravimo projektas

Dokumento pavadinimas	Laida
Tipiniai skersiniai profiliai M1:50	0

	Statytojas ir (arba) užsakovas	Dokumento žymuo	Lapas	Lapų
LT	AB „Via Lietuva“	P24-002-141-RTDP-PP.B-05	1	1

Tilto per Jūrą 126,653 km esamos situacijos fasadas
M 1 : 200

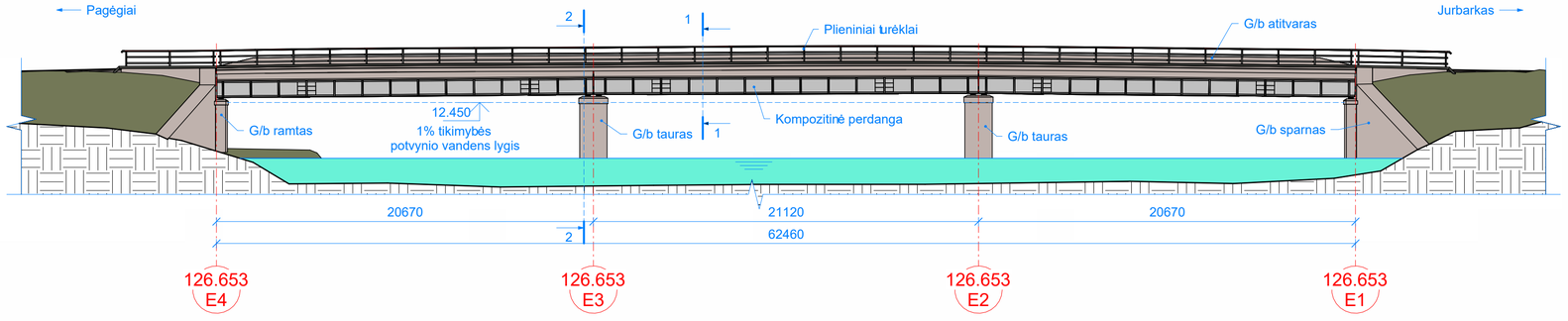

Tilto per Jūrą 126,653 km esamos situacijos erdvinis vaizdas

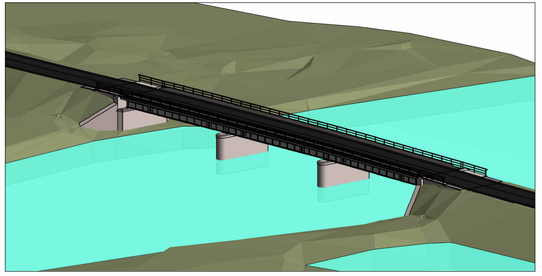

Tilto per Jūrą 126,653 km esamos situacijos planas
M 1 : 500



Tilto per Jūrą 126,653 km esamos situacijos skersinis pjūvis
M 1 : 50

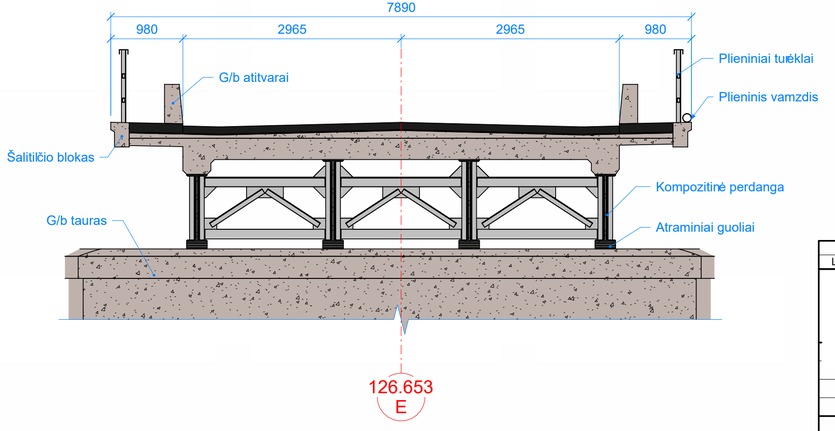

0	2024-04	Projektiniai pasi ūlymai	
LAIDA	DATA	LAIDOS STATUSAS, KEITIMO PRIEŽASTIS (JEI TAIKOMA)	
		Statinio projekto pavadinimas: Valstybinės reikšmės krašto kelio Nr. 141 Kaunas – Jurbarkas – Šilutė – Klaipėda ruožo nuo 126,273 iki 127,377 km rekonstravimo projektas	
		Dokumento pavadinimas: Tilto per Jūrą 126,653 km esama situacija	Laida: 0
LT	Statytojas ir (arba) užsakovas: AB „Via Lietuva"	Dokumento žymuo: P24-002-141-PP.B-06	Lapas: 1 / Lapų: 1

H=297.0mm, L=700.0mm

Tilto per Jūros prataką 126,842 km fasadas (variantas Nr. 3)
M 1 : 200

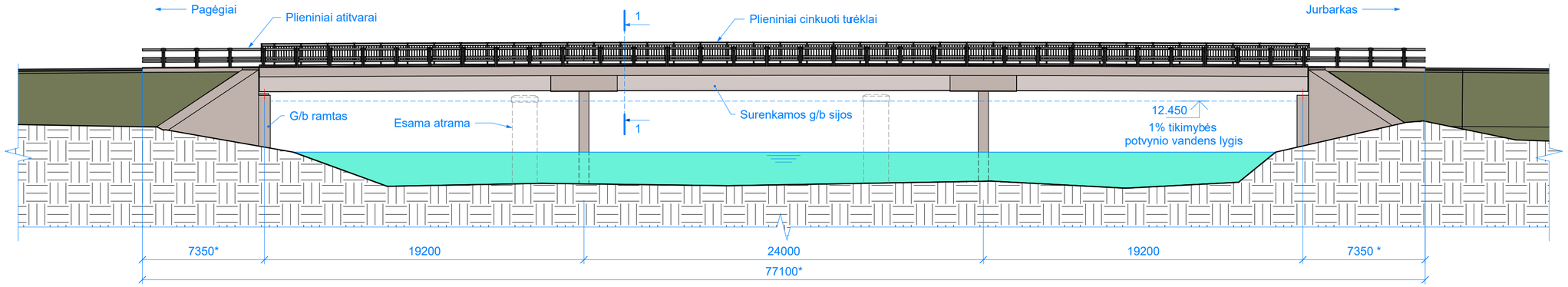

Tilto per Jūrą 126,653 km skersinis pjūvis 1-1 (variantas Nr. 3)
M 1 : 50

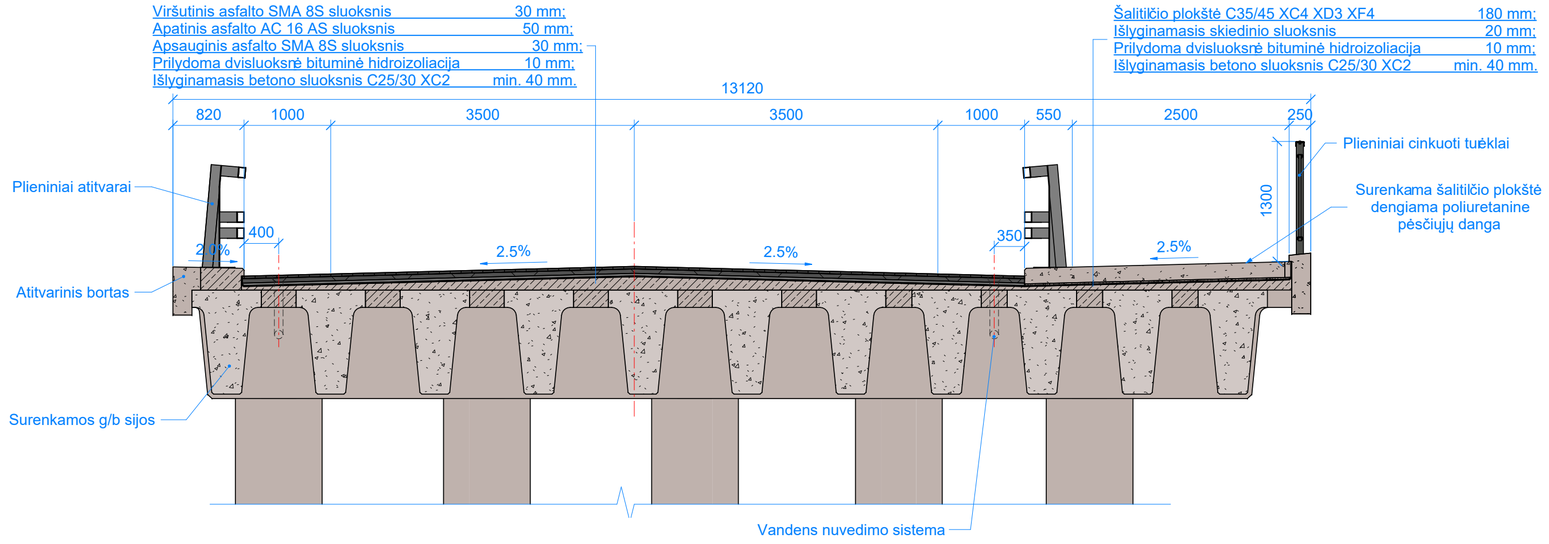

0	2024-04	Projektiniai pasiūlymai
LAIDA	DATA	LAIDOS STATUSAS, KEITIMO PRIEŽASTIS (JEI TAIKOMA)

Statinio projekto pavadinimas

Valstybinės reikšmės krašto kelio Nr. 141 Kaunas – Jurbarkas – Šilutė – Klaipėda ruožo nuo 126,273 iki 127,377 km rekonstravimo projektas

Dokumento pavadinimas

Tilto per Jūrą 126,653 km varianto Nr. 3 fasadas ir skersinis pjūvis

Laida: 0

LT

Statytojas ir (arba) užsakovas: AB „Via Lietuva“

Dokumento žymuo: P24-002-141-PP.B-11

Lapas: 1

Lapų: 1

H=297.0mm , L=594.0mm

Tilto per Jūrą 126,653 km erdvinis vaizdas (variantas Nr. 3)

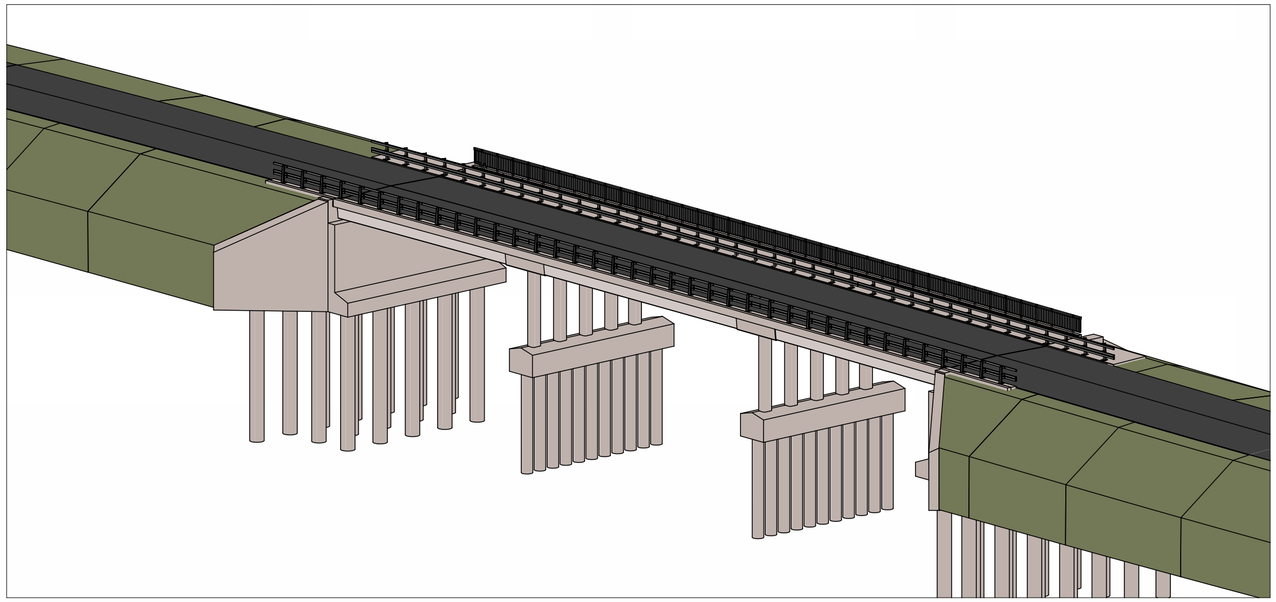

Tilto per Jūrą 126,653 km erdvinis vaizdas1 (variantas Nr. 3)

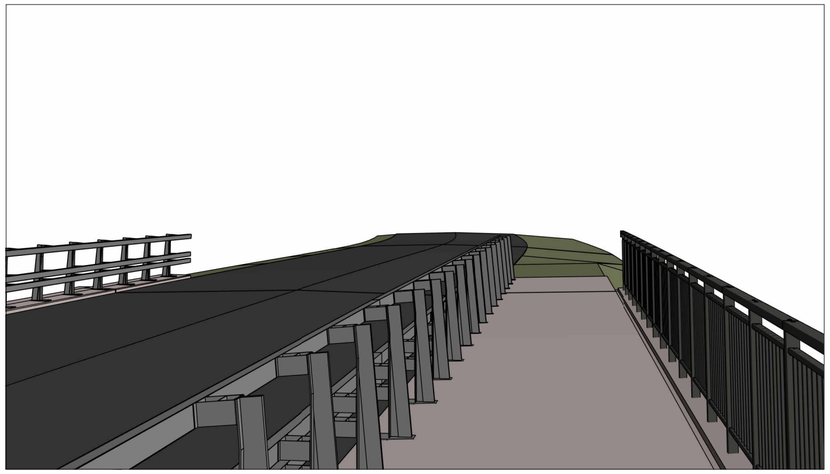

Tilto per Jūrą 126,653 km erdvinis vaizdas2 (variantas Nr. 3)



Tilto per Jūrą 126,653 km erdvinis vaizdas3 (variantas Nr. 3)

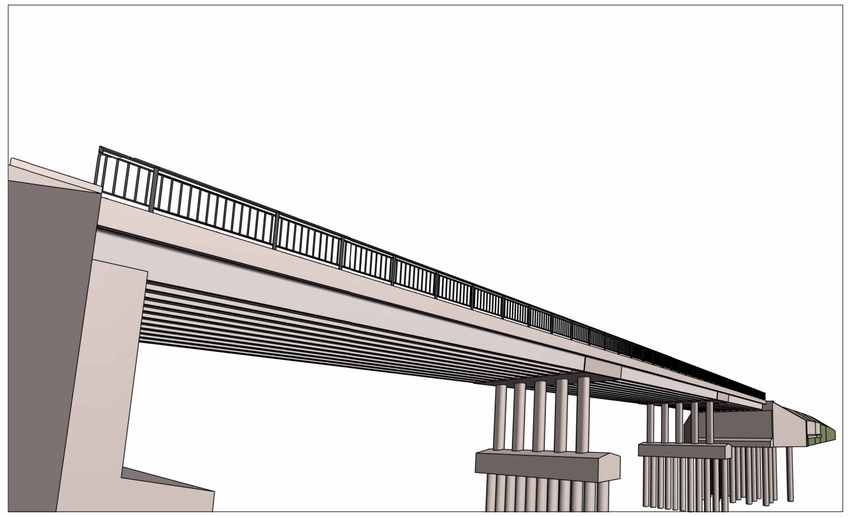

0	2024-04	Projektiniai pasiūlymai
LAIDA	DATA	LAIDOS STATUSAS, KEITIMO PRIEŽASTIS (JEI TAIKOMA)

Statinio projekto pavadinimas

Valstybinės reikšmės krašto kelio Nr. 141 Kaunas – Jurbarkas – Šilutė – Klaipėda ruožo nuo 126,273 iki 127,377 km rekonstravimo projektas

Dokumento pavadinimas

Tilto per Jūrą 126,653 km varianto Nr. 3 vizualizacija

Laida: 0

LT

Statytojas ir (arba) užsakovas: AB „Via Lietuva“

Dokumento žymuo: P24-002-141-PP.B-12

Lapas: 1

Lapų: 1

H=420.0mm, L=594.0mm

Tilto per Jūros prataką 126,842 km esamos situacijos fasdas
M 1 : 100

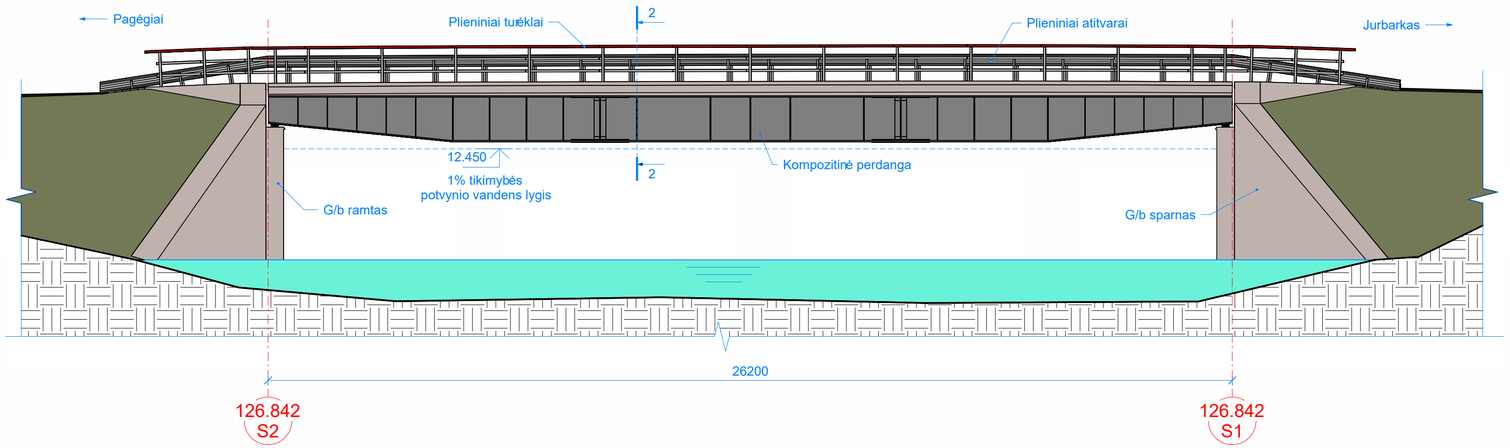

Tilto per Jūros prataką 126,842 km esamos situacijos skersinis pjūvis
M 1 : 50

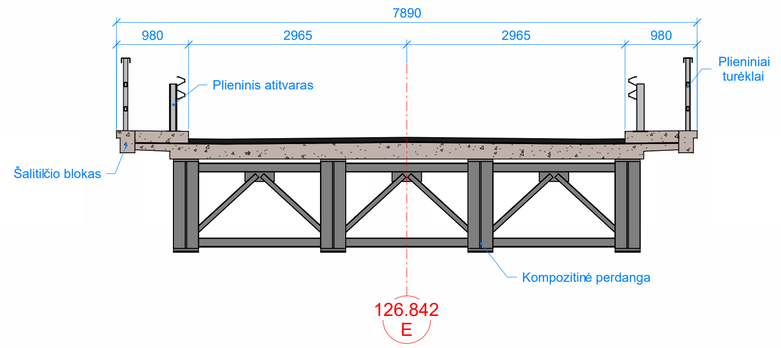

Tilto per Jūros prataką 126,842 km esamos situacijos planas
M 1 : 200

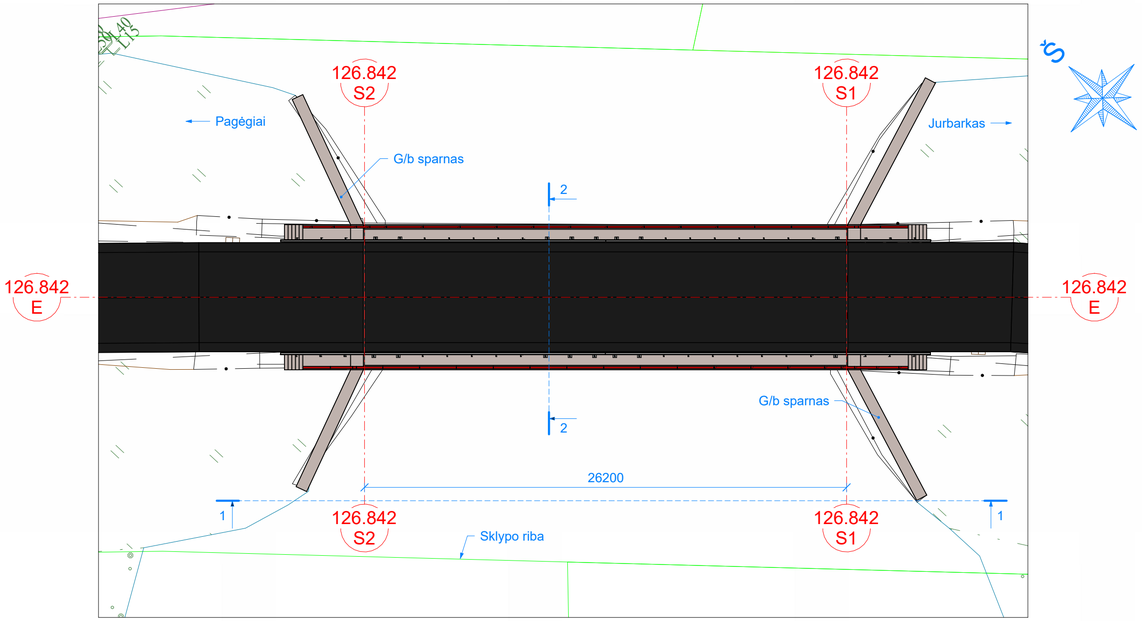

Tilto per Jūros prataką 126,842 km esamos situacijos erdvinis vaizdas



0	2024-04	Projektiniai pasiūlymai			
LAIDA	DATA	LAIDOS STATUSAS, KEITIMO PRIEŽASTIS (JEI TAIKOMA)			
		Statinio projekto pavadinimas: Valstybinės reikšmės krašto kelio Nr. 141 Kaunas – Jurbarkas – Šiluté – Klaipėda ruožo nuo 126,273 iki 127,377 km rekonstravimo projektas			
		Dokumento pavadinimas: Tilto per Jūros prataką 126,842 km esama situacija			Laida: 0
LT		Statytojas ir (arba) užsakovas: AB „Via Lietuva“	Dokumento žymuo: P24-002-141-PP.B-13	Lapas: 1	Lapų: 1

H=420.0mm , L=700.0mm

Tilto per Jūros prataką 126,842 km fasadas (variantas Nr. 1)
M 1 : 100

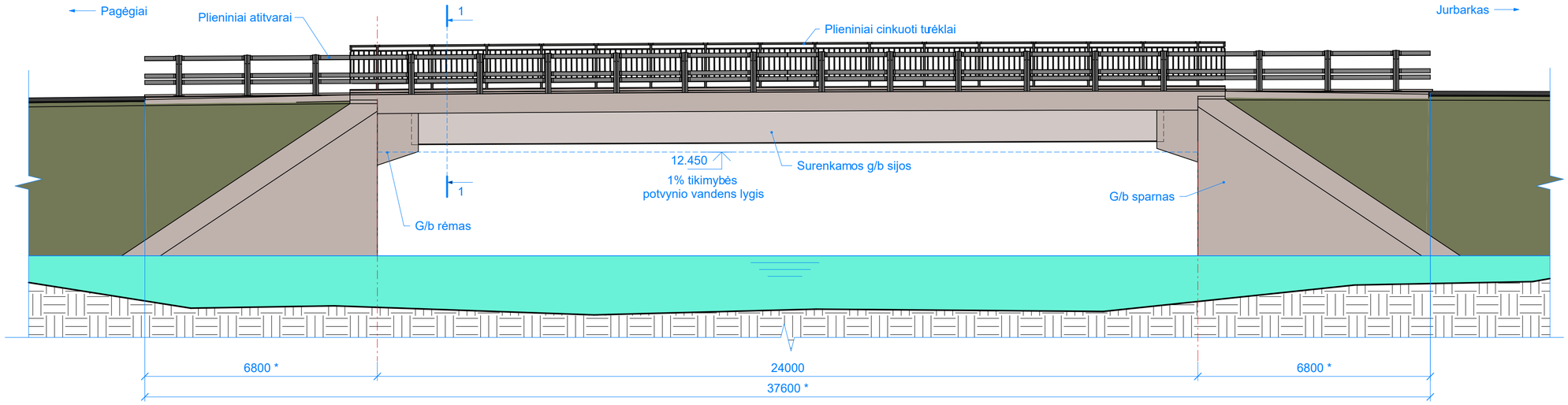

Tilto per Jūros prataką 126,842 km skersinis pjūvis (variantas Nr. 1)
M 1 : 50

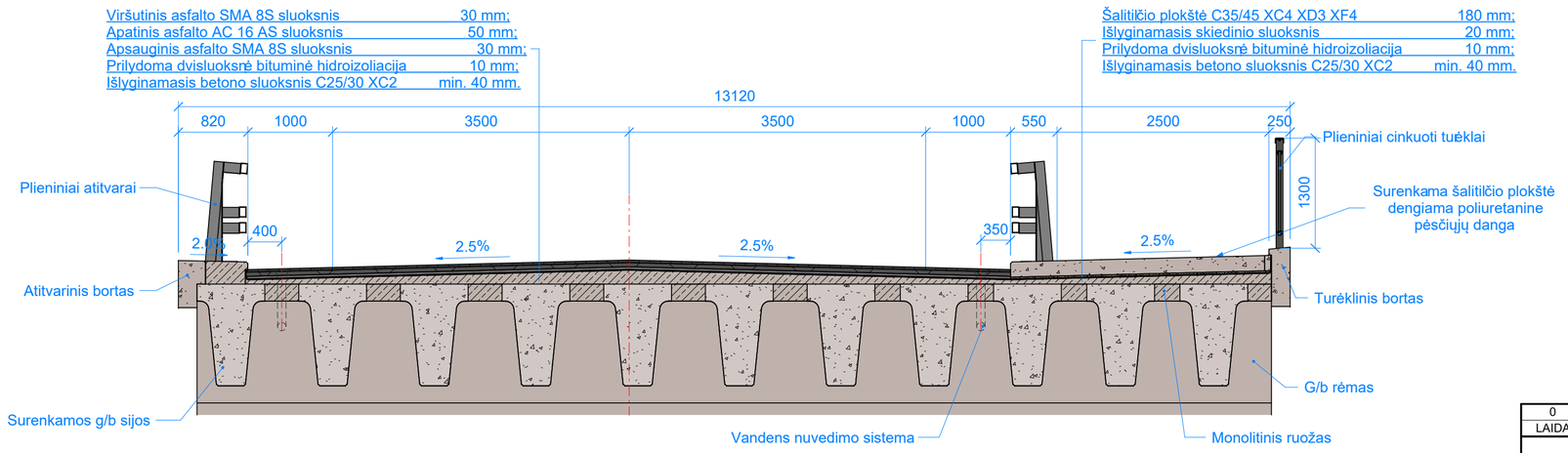

0	2024-04	Projektiniai pasiūlymai
LAIDA	DATA	LAIDOS STATUSAS, KEITIMO PRIEŽASTIS (JEI TAIKOMA)

Statinio projekto pavadinimas

Valstybinės reikšmės krašto kelio Nr. 141 Kaunas – Jurbarkas – Šilutė – Klaipėda ruožo nuo 126,273 iki 127,377 km rekonstravimo projektas

Dokumento pavadinimas

Tilto per Jūros prataką 126,842 km varianto Nr. 1 fasadas ir skersinis pjūvis

Laida: 0

Statytojas ir (arba) užsakovas: LT — AB „Via Lietuva“

Dokumento žymuo: P24-002-141-PP.B-14

Lapas: 1

Lapų: 1

H=420.0mm, L=594.0mm

Tilto per Jūros prataką 126,842 km erdvinis vaizdas (variantas Nr. 1)

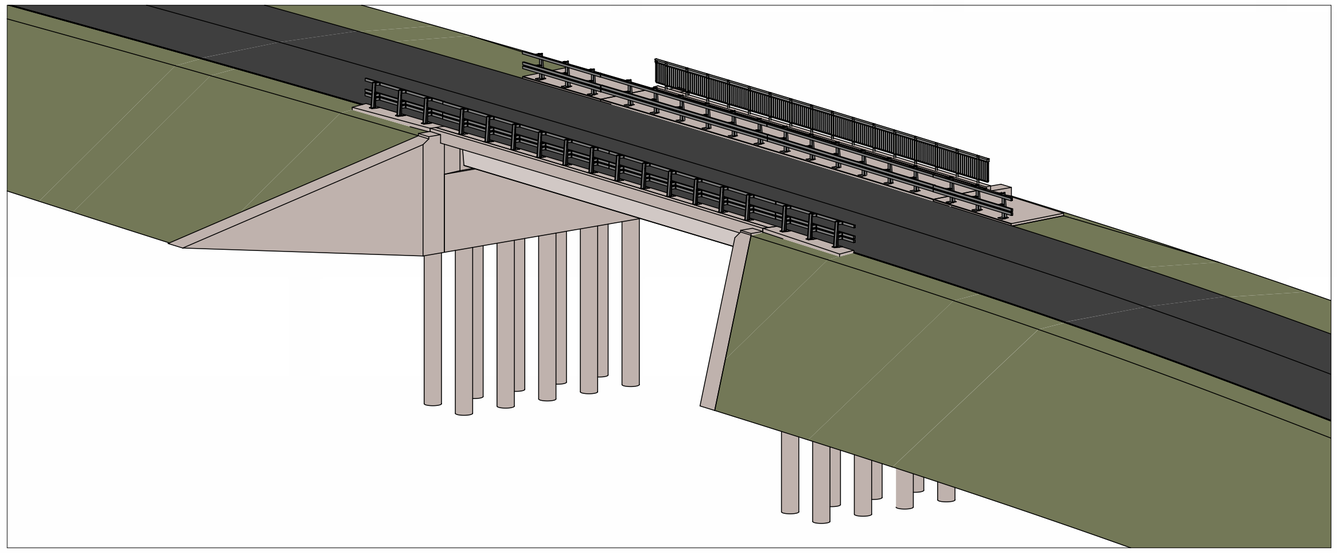

Tilto per Jūros prataką 126,842 km erdvinis vaizdas1 (variantas Nr. 1)

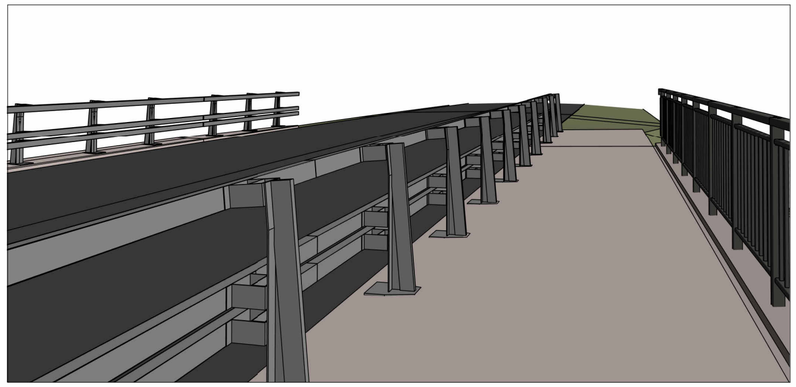

Tilto per Jūros prataką 126,842 km erdvinis vaizdas2 (variantas Nr. 1)

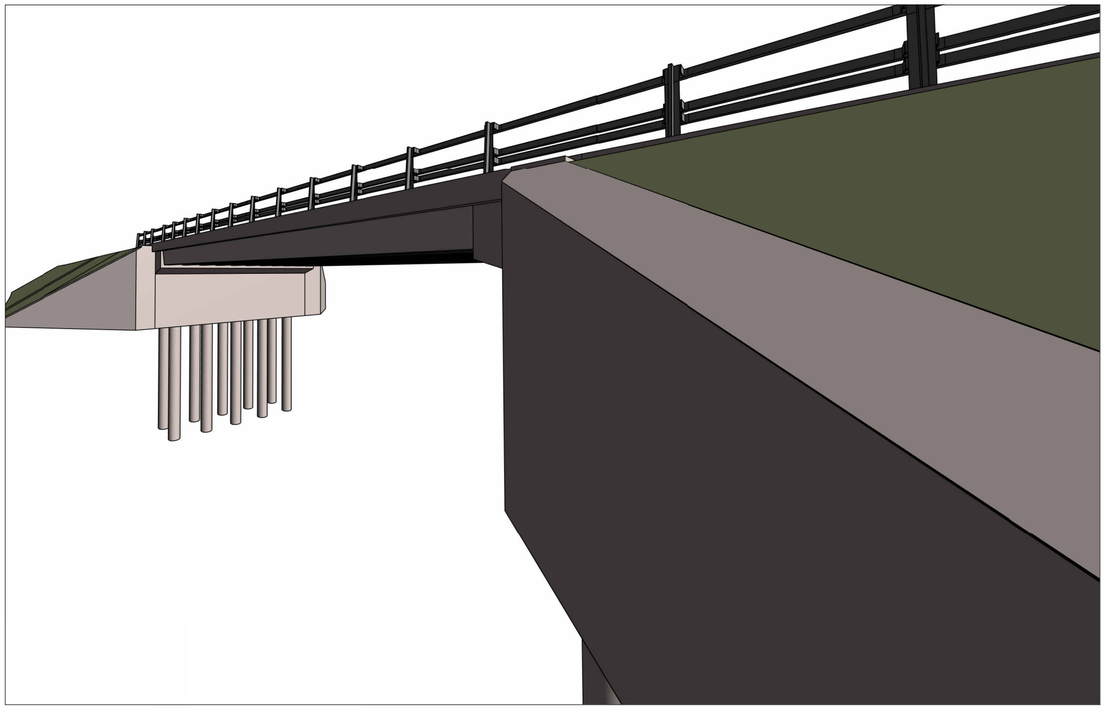

Tilto per Jūros prataką 126,842 km erdvinis vaizdas3 (variantas Nr. 1)

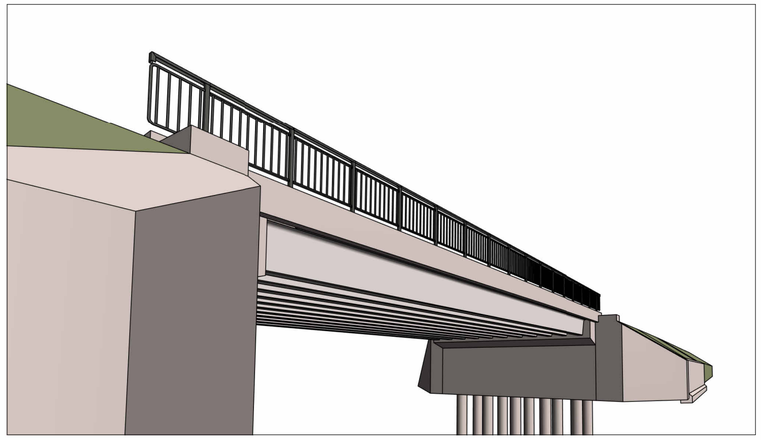

0	2024-04	Projektiniai pasiūlymai
LAIDA	DATA	LAIDOS STATUSAS, KEITIMO PRIEŽASTIS (JEI TAIKOMA)

Statinio projekto pavadinimas

Valstybinės reikšmės krašto kelio Nr. 141 Kaunas – Jurbarkas – Šilutė – Klaipėda ruožo nuo 126,273 iki 127,377 km rekonstravimo projektas

Dokumento pavadinimas	Laida
Tilto per Jūros prataką 126,842 km varianto Nr. 1 vizualizacija	0

Statytojas ir (arba) užsakovas	Dokumento žymuo	Lapas	Lapų
LT — AB „Via Lietuva“	P24-002-141-PP.B-15	1	1

H=420.0mm, L=594.0mm

Tilto per Jūros prataką 127,207 km esamos situacijos fasadas
M 1 : 100

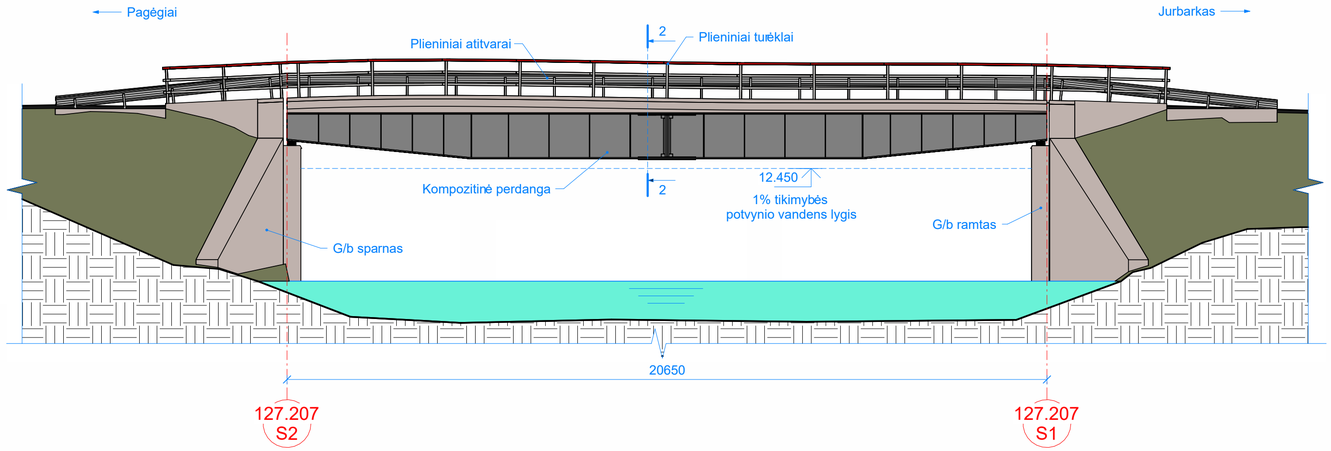

Tilto per Jūros prataką 127,207 km esamos situacijos skersinis pjūvis
M 1 : 50

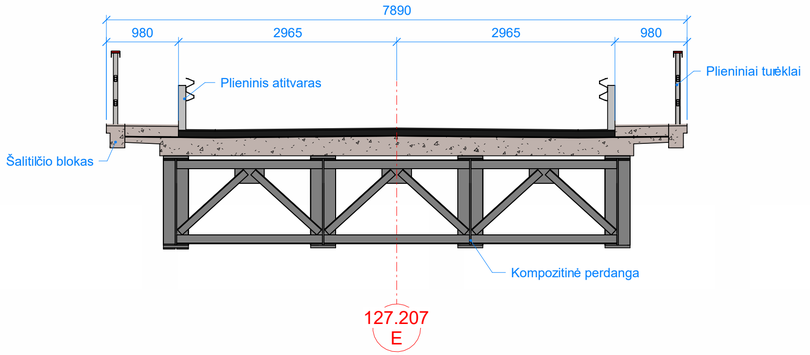

Tilto per Jūros prataką 127,207 km esamos situacijos planas
M 1 : 200

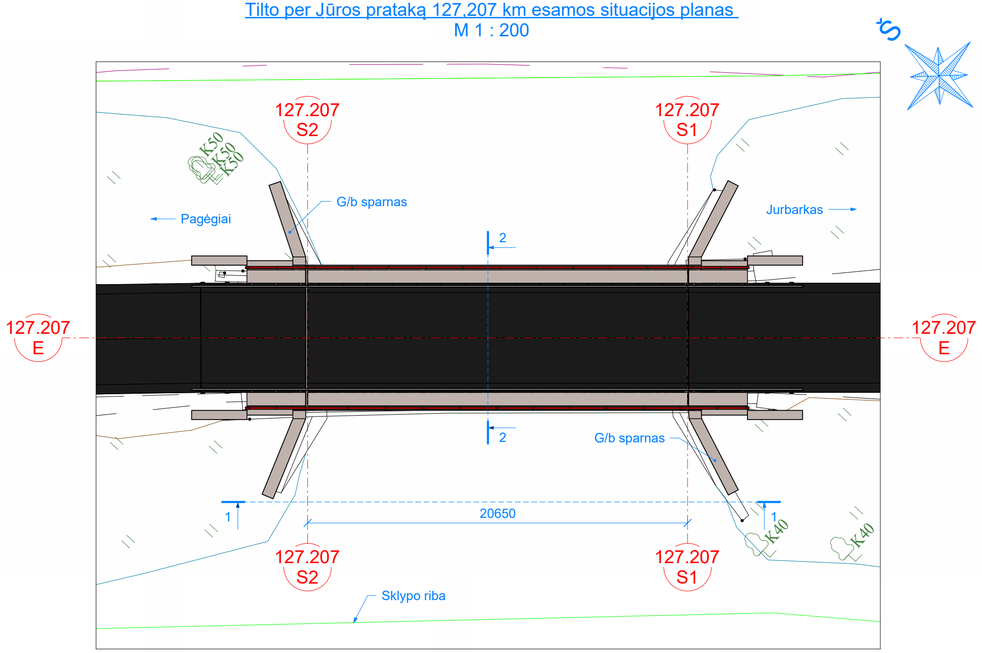

Tilto per Jūros prataką 127,207 km esamos situacijos erdvinis vaizdas

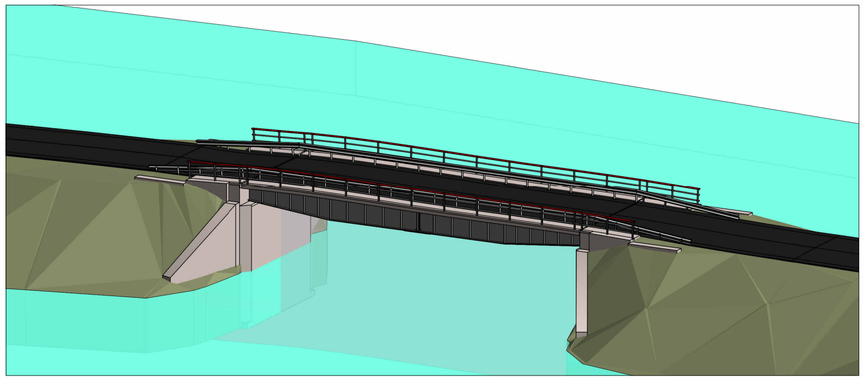

0	2024-04	Projektiniai pasiūlymai
LAIDA	DATA	LAIDOS STATUSAS, KEITIMO PRIEŽASTIS (JEI TAIKOMA)

Statinio projekto pavadinimas

Valstybinės reikšmės krašto kelio Nr. 141 Kaunas – Jurbarkas – Šilutė – Klaipėda ruožo nuo 126,273 iki 127,377 km rekonstravimo projektas

Dokumento pavadinimas	Laida
Tilto per Jūros prataką 127,207 km esama situacija	0

Statytojas ir (arba) užsakovas	Dokumento žymuo	Lapas	Lapų
LT AB „Via Lietuva"	P24-002-141-PP.B-18	1	1

H=420.0mm , L=700.0mm

Tilto per Jūros prataką 127,207 km fasadas (variantas Nr. 1)
M 1 : 100

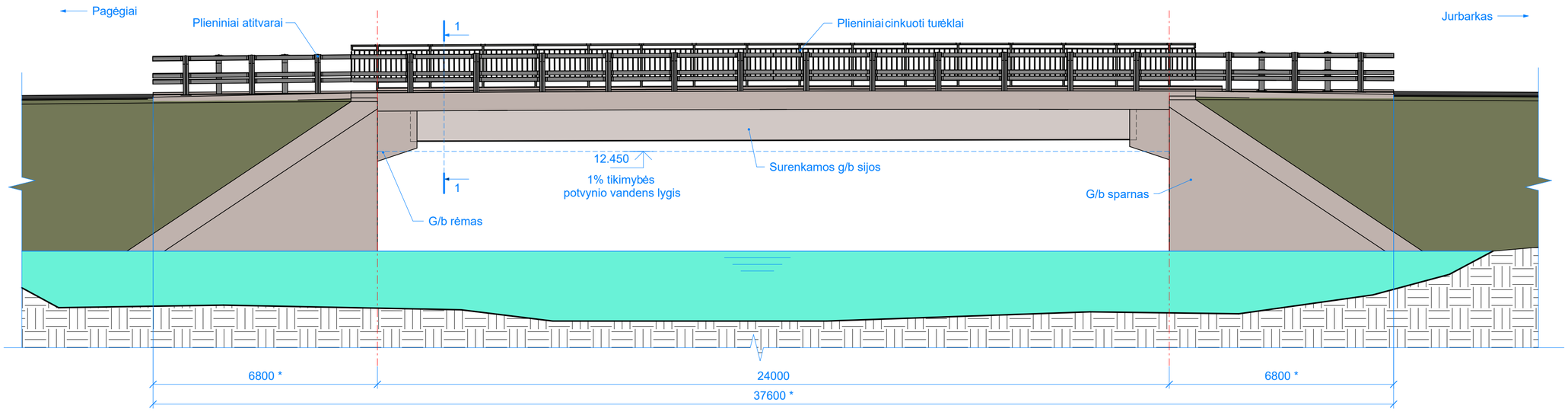

Tilto per Jūros prataką 127,207 km skersinis pjūvis (variantas Nr. 1)
M 1 : 50

Viršutinis asfalto SMA 8S sluoksnis 30 mm;
Apatinis asfalto AC 16 AS sluoksnis 50 mm;
Apsauginis asfalto SMA 8S sluoksnis 30 mm;
Prilydoma dvisluoksnė bituminė hidroizoliacija 10 mm;
Išlyginamasis betono sluoksnis C25/30 XC2 min. 40 mm.

Šalitilčio plokštė C35/45 XC4 XD3 XF4 180 mm;
Išlyginamasis skiedinio sluoksnis 20 mm;
Prilydoma dvisluoksnė bituminė hidroizoliacija 10 mm;
Išlyginamasis betono sluoksnis C25/30 XC2 min. 40 mm.

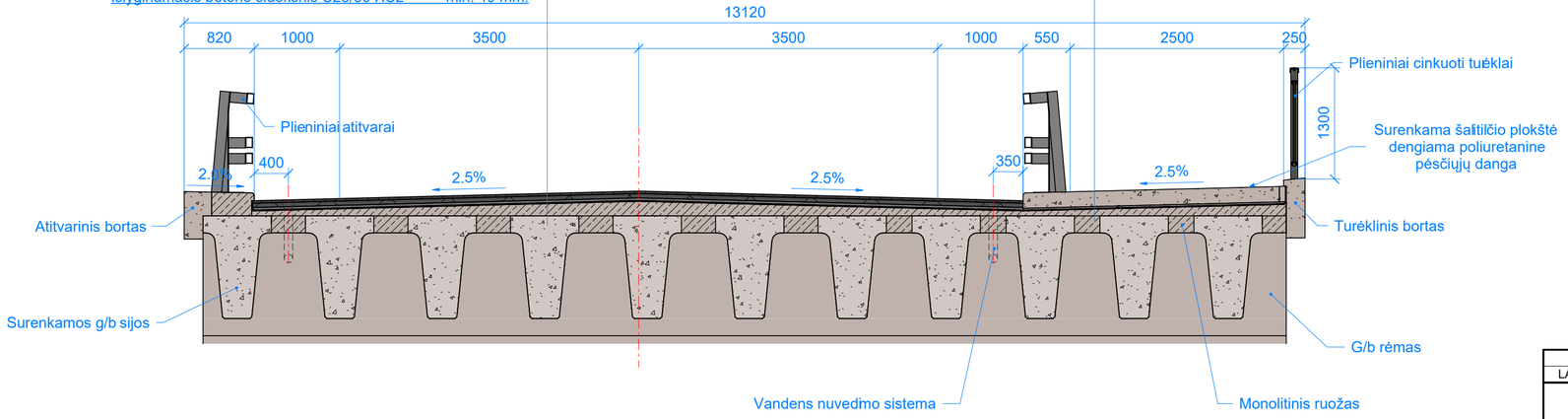

0	2024-04	Projektiniai pasiūlymai
LAIDA	DATA	LAIDOS STATUSAS, KEITIMO PRIEŽASTIS (JEI TAIKOMA)

Statinio projekto pavadinimas

Valstybinės reikšmės krašto kelio Nr. 141 Kaunas – Jurbarkas – Šilutė – Klaipėda ruožo nuo 126,273 iki 127,377 km rekonstravimo projektas

Dokumento pavadinimas	Laida
Tilto per Jūros prataką 127,207 km varianto Nr. 1 fasadas ir skersinis pjūvis	0

Statytojas ir (arba) užsakovas	Dokumento žymuo	Lapas	Lapų
LT — AB „Via Lietuva“	P24-002-141-PP.B-19	1	1

H=420.0mm, L=594.0mm

Tilto per Jūros prataką 127,207 km erdvinis vaizdas (variantas Nr. 1)

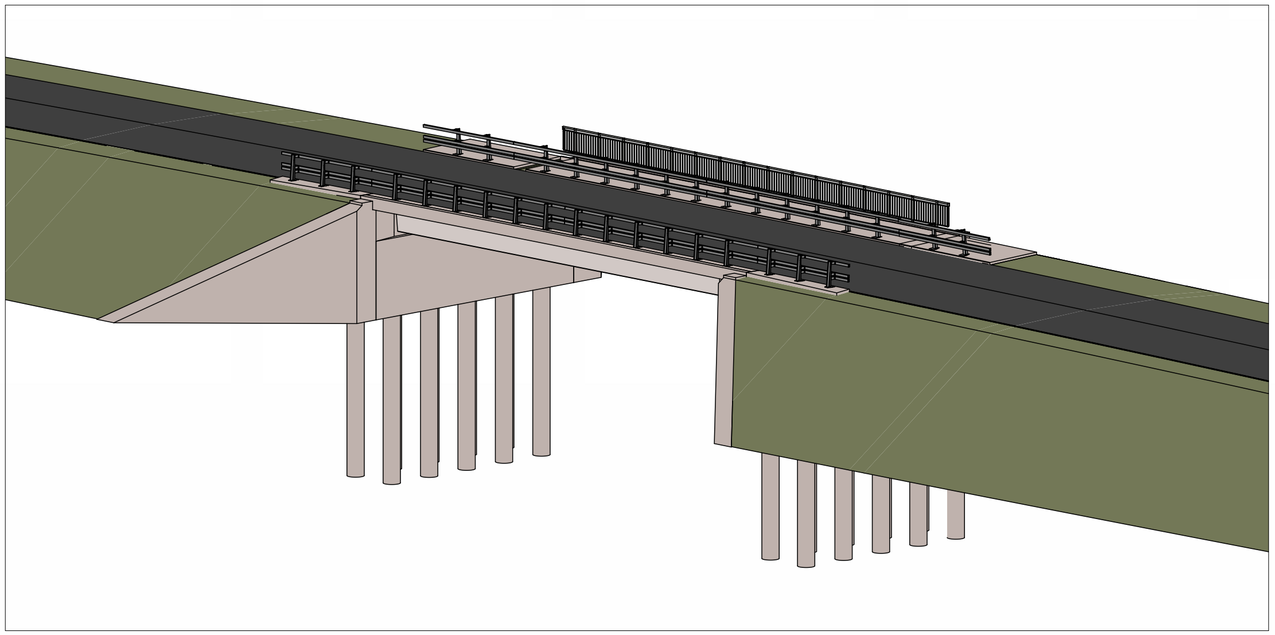

Tilto per Jūros prataką 127,207 km erdvinis vaizdas1 (variantas Nr. 1)

Tilto per Jūros prataką 127,207 km erdvinis vaizdas2 (variantas Nr. 1)

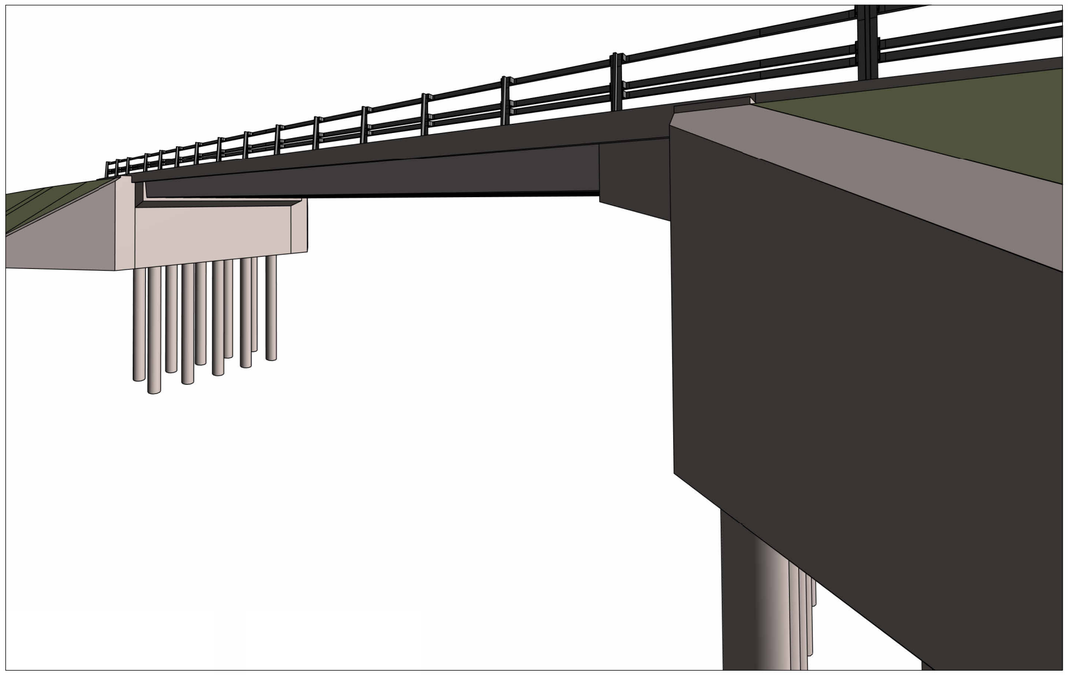

Tilto per Jūros prataką 127,207 km erdvinis vaizdas3 (variantas Nr. 1)

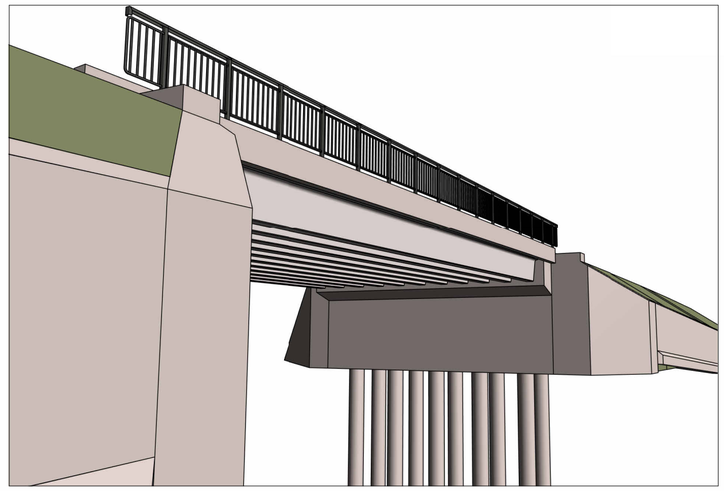

0	2024-04	Projektiniai pasiūlymai
LAIDA	DATA	LAIDOS STATUSAS, KEITIMO PRIEŽASTIS (JEI TAIKOMA)

Statinio projekto pavadinimas

Valstybinės reikšmės krašto kelio Nr. 141 Kaunas – Jurbarkas – Šilutė – Klaipėda ruožo nuo 126,273 iki 127,377 km rekonstravimo projektas

Dokumento pavadinimas

Tilto per Jūros prataką 127,207 km varianto Nr. 1 vizualizacija

Laida: 0

Statytojas ir (arba) užsakovas	Dokumento žymuo	Lapas	Lapų
LT	AB „Via Lietuva“	P24-002-141-PP.B-20	1	1

H=420.0mm, L=594.0mm

DETALŪS METADUOMENYS	
Dokumento sudarytojas (-ai)	Pagėgių savivaldybės administracija 188746659, Pagėgių sav. Pagėgių m. Vilniaus g. 9
Dokumento pavadinimas (antraštė)	Sprendimas dėl pateiktų projektinių pasiūlymų
Dokumento registracijos data ir numeris	2024-09-05 Nr. SPSP-74-240905-00019
Dokumento gavimo data ir dokumento gavimo registracijos numeris	–
Dokumento specifikacijos identifikavimo žymuo	ADOC-V1.0
Parašo paskirtis	Pasirašymas
Parašą sukūrusio asmens vardas, pavardė ir pareigos	
Sertifikatas išduotas	
Parašo sukūrimo data ir laikas	2024-09-05 14:48:54 +03:00
Parašo formatas	XAdES-T
Laiko žymoje nurodytas laikas	2024-09-05 14:48:59 +03:00
Informacija apie sertifikavimo paslaugų teikėją	EID-SK 2016, AS Sertifitseerimiskeskus EE
Sertifikato galiojimo laikas	2023-06-06 09:57:59 – 2028-06-04 23:59:59
Parašo paskirtis	Registravimas
Parašą sukūrusio asmens vardas, pavardė ir pareigos	
Sertifikatas išduotas	
Parašo sukūrimo data ir laikas	2024-09-05 14:49:27 +03:00
Parašo formatas	XAdES-T
Laiko žymoje nurodytas laikas	2024-09-05 14:49:32 +03:00
Informacija apie sertifikavimo paslaugų teikėją	EID-SK 2016, AS Sertifitseerimiskeskus EE
Sertifikato galiojimo laikas	2023-06-06 09:57:59 – 2028-06-04 23:59:59
Informacija apie būdus, naudotus metaduomenų vientisumui užtikrinti	–
Pagrindinio dokumento priedų skaičius	–
Pagrindinio dokumento pridedamų dokumentų skaičius	1
Pridedamo dokumento sudarytojas (-ai)	
Pridedamo dokumento pavadinimas (antraštė)	P24-002-141-PP
Pridedamo dokumento registracijos data ir numeris	–
Programinės įrangos, kuria naudojantis sudarytas elektroninis dokumentas, pavadinimas	Avilys SDP eDocs
Informacija apie elektroninio dokumento ir elektroninio (-ių) parašo (-ų) tikrinimą (tikrinimo data)	Atitinka specifikacijos keliamus reikalavimus. Visi dokumente esantys elektroniniai parašai galioja (2024-09-05 14:53:57)
Papildomi metaduomenys	Nuorašą suformavo 2024-09-05 14:53:57 Avilys SDP eDocs

VALSTYBĖS ĮMONĖ REGISTRŲ CENTRAS
Studentų g. 39, LT-08106 Vilnius, tel. +370 5 268 8262, el. p. info@registrucentras.lt
Duomenys kaupiami ir saugomi Juridinių asmenų registre, kodas 124110246

NEKILNOJAMOJO TURTO REGISTRO DUOMENŲ BAZĖS IŠRAŠAS

2024-11-11 09:03:36

1. Nekilnojamojo turto registre įregistruotas turtas:

Registro Nr.: **44/612859**
Registro tipas: **Statiniai**
Sudarymo data: **2006-07-14**
Teritorija: **Pagėgių sav., Pagėgių sav. teritorija**

2. Nekilnojamieji daiktai:

2.1. **Kelias - Valstybinės reikšmės krašto kelias Nr. 141 Kaunas-Jurbarkas-Šilutė-Klaipėda**
Unikalus daikto numeris: **4400-0902-4542**
Inžinerinio statinio grupė: **Susisiekimo komunikacijų statiniai**
Inžinerinio statinio pogrupis (paskirtis): **Kelių**
Žymėjimas plane: **1-438**
Statybos pradžios metai: **1900**
Statybos pabaigos metai: **1900**
Rekonstravimo pradžios metai: **2017**
Rekonstravimo pabaigos metai: **2017**
Papr. remonto pradžios metai: **2022**
Papr. remonto pabaigos metai: **2023**
Statinio kategorija: **Ypatingasis**
Baigtumo procentas: **100 %**
Ilgis: **21.849 km**
Danga: **Asfaltbetonis**
Kelio reikšmė: **Valstybinės**
Kelio kategorija: **III**
Eismo juostų skaičius: **Dvi**
Atkūrimo sąnaudos (statybos vertė): **27450000 Eur**
Atkuriamoji vertė: **10287000 Eur**
Atkūrimo sąnaudų (statybos vertės) ir atkuriamosios vertės nustatymo data: **2023-05-31**
Vidutinė rinkos vertė: **10287000 Eur**
Vidutinės rinkos vertės nustatymo būdas: **Atkuriamoji vertė**
Vidutinės rinkos vertės nustatymo data: **2023-05-31**
Kadastro duomenų nustatymo data: **2023-05-31**

2.2. **Kelias - Valstybinės reikšmės krašto kelias Nr.141 Kaunas- Jurbarkas-Šilutė-Klaipėda**
Aprašymas / pastabos: **Tikslinti tilto per Kamoną, esančio 154,561-154,625 km kelio atkarpoje, kadastro duomenys.**
Unikalus daikto numeris: **4400-0912-5413**
Inžinerinio statinio grupė: **Susisiekimo komunikacijų statiniai**
Inžinerinio statinio pogrupis (paskirtis): **Kelių**
Žymėjimas plane: **Nr.141**
Statybos pradžios metai: **1900**
Statybos pabaigos metai: **1900**
Rekonstravimo pradžios metai: **2021**
Rekonstravimo pabaigos metai: **2023**
Statinio kategorija: **Ypatingasis**
Baigtumo procentas: **100 %**
Ilgis: **10.137 km**
Danga: **Asfaltbetonis**
Kelio reikšmė: **Valstybinės**
Kelio kategorija: **III**
Eismo juostų skaičius: **Dvi**
Atkūrimo sąnaudos (statybos vertė): **12621000 Eur**
Atkuriamoji vertė: **4094000 Eur**
Atkūrimo sąnaudų (statybos vertės) ir atkuriamosios vertės nustatymo data: **2023-09-15**
Vidutinė rinkos vertė: **4094000 Eur**
Vidutinės rinkos vertės nustatymo būdas: **Atkuriamoji vertė**
Vidutinės rinkos vertės nustatymo data: **2023-09-15**
Kadastro duomenų nustatymo data: **2023-09-15**

2.3. **Kelias - Krašto kelias Kaunas-Jurbarkas-Šilutė-Klaipėda Nr.141(ruožas nuo 146,670 iki 146,954 km)**
Unikalus daikto numeris: **4400-0911-2003**
Inžinerinio statinio grupė: **Susisiekimo komunikacijų statiniai**
Inžinerinio statinio pogrupis (paskirtis): **Kelių**
Statybos pabaigos metai: **1900**
Baigtumo procentas: **100 %**
Ilgis: **284.00 m**
Atkūrimo sąnaudos (statybos vertė): **169370 Eur**
Fizinio nusidėvėjimo procentas: **70 %**
Atkuriamoji vertė: **50684 Eur**
Atkūrimo sąnaudų (statybos vertės) ir atkuriamosios vertės nustatymo data: **2009-07-14**
Vidutinė rinkos vertė: **50684 Eur**
Vidutinės rinkos vertės nustatymo būdas: **Atkuriamoji vertė**
Vidutinės rinkos vertės nustatymo data: **2009-07-14**
Kadastro duomenų nustatymo data: **2006-07-13**

2.4. **Kelias - Krašto kelias Kaunas-Jurbarkas-Šilutė-Klaipėda Nr.141(ruožas nuo 142,607 iki 146,670 km)**
Unikalus daikto numeris: **4400-0915-4027**
Inžinerinio statinio grupė: **Susisiekimo komunikacijų statiniai**
Inžinerinio statinio pogrupis (paskirtis): **Kelių**
Statybos pabaigos metai: **1900**

Baigtumo procentas: **100 %**
Ilgis: **4063.00 m**
Atkūrimo sąnaudos (statybos vertė): **2492093 Eur**
Fizinio nusidėvėjimo procentas: **70 %**
Atkuriamoji vertė: **747509 Eur**
Atkūrimo sąnaudų (statybos vertės) ir atkuriamosios vertės nustatymo data: **2009-07-14**
Vidutinė rinkos vertė: **747509 Eur**
Vidutinės rinkos vertės nustatymo būdas: **Atkuriamoji vertė**
Vidutinės rinkos vertės nustatymo data: **2009-07-14**
Kadastro duomenų nustatymo data: **2006-07-13**

2.5. **Kelias - Krašto kelias Kaunas- Jurbarkas-Šilutė-Klaipėda Nr.141(ruožas nuo 157,127 iki 160,280 km)**
Unikalus daikto numeris: **4400-0915-4081**
Inžinerinio statinio grupė: **Susisiekimo komunikacijų statiniai**
Inžinerinio statinio pogrupis (paskirtis): **Kelių**
Statybos pabaigos metai: **1900**
Baigtumo procentas: **100 %**
Ilgis: **3153.00 m**
Atkūrimo sąnaudos (statybos vertė): **1905410 Eur**
Fizinio nusidėvėjimo procentas: **70 %**
Atkuriamoji vertė: **571710 Eur**
Atkūrimo sąnaudų (statybos vertės) ir atkuriamosios vertės nustatymo data: **2009-07-14**
Vidutinė rinkos vertė: **571710 Eur**
Vidutinės rinkos vertės nustatymo būdas: **Atkuriamoji vertė**
Vidutinės rinkos vertės nustatymo data: **2009-07-14**
Kadastro duomenų nustatymo data: **2006-07-13**

3. Daikto priklausiniai iš kito registro: įrašų nėra

4. Nuosavybė:

4.1. **Nuosavybės teisė**
Savininkas: **LIETUVOS RESPUBLIKA, a.k. 111105555**
Daiktas: **kelias Nr. 4400-0912-5413, aprašytas p. 2.2.**
Įregistravimo pagrindas: **2005-05-12 Įsakymas Nr. V-98**
2006-01-17 Įsakymas Nr. V-15
2015-04-28 Statybos užbaigimo aktas Nr. SUA-70-150428-00029
2024-06-19 Statybos užbaigimo aktas Nr. ACCA-30-240619-00272
Įrašas galioja: **Nuo 2024-07-08**

4.2. **Nuosavybės teisė**
Savininkas: **LIETUVOS RESPUBLIKA, a.k. 111105555**
Daiktas: **kelias Nr. 4400-0902-4542, aprašytas p. 2.1.**
kelias Nr. 4400-0911-2003, aprašytas p. 2.3.
kelias Nr. 4400-0915-4027, aprašytas p. 2.4.
kelias Nr. 4400-0915-4081, aprašytas p. 2.5.
Įregistravimo pagrindas: **2005-05-12 Įsakymas Nr. V-98**
2006-01-17 Įsakymas Nr. V-15
Įrašas galioja: **Nuo 2006-11-22**

5. Valstybės ir savivaldybių žemės patikėjimo teisė: įrašų nėra

6. Kitos daiktinės teisės:

6.1. **Turto patikėjimo teisė**
Patikėtinis: **Akcinė bendrovė "Via Lietuva", a.k. 188710638**
Daiktas: **kelias Nr. 4400-0912-5413, aprašytas p. 2.2.**
Įregistravimo pagrindas: **2017-04-25 Perdavimo - priėmimo aktas Nr. 6-334**
2018-10-10 Statybos užbaigimo aktas Nr. ACCA-30-181010-00272
2019-05-15 Statybos užbaigimo aktas Nr. ACCA-30-190515-00105
2024-06-19 Statybos užbaigimo aktas Nr. ACCA-30-240619-00272
Įrašas galioja: **Nuo 2024-07-08**

6.2. **Turto patikėjimo teisė**
Patikėtinis: **Akcinė bendrovė "Via Lietuva", a.k. 188710638**
Daiktas: **kelias Nr. 4400-0902-4542, aprašytas p. 2.1.**
Įregistravimo pagrindas: **2017-04-25 Perdavimo - priėmimo aktas Nr. 6-334**
2018-10-10 Statybos užbaigimo aktas Nr. ACCA-30-181010-00272
2019-05-15 Statybos užbaigimo aktas Nr. ACCA-30-190515-00105
2024-02-01 Deklaracija apie statybos užbaigimą Nr. ARCCR-30-240201-00619
Įrašas galioja: **Nuo 2024-02-27**

6.3. **Turto patikėjimo teisė**
Patikėtinis: **Akcinė bendrovė "Via Lietuva", a.k. 188710638**
Daiktas: **kelias Nr. 4400-0911-2003, aprašytas p. 2.3.**
kelias Nr. 4400-0915-4027, aprašytas p. 2.4.
kelias Nr. 4400-0915-4081, aprašytas p. 2.5.
Įregistravimo pagrindas: **2017-04-25 Perdavimo - priėmimo aktas Nr. 6-334**
2018-10-10 Statybos užbaigimo aktas Nr. ACCA-30-181010-00272
2019-05-15 Statybos užbaigimo aktas Nr. ACCA-30-190515-00105
Įrašas galioja: **Nuo 2019-06-04**

7. Juridiniai faktai: įrašų nėra

8. Žymos: įrašų nėra

9. Teritorijos, kuriose taikomos SŽNS, įrašytos į NTK kadastro duomenų byloje įrašytų duomenų pagrindu: įrašų nėra

10. Daikto registravimas ir kadastro žymos:

10.1. **Kadastrinius matavimus atliko (kadastro žyma)**

Daiktas: **kelias Nr. 4400-0912-5413, aprašytas p. 2.2.**
Įregistravimo pagrindas: **2014-02-26 Kvalifikacijos pažymėjimas Nr. 2M-M-1970**
2023-09-15 Nekilnojamojo daikto kadastro duomenų byla
Įrašas galioja: **Nuo 2024-07-05**

10.2. **Rekonstrukcija (daikto registravimas)**
Daiktas: **kelias Nr. 4400-0912-5413, aprašytas p. 2.2.**
Įregistravimo pagrindas: **2023-09-15 Nekilnojamojo daikto kadastro duomenų byla**
2024-06-19 Statybos užbaigimo aktas Nr. ACCA-30-240619-00272
Įrašas galioja: **Nuo 2024-07-05**

10.3. **Kadastro duomenų tikslinimas (daikto registravimas)**
Daiktas: **kelias Nr. 4400-0902-4542, aprašytas p. 2.1.**
Įregistravimo pagrindas: **2023-05-31 Nekilnojamojo daikto kadastro duomenų byla**
2024-02-01 Deklaracija apie statybos užbaigimą Nr. ARCCR-30-240201-00619
Įrašas galioja: **Nuo 2024-02-23**

10.4. **Kadastrinius matavimus atliko (kadastro žyma)**

Daiktas: **kelias Nr. 4400-0902-4542, aprašytas p. 2.1.**
Įregistravimo pagrindas: **2008-05-20 Kvalifikacijos pažymėjimas Nr. 2M-M-188**
2023-05-31 Nekilnojamojo daikto kadastro duomenų byla
Įrašas galioja: **Nuo 2024-02-23**

10.5. **Išduotas statybą leidžiantis dokumentas (kadastro žyma)**
Daiktas: **kelias Nr. 4400-0915-4081, aprašytas p. 2.5.**
Įregistravimo pagrindas: **2022-06-08 Informacinės sistemos "Infostatyba" pranešimas Nr. LRS-74-220608-00002**
Aprašymas: **Rekonstravimas**
Įrašas galioja: **Nuo 2022-06-08**

10.6. **Kadastrinius matavimus atliko (kadastro žyma)**

Daiktas: **kelias Nr. 4400-0911-2003, aprašytas p. 2.3.**
kelias Nr. 4400-0915-4027, aprašytas p. 2.4.
kelias Nr. 4400-0915-4081, aprašytas p. 2.5.
Įregistravimo pagrindas: **2006-07-13 Nekilnojamojo daikto kadastro duomenų byla Nr. 9037**
Įrašas galioja: **Nuo 2008-07-28**

11. Duomenys apie įregistruotas teritorijas, kuriose taikomos specialiosios žemės naudojimo sąlygos: įrašų nėra

12. Registro pastabos ir nuorodos: įrašų nėra

13. Kita informacija: įrašų nėra

14. Informacija apie duomenų sandoriui tikslinimą: įrašų nėra

Dokumentą atspausdino

VALSTYBĖS ĮMONĖ REGISTRŲ CENTRAS
Lvivo g. 25-101, 09320 Vilnius, tel. +370 5 268 8262, el. p. info@registrucentras.lt
Duomenys kaupiami ir saugomi Juridinių asmenų registre, kodas 124110246

NEKILNOJAMOJO TURTO REGISTRO DUOMENŲ BAZĖS IŠRAŠAS

2024-03-28 08:32:44

1. Nekilnojamojo turto registre įregistruotas turtas:

Registro Nr.: **44/1106086**
Registro tipas: **Žemės sklypas**
Sudarymo data: **2008-06-03**
Pagėgių sav., Vilkyškių sen., Mociškių k.

2. Nekilnojamieji daiktai:

2.1. **Žemės sklypas**
Pagėgių sav., Vilkyškių sen., Mociškių k.
Aprašymas / pastabos: **Kelio Nr. 141 Kaunas - Jurbarkas - Šilutė - Klaipėda ruožas nuo 120,370 iki 126,721 km (Mociškių, Žukų, Stygliškių k.)**
Unikalus daikto numeris: **4400-1588-0300**
Žemės sklypo kadastro numeris ir kadastro vietovės pavadinimas: **8892/7001:5 Žukų k.v.**
Daikto pagrindinė naudojimo paskirtis: **Kita**
Žemės sklypo naudojimo būdas: **Susisiekimo ir inžinerinių tinklų koridorių teritorijos**
Žemės sklypo plotas: **17.8828 ha**
Kelių plotas: **17.8828 ha**
Žemės ūkio naudmenų našumo balas: **33.4**
Matavimų tipas: **Žemės sklypas suformuotas atliekant kadastrinius matavimus**
Vidutinė rinkos vertė: **30723 Eur**
Vidutinės rinkos vertės nustatymo data: **2008-06-03**
Kadastro duomenų nustatymo data: **2007-11-08**

3. Daikto priklausiniai iš kito registro: įrašų nėra

4. Nuosavybė:

4.1. **Nuosavybės teisė**
Savininkas: **LIETUVOS RESPUBLIKA, a.k. 111105555**
Daiktas: **žemės sklypas Nr. 4400-1588-0300, aprašytas p. 2.1.**
Įregistravimo pagrindas: **2006-01-17 Įsakymas Nr. V-15**
2008-05-29 Apskrities viršininko įsakymas Nr. V-1302
Įrašas galioja: **Nuo 2008-06-13**

5. Valstybės ir savivaldybių žemės patikėjimo teisė:

5.1. **Valstybinės žemės patikėjimo teisė**
Patikėtinis: **Akcinė bendrovė "Via Lietuva", a.k. 188710638**
Daiktas: **žemės sklypas Nr. 4400-1588-0300, aprašytas p. 2.1.**
Įregistravimo pagrindas: **2017-04-25 Perdavimo - priėmimo aktas Nr. 6-334**
Įrašas galioja: **Nuo 2017-05-18**

6. Kitos daiktinės teisės: įrašų nėra

7. Juridiniai faktai: įrašų nėra

8. Žymos:

8.1. **Teritorija, kurioje taikomos SŽNS, neįregistruota Nekilnojamojo turto registre: elektros tinklų apsaugos zonos (III skyrius, ketvirtasis skirsnis)**
Daiktas: **žemės sklypas Nr. 4400-1588-0300, aprašytas p. 2.1.**
Įregistravimo pagrindas: **2019-06-06 Lietuvos Respublikos specialiųjų žemės naudojimo sąlygų įstatymas Nr. XIII-2166**
2019-12-19 Lietuvos Respublikos žemės ūkio ministro įsakymas Nr. 3D-711
Plotas: **0.1705 ha**
Įrašas galioja: **Nuo 2023-01-01**

8.2. **Teritorija, kurioje taikomos SŽNS, neįregistruota Nekilnojamojo turto registre: kelių apsaugos zonos (III skyrius, antrasis skirsnis)**
Daiktas: **žemės sklypas Nr. 4400-1588-0300, aprašytas p. 2.1.**
Įregistravimo pagrindas: **2019-06-06 Lietuvos Respublikos specialiųjų žemės naudojimo sąlygų įstatymas Nr. XIII-2166**
2019-12-19 Lietuvos Respublikos žemės ūkio ministro įsakymas Nr. 3D-711
Plotas: **17.8828 ha**
Įrašas galioja: **Nuo 2023-01-01**

8.3. **Teritorija, kurioje taikomos SŽNS, neįregistruota Nekilnojamojo turto registre: elektroninių ryšių tinklų elektroninių ryšių infrastruktūros apsaugos zonos (III skyrius, vienuoliktasis skirsnis)**
Daiktas: **žemės sklypas Nr. 4400-1588-0300, aprašytas p. 2.1.**
Įregistravimo pagrindas: **2019-06-06 Lietuvos Respublikos specialiųjų žemės naudojimo sąlygų įstatymas Nr. XIII-2166**
2019-12-19 Lietuvos Respublikos žemės ūkio ministro įsakymas Nr. 3D-711
Plotas: **0.32 ha**
Įrašas galioja: **Nuo 2023-01-01**

9. Teritorijos, kuriose taikomos SŽNS, įrašytos į NTK kadastro duomenų byloje įrašytų duomenų pagrindu: įrašų nėra

10. Daikto registravimas ir kadastro žymos:

10.1. **Kadastrinius matavimus atliko (kadastro žyma)**
Uždaroji akcinė bendrovė korporacija "Matininkai", a.k. 121913439
Daiktas: **žemės sklypas Nr. 4400-1588-0300, aprašytas p. 2.1.**
Įregistravimo pagrindas: **2007-11-08 Žemės sklypo planas**
2007-11-08 Žemės sklypo kadastro duomenys
Įrašas galioja: **Nuo 2008-06-13**

11. Duomenys apie įregistruotas teritorijas, kuriose taikomos specialiosios žemės naudojimo sąlygos:

11.1. Teritorijos pavadinimas: **Elektroninių ryšių tinklų elektroninių ryšių infrastruktūros apsaugos zonos (III skyrius, vienuoliktasis skirsnis)**
Teritorijos unikalus numeris: **100396309**
Įregistravimo pagrindas: **Lietuvos Respublikos susisiekimo ministerija; 2023-04-26 Lietuvos Respublikos susisiekimo ministro įsakymas dėl elektroninių ryšių tinklų elektroninių ryšių infrastruktūros apsaugos zonos VšĮ 'Plačiajuostis internetas' tinklo plano Pagėgių savivaldybėje patvirtinimo Nr. 3-202**
Įregistravimo data: **2023-05-08**
Žemės sklypo plotas, patenkantis į Teritoriją: **10165 kv. m, nuo 2023-08-31**

11.2. Teritorijos pavadinimas: **Kelių apsaugos zonos (III skyrius, antrasis skirsnis)**
Teritorijos unikalus numeris: **100640421**
Įregistravimo pagrindas: **Lietuvos Respublikos susisiekimo ministerija; 2024-02-06 Valstybinės reikšmės kelių apsaugos zonų nustatymo planas Pagėgių savivaldybėje Nr. 3-46**
Įregistravimo data: **2024-02-23**
Žemės sklypo plotas, patenkantis į Teritoriją: **442 kv. m, nuo 2024-02-23**

11.3. Teritorijos pavadinimas: **Kelių apsaugos zonos (III skyrius, antrasis skirsnis)**
Teritorijos unikalus numeris: **100640413**
Įregistravimo pagrindas: **Lietuvos Respublikos susisiekimo ministerija; 2024-02-06 Valstybinės reikšmės kelių apsaugos zonų nustatymo planas Pagėgių savivaldybėje Nr. 3-46**
Įregistravimo data: **2024-02-23**
Žemės sklypo plotas, patenkantis į Teritoriją: **15769 kv. m, nuo 2024-02-23**

11.4. Teritorijos pavadinimas: **Kelių apsaugos zonos (III skyrius, antrasis skirsnis)**
Teritorijos unikalus numeris: **100640356**
Įregistravimo pagrindas: **Lietuvos Respublikos susisiekimo ministerija; 2024-02-06 Valstybinės reikšmės kelių apsaugos zonų nustatymo planas Pagėgių savivaldybėje Nr. 3-46**
Įregistravimo data: **2024-02-22**
Žemės sklypo plotas, patenkantis į Teritoriją: **40681 kv. m, nuo 2024-02-22**

11.5. Teritorijos pavadinimas: **Kelių apsaugos zonos (III skyrius, antrasis skirsnis)**
Teritorijos unikalus numeris: **100640272**
Įregistravimo pagrindas: **Lietuvos Respublikos susisiekimo ministerija; 2024-02-06 Valstybinės reikšmės kelių apsaugos zonų nustatymo planas Pagėgių savivaldybėje Nr. 3-46**
Įregistravimo data: **2024-02-21**
Žemės sklypo plotas, patenkantis į Teritoriją: **422 kv. m, nuo 2024-02-21**

11.6. Teritorijos pavadinimas: **Kelių apsaugos zonos (III skyrius, antrasis skirsnis)**
Teritorijos unikalus numeris: **100640266**
Įregistravimo pagrindas: **Lietuvos Respublikos susisiekimo ministerija; 2024-02-06 Valstybinės reikšmės kelių apsaugos zonų nustatymo planas Pagėgių savivaldybėje Nr. 3-46**
Įregistravimo data: **2024-02-21**
Žemės sklypo plotas, patenkantis į Teritoriją: **170 kv. m, nuo 2024-02-21**

11.7. Teritorijos pavadinimas: **Kelių apsaugos zonos (III skyrius, antrasis skirsnis)**
Teritorijos unikalus numeris: **100640176**
Įregistravimo pagrindas: **Lietuvos Respublikos susisiekimo ministerija; 2024-02-06 Valstybinės reikšmės kelių apsaugos zonų nustatymo planas Pagėgių savivaldybėje Nr. 3-46**
Įregistravimo data: **2024-02-20**
Žemės sklypo plotas, patenkantis į Teritoriją: **238 kv. m, nuo 2024-02-20**

11.8. Teritorijos pavadinimas: **Kelių apsaugos zonos (III skyrius, antrasis skirsnis)**
Teritorijos unikalus numeris: **100639703**
Įregistravimo pagrindas: **Lietuvos Respublikos susisiekimo ministerija; 2024-02-06 Valstybinės reikšmės kelių apsaugos zonų nustatymo planas Pagėgių savivaldybėje Nr. 3-46**
Įregistravimo data: **2024-02-14**
Žemės sklypo plotas, patenkantis į Teritoriją: **14838 kv. m, nuo 2024-02-14**

11.9. Teritorijos pavadinimas: **Kelių apsaugos zonos (III skyrius, antrasis skirsnis)**
Teritorijos unikalus numeris: **100638897**
Įregistravimo pagrindas: **Lietuvos Respublikos susisiekimo ministerija; 2024-02-06 Valstybinės reikšmės kelių apsaugos zonų nustatymo planas Pagėgių savivaldybėje Nr. 3-46**
Įregistravimo data: **2024-02-08**
Žemės sklypo plotas, patenkantis į Teritoriją: **40710 kv. m, nuo 2024-02-08**

11.10. Teritorijos pavadinimas: **Elektros tinklų apsaugos zonos (III skyrius, ketvirtasis skirsnis)**
Teritorijos unikalus numeris: **100359145**
Įregistravimo pagrindas: **AB "Energijos skirstymo operatorius"; 2022-08-10 Elektros tinklų planas Nr. E1E3200062**
Įregistravimo data: **2022-08-19**
Duomenų pakeitimo pagrindas: **AB "Energijos skirstymo operatorius"; 2023-08-24 0,4 kV OL L-100 iš VI-320 rekonstravimas (Klaipėdos reg., Tauragės raj.) Nr. E1E3200062**
Duomenų pakeitimo data: **2023-08-29**
Žemės sklypo plotas, patenkantis į Teritoriją: **203 kv. m, nuo 2023-08-31**

11.11. Teritorijos pavadinimas: **Elektros tinklų apsaugos zonos (III skyrius, ketvirtasis skirsnis)**
Teritorijos unikalus numeris: **100307609**
Įregistravimo pagrindas: **Lietuvos Respublikos energetikos ministerija; 2022-01-17 Įsakymas dėl Tauragės elektros tinklų teritorijų plano patvirtinimo Nr. 1-26**
Įregistravimo data: **2022-02-18**
Žemės sklypo plotas, patenkantis į Teritoriją: **624 kv. m, nuo 2023-08-31**

11.12. Teritorijos pavadinimas: **Elektros tinklų apsaugos zonos (III skyrius, ketvirtasis skirsnis)**
Teritorijos unikalus numeris: **100284228**
Įregistravimo pagrindas: **Lietuvos Respublikos energetikos ministerija; 2022-01-17 Įsakymas dėl Tauragės elektros tinklų teritorijų plano patvirtinimo Nr. 1-26**
Įregistravimo data: **2022-02-15**
Žemės sklypo plotas, patenkantis į Teritoriją: **220 kv. m, nuo 2023-08-31**

11.13. Teritorijos pavadinimas: **Elektros tinklų apsaugos zonos (III skyrius, ketvirtasis skirsnis)**
Teritorijos unikalus numeris: **100255793**

Įregistravimo pagrindas: **Lietuvos Respublikos energetikos ministerija; 2022-01-17 Įsakymas dėl Tauragės elektros tinklų teritorijų plano patvirtinimo Nr. 1-26**
Įregistravimo data: **2022-02-09**
Žemės sklypo plotas, patenkantis į Teritoriją: **75 kv. m, nuo 2023-08-31**

11.14. Teritorijos pavadinimas: **Elektros tinklų apsaugos zonos (III skyrius, ketvirtasis skirsnis)**
Teritorijos unikalus numeris: **100242052**
Įregistravimo pagrindas: **Lietuvos Respublikos energetikos ministerija; 2022-01-17 Įsakymas dėl Tauragės elektros tinklų teritorijų plano patvirtinimo Nr. 1-26**
Įregistravimo data: **2022-02-06**
Žemės sklypo plotas, patenkantis į Teritoriją: **1043 kv. m, nuo 2023-08-31**

11.15. Teritorijos pavadinimas: **Gamtiniai ir kompleksiniai draustiniai (V skyrius, aštuntasis skirsnis)**
Teritorijos unikalus numeris: **100631796**
Įregistravimo pagrindas: **Lietuvos Respublikos Vyriausybė; 2016-11-30 LRV 2016 m. lapkričio 30 d. nutarimas Nr. 1181 Nr. 1181**
Įregistravimo data: **2023-12-27**
Žemės sklypo plotas, patenkantis į Teritoriją: **393 kv. m, nuo 2023-12-27**

11.16. Teritorijos pavadinimas: **Zoologiniai draustiniai (V skyrius, keturioliktasis skirsnis)**
Teritorijos unikalus numeris: **100635241**
Įregistravimo pagrindas: **Lietuvos Respublikos Vyriausybė; 2016-11-30 LRV 2016-11-30 nutarimas Nr. 1181 Nr. 1181**
Įregistravimo data: **2023-12-27**
Žemės sklypo plotas, patenkantis į Teritoriją: **393 kv. m, nuo 2023-12-27**

11.17. Teritorijos pavadinimas: **Ichtiologiniai draustiniai (V skyrius, penkioliktasis skirsnis)**
Teritorijos unikalus numeris: **100634504**
Įregistravimo pagrindas: **Lietuvos Respublikos Vyriausybė; 2016-11-30 LRV 2016-11-30 nutarimas Nr. 1181 Nr. 1181**
Įregistravimo data: **2023-12-27**
Žemės sklypo plotas, patenkantis į Teritoriją: **393 kv. m, nuo 2023-12-27**

12. Registro pastabos ir nuorodos:
Statinių reg. Nr. 44/612859.

13. Kita informacija: įrašų nėra

14. Informacija apie duomenų sandoriui tikslinimą: įrašų nėra

Dokumentą atspausdino

VALSTYBĖS ĮMONĖ REGISTRŲ CENTRAS
Lvivo g. 25-101, 09320 Vilnius, tel. +370 5 268 8262, el. p. info@registrucentras.lt
Duomenys kaupiami ir saugomi Juridinių asmenų registre, kodas 124110246

NEKILNOJAMOJO TURTO REGISTRO DUOMENŲ BAZĖS IŠRAŠAS

2024-03-28 08:33:14

1. Nekilnojamojo turto registre įregistruotas turtas:

Registro Nr.: **44/1109966**
Registro tipas: **Žemės sklypas**
Sudarymo data: **2008-06-13**
Pagėgių sav., Vilkyškiai

2. Nekilnojamieji daiktai:

2.1. **Žemės sklypas**
Pagėgių sav., Vilkyškiai
Aprašymas / pastabos: **Kelio Nr. 141 Kaunas - Jurbarkas - Šilutė - Klaipėda ruožas nuo 126,779 iki 131,373 km**
Unikalus daikto numeris: **4400-1594-4197**
Žemės sklypo kadastro numeris ir kadastro vietovės pavadinimas: **8887/7001:3 Vilkyškių k.v.**
Daikto pagrindinė naudojimo paskirtis: **Kita**
Žemės sklypo naudojimo būdas: **Susisiekimo ir inžinerinių tinklų koridorių teritorijos**
Žemės sklypo plotas: **11.6600 ha**
Kelių plotas: **11.6600 ha**
Žemės ūkio naudmenų našumo balas: **33.4**
Matavimų tipas: **Žemės sklypas suformuotas atliekant kadastrinius matavimus**
Vidutinė rinkos vertė: **32864 Eur**
Vidutinės rinkos vertės nustatymo data: **2008-06-13**
Kadastro duomenų nustatymo data: **2008-05-13**

3. Daikto priklausiniai iš kito registro: įrašų nėra

4. Nuosavybė:

4.1. **Nuosavybės teisė**
Savininkas: **LIETUVOS RESPUBLIKA, a.k. 111105555**
Daiktas: **žemės sklypas Nr. 4400-1594-4197, aprašytas p. 2.1.**
Įregistravimo pagrindas: **2006-01-17 Įsakymas Nr. V-15**
2008-06-13 Apskrities viršininko įsakymas Nr. V-1479
Įrašas galioja: **Nuo 2008-06-20**

5. Valstybės ir savivaldybių žemės patikėjimo teisė:

5.1. **Valstybinės žemės patikėjimo teisė**
Patikėtinis: **Akcinė bendrovė "Via Lietuva", a.k. 188710638**
Daiktas: **žemės sklypas Nr. 4400-1594-4197, aprašytas p. 2.1.**
Įregistravimo pagrindas: **2017-04-25 Perdavimo - priėmimo aktas Nr. 6-334**
Įrašas galioja: **Nuo 2017-05-17**

6. Kitos daiktinės teisės: įrašų nėra

7. Juridiniai faktai:

7.1. **Nekilnojamasis daiktas yra nekilnojamųjų kultūros vertybių teritorijoje (jų apsaugos zonoje)**
Kultūros paveldo departamentas prie Kultūros ministerijos, a.k. 188692688
Daiktas: **žemės sklypas Nr. 4400-1594-4197, aprašytas p. 2.1.**
Įregistravimo pagrindas: **1995-01-31 Kultūros vertybių apsaugos departamento raštas Nr. 01-7-127**
Aprašymas: **2012-01-04 Kultūros paveldo departamento pranešimas Nr. 01-14, nekilnojamojo daikto kodas Kultūros vertybių registre Nr. 17124.**
Įrašas galioja: **Nuo 2012-01-06**

8. Žymos:

8.1. **Teritorija, kurioje taikomos SŽNS, neįregistruota Nekilnojamojo turto registre: vandens tiekimo ir nuotekų, paviršinių nuotekų tvarkymo infrastruktūros apsaugos zonos (III skyrius, dešimtasis skirsnis)**
Daiktas: **žemės sklypas Nr. 4400-1594-4197, aprašytas p. 2.1.**
Įregistravimo pagrindas: **2019-06-06 Lietuvos Respublikos specialiųjų žemės naudojimo sąlygų įstatymas Nr. XIII-2166**
2019-12-19 Lietuvos Respublikos žemės ūkio ministro įsakymas Nr. 3D-711
Plotas: **0.3546 ha**
Įrašas galioja: **Nuo 2023-01-01**

8.2. **Teritorija, kurioje taikomos SŽNS, neįregistruota Nekilnojamojo turto registre: valstybiniai parkai (V skyrius, dvidešimt trečiasis skirsnis)**
Daiktas: **žemės sklypas Nr. 4400-1594-4197, aprašytas p. 2.1.**
Įregistravimo pagrindas: **2019-06-06 Lietuvos Respublikos specialiųjų žemės naudojimo sąlygų įstatymas Nr. XIII-2166**
2019-12-19 Lietuvos Respublikos žemės ūkio ministro įsakymas Nr. 3D-711
Plotas: **5.796 ha**
Įrašas galioja: **Nuo 2023-01-01**

8.3. **Teritorija, kurioje taikomos SŽNS, neįregistruota Nekilnojamojo turto registre: paviršinių vandens telkinių pakrantės apsaugos juostos (VI skyrius, aštuntasis skirsnis)**
Daiktas: **žemės sklypas Nr. 4400-1594-4197, aprašytas p. 2.1.**
Įregistravimo pagrindas: **2019-06-06 Lietuvos Respublikos specialiųjų žemės naudojimo sąlygų įstatymas Nr. XIII-2166**
2019-12-19 Lietuvos Respublikos žemės ūkio ministro įsakymas Nr. 3D-711
Plotas: **0.559 ha**
Įrašas galioja: **Nuo 2023-01-01**

8.4. **Teritorija, kurioje taikomos SŽNS, neįregistruota Nekilnojamojo turto registre: paviršinių vandens telkinių apsaugos zonos (VI skyrius, septintasis skirsnis)**

Daiktas: **žemės sklypas Nr. 4400-1594-4197, aprašytas p. 2.1.**
Įregistravimo pagrindas: **2019-06-06 Lietuvos Respublikos specialiųjų žemės naudojimo sąlygų įstatymas Nr. XIII-2166**
2019-12-19 Lietuvos Respublikos žemės ūkio ministro įsakymas Nr. 3D-711
Plotas: **0.559 ha**
Įrašas galioja: **Nuo 2023-01-01**

8.5. **Teritorija, kurioje taikomos SŽNS, neįregistruota Nekilnojamojo turto registre: kultūros paveldo objektų ir vietovių teritorijos, jų apsaugos zonos (V skyrius, pirmasis skirsnis)**
Daiktas: **žemės sklypas Nr. 4400-1594-4197, aprašytas p. 2.1.**
Įregistravimo pagrindas: **2019-06-06 Lietuvos Respublikos specialiųjų žemės naudojimo sąlygų įstatymas Nr. XIII-2166**
2019-12-19 Lietuvos Respublikos žemės ūkio ministro įsakymas Nr. 3D-711
Plotas: **0.28 ha**
Įrašas galioja: **Nuo 2023-01-01**

8.6. **Teritorija, kurioje taikomos SŽNS, neįregistruota Nekilnojamojo turto registre: elektros tinklų apsaugos zonos (III skyrius, ketvirtasis skirsnis)**
Daiktas: **žemės sklypas Nr. 4400-1594-4197, aprašytas p. 2.1.**
Įregistravimo pagrindas: **2019-06-06 Lietuvos Respublikos specialiųjų žemės naudojimo sąlygų įstatymas Nr. XIII-2166**
2019-12-19 Lietuvos Respublikos žemės ūkio ministro įsakymas Nr. 3D-711
Plotas: **0.4329 ha**
Įrašas galioja: **Nuo 2023-01-01**

8.7. **Teritorija, kurioje taikomos SŽNS, neįregistruota Nekilnojamojo turto registre: kelių apsaugos zonos (III skyrius, antrasis skirsnis)**
Daiktas: **žemės sklypas Nr. 4400-1594-4197, aprašytas p. 2.1.**
Įregistravimo pagrindas: **2019-06-06 Lietuvos Respublikos specialiųjų žemės naudojimo sąlygų įstatymas Nr. XIII-2166**
2019-12-19 Lietuvos Respublikos žemės ūkio ministro įsakymas Nr. 3D-711
Plotas: **11.66 ha**
Įrašas galioja: **Nuo 2023-01-01**

8.8. **Teritorija, kurioje taikomos SŽNS, neįregistruota Nekilnojamojo turto registre: elektroninių ryšių tinklų elektroninių ryšių infrastruktūros apsaugos zonos (III skyrius, vienuoliktasis skirsnis)**
Daiktas: **žemės sklypas Nr. 4400-1594-4197, aprašytas p. 2.1.**
Įregistravimo pagrindas: **2019-06-06 Lietuvos Respublikos specialiųjų žemės naudojimo sąlygų įstatymas Nr. XIII-2166**
2019-12-19 Lietuvos Respublikos žemės ūkio ministro įsakymas Nr. 3D-711
Plotas: **0.9005 ha**
Įrašas galioja: **Nuo 2023-01-01**

9. Teritorijos, kuriose taikomos SŽNS, įrašytos į NTK kadastro duomenų byloje įrašytų duomenų pagrindu: įrašų nėra

10. Daikto registravimas ir kadastro žymos:

10.1. **Kadastrinius matavimus atliko (kadastro žyma)**
Uždaroji akcinė bendrovė korporacija "Matininkai", a.k. 121913439
Daiktas: **žemės sklypas Nr. 4400-1594-4197, aprašytas p. 2.1.**
Įregistravimo pagrindas: **2008-05-13 Žemės sklypo planas**
2008-05-13 Žemės sklypo kadastro duomenys
Įrašas galioja: **Nuo 2008-06-20**

11. Duomenys apie įregistruotas teritorijas, kuriose taikomos specialiosios žemės naudojimo sąlygos:

11.1. Teritorijos pavadinimas: **Elektroninių ryšių tinklų elektroninių ryšių infrastruktūros apsaugos zonos (III skyrius, vienuoliktasis skirsnis)**
Teritorijos unikalus numeris: **100397147**
Įregistravimo pagrindas: **Lietuvos Respublikos susisiekimo ministerija; 2023-04-27 Telia tinklo apsaugos zonos planas Pagėgių savivaldybėje (papildomas) Nr. 3-205**
Įregistravimo data: **2023-05-12**
Žemės sklypo plotas, patenkantis į Teritoriją: **18 kv. m, nuo 2023-05-12**

11.2. Teritorijos pavadinimas: **Elektroninių ryšių tinklų elektroninių ryšių infrastruktūros apsaugos zonos (III skyrius, vienuoliktasis skirsnis)**
Teritorijos unikalus numeris: **100396692**
Įregistravimo pagrindas: **Lietuvos Respublikos susisiekimo ministerija; 2023-04-26 Lietuvos Respublikos susisiekimo ministro įsakymas dėl elektroninių ryšių tinklų elektroninių ryšių infrastruktūros apsaugos zonos Všį 'Plačiajuostis internetas' tinklo plano Pagėgių savivaldybėje patvirtinimo Nr. 3-202**
Įregistravimo data: **2023-05-09**
Žemės sklypo plotas, patenkantis į Teritoriją: **6 kv. m, nuo 2023-05-11**

11.3. Teritorijos pavadinimas: **Elektroninių ryšių tinklų elektroninių ryšių infrastruktūros apsaugos zonos (III skyrius, vienuoliktasis skirsnis)**
Teritorijos unikalus numeris: **100396783**
Įregistravimo pagrindas: **Lietuvos Respublikos susisiekimo ministerija; 2023-04-27 Telia tinklo apsaugos zonos planas Pagėgių savivaldybėje (papildomas) Nr. 3-205**
Įregistravimo data: **2023-05-09**
Žemės sklypo plotas, patenkantis į Teritoriją: **808 kv. m, nuo 2023-05-11**

11.4. Teritorijos pavadinimas: **Elektroninių ryšių tinklų elektroninių ryšių infrastruktūros apsaugos zonos (III skyrius, vienuoliktasis skirsnis)**
Teritorijos unikalus numeris: **100396309**
Įregistravimo pagrindas: **Lietuvos Respublikos susisiekimo ministerija; 2023-04-26 Lietuvos Respublikos susisiekimo ministro įsakymas dėl elektroninių ryšių tinklų elektroninių ryšių infrastruktūros apsaugos zonos Všį 'Plačiajuostis internetas' tinklo plano Pagėgių savivaldybėje patvirtinimo Nr. 3-202**
Įregistravimo data: **2023-05-08**
Žemės sklypo plotas, patenkantis į Teritoriją: **5082 kv. m, nuo 2023-05-11**

11.5. Teritorijos pavadinimas: **Elektroninių ryšių tinklų elektroninių ryšių infrastruktūros apsaugos zonos (III skyrius, vienuoliktasis skirsnis)**
Teritorijos unikalus numeris: **100395814**
Įregistravimo pagrindas: **Lietuvos Respublikos susisiekimo ministerija; 2023-04-26 Lietuvos Respublikos susisiekimo ministro įsakymas dėl elektroninių ryšių tinklų elektroninių ryšių**

infrastruktūros apsaugos zonos VšĮ 'Plačiajuostis internetas' tinklo plano Pagėgių savivaldybėje patvirtinimo Nr. 3-202
Įregistravimo data: **2023-05-04**
Žemės sklypo plotas, patenkantis į Teritoriją: **2495 kv. m, nuo 2023-05-11**

11.6. Teritorijos pavadinimas: **Elektroninių ryšių tinklų elektroninių ryšių infrastruktūros apsaugos zonos (III skyrius, vienuoliktasis skirsnis)**
Teritorijos unikalus numeris: **100311304**
Įregistravimo pagrindas: **Lietuvos Respublikos susisiekimo ministerija; 2022-02-11 Telia tinklo apsaugos zonos planas Pagėgių savivaldybėje Nr. 3-88**
Įregistravimo data: **2022-02-22**
Žemės sklypo plotas, patenkantis į Teritoriją: **67 kv. m, nuo 2023-05-11**

11.7. Teritorijos pavadinimas: **Elektroninių ryšių tinklų elektroninių ryšių infrastruktūros apsaugos zonos (III skyrius, vienuoliktasis skirsnis)**
Teritorijos unikalus numeris: **100299290**
Įregistravimo pagrindas: **Lietuvos Respublikos susisiekimo ministerija; 2022-02-11 Telia tinklo apsaugos zonos planas Pagėgių savivaldybėje Nr. 3-88**
Įregistravimo data: **2022-02-17**
Žemės sklypo plotas, patenkantis į Teritoriją: **1694 kv. m, nuo 2023-05-11**

11.8. Teritorijos pavadinimas: **Kelių apsaugos zonos (III skyrius, antrasis skirsnis)**
Teritorijos unikalus numeris: **100640413**
Įregistravimo pagrindas: **Lietuvos Respublikos susisiekimo ministerija; 2024-02-06 Valstybinės reikšmės kelių apsaugos zonų nustatymo planas Pagėgių savivaldybėje Nr. 3-46**
Įregistravimo data: **2024-02-23**
Žemės sklypo plotas, patenkantis į Teritoriją: **37870 kv. m, nuo 2024-02-23**

11.9. Teritorijos pavadinimas: **Kelių apsaugos zonos (III skyrius, antrasis skirsnis)**
Teritorijos unikalus numeris: **100640347**
Įregistravimo pagrindas: **Lietuvos Respublikos susisiekimo ministerija; 2024-02-06 Valstybinės reikšmės kelių apsaugos zonų nustatymo planas Pagėgių savivaldybėje Nr. 3-46**
Įregistravimo data: **2024-02-22**
Žemės sklypo plotas, patenkantis į Teritoriją: **113 kv. m, nuo 2024-02-22**

11.10. Teritorijos pavadinimas: **Kelių apsaugos zonos (III skyrius, antrasis skirsnis)**
Teritorijos unikalus numeris: **100640301**
Įregistravimo pagrindas: **Lietuvos Respublikos susisiekimo ministerija; 2024-02-06 Valstybinės reikšmės kelių apsaugos zonų nustatymo planas Pagėgių savivaldybėje Nr. 3-46**
Įregistravimo data: **2024-02-21**
Žemės sklypo plotas, patenkantis į Teritoriją: **105 kv. m, nuo 2024-02-21**

11.11. Teritorijos pavadinimas: **Kelių apsaugos zonos (III skyrius, antrasis skirsnis)**
Teritorijos unikalus numeris: **100639703**
Įregistravimo pagrindas: **Lietuvos Respublikos susisiekimo ministerija; 2024-02-06 Valstybinės reikšmės kelių apsaugos zonų nustatymo planas Pagėgių savivaldybėje Nr. 3-46**
Įregistravimo data: **2024-02-14**
Žemės sklypo plotas, patenkantis į Teritoriją: **36978 kv. m, nuo 2024-02-14**

11.12. Teritorijos pavadinimas: **Elektros tinklų apsaugos zonos (III skyrius, ketvirtasis skirsnis)**
Teritorijos unikalus numeris: **100282519**
Įregistravimo pagrindas: **Lietuvos Respublikos energetikos ministerija; 2022-01-17 Įsakymas dėl Tauragės elektros tinklų teritorijų plano patvirtinimo Nr. 1-26**
Įregistravimo data: **2022-02-11**
Žemės sklypo plotas, patenkantis į Teritoriją: **424 kv. m, nuo 2023-05-11**

11.13. Teritorijos pavadinimas: **Elektros tinklų apsaugos zonos (III skyrius, ketvirtasis skirsnis)**
Teritorijos unikalus numeris: **100254884**
Įregistravimo pagrindas: **Lietuvos Respublikos energetikos ministerija; 2022-01-17 Įsakymas dėl Tauragės elektros tinklų teritorijų plano patvirtinimo Nr. 1-26**
Įregistravimo data: **2022-02-09**
Žemės sklypo plotas, patenkantis į Teritoriją: **427 kv. m, nuo 2023-05-11**

11.14. Teritorijos pavadinimas: **Elektros tinklų apsaugos zonos (III skyrius, ketvirtasis skirsnis)**
Teritorijos unikalus numeris: **100263074**
Įregistravimo pagrindas: **Lietuvos Respublikos energetikos ministerija; 2022-01-17 Įsakymas dėl Tauragės elektros tinklų teritorijų plano patvirtinimo Nr. 1-26**
Įregistravimo data: **2022-02-09**
Žemės sklypo plotas, patenkantis į Teritoriją: **15 kv. m, nuo 2023-05-11**

11.15. Teritorijos pavadinimas: **Elektros tinklų apsaugos zonos (III skyrius, ketvirtasis skirsnis)**
Teritorijos unikalus numeris: **100254819**
Įregistravimo pagrindas: **Lietuvos Respublikos energetikos ministerija; 2022-01-17 Įsakymas dėl Tauragės elektros tinklų teritorijų plano patvirtinimo Nr. 1-26**
Įregistravimo data: **2022-02-09**
Žemės sklypo plotas, patenkantis į Teritoriją: **859 kv. m, nuo 2023-05-11**

11.16. Teritorijos pavadinimas: **Elektros tinklų apsaugos zonos (III skyrius, ketvirtasis skirsnis)**
Teritorijos unikalus numeris: **100244963**
Įregistravimo pagrindas: **Lietuvos Respublikos energetikos ministerija; 2022-01-17 Įsakymas dėl Tauragės elektros tinklų teritorijų plano patvirtinimo Nr. 1-26**
Įregistravimo data: **2022-02-06**
Žemės sklypo plotas, patenkantis į Teritoriją: **420 kv. m, nuo 2023-05-11**

11.17. Teritorijos pavadinimas: **Elektros tinklų apsaugos zonos (III skyrius, ketvirtasis skirsnis)**
Teritorijos unikalus numeris: **100245180**
Įregistravimo pagrindas: **Lietuvos Respublikos energetikos ministerija; 2022-01-17 Įsakymas dėl Tauragės elektros tinklų teritorijų plano patvirtinimo Nr. 1-26**
Įregistravimo data: **2022-02-06**
Žemės sklypo plotas, patenkantis į Teritoriją: **143 kv. m, nuo 2023-05-11**

11.18. Teritorijos pavadinimas: **Elektros tinklų apsaugos zonos (III skyrius, ketvirtasis skirsnis)**
Teritorijos unikalus numeris: **100238018**
Įregistravimo pagrindas: **Lietuvos Respublikos energetikos ministerija; 2022-01-17 Įsakymas dėl Tauragės elektros tinklų teritorijų plano patvirtinimo Nr. 1-26**

Įregistravimo data: **2022-02-03**
Žemės sklypo plotas, patenkantis į Teritoriją: **263 kv. m, nuo 2023-05-11**

11.19. Teritorijos pavadinimas: **Elektros tinklų apsaugos zonos (III skyrius, ketvirtasis skirsnis)**
Teritorijos unikalus numeris: **100239490**
Įregistravimo pagrindas: **Lietuvos Respublikos energetikos ministerija; 2022-01-17 Įsakymas dėl Tauragės elektros tinklų teritorijų plano patvirtinimo Nr. 1-26**
Įregistravimo data: **2022-02-03**
Žemės sklypo plotas, patenkantis į Teritoriją: **37 kv. m, nuo 2023-05-11**

11.20. Teritorijos pavadinimas: **Elektros tinklų apsaugos zonos (III skyrius, ketvirtasis skirsnis)**
Teritorijos unikalus numeris: **100234714**
Įregistravimo pagrindas: **Lietuvos Respublikos energetikos ministerija; 2022-01-17 Įsakymas dėl Tauragės elektros tinklų teritorijų plano patvirtinimo Nr. 1-26**
Įregistravimo data: **2022-02-02**
Žemės sklypo plotas, patenkantis į Teritoriją: **128 kv. m, nuo 2023-05-11**

11.21. Teritorijos pavadinimas: **Elektros tinklų apsaugos zonos (III skyrius, ketvirtasis skirsnis)**
Teritorijos unikalus numeris: **100232133**
Įregistravimo pagrindas: **Lietuvos Respublikos energetikos ministerija; 2022-01-17 Įsakymas dėl Tauragės elektros tinklų teritorijų plano patvirtinimo Nr. 1-26**
Įregistravimo data: **2022-02-02**
Žemės sklypo plotas, patenkantis į Teritoriją: **1168 kv. m, nuo 2023-05-11**

11.22. Teritorijos pavadinimas: **Elektros tinklų apsaugos zonos (III skyrius, ketvirtasis skirsnis)**
Teritorijos unikalus numeris: **100222399**
Įregistravimo pagrindas: **Lietuvos Respublikos energetikos ministerija; 2022-01-17 Įsakymas dėl Tauragės elektros tinklų teritorijų plano patvirtinimo Nr. 1-26**
Įregistravimo data: **2022-02-01**
Žemės sklypo plotas, patenkantis į Teritoriją: **1343 kv. m, nuo 2023-05-11**

11.23. Teritorijos pavadinimas: **Elektros tinklų apsaugos zonos (III skyrius, ketvirtasis skirsnis)**
Teritorijos unikalus numeris: **100003278**
Įregistravimo pagrindas: **AB "Energijos skirstymo operatorius"; 2020-02-05 KULTŪROS NAMŲ PRIJUNGIMAS PRIE SKIRSTOMŲJŲ ELEKTROS TINKLŲ, JOHANESO BOBROVSKIO G. 10, VILKYŠKIŲ MSTL., PAGĖGIŲ SAV. Nr. E1N3989137**
Įregistravimo data: **2020-09-30**
Žemės sklypo plotas, patenkantis į Teritoriją: **294 kv. m, nuo 2023-05-11**

11.24. Teritorijos pavadinimas: **Požeminio vandens vandenviečių apsaugos zonos (VI skyrius, vienuoliktasis skirsnis)**
Teritorijos unikalus numeris: **100381528**
Įregistravimo pagrindas: **Pagėgių savivaldybės administracija; 2022-10-20 Pagėgių savivaldybės teritorijos vandens tiekimo ir nuotekų tvarkymo infrastruktūros plėtros specialiojo plano keitimo planas Nr. T-159**
Įregistravimo data: **2022-12-29**
Žemės sklypo plotas, patenkantis į Teritoriją: **17336 kv. m, nuo 2023-05-11**

11.25. Teritorijos pavadinimas: **Gamtiniai ir kompleksiniai draustiniai (V skyrius, aštuntasis skirsnis)**
Teritorijos unikalus numeris: **100631796**
Įregistravimo pagrindas: **Lietuvos Respublikos Vyriausybė; 2016-11-30 LRV 2016 m. lapkričio 30 d. nutarimas Nr. 1181 Nr. 1181**
Įregistravimo data: **2023-12-27**
Žemės sklypo plotas, patenkantis į Teritoriją: **1431 kv. m, nuo 2023-12-27**

11.26. Teritorijos pavadinimas: **Valstybiniai parkai (V skyrius, dvidešimt trečiasis skirsnis)**
Teritorijos unikalus numeris: **100635146**
Įregistravimo pagrindas: **Lietuvos Respublikos Vyriausybė; 2019-06-05 LRV 2019 m. birželio 5 d. nutarimas Nr. 570 Nr. 570**
Įregistravimo data: **2023-12-27**
Žemės sklypo plotas, patenkantis į Teritoriją: **42979 kv. m, nuo 2023-12-28**

11.27. Teritorijos pavadinimas: **Zoologiniai draustiniai (V skyrius, keturioliktasis skirsnis)**
Teritorijos unikalus numeris: **100635241**
Įregistravimo pagrindas: **Lietuvos Respublikos Vyriausybė; 2016-11-30 LRV 2016-11-30 nutarimas Nr. 1181 Nr. 1181**
Įregistravimo data: **2023-12-27**
Žemės sklypo plotas, patenkantis į Teritoriją: **1431 kv. m, nuo 2023-12-27**

11.28. Teritorijos pavadinimas: **Ichtiologiniai draustiniai (V skyrius, penkioliktasis skirsnis)**
Teritorijos unikalus numeris: **100634504**
Įregistravimo pagrindas: **Lietuvos Respublikos Vyriausybė; 2016-11-30 LRV 2016-11-30 nutarimas Nr. 1181 Nr. 1181**
Įregistravimo data: **2023-12-27**
Žemės sklypo plotas, patenkantis į Teritoriją: **1431 kv. m, nuo 2023-12-27**

11.29. Teritorijos pavadinimas: **Vandens tiekimo ir nuotekų, paviršinių nuotekų tvarkymo infrastruktūros apsaugos zonos (III skyrius, dešimtasis skirsnis)**
Teritorijos unikalus numeris: **100380947**
Įregistravimo pagrindas: **Pagėgių savivaldybės administracija; 2022-10-20 Pagėgių savivaldybės teritorijos vandens tiekimo ir nuotekų tvarkymo infrastruktūros plėtros specialiojo plano keitimo planas Nr. T-159**
Įregistravimo data: **2022-12-27**
Žemės sklypo plotas, patenkantis į Teritoriją: **167 kv. m, nuo 2023-05-11**

11.30. Teritorijos pavadinimas: **Valstybinių parkų ar valstybinių draustinių buferinės apsaugos zonos (V skyrius, dvidešimt ketvirtasis skirsnis)**
Teritorijos unikalus numeris: **100635062**
Įregistravimo pagrindas: **Lietuvos Respublikos Vyriausybė; 2005-11-21 LRV 2005-11-21 nutarimas Nr. 1254 Nr. 1254**
Įregistravimo data: **2023-12-27**
Žemės sklypo plotas, patenkantis į Teritoriją: **535 kv. m, nuo 2023-12-27**

12. Registro pastabos ir nuorodos:
Statinių reg. Nr. 44/612859.

13. Kita informacija: įrašų nėra

14. Informacija apie duomenų sandoriui tikslinimą: įrašų nėra

Dokumentą atspausdino

SUSISIEKIMO INFRASTRUKTŪROS BRĖŽINYS

M 1 : 100 000

PAGĖGIŲ
SAVIVALDYBĖS TERITORIJOS
BENDRASIS PLANAS

PASTABOS:

1. Rengiant teritorijos bendrąjį planą valstybinės reikšmės automobilių kelių infrastruktūros plėtra ir modernizavimas turi būti numatomas pagal 2006 m. patvirtintą 2002-2015 metų patikslintą Lietuvos Respublikos valstybinės reikšmės kelių priežiūros ir plėtros programą. Papildomas naujų kelių tiesimas bei esamų rekonstrukcijos teritorijoje galimi tik patikslinus šią programą ir finansavimą.
2. Dviračių takus prie valstybinės reikšmės kelių numatoma įrengti už kelio juostos ribų.

SUTARTINIAI ŽENKLAI

- valstybės siena
- apskričių ribos
- savivaldybės riba
- seniūnijų ribos
- rajono centras
- seniūnijos centras
- saugomų teritorijų ribos
- NATURA 2000 teritorijų ribos
- kultūros vertybių teritorijos
- kultūros vertybių apsaugos zonos
- potvynių metu užliejama teritorija
- Teritorijos greta svarbiausių kelių transporto koridorių - prioritetinės teritorijos veiklai, intensyvinančiai kelių transporto naudojimą.

SUSISIEKIMO INFRASTRUKTŪROS OBJEKTAI PAGAL TRANSPORTO RŪŠIS:

automobilių transportas

- magistralinis, krašto ir rajoninės reikšmės keliai, jų Nr.
- vietiniai keliai
- vietiniai neprižiūrimi keliai
- planuojama magistralinio kelio A 12 nauja trasa
- planuojama rajoninių kelių 4228 ir 4241 jungtis su tiltu per Jūros upę
- planuojamas Pagėgių aplinkkelis
- planuojamos gatvės, keliai
- planuojamos atkurti sunykusių kelių jungtys
- planuojama kelią rekonstruoti, siekiant "rajoninio kelio" kategorijos
- vietinis kelias 1v20
- vietinis kelias 4v20
- vietiniai keliai 1v49, 1v66
- vietinis kelias 1v36
- planuojama kelią rekonstruoti, gerinti dangą ir pan., kur reikalinga, sutaikiant (pakečiant) kategoriją
- susisiekimo sistemai svarbios atkarpos už savivaldybės ribų, kurių būklės pagerinimo planuojama siekti
- esama degalinė
- planuojama degalinė
- esamas naujasis multinės terminalas
- planuojamos logistikos centrų atsiradimo zonos (alternatyvos)
- sienos perėjimo postas
- planuojamas sienos perėjimo postas

geležinkelių transportas

- geležinkeliai
- geležinkelio stotys

oro transportas

- oro uostas

vandens transportas

- valstybinis vandens kelias (Nemuno upė)
- anksčiau suplanuotas perspektyvinis vietinis vandens kelias (Jūros upė)
- planuojamas atstatyti vietinis vandens kelias Gėgės upė
- esamos prieplaukos
- anksčiau suplanuotos prieplaukos
- planuojamos naujos prieplaukos

dviračių transportas

- specialiuoju planu siūlomos nacionalinio dviračių trasų tinklo atkarpos
- apskrities bendruoju planu siūlomos dviračių turizmo trasos "Velo hanseatica" atkarpos
- apskrities bendruoju planu siūlomos dviračių turizmo trasos "Karšuvos dviračių žiedas" atkarpos
- siūlomos vietinės dviračių trasos, jų alternatyvos, vietiniam susisiekimui, turizmui
- planuojamas įrengti sezoninis pontoninis tiltas

Pagėgių rajono savivaldybės susisiekimo sistemos schematinis modelis

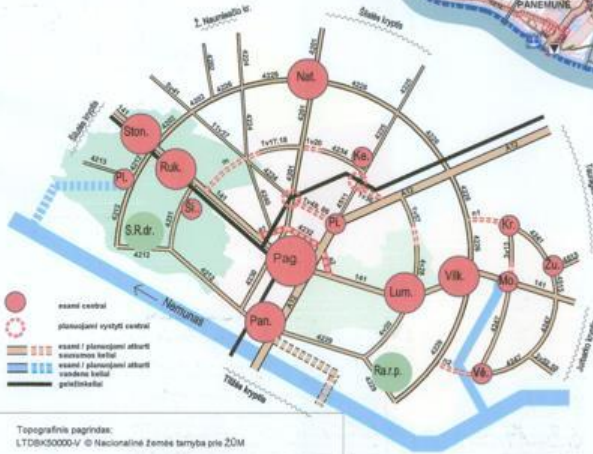

Topografinis pagrindas:
LTDBK50000-V © Nacionalinė žemės tarnyba prie ŽŪM

Sutrumpinimai:
Pag. - Pagėgiai
Pl. - Plaškiai
Ston. - Stoniškiai
Ruk. - Rukai
Šil. - Šilgaliai
Pan. - Panemunė
Nat. - Natkiškiai
Ke. - Kentiškiai
Pl. - Piktupėnai
Lum. - Lumpėnai
Vilk. - Vilkyškiai
Žu. - Žukai
Kr. - Kriokškiai
Mo. - Mociškiai
Va. - Vėžininkai
S.R.dr.- Senosios Rusnės draustinis
Ra.r.p. - Rambyno regioninis parkas
1111 - kelio numeris

Planuojamos tvarkyti susisiekimo sistemos sprogos :

n - miško kelias - šiuo metu neprižiūrimas. Reikalinga sutelkti vietinio kelio kategoriją, pagerinti būklę.
1v20 - rajoninio kelio 4234 tęsinys su gera danga. Reikalinga sutelkti rajoninio kelio kategoriją.
1v36 - reikalinga kelio rekonstrukcija.
1v49,66 - reikalinga kelio rekonstrukcija su nunykusių dalių atstatymu.
4232 - būsimo Pagėgių aplinkkelio atkarpa esamo rajoninio kelio vietoje ir nauja trasa.
a1 - būsimo Pagėgių aplinkkelio atkarpa buvusio karinio dalinio teritorijoje.
a2 - būsimo Pagėgių aplinkkelio atkarpa. Nauja trasa.
1v57, 4v28 - reikalinga kelių rekonstrukcija, atstatant sunykusią jungtį.
3v13 - reikalinga kelio rekonstrukcija, atstatant sunykusią jungtį.
n1 - reikalingą atkurti sunykusią jungtį - atstatyti tiltą.
n2 - reikalingą atkurti sunykusią jungtį - įrengti sezoninį pontoninį tiltą.

PAGĖGIŲ SAVIVALDYBĖS ADMINISTRACIJOS DIREKTORIUS

PAGĖGIŲ SAVIVALDYBĖS TERITORIJOS BENDRASIS PLANAS

SUSISIEKIMO INFRASTRUKTŪROS BRĖŽINYS
M 1 : 100 000

Laida	Lapas	Lapų
0	1	1

MB "Geokadastrai"

NEKILNOJAMOJO DAIKTO KADASTRINIŲ MATAVIMŲ BYLA

Tomas: **1**

Nekilnojamojo turto objektas: **Inžinerinis statinys**

Registro Nr.: **44/612859 (Statiniai)**

Adresas: **Pagėgių sav. Pagėgių sav. teritorija /**

Lapų skaičius: **73**

VALSTYBĖS ĮMONĖ REGISTRŲ CENTRAS
KADASTRO TVARKYTOJAS

SUDERINTA
Valstybės įmonė Registrų centras
Elektroniniu parašu pasirašė:
Pareigos: Kadastro ekspertė
Laiko žyma: 2023-06-12 15:44:26

Tomo Nr. **1**
Registro **44/612859**

BYLOS TOMO VIDAUS APYRAŠAS

Eil. Nr.	Dokumento pavadinimas	Dokumento		Lapų skaič.	Bylos lapų numeriai	Pastabos
		Nr.	Data			
1	SUTARTINIAI ŽENKLAI		2023-05-31	1	1	
2	Statinio planas "STATINIŲ IŠDĖSTYMO PLANAS"		2023-05-31	29	2-30	
3	KELIO / GATVĖS IR JO SUDĖTINIŲ DALIŲ KADASTRO DUOMENYS 1K FORMA		2023-05-31	10	31-40	
4	KELIO / GATVĖS IR JO SUDĖTINIŲ DALIŲ VERČIŲ NUSTATYMAS 2K FORMA		2023-05-31	4	41-44	
5	KELIO / GATVĖS VAŽIUOJAMOSIOS DALIES IR ŽEMĖS SANKASOS KADASTRO DUOMENYS 3K FORMA		2023-05-31	3	45-47	
6	KELIO / GATVĖS SANKRYŽŲ, TILTŲ, VIADUKŲ, ESTAKADŲ, PRALAIDŲ, AUTOBUSŲ SUSTOJIMO IR POILSIO AIKŠTELIŲ, ŠVIESOFORŲ, KELIO ORO SĄLYGŲ STEBĖJIMO IR TRANSPORTO APSKAITOS ĮRENGINIŲ KADASTRO DUOMENYS 4K FORMA		2023-05-31	19	48-66	
7	KELIO / GATVĖS ATITVARŲ, TRIUKŠMO SIENUČIŲ, ŽELDYNŲ, PĖSČIŲJŲ IR DVIRAČIŲ TAKŲ, ELEKTROS APŠVIETIMO TINKLO KADASTRO DUOMENYS 5K FORMA		2023-05-31	4	67-70	
8	AUTOPAVILIONŲ, PAVĖSINIŲ IR KITŲ STATINIŲ KADASTRO DUOMENYS 6K FORMA		2023-05-31	2	71-72	

Vidaus apyrašo lapų 72

Matininkas

SUTARTINIAI ŽENKLAI

– bordiūras

– šaligatvio ribos

– kelio (kaip inžinerinio statinio) riba

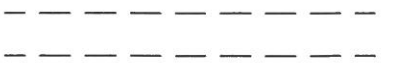
– preliminari gatvės riba, nepatvirtinta įstatyminiais aktais

A – asfaltas

c – cementinės plytelės

at – tašyti akmenys

ct – trinkelės

ž – žvyras

g/b – gelžbetonis

plastm. – plastmasė

– apsauginė tvorelė

– vielos tinklo tvora

– medinė tvora

– gyvatvorės / krūmų eilė

– šlaitas


– pralaida

– pieva

– veja

– vandentiekio, ryšių, nuotekų kanalizacijos šulinys

– lietaus nuotekų surinkimo šulinys

– el. šviestuvai ant metalinių atramų

– pavieniai medžiai – lapuočiai

– pavieniai medžiai – eglės

– pavieniai medžiai – pušys

– pavieniai krūmai

– medžių juosta

KELIO PLANAS M1: 2000

Dokumentą elektroniniu parašu pasirašė ALINA,PUIDOKIENĖ
Data: 2023-06-08 14:32:04
Paskirtis:
Kelio 141 suderinimas
Vieta: Vilnius
Kontaktinė informacija:
AB Lietuvos automobilių kelių direkcija

Išdėstymo schema

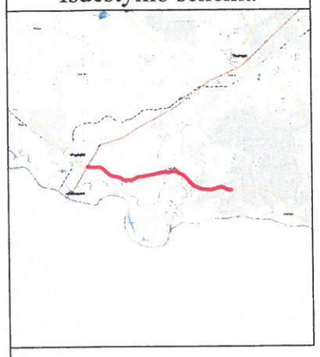

Lapų išdėstymo schema

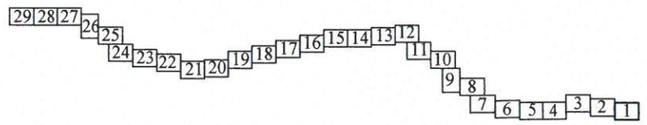

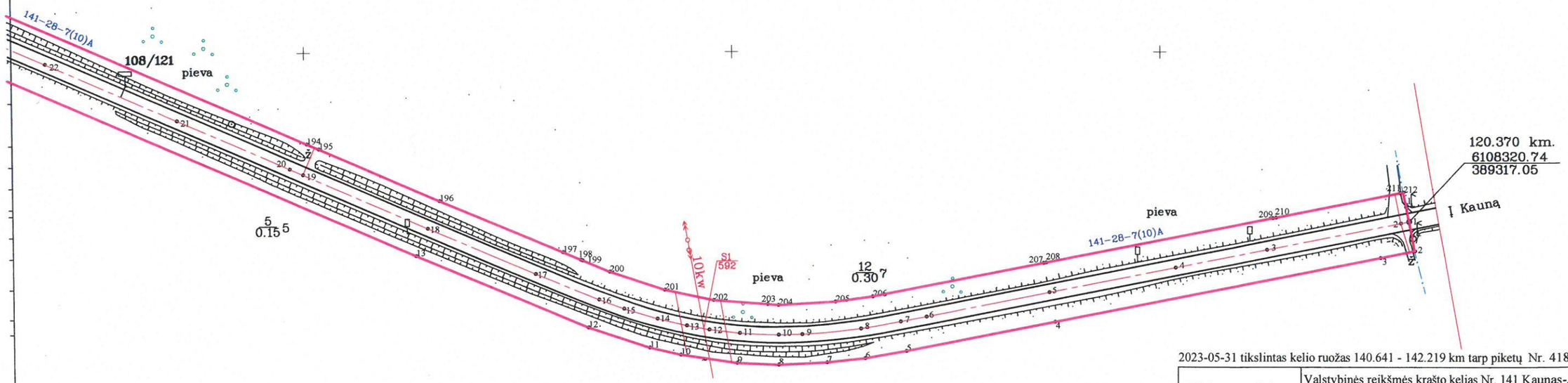

2023-05-31 tikslintas kelio ruožas 140.641 - 142.219 km tarp piketų Nr. 418.1-438

Objekto pavadinimas	Valstybinės reikšmės krašto kelias Nr. 141 Kaunas-Jurbarkas-Šilutė--Klaipėda (ruožas nuo 120.370 iki 142.219 km)
Savivaldybė	Pagėgių sav. Pagėgių sav. teritorija
Seniūnija	
Gyvenamoji vietovė	

Kadastro duomenims nustatyti naudota medžiaga	
Medžiagos pavadinimas	Medžiagos parengimo data
Geodezininkės (kvalifikacijos pažymėjimo kontrolinė - geodezinė nuotrauka	2023-05-30
Matininko [illegible] (kvalifikacijos pažymėjimo kadastrinių matavimų byla	2017-12-12

Matininko kvalifikacijos pažymėjimo Nr.	Pareigos	Vardas ir pavardė	Data
			2023-05-31

LIETUVOS RESPUBLIKA
REPUBLIC OF LITHUANIA

KELIO PLANAS M1: 2000

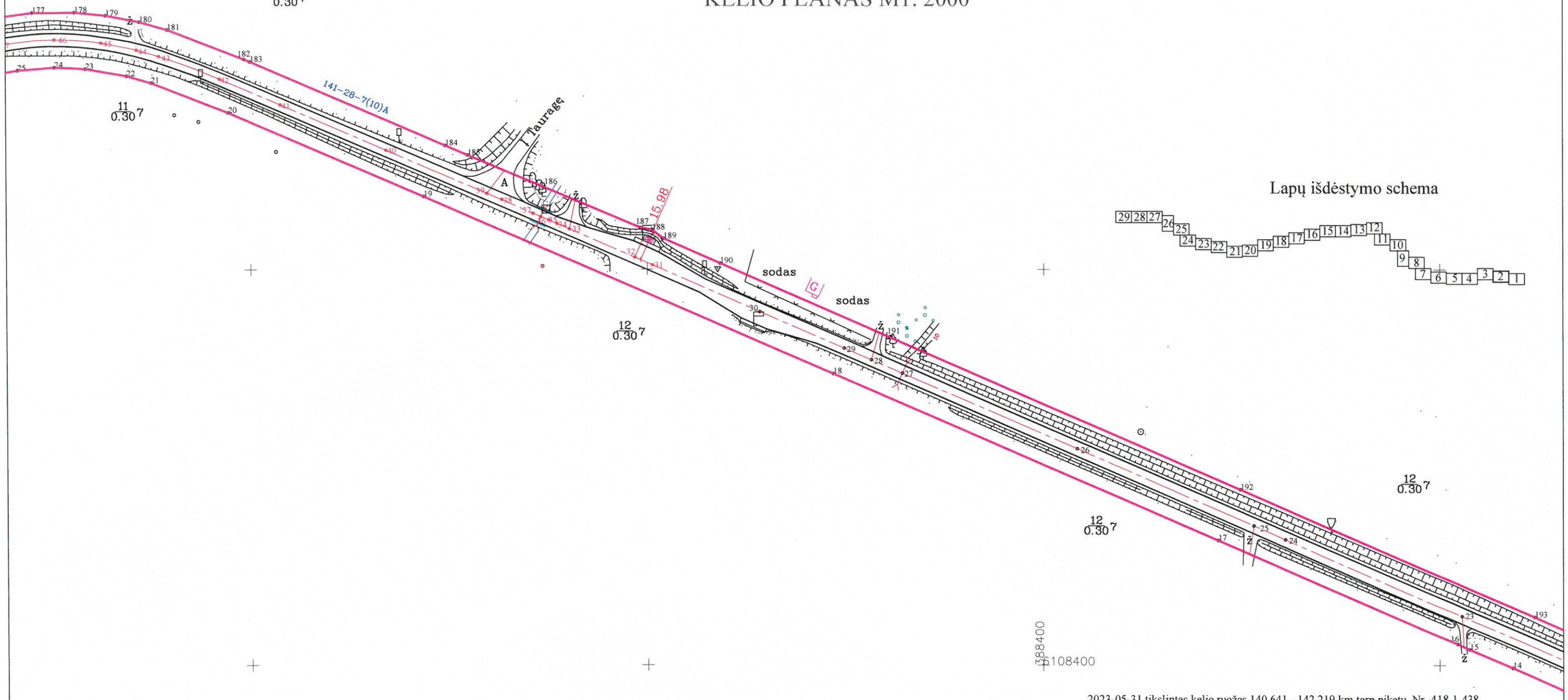

Lapų išdėstymo schema

2023-05-31 tikslintas kelio ruožas 140.641 - 142.219 km tarp piketų Nr. 418.1-438

Objekto pavadinimas	Valstybinės reikšmės krašto kelias Nr. 141 Kaunas-Jurbarkas-Šilutė--Klaipėda (ruožas nuo 120.370 iki 142.219 km)
Savivaldybė	Pagėgių sav. Pagėgių sav. teritorija
Seniūnija	
Gyvenamoji vietovė	

Kadastro duomenims nustatyti naudota medžiaga	
Medžiagos pavadinimas	Medžiagos parengimo data
Geodezininkės (kvalifikacijos pažymėjimo) kontrolinė - geodezinė nuotrauka	2023-05-30
Matininko (kvalifikacijos pažymėjimo kadastrinių matavimų byla	2017-12-12

Matininko kvalifikacijos pažymėjimo Nr.	Pareigos	Vardas ir pavardė	Data
			2023-05-31

KELIO PLANAS M1: 2000

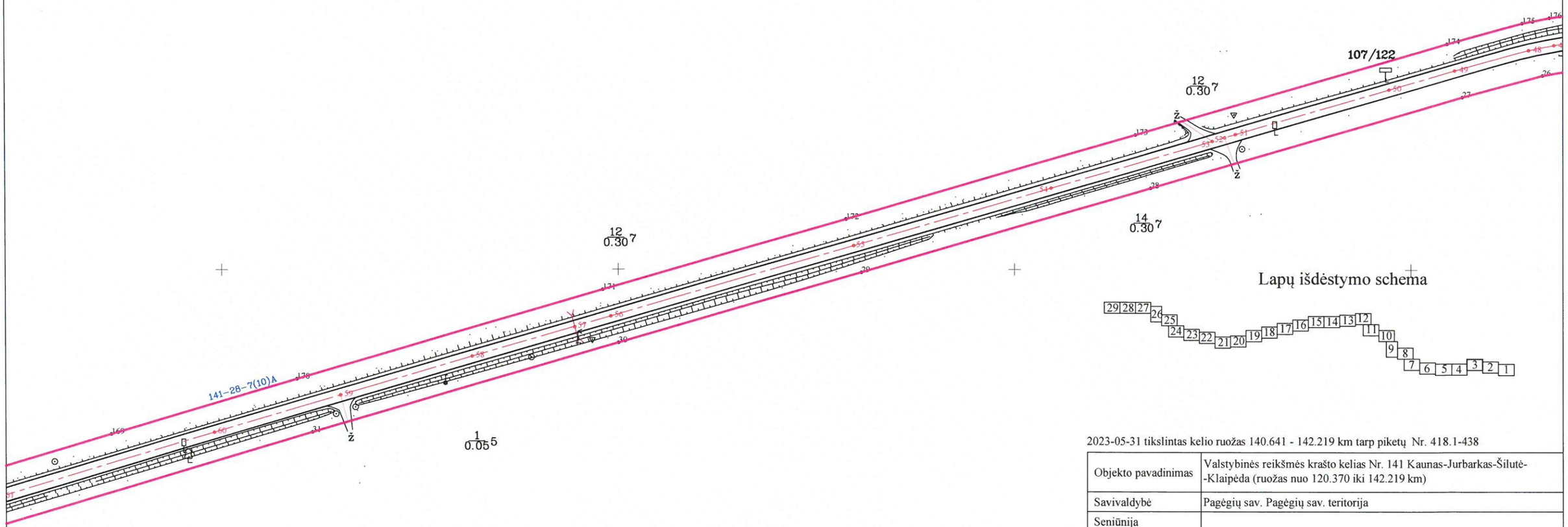

Lapų išdėstymo schema

2023-05-31 tikslintas kelio ruožas 140.641 - 142.219 km tarp piketų Nr. 418.1-438

Objekto pavadinimas	Valstybinės reikšmės krašto kelias Nr. 141 Kaunas-Jurbarkas-Šilutė--Klaipėda (ruožas nuo 120.370 iki 142.219 km)
Savivaldybė	Pagėgių sav. Pagėgių sav. teritorija
Seniūnija	
Gyvenamoji vietovė	

Kadastro duomenims nustatyti naudota medžiaga	
Medžiagos pavadinimas	Medžiagos parengimo data
	2023-05-30
	2017-12-12

Matininko kvalifikacijos pažymėjimo Nr.	Pareigos	Vardas ir pavardė	Data
			2023-05-31

KELIO PLANAS M1: 2000

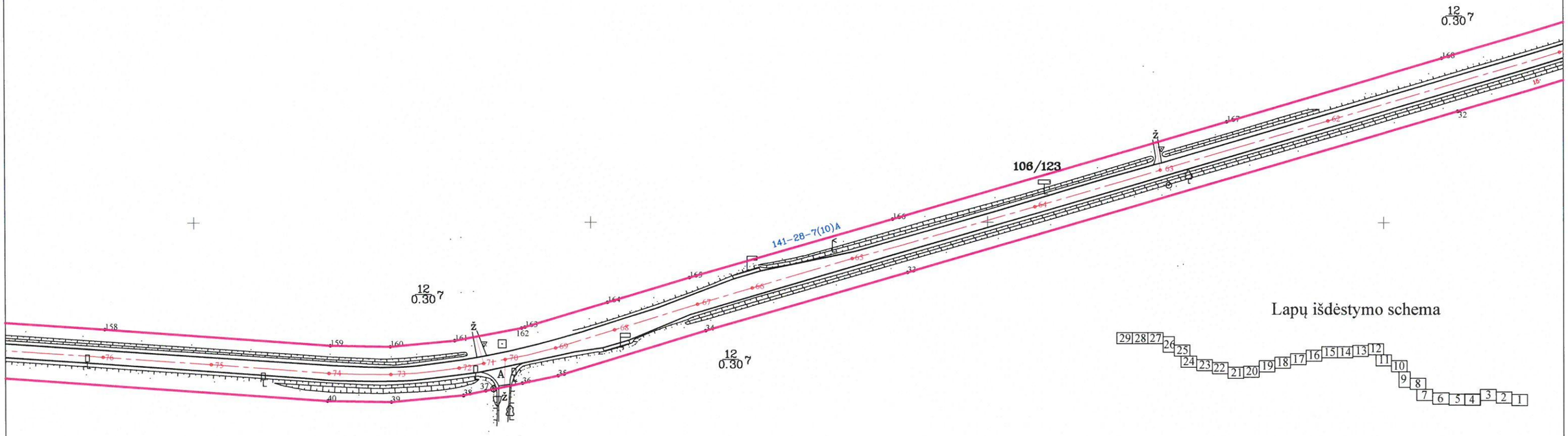

Lapų išdėstymo schema

2023-05-31 tikslintas kelio ruožas 140.641 - 142.219 km tarp piketų Nr. 418.1-438

Objekto pavadinimas	Valstybinės reikšmės krašto kelias Nr. 141 Kaunas-Jurbarkas-Šilutė--Klaipėda (ruožas nuo 120.370 iki 142.219 km)
Savivaldybė	Pagėgių sav. Pagėgių sav. teritorija
Seniūnija	
Gyvenamoji vietovė	

Kadastro duomenims nustatyti naudota medžiaga	
Medžiagos pavadinimas	Medžiagos parengimo data
Geodezininkės kvalifikacijos pažymėjimo kontrolinė - geodezinė nuotrauka	2023-05-30
Matininko (kvalifikacijos pažymėjimo kadastrinių matavimų byla	2017-12-12

Matininko kvalifikacijos pažymėjimo Nr.	Pareigos	Vardas ir pavardė	Data
			2023-05-31

KELIO PLANAS M1: 2000

Lapų išdėstymo schema

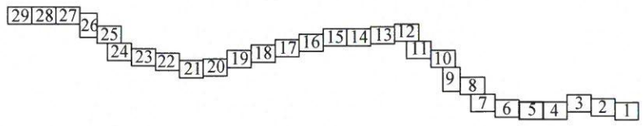

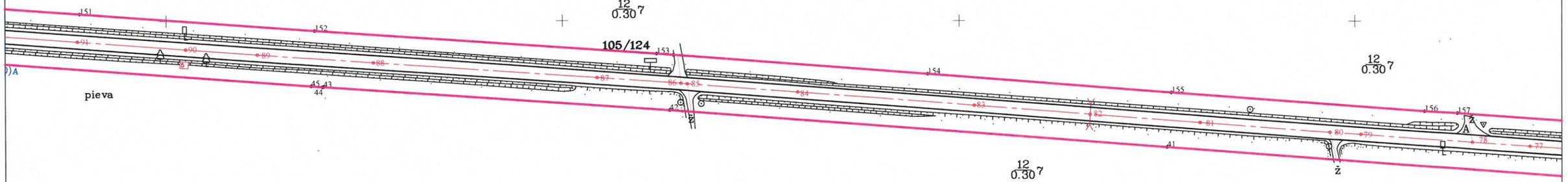

385800

6108200

2023-05-31 tikslintas kelio ruožas 140.641 - 142.219 km tarp piketų Nr. 418.1-438

Objekto pavadinimas	Valstybinės reikšmės krašto kelias Nr. 141 Kaunas-Jurbarkas-Šilutė--Klaipėda (ruožas nuo 120.370 iki 142.219 km)
Savivaldybė	Pagėgių sav. Pagėgių sav. teritorija
Seniūnija	
Gyvenamoji vietovė	

Kadastro duomenims nustatyti naudota medžiaga	
Medžiagos pavadinimas	Medžiagos parengimo data
Geodezininkės kvalifikacijos pažymėjimo) kontrolinė - geodezinė nuotrauka	2023-05-30
Matininkc o (kvalifikacijos pažymėjimo) kadastrinių matavimų byla	2017-12-12

Matininko kvalifikacijos pažymėjimo Nr.	Pareigos	Vardas ir pavardė	Data
			2023-05-31

KELIO PLANAS M1: 2000

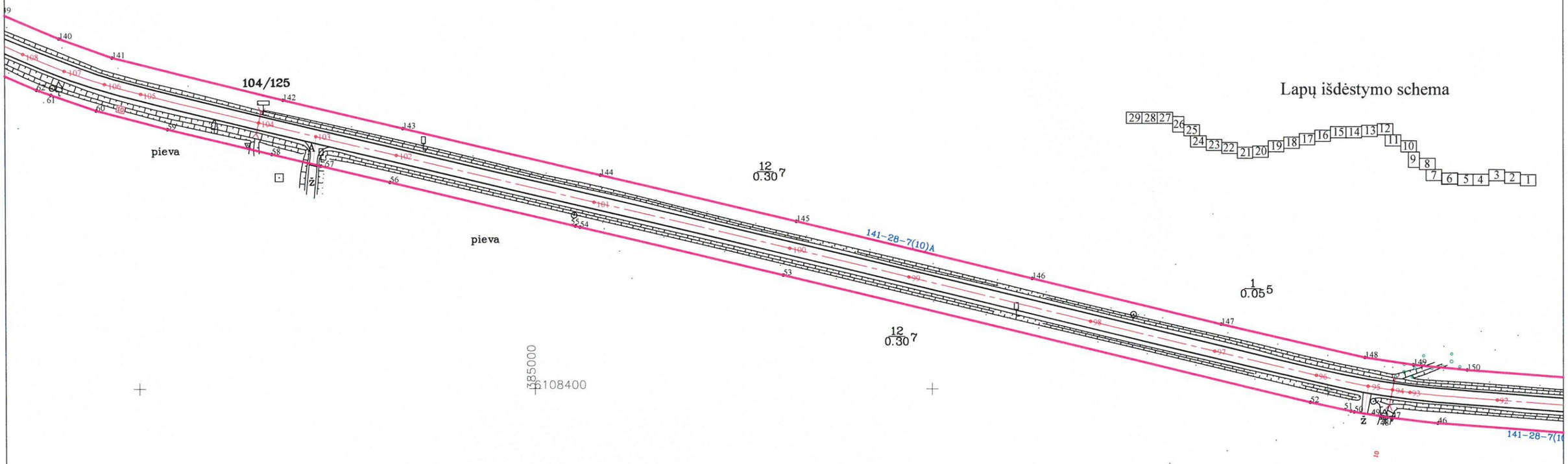

Lapų išdėstymo schema

2023-05-31 tikslintas kelio ruožas 140.641 - 142.219 km tarp piketų Nr. 418.1-438

Objekto pavadinimas	Valstybinės reikšmės krašto kelias Nr. 141 Kaunas-Jurbarkas-Šilutė--Klaipėda (ruožas nuo 120.370 iki 142.219 km)
Savivaldybė	Pagėgių sav. Pagėgių sav. teritorija
Seniūnija	
Gyvenamoji vietovė	

Kadastro duomenims nustatyti naudota medžiaga	
Medžiagos pavadinimas	Medžiagos parengimo data
Geodezininkės N kvalifikacijos pažymėjimo ontrolinė - geodezinė nuotrauka	2023-05-30
Matininko (kvalifikacijos pažymėjimo astrinių matavimų byla	2017-12-12

Matininko kvalifikacijos pažymėjimo Nr.	Pareigos	Vardas ir pavardė	Data
			2023-05-31

KELIO PLANAS M1: 2000

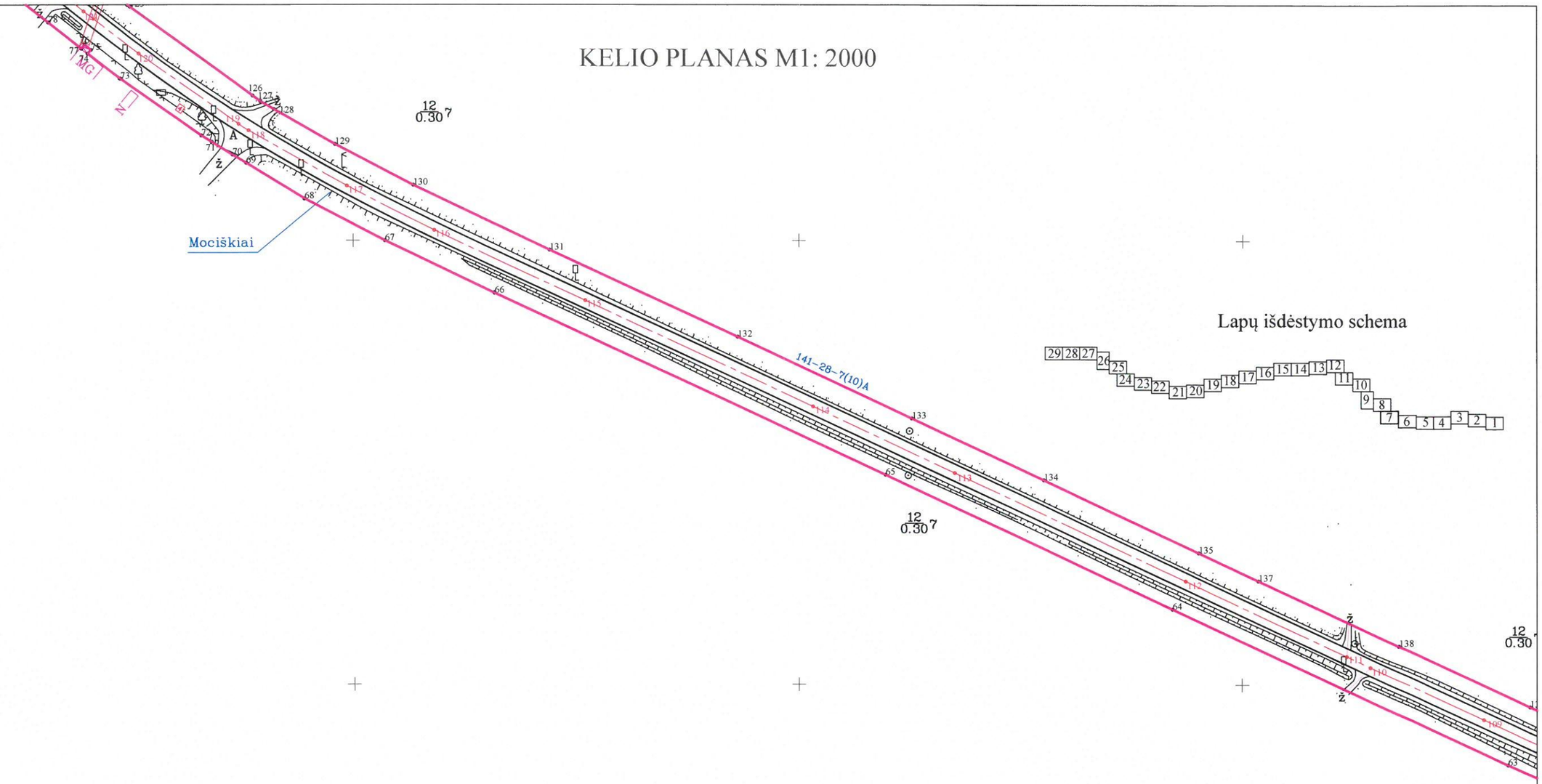

Lapų išdėstymo schema

2023-05-31 tikslintas kelio ruožas 140.641 - 142.219 km tarp piketų Nr. 418.1-438

Objekto pavadinimas	Valstybinės reikšmės krašto kelias Nr. 141 Kaunas-Jurbarkas-Šilutė--Klaipėda (ruožas nuo 120.370 iki 142.219 km)
Savivaldybė	Pagėgių sav. Pagėgių sav. teritorija
Seniūnija	
Gyvenamoji vietovė	

Kadastro duomenims nustatyti naudota medžiaga		
Medžiagos pavadinimas		Medžiagos parengimo data
Geodezininkės	(kvalifikacijos pažymėjimo kontrolinė - geodezinė nuotrauka	2023-05-30
Matininko	(kvalifikacijos pažymėjimo kadastrinių matavimų byla	2017-12-12

Matininko kvalifikacijos pažymėjimo Nr.	Pareigos	Vardas ir pavardė	Data
			2023-05-31

384200
6108400

KELIO PLANAS M1: 2000

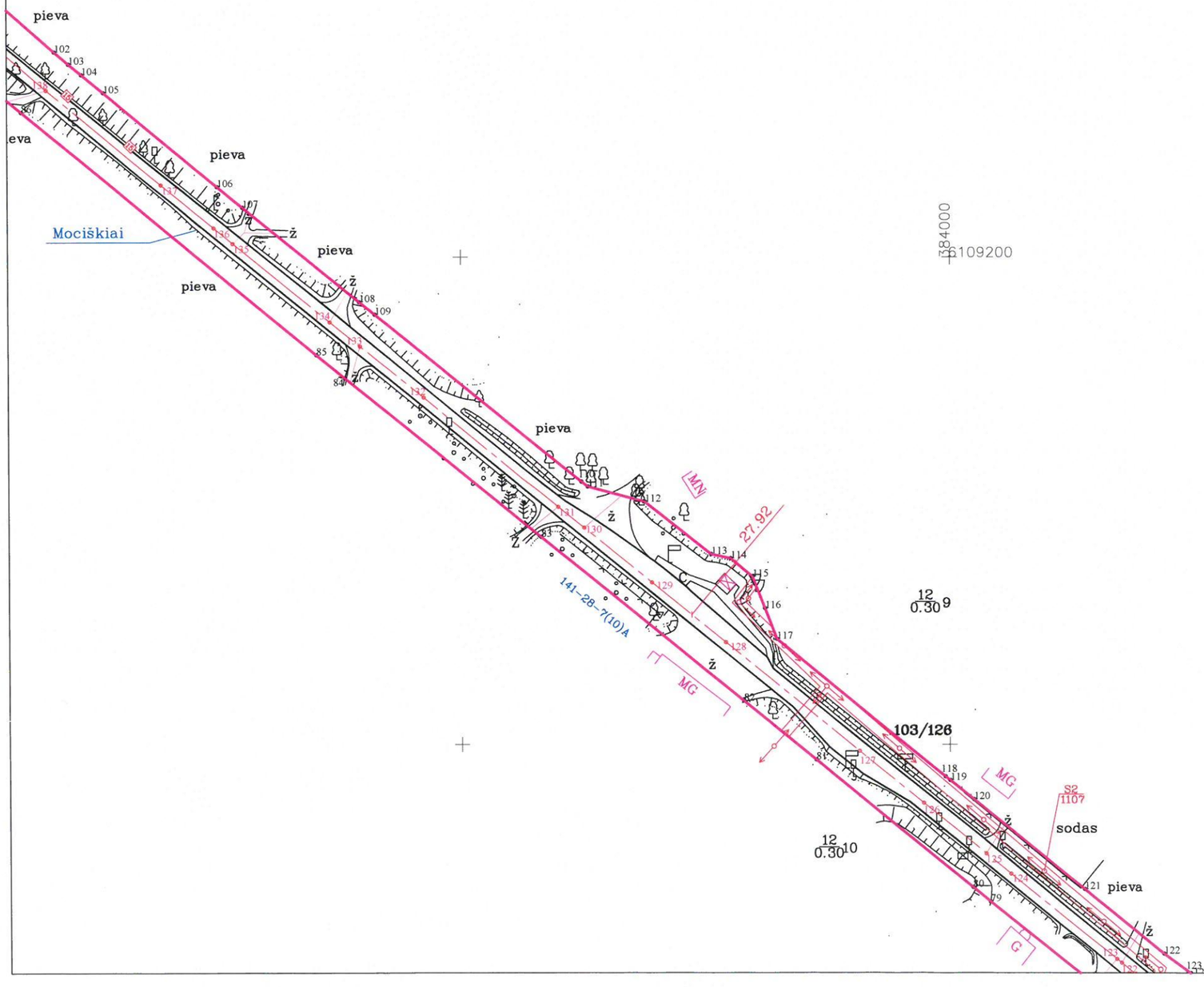

Lapų išdėstymo schema

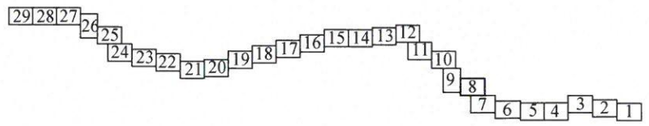

2023-05-31 tikslintas kelio ruožas 140.641 - 142.219 km tarp piketų Nr. 418.1-438

Objekto pavadinimas	Valstybinės reikšmės krašto kelias Nr. 141 Kaunas-Jurbarkas-Šilutė--Klaipėda (ruožas nuo 120.370 iki 142.219 km)
Savivaldybė	Pagėgių sav. Pagėgių sav. teritorija
Seniūnija	
Gyvenamoji vietovė	

Kadastro duomenims nustatyti naudota medžiaga	
Medžiagos pavadinimas	Medžiagos parengimo data
Geodezininkės A[illegible] kvalifikacijos pažymėjimo [illegible] ontrolinė - geodezinė nuotrauka	2023-05-30
Matininko L[illegible] (kvalifikacijos pažymėjimo kadastrinių matavimų byla	2017-12-12

Matininko kvalifikacijos pažymėjimo Nr.	Pareigos	Vardas ir pavardė	Data
			2023-05-31

KELIO PLANAS M1: 2000

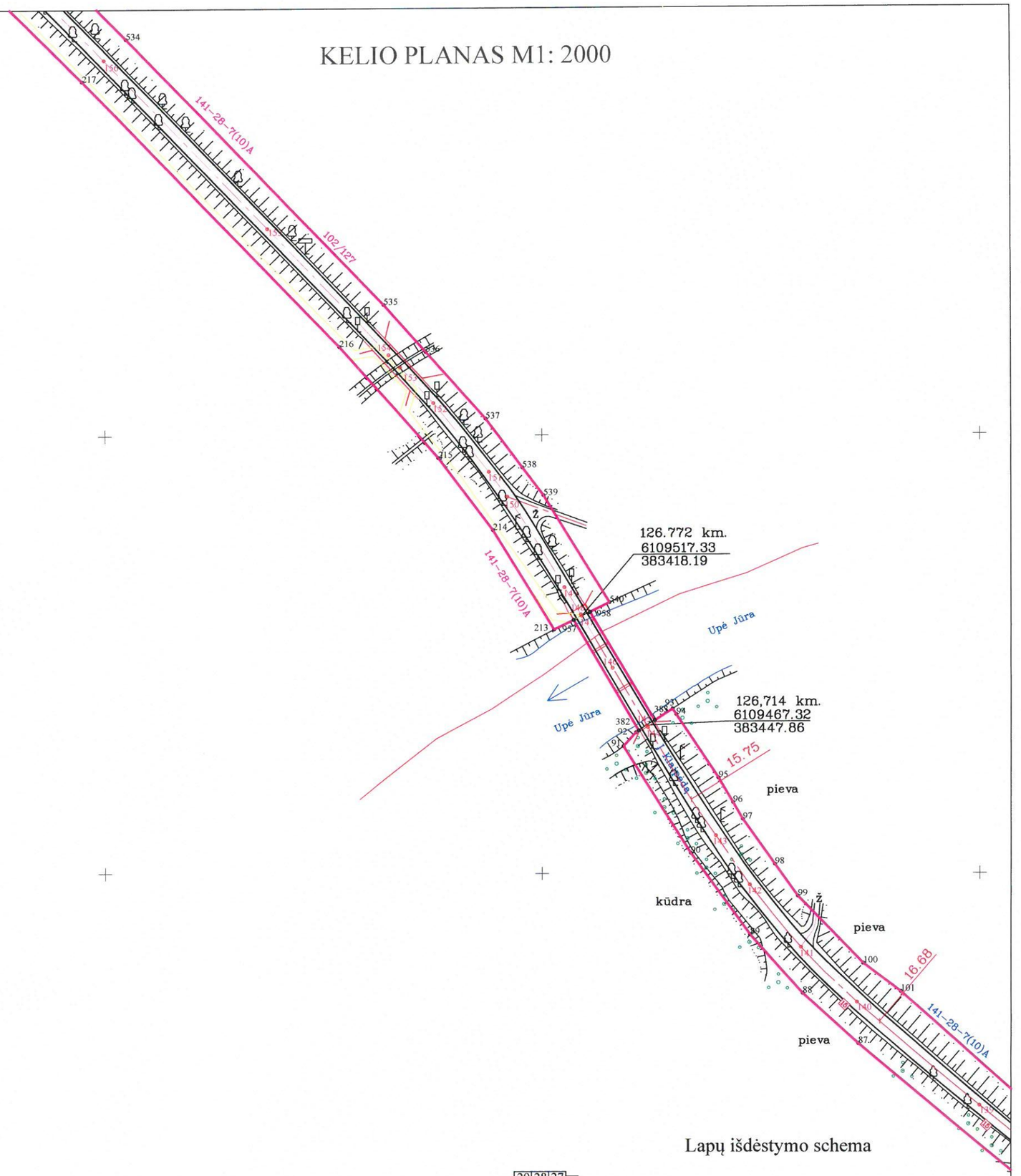

Lapų išdėstymo schema

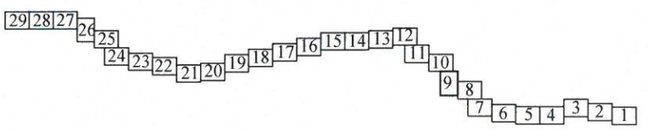

383200
6109200

2023-05-31 tikslintas kelio ruožas 140.641 - 142.219 km tarp piketų Nr. 418.1-438

Objekto pavadinimas	Valstybinės reikšmės krašto kelias Nr. 141 Kaunas-Jurbarkas-Šilutė--Klaipėda (ruožas nuo 120.370 iki 142.219 km)
Savivaldybė	Pagėgių sav. Pagėgių sav. teritorija
Seniūnija	
Gyvenamoji vietovė	

Kadastro duomenims nustatyti naudota medžiaga		
Medžiagos pavadinimas		Medžiagos parengimo data
Geodezininkės	(kvalifikacijos pažymėjimo kontrolinė - geodezinė nuotrauka	2023-05-30
Matininko	(kvalifikacijos pažymėjimo kadastrinių matavimų byla	2017-12-12

KELIO PLANAS M1: 2000

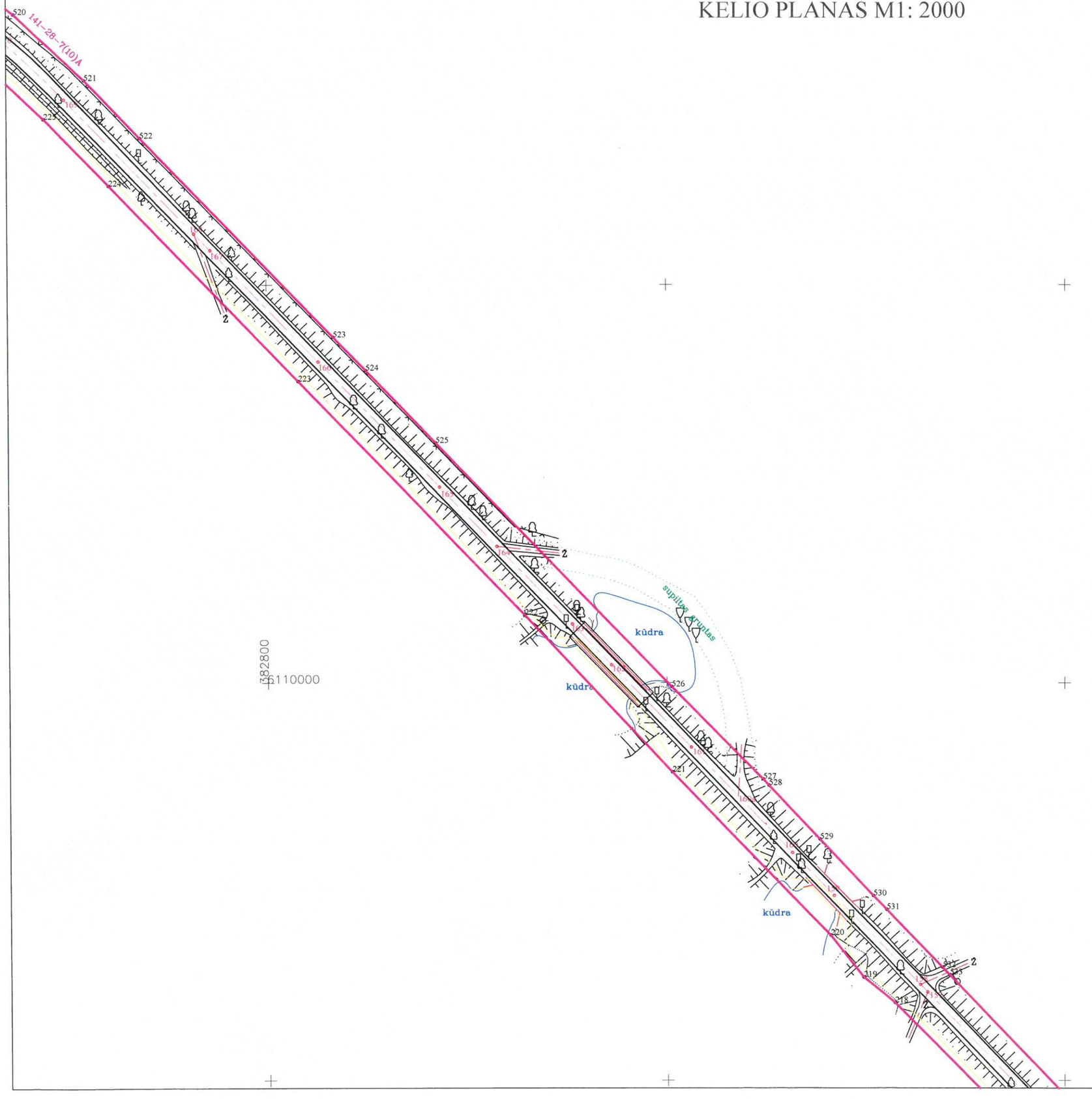

Lapų išdėstymo schema

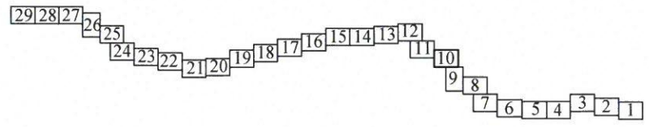

2023-05-31 tikslintas kelio ruožas 140.641 - 142.219 km tarp piketų Nr. 418.1-438

Objekto pavadinimas	Valstybinės reikšmės krašto kelias Nr. 141 Kaunas-Jurbarkas-Šilutė--Klaipėda (ruožas nuo 120.370 iki 142.219 km)
Savivaldybė	Pagėgių sav. Pagėgių sav. teritorija
Seniūnija	
Gyvenamoji vietovė	

Kadastro duomenims nustatyti naudota medžiaga	
Medžiagos pavadinimas	Medžiagos parengimo data
Geodezininkės kvalifikacijos pažymėjimo kontrolinė - geodezinė nuotrauka	2023-05-30
Matininko (kvalifikacijos pažymėjimo kadastrinių matavimų byla	2017-12-12

Matininko kvalifikacijos pažymėjimo Nr.	Pareigos	Vardas ir pavardė	Data
			2023-05-31

KELIO PLANAS M1: 2000

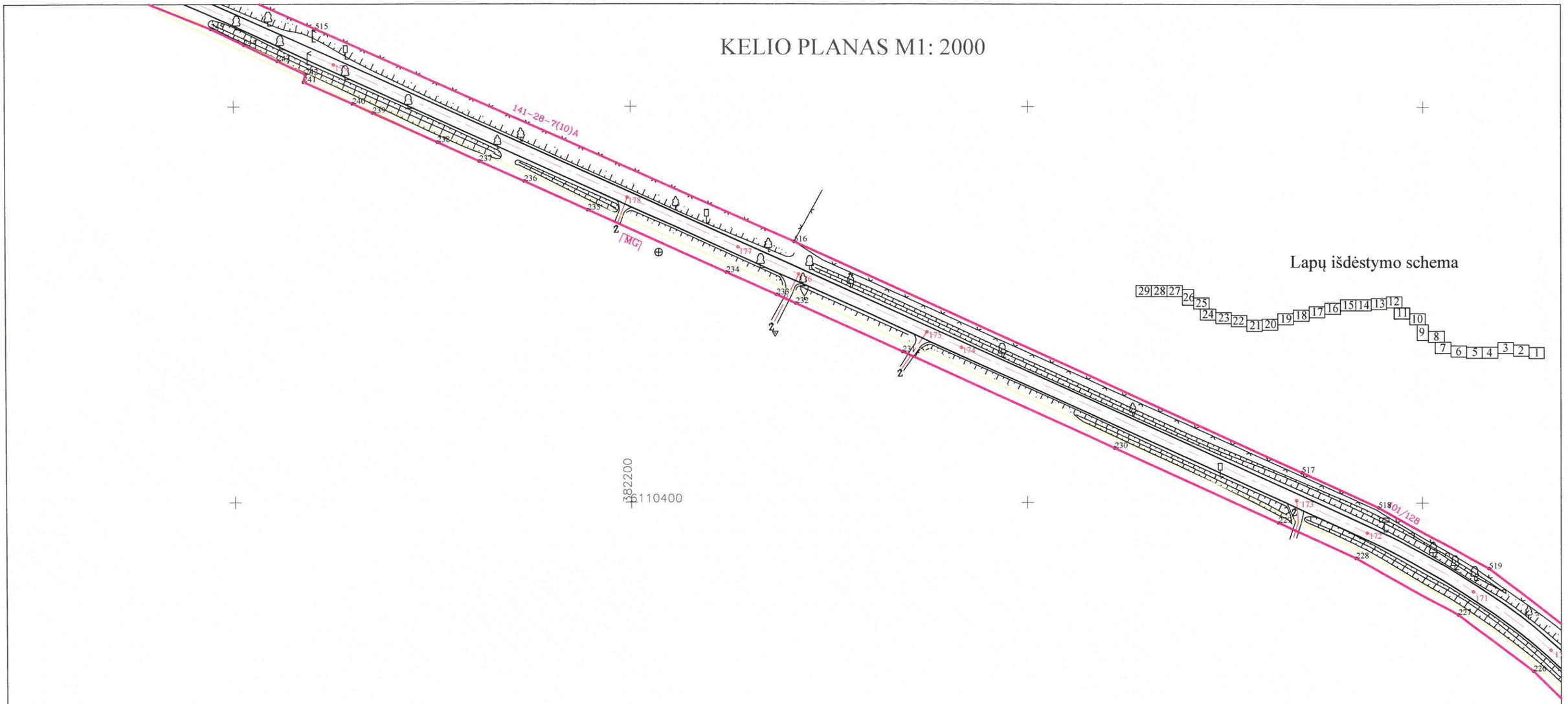

Lapų išdėstymo schema

2023-05-31 tikslintas kelio ruožas 140.641 - 142.219 km tarp piketų Nr. 418.1-438

Objekto pavadinimas	Valstybinės reikšmės krašto kelias Nr. 141 Kaunas-Jurbarkas-Šilutė--Klaipėda (ruožas nuo 120.370 iki 142.219 km)
Savivaldybė	Pagėgių sav. Pagėgių sav. teritorija
Seniūnija	
Gyvenamoji vietovė	

Kadastro duomenims nustatyti naudota medžiaga	
Medžiagos pavadinimas	Medžiagos parengimo data
Geodezininkės valifikacijos pažymėjimo kontrolinė - geodezinė nuotrauka	2023-05-30
Matininko (kvalifikacijos pažymėjimo adastrinių matavimų byla	2017-12-12

Matininko kvalifikacijos pažymėjimo Nr.	Pareigos	Vardas ir pavardė	Data
			2023-05-31

KELIO PLANAS M1: 2000

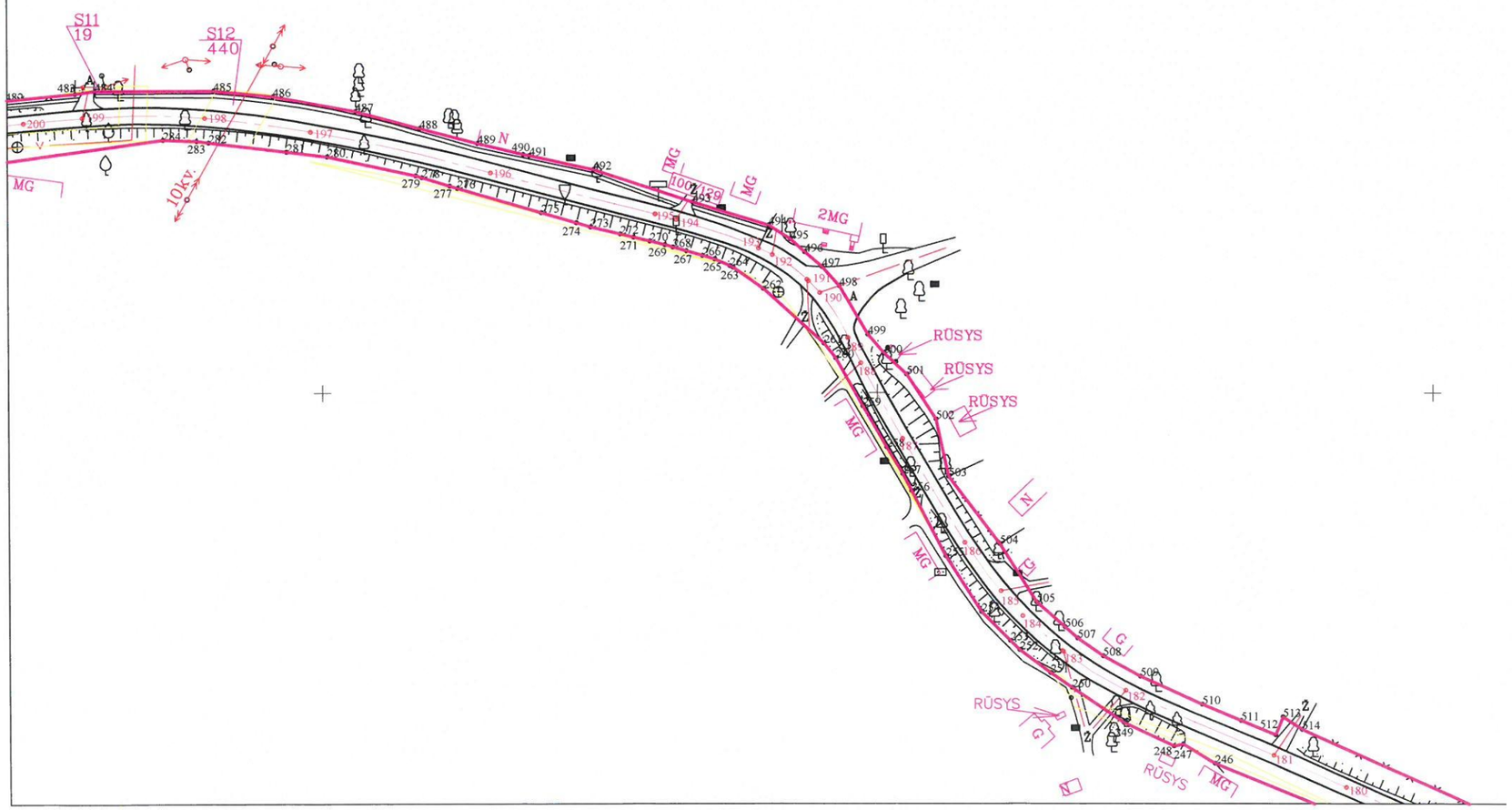

Lapų išdėstymo schema

29 28 27 26 25 24 23 22 21 20 19 18 17 16 15 14 13 12 11 10 9 8 7 6 5 4 3 2 1

2023-05-31 tikslintas kelio ruožas 140.641 - 142.219 km tarp piketų Nr. 418.1-438

Objekto pavadinimas	Valstybinės reikšmės krašto kelias Nr. 141 Kaunas-Jurbarkas-Šilutė--Klaipėda (ruožas nuo 120.370 iki 142.219 km)
Savivaldybė	Pagėgių sav. Pagėgių sav. teritorija
Seniūnija	
Gyvenamoji vietovė	

Kadastro duomenims nustatyti naudota medžiaga	
Medžiagos pavadinimas	Medžiagos parengimo data
Geodezininkės (kvalifikacijos pažymėjimo kontrolinė - geodezinė nuotrauka	2023-05-30
Matininkė (kvalifikacijos pažymėjimo adastrinių matavimų byla	2017-12-12

Matininko kvalifikacijos pažymėjimo Nr.	Pareigos	Vardas ir pavardė	Data
			2023-05-31

KELIO PLANAS M1: 2000

Lapų išdėstymo schema

2023-05-31 tikslintas kelio ruožas 140.641 - 142.219 km tarp piketų Nr. 418.1-438

Objekto pavadinimas	Valstybinės reikšmės krašto kelias Nr. 141 Kaunas-Jurbarkas-Šilutė--Klaipėda (ruožas nuo 120.370 iki 142.219 km)
Savivaldybė	Pagėgių sav. Pagėgių sav. teritorija
Seniūnija	
Gyvenamoji vietovė	

Kadastro duomenims nustatyti naudota medžiaga	
Medžiagos pavadinimas	Medžiagos parengimo data
Geodezininkės A s (kvalifikacijos pažymėjimo kontrolinė - geodezinė nuotrauka	2023-05-30
Matininko (kvalifikacijos pažymėjimo kadastrinių matavimų byla	2017-12-12

Matininko kvalifikacijos pažymėjimo Nr.	Pareigos	Vardas ir pavardė	Data

KELIO PLANAS M1: 2000

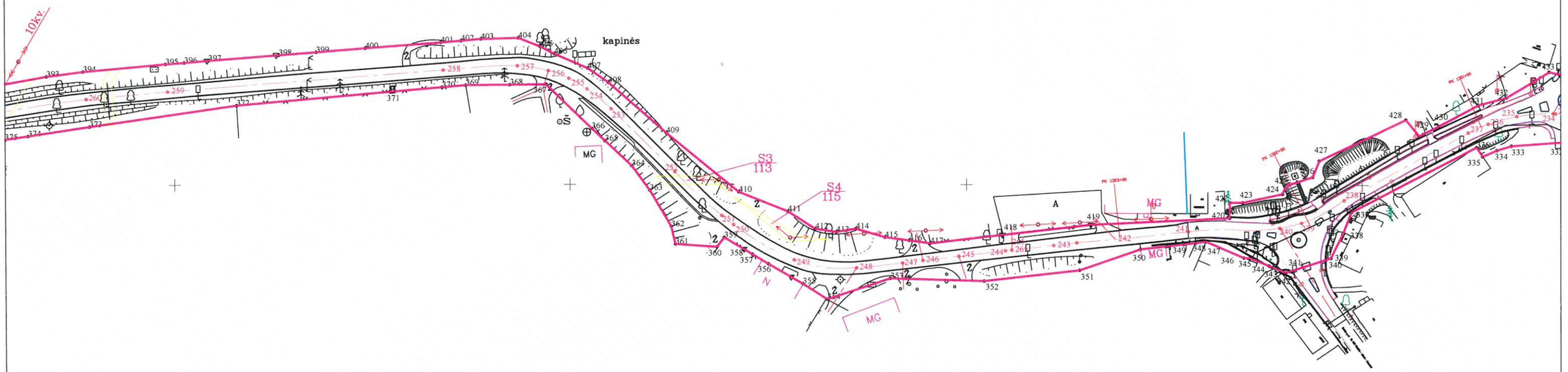

Lapų išdėstymo schema

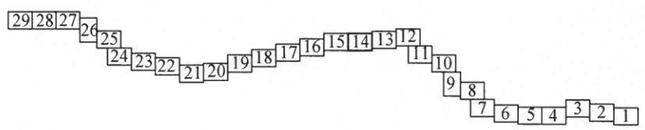

6380200

6110600

2023-05-31 tikslintas kelio ruožas 140.641 - 142.219 km tarp piketų Nr. 418.1-438

Objekto pavadinimas	Valstybinės reikšmės krašto kelias Nr. 141 Kaunas-Jurbarkas-Šilutė--Klaipėda (ruožas nuo 120.370 iki 142.219 km)
Savivaldybė	Pagėgių sav. Pagėgių sav. teritorija
Seniūnija	
Gyvenamoji vietovė	

Kadastro duomenims nustatyti naudota medžiaga	
Medžiagos pavadinimas	Medžiagos parengimo data
Geodezininkės [illegible] (kvalifikacijos pažymėjimo [illegible] kontrolinė - geodezinė nuotrauka	2023-05-30
Matininko [illegible] (kvalifikacijos pažymėjimo [illegible] kadastrinių matavimų byla	2017-12-12

Matininko kvalifikacijos pažymėjimo Nr.	Pareigos	Vardas ir pavardė	Data
			2023-05-31

KELIO PLANAS M1: 2000

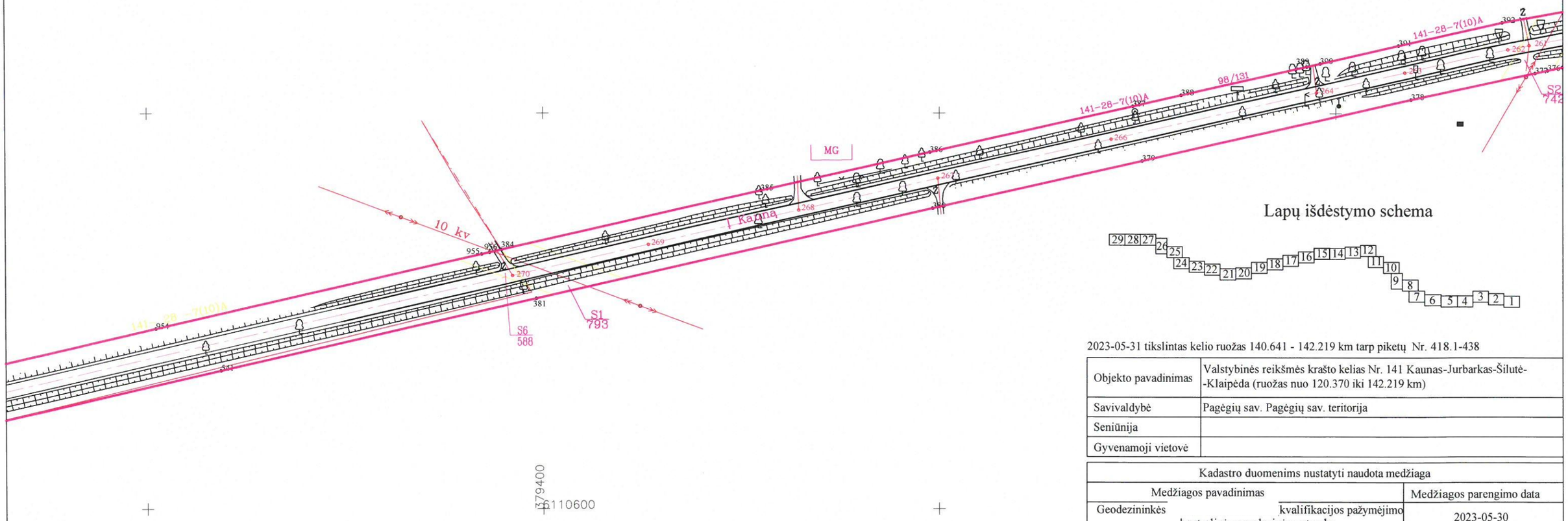

Lapų išdėstymo schema

2023-05-31 tikslintas kelio ruožas 140.641 - 142.219 km tarp piketų Nr. 418.1-438

Objekto pavadinimas	Valstybinės reikšmės krašto kelias Nr. 141 Kaunas-Jurbarkas-Šilutė--Klaipėda (ruožas nuo 120.370 iki 142.219 km)
Savivaldybė	Pagėgių sav. Pagėgių sav. teritorija
Seniūnija	
Gyvenamoji vietovė	

Kadastro duomenims nustatyti naudota medžiaga		
Medžiagos pavadinimas		Medžiagos parengimo data
Geodezininkės	kvalifikacijos pažymėjimo kontrolinė - geodezinė nuotrauka	2023-05-30
Matininko E	(kvalifikacijos pažymėjimo kadastrinių matavimų byla	2017-12-12

Matininko kvalifikacijos pažymėjimo Nr.	Pareigos	Vardas ir pavardė	Data
			2023-05-31

KELIO PLANAS M1: 2000

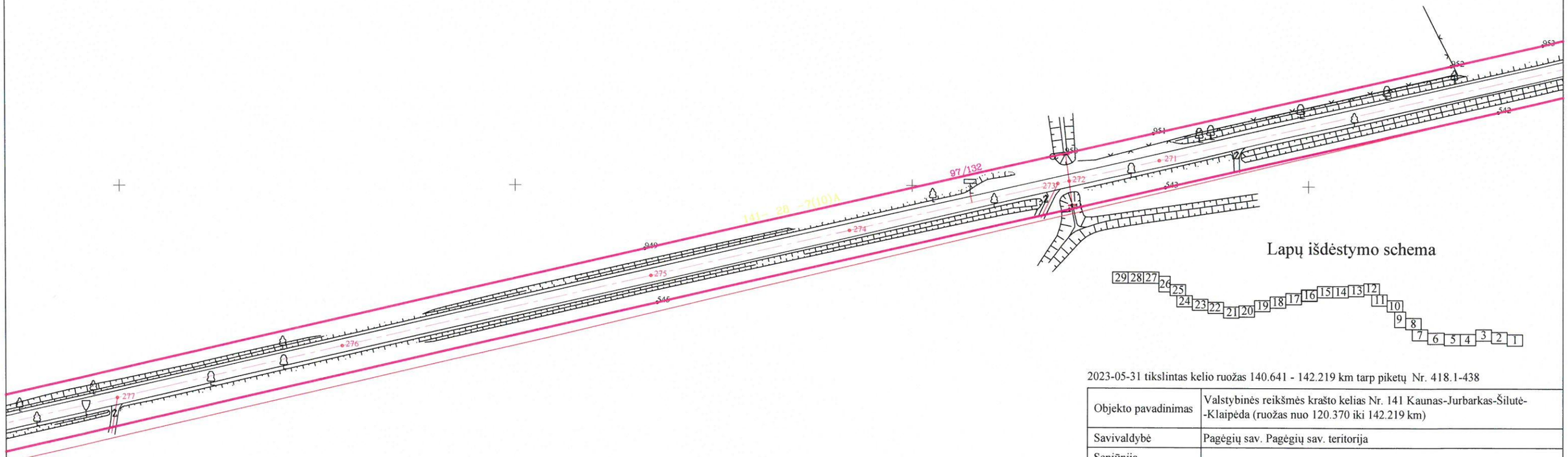

Lapų išdėstymo schema

2023-05-31 tikslintas kelio ruožas 140.641 - 142.219 km tarp piketų Nr. 418.1-438

Objekto pavadinimas	Valstybinės reikšmės krašto kelias Nr. 141 Kaunas-Jurbarkas-Šilutė--Klaipėda (ruožas nuo 120.370 iki 142.219 km)
Savivaldybė	Pagėgių sav. Pagėgių sav. teritorija
Seniūnija	
Gyvenamoji vietovė	

Kadastro duomenims nustatyti naudota medžiaga	
Medžiagos pavadinimas	Medžiagos parengimo data
	2023-05-30
	2017-12-12

Matininko kvalifikacijos pažymėjimo Nr.	Pareigos	Vardas ir pavardė	Data
			2023-05-31

KELIO PLANAS M1: 2000

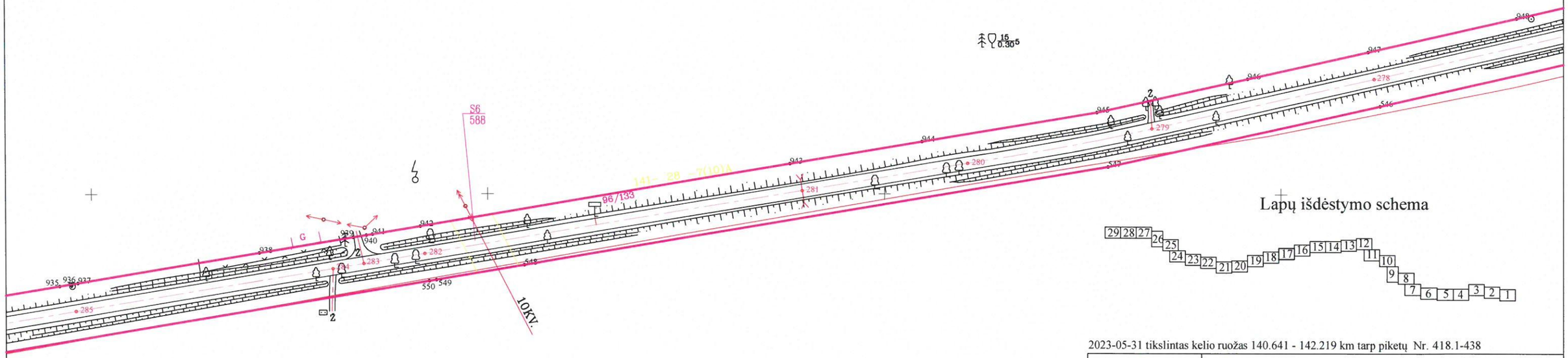

Lapų išdėstymo schema

2023-05-31 tikslintas kelio ruožas 140.641 - 142.219 km tarp piketų Nr. 418.1-438

Objekto pavadinimas	Valstybinės reikšmės krašto kelias Nr. 141 Kaunas-Jurbarkas-Šilutė--Klaipėda (ruožas nuo 120.370 iki 142.219 km)
Savivaldybė	Pagėgių sav. Pagėgių sav. teritorija
Seniūnija	
Gyvenamoji vietovė	

Kadastro duomenims nustatyti naudota medžiaga	
Medžiagos pavadinimas	Medžiagos parengimo data
	2023-05-30
	2017-12-12

Matininko kvalifikacijos pažymėjimo Nr.	Pareigos	Vardas ir pavardė	Data
			2023-05-31

KELIO PLANAS M1: 2000

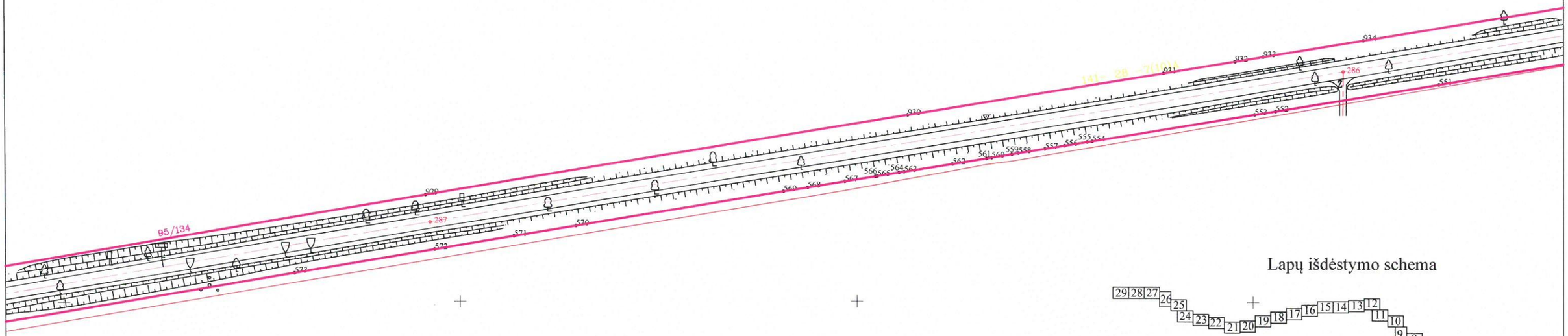

6110000

577000

Lapų išdėstymo schema

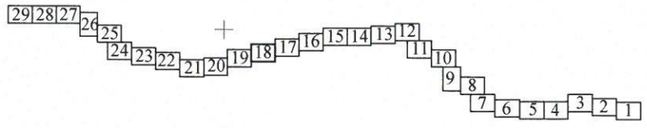

2023-05-31 tikslintas kelio ruožas 140.641 - 142.219 km tarp piketų Nr. 418.1-438

Objekto pavadinimas	Valstybinės reikšmės krašto kelias Nr. 141 Kaunas-Jurbarkas-Šilutė--Klaipėda (ruožas nuo 120.370 iki 142.219 km)
Savivaldybė	Pagėgių sav. Pagėgių sav. teritorija
Seniūnija	
Gyvenamoji vietovė	

Kadastro duomenims nustatyti naudota medžiaga	
Medžiagos pavadinimas	Medžiagos parengimo data
	2023-05-30
	2017-12-12

Matininko kvalifikacijos pažymėjimo Nr.	Pareigos	Vardas ir pavardė	Data
			2023-05-31

KELIO PLANAS M1: 2000

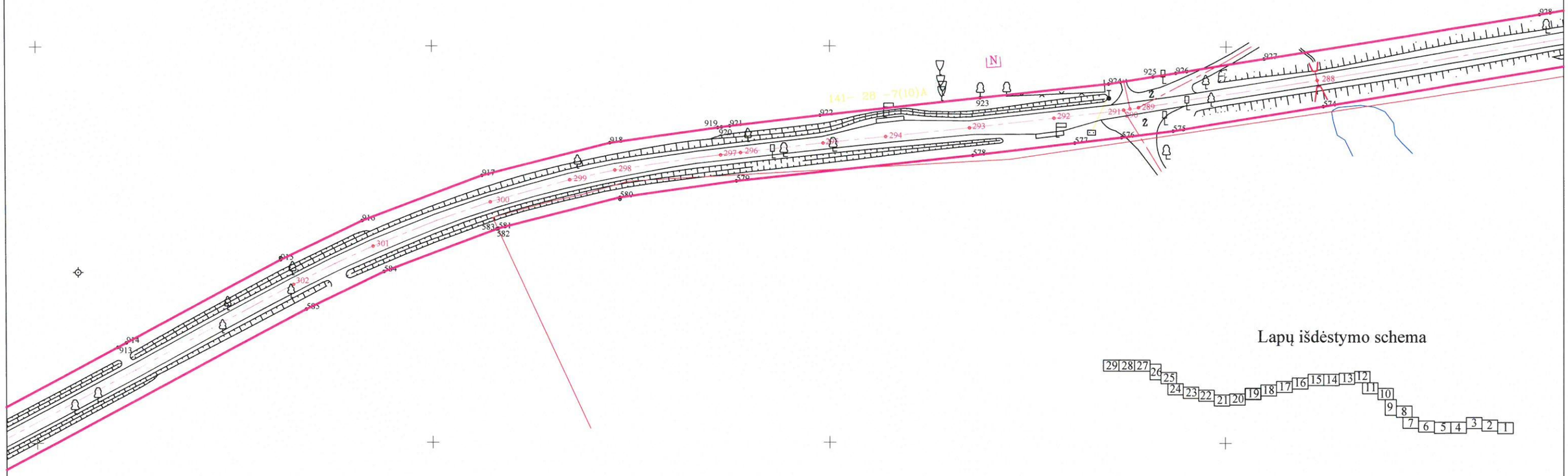

Lapų išdėstymo schema

2023-05-31 tikslintas kelio ruožas 140.641 - 142.219 km tarp piketų Nr. 418.1-438

Objekto pavadinimas	Valstybinės reikšmės krašto kelias Nr. 141 Kaunas-Jurbarkas-Šilutė--Klaipėda (ruožas nuo 120.370 iki 142.219 km)
Savivaldybė	Pagėgių sav. Pagėgių sav. teritorija
Seniūnija	
Gyvenamoji vietovė	

Kadastro duomenims nustatyti naudota medžiaga	
Medžiagos pavadinimas	Medžiagos parengimo data
	2023-05-30
	2017-12-12

Matininko kvalifikacijos pažymėjimo Nr.	Pareigos	Vardas ir pavardė	Data
			2023-05-31

6376200

6109800

KELIO PLANAS M1: 2000

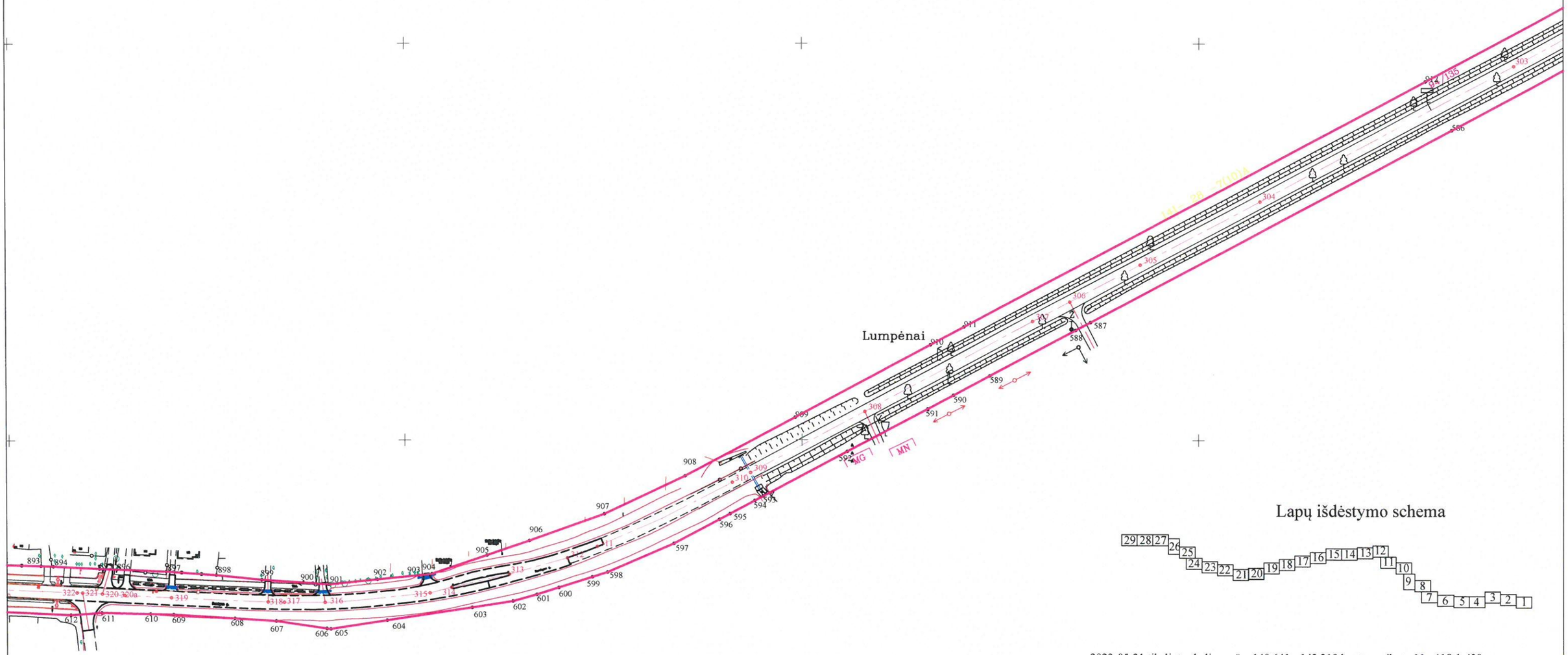

Lapų išdėstymo schema

2023-05-31 tikslintas kelio ruožas 140.641 - 142.219 km tarp piketų Nr. 418.1-438

Objekto pavadinimas	Valstybinės reikšmės krašto kelias Nr. 141 Kaunas-Jurbarkas-Šilutė--Klaipėda (ruožas nuo 120.370 iki 142.219 km)
Savivaldybė	Pagėgių sav. Pagėgių sav. teritorija
Seniūnija	
Gyvenamoji vietovė	

Kadastro duomenims nustatyti naudota medžiaga	
Medžiagos pavadinimas	Medžiagos parengimo data
	2023-05-30
	2017-12-12

Matininko kvalifikacijos pažymėjimo Nr.	Pareigos	Vardas ir pavardė	Data
			2023-05-31

KELIO PLANAS M1: 2000

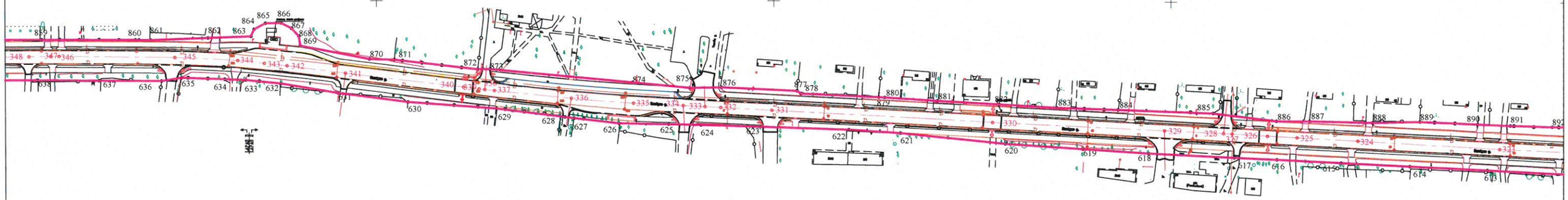

Lapų išdėstymo schema

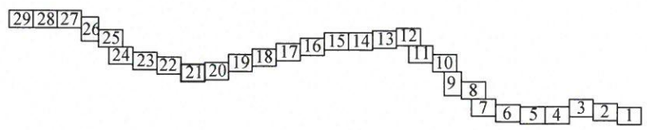

2023-05-31 tikslintas kelio ruožas 140.641 - 142.219 km tarp piketų Nr. 418.1-438

Objekto pavadinimas	Valstybinės reikšmės krašto kelias Nr. 141 Kaunas-Jurbarkas-Šilutė--Klaipėda (ruožas nuo 120.370 iki 142.219 km)
Savivaldybė	Pagėgių sav. Pagėgių sav. teritorija
Seniūnija	
Gyvenamoji vietovė	

Kadastro duomenims nustatyti naudota medžiaga	
Medžiagos pavadinimas	Medžiagos parengimo data
C	2023-05-30
N	
N	2017-12-12
N	

Matininko kvalifikacijos pažymėjimo Nr.	Pareigos	Vardas ir pavardė	Data
			23-05-31

374800

6109600

KELIO PLANAS M1: 2000

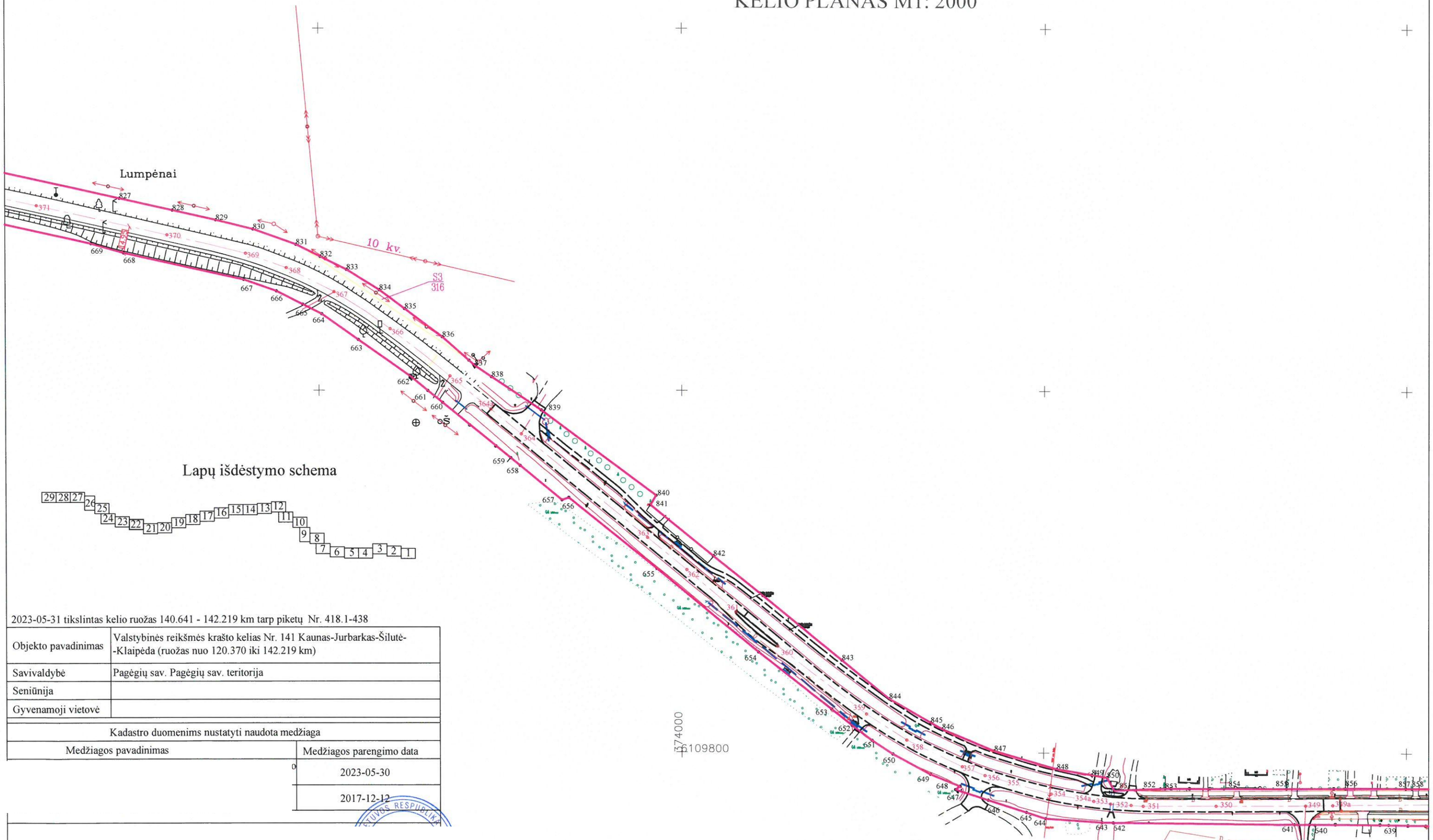

Lapų išdėstymo schema

2023-05-31 tikslintas kelio ruožas 140.641 - 142.219 km tarp piketų Nr. 418.1-438

Objekto pavadinimas	Valstybinės reikšmės krašto kelias Nr. 141 Kaunas-Jurbarkas-Šilutė--Klaipėda (ruožas nuo 120.370 iki 142.219 km)
Savivaldybė	Pagėgių sav. Pagėgių sav. teritorija
Seniūnija	
Gyvenamoji vietovė	

Kadastro duomenims nustatyti naudota medžiaga	
Medžiagos pavadinimas	Medžiagos parengimo data
0	2023-05-30
	2017-12-12

Matininko kvalifikacijos pažymėjimo Nr.	Pareigos	Vardas ir pavardė	Data
			2023-05-31

KELIO PLANAS M1: 2000

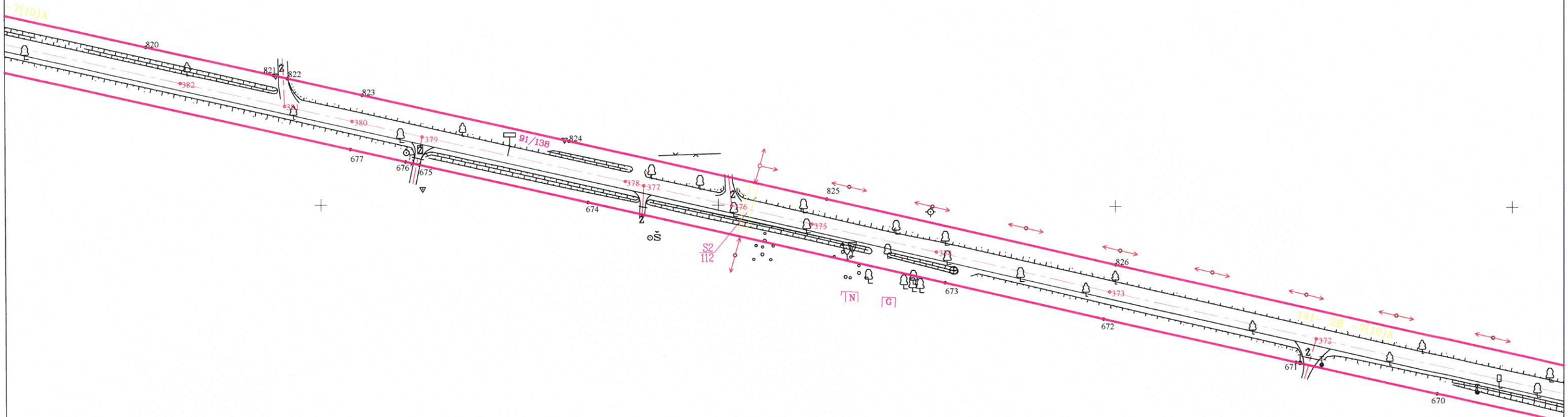

Lapų išdėstymo schema

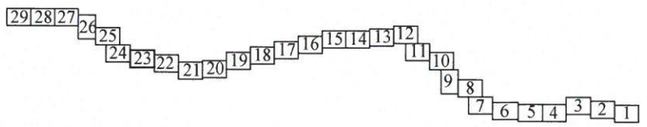

2023-05-31 tikslintas kelio ruožas 140.641 - 142.219 km tarp piketų Nr. 418.1-438

Objekto pavadinimas	Valstybinės reikšmės krašto kelias Nr. 141 Kaunas-Jurbarkas-Šilutė--Klaipėda (ruožas nuo 120.370 iki 142.219 km)
Savivaldybė	Pagėgių sav. Pagėgių sav. teritorija
Seniūnija	
Gyvenamoji vietovė	

Kadastro duomenims nustatyti naudota medžiaga	
Medžiagos pavadinimas	Medžiagos parengimo data
	2023-05-30
	2017-12-12

Matininko kvalifikacijos pažymėjimo Nr.	Pareigos	Vardas ir pavardė	Data
			2023-05-31

LIETUVOS RESPUBLIKA
REPUBLIC OF LITHUANIA

KELIO PLANAS M1: 2000

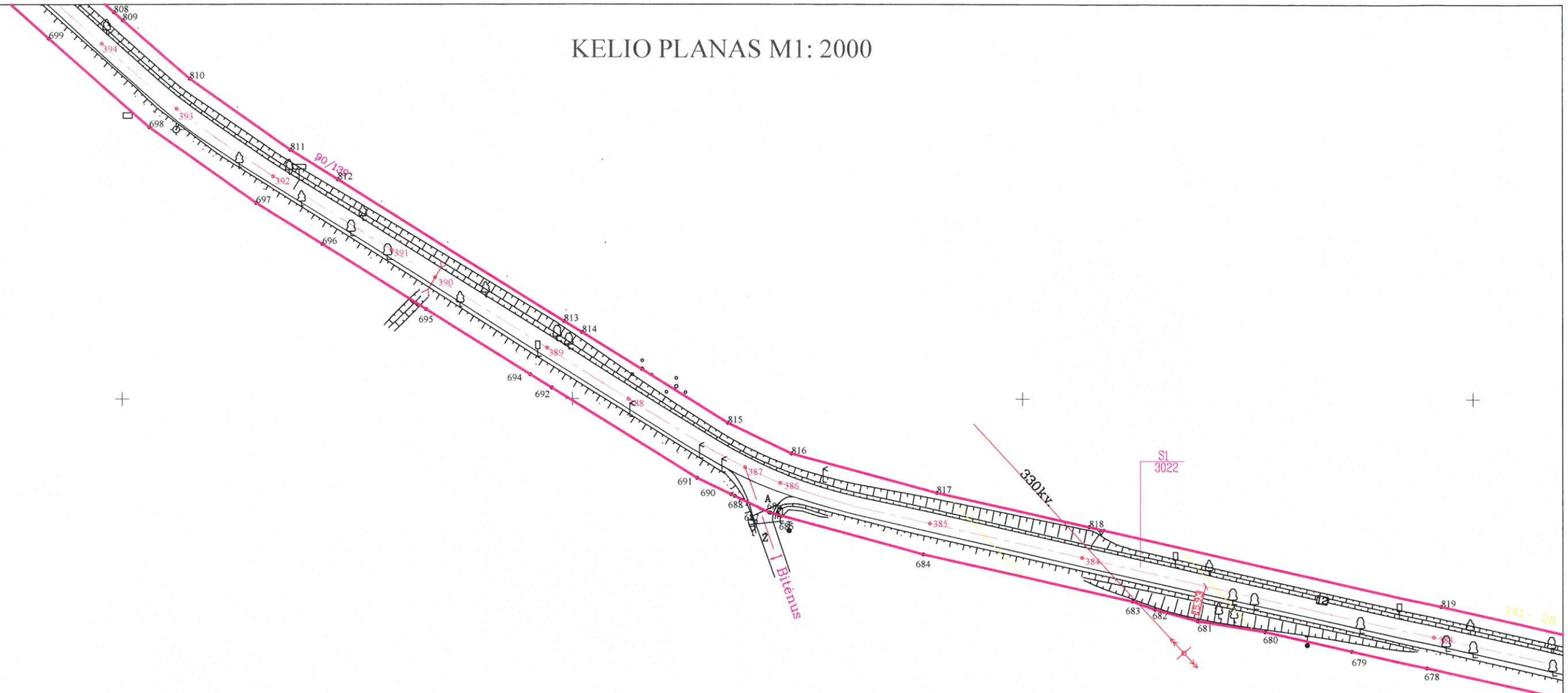

Lapų išdėstymo schema

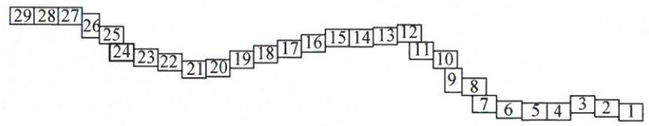

6372400
6110200

2023-05-31 tikslintas kelio ruožas 140.641 - 142.219 km tarp piketų Nr. 418.1-438

Objekto pavadinimas	Valstybinės reikšmės krašto kelias Nr. 141 Kaunas-Jurbarkas-Šilutė--Klaipėda (ruožas nuo 120.370 iki 142.219 km)
Savivaldybė	Pagėgių sav. Pagėgių sav. teritorija
Seniūnija	
Gyvenamoji vietovė	

Kadastro duomenims nustatyti naudota medžiaga	
Medžiagos pavadinimas	Medžiagos parengimo data
	2023-05-30
	2017-12-12

Matininko kvalifikacijos pažymėjimo Nr.	Pareigos	Vardas ir pavardė	Data
			2023-05-31

KELIO PLANAS M1: 2000

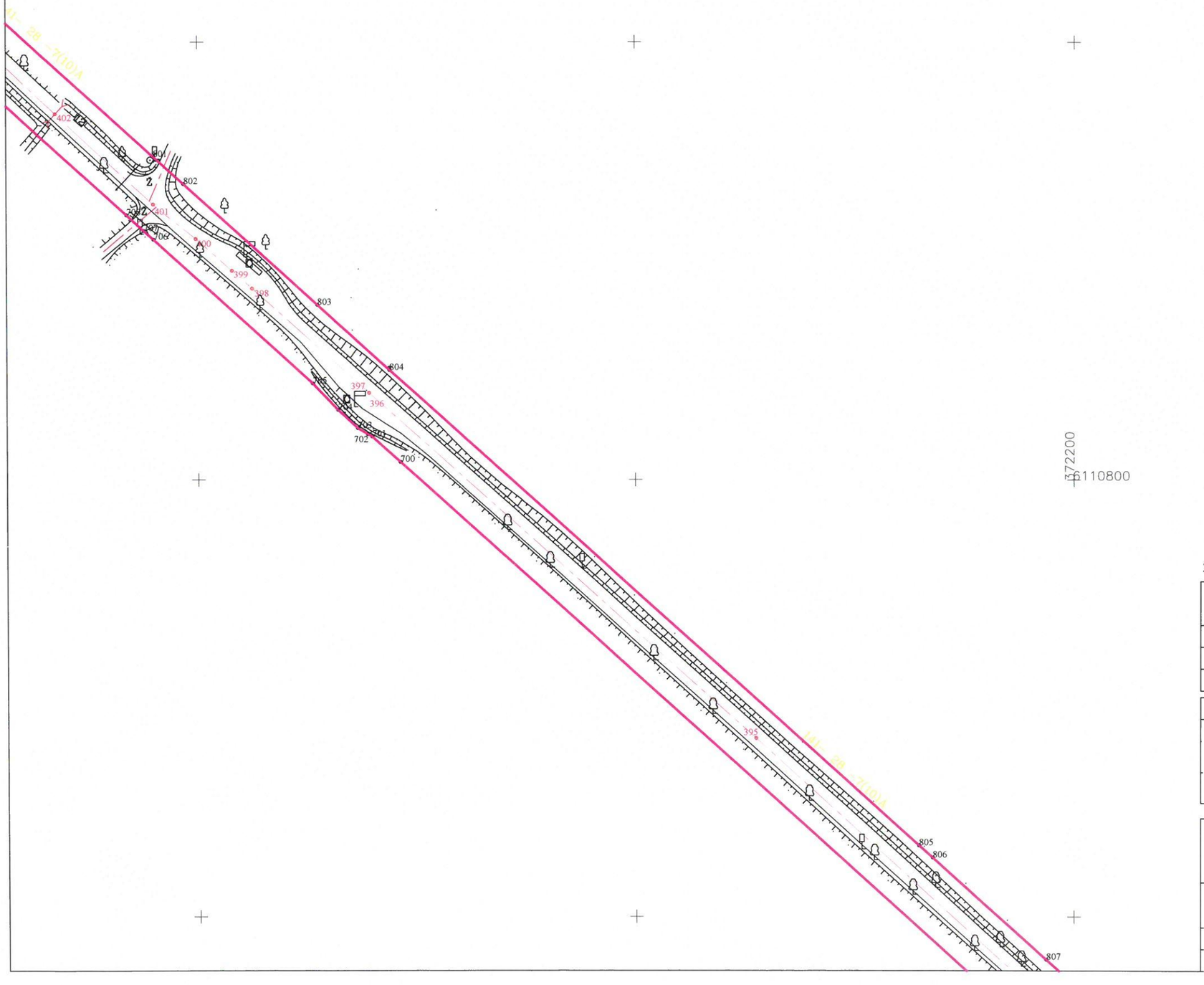

Lapų išdėstymo schema

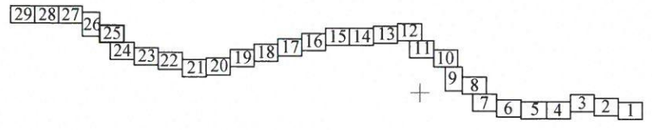

2023-05-31 tikslintas kelio ruožas 140.641 - 142.219 km tarp piketų Nr. 418.1-438

Objekto pavadinimas	Valstybinės reikšmės krašto kelias Nr. 141 Kaunas-Jurbarkas-Šilutė--Klaipėda (ruožas nuo 120.370 iki 142.219 km)
Savivaldybė	Pagėgių sav. Pagėgių sav. teritorija
Seniūnija	
Gyvenamoji vietovė	

Kadastro duomenims nustatyti naudota medžiaga	
Medžiagos pavadinimas	Medžiagos parengimo data
	2023-05-30
	2017-12-12

Matininko kvalifikacijos pažymėjimo Nr.	Pareigos	Vardas ir pavardė	Data
			2023-05-31

KELIO PLANAS M1: 2000

371400

6111000

Lapų išdėstymo schema

2023-05-31 tikslintas kelio ruožas 140.641 - 142.219 km tarp piketų Nr. 418.1-438

Objekto pavadinimas	Valstybinės reikšmės krašto kelias Nr. 141 Kaunas-Jurbarkas-Šilutė--Klaipėda (ruožas nuo 120.370 iki 142.219 km)
Savivaldybė	Pagėgių sav. Pagėgių sav. teritorija
Seniūnija	
Gyvenamoji vietovė	

Kadastro duomenims nustatyti naudota medžiaga	
Medžiagos pavadinimas	Medžiagos parengimo data
	2023-05-30
	2017-12-12

Matininko kvalifikacijos pažymėjimo Nr.	Pareigos	Vardas ir pavardė	Data

KELIO PLANAS M1: 2000

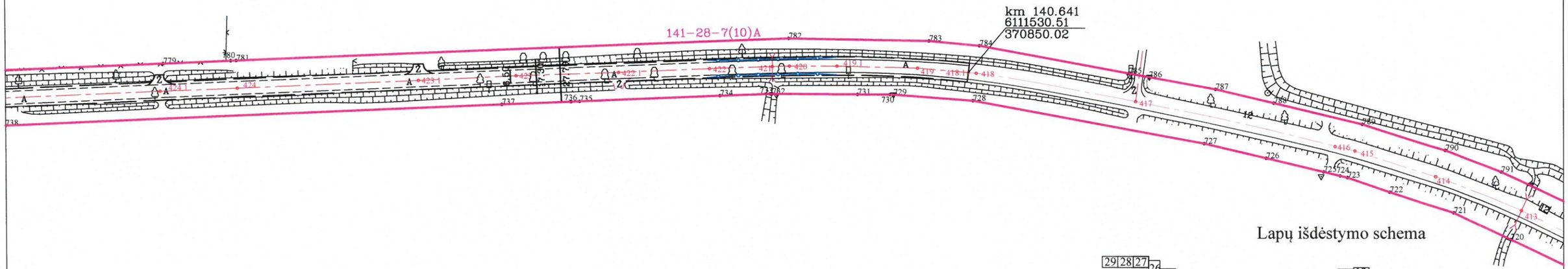

370800

6111400

Lapų išdėstymo schema

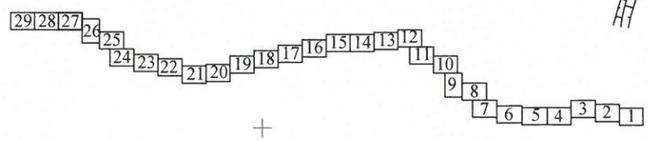

2023-05-31 tikslintas kelio ruožas 140.641 - 142.219 km tarp piketų Nr. 418.1-438

Objekto pavadinimas	Valstybinės reikšmės krašto kelias Nr. 141 Kaunas-Jurbarkas-Šilutė--Klaipėda (ruožas nuo 120.370 iki 142.219 km)
Savivaldybė	Pagėgių sav. Pagėgių sav. teritorija
Seniūnija	
Gyvenamoji vietovė	

Kadastro duomenims nustatyti naudota medžiaga	
Medžiagos pavadinimas	Medžiagos parengimo data
	2023-05-30
	2017-12-12

Matininko kvalifikacijos pažymėjimo Nr.	Pareigos	Vardas ir pavardė	Data
			2023-05-31

KELIO PLANAS M1: 2000

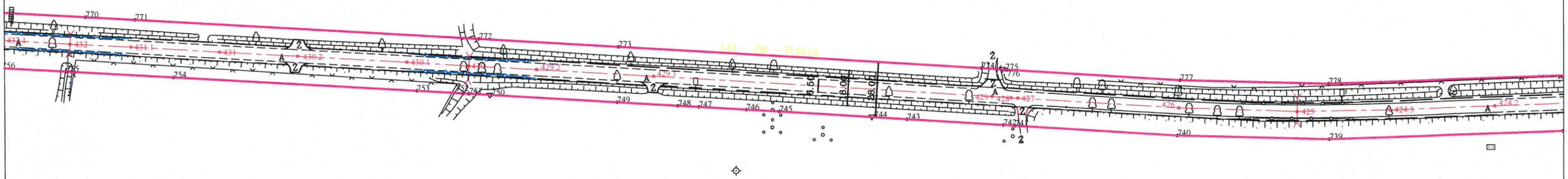

6369800

6111400

Lapų išdėstymo schema

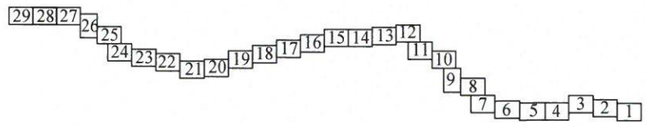

2023-05-31 tikslintas kelio ruožas 140.641 - 142.219 km tarp piketų Nr. 418.1-438

Objekto pavadinimas	Valstybinės reikšmės krašto kelias Nr. 141 Kaunas-Jurbarkas-Šilutė--Klaipėda (ruožas nuo 120.370 iki 142.219 km)
Savivaldybė	Pagėgių sav. Pagėgių sav. teritorija
Seniūnija	
Gyvenamoji vietovė	

Kadastro duomenims nustatyti naudota medžiaga	
Medžiagos pavadinimas	Medžiagos parengimo data
	2023-05-30
	2017-12-12

Matininko kvalifikacijos pažymėjimo Nr.	Pareigos	Vardas ir pavardė	Data
			2023-05-31

KELIO PLANAS M1: 2000

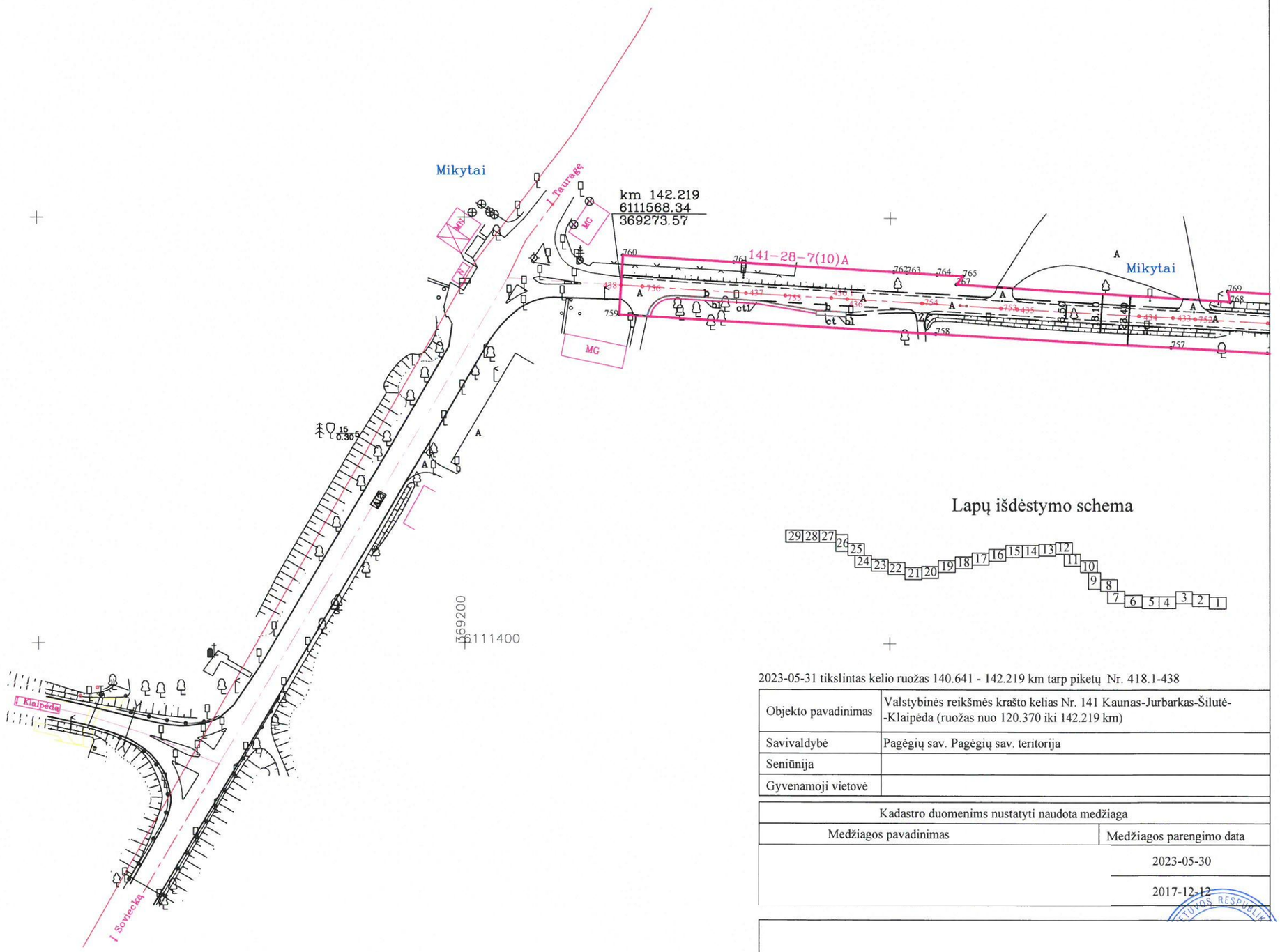

Lapų išdėstymo schema

2023-05-31 tikslintas kelio ruožas 140.641 - 142.219 km tarp piketų Nr. 418.1-438

Objekto pavadinimas	Valstybinės reikšmės krašto kelias Nr. 141 Kaunas-Jurbarkas-Šilutė--Klaipėda (ruožas nuo 120.370 iki 142.219 km)
Savivaldybė	Pagėgių sav. Pagėgių sav. teritorija
Seniūnija	
Gyvenamoji vietovė	

Kadastro duomenims nustatyti naudota medžiaga	
Medžiagos pavadinimas	Medžiagos parengimo data
	2023-05-30
	2017-12-12

Matininko kvalifikacijos pažymėjimo Nr.	Pareigos	Vardas ir pavardė	Data
			2023-05-31

KOORDINAČIŲ ŽINIARAŠTIS

Krašto kelias Nr.141 (nuo 120,370km iki 142,253km)

Koordinačių sistema: Lks–94

Kelio riba			Kelio ašis				Kelio riba			Kelio ašis				Kelio riba			Kelio ašis				Kelio riba			Kelio ašis			
taško Nr.	X	Y	taško Nr.	atskaitos taško km	X	Y	taško Nr.	X	Y	taško Nr.	atskaitos taško km	X	Y	taško Nr.	X	Y	taško Nr.	atskaitos taško km	X	Y	taško Nr.	X	Y	taško Nr.	atskaitos taško km	X	Y
1	6108327.74	389315.68	1	120,370	6108320,74	389317,05	86	6109259.60	383620.19	86	123,979	6108368,37	385859,85	171	6108589.84	387392.22	171	127,928	6110355,05	382625,37	256	6110764.73	381812.33	257	130,615	6110860,04	380173,65
2	6108307.01	389319.75	2	120,374	6108319,99	389313,21	87	6109322.25	383544.46	87	124,022	6108371,26	385817,57	172	6108625.35	387514.59	172	127,989	6110384,81	382571,91	257	6110770.79	381809.16	258	130,652	6110857,94	380136,12
3	6108303.84	389303.66	3	120,436	6108307,63	389250,31	88	6109345.23	383519.07	88	124,135	6108378,93	385704,94	173	6108668.13	387660.60	173	128,029	6110401,14	382536,15	258	6110780.44	381803.29	259	130,792	6110847,21	379996,73
4	6108273.71	389150.76	4	120,482	6108299,19	389207,36	89	6109371.94	383495.09	89	124,194	6108382,98	385646,03	174	6108714.02	387817.98	174	128,215	6110478,33	382366,75	259	6110795.27	381794.70	260	130,833	6110843,53	379955,48
5	6108259.89	389080.77	5	120,542	6108287,44	389148,03	90	6109409.35	383467.91	90	124,230	6108385,66	385609,91	175	6108724.47	387855.79	175	128,234	6110486,23	382349,17	260	6110812.52	381784.93	261	130,892	6110834,35	379897,21
6	6108256.49	389061.50	6	120,601	6108275,99	389090,20	91	6109457.92	383437.16	91	124,285	6108389,70	385555,37	176	6108727.17	387866.57	176	128,305	6110515,32	382284,51	261	6110817.84	381780.70	262	130,903	6110832,21	379886,62
7	6108254.51	389043.63	7	120,614	6108273,64	389078,13	92	6109464.12	383442.85	92	124,355	6108394,91	385484,99	177	6108730.06	387890.14	177	128,339	6110529,05	382253,98	262	6110837.57	381758.98	263	130,956	6110820,64	379835,11
8	6108253.48	389021.06	8	120,632	6108270,36	389059,56	93	6109474.86	383459.66	93	124,399	6108398,87	385441,36	178	6108730.07	387911.31	178	128,400	6110554,23	382198,30	263	6110845.32	381748.12	264	130,002	6110810,46	379790,19
9	6108254.37	389001.67	9	120,660	6108267,74	389032,06	94	6109472.35	383461.35	94	124,412	6108400,08	385432,54	179	6108728.55	387928.95	179	128,562	6110621,06	382050,53	264	6110845.80	381747.05	265	130,329	6110788,91	380423,03
10	6108258.31	388975.26	10	120,671	6108267,49	389021,06	95	6109443.65	383460.59	95	124,420	6108401,97	385420,29	180	6108725.22	387943.99	180	128,651	6110657,53	381968,93	265	6110848.24	381741.61	266	131,108	6110767,01	379686,67
11	6108261.67	388960.92	11	120,689	6108268,31	389002,95	96	6109432.49	383487.20	96	124,447	6108407,43	385394,27	181	6108721.24	387958.15	181	128,680	6110669,36	381942,71	266	6110849.52	381737.20	267	131,198	6110767,00	379599,30
12	6108271.10	388932.25	12	120,703	6108270,01	388986,69	97	6109424.82	383491.73	97	124,500	6108419,50	385342,89	182	6108706.18	387997.03	182	128,739	6110692,74	381889,09	267	6110851.22	381731.38	268	131,270	6110750,88	379528,88
13	6108304.89	388851.98	13	120,714	6108272,01	388978,17	98	6109404.28	383506.37	98	124,564	6108434,44	385280,02	183	6108705.01	387999.99	183	128,763	6110707,05	381866,34	268	6110852.62	381726.56	269	131,348	6110733,55	379453,19
14	6108398.57	388838.57	14	120,728	6108275,20	388964,53	99	6109389.58	383516.84	99	124,659	6108456,54	385188,19	184	6108682.57	388098.26	184	128,765	6110719,65	381852,10	269	6110853.46	381723.66	270	131,418	6110717,93	379384,67
15	6108407.93	388815.07	15	120,744	6108279,85	388949,02	100	6109359.08	383548.80	100	124,720	6108470,93	385128,33	185	6108657.75	388109.65	185	128,796	6110728,63	381844,37	270	6110854.77	381718.27	271	131,590	6110613,13	378924,70
16	6108410.62	388808.90	16	120,757	6108284,15	388937,33	101	6109346.04	383563.90	101	124,822	6108494,22	385029,78	186	6108641.44	388148.20	186	128,818	6110746,08	381831,48	271	6110856.18	381712.47	272	131,937	6110602,68	378879,02
17	6108463.21	388488.11	17	120,789	6108296,32	388907,64	102	6109284.39	383633.72	102	124,924	6108517,66	384930,07	187	6108621.04	388196.43	187	128,862	6110783,51	381809,08	272	6110857.34	381707.66	273	131,942	6110601,39	378873,41
18	6108547.22	388293.52	18	120,843	6108317,74	388857,54	103	6109279.32	383639.47	103	124,986	6108527,50	384889,63	188	6108619.87	388202.41	188	128,893	6110810,73	381794,03	273	6110859.90	381697.04	274	132,050	6110577,25	378788,20
19	6108636.83	388087.24	19	120,907	6108343,12	388799,27	104	6109274.99	383644.71	104	125,002	6108534,39	384860,65	189	6108615.58	388208.11	189	128,903	6110819,92	381789,31	274	6110861.38	381691.91	275	132,153	6110554,28	378688,30
20	6108679.25	387989.01	20	120,914	6108346,86	388792,98	105	6109267.62	383653.62	105	125,057	6108548,94	384801,17	190	6108603.03	388236.70	190	128,922	6110836,12	381779,22	275	6110865.05	381679.25	276	132,313	6110518,84	378512,46
21	6108694.50	387949.79	21	120,971	6108368,79	388740,27	106	6109228.97	383700.39	106	125,076	6108553,95	384782,85	191	6108565.64	388321.85	191	128,929	6110840,91	381774,64	276	6110873.83	381648.92	277	132,429	6110492,80	378396,65
22	6108697.96	387937.51	22	121,039	6108395,70	388678,38	107	6109220.53	383710.72	107	125,097	6108560,66	384762,61	192	6108488.88	388499.28	192	128,944	6110849,88	381762,18	277	6110874.70	381646.05	278	132,585	6110458,30	378247,18
23	6108701.58	387916.68	23	121,112	6108424,71	388611,12	108	6109181.63	383758.36	108	125,119	6108569,28	384741,94	193	6108424.28	388647.65	193	128,950	6110852,20	381757,27	278	6110877.75	381636.04	279	132,700	6110433,17	378134,86
24	6108702.40	387901.27	24	121,209	6108463,60	388522,23	109	6109176.47	383764.72	109	125,156	6108584,42	384708,39	194	6108357.55	388801.10	194	128,981	6110862,46	381727,72	279	6110878.42	381633.83	280	132,794	6110415,49	378041,90
25	6108700.95	387882.71	25	121,226	6108470,55	388506,30	110	6109107.88	383849.28	110	125,212	6108607,96	384657,61	195	6108355.12	388808.69	195	128,989	6110864,55	381720,11	280	6110885.26	381602.07	281	132,879	6110401,55	377956,38
26	6108698.02	387866.00	26	121,324	6108509,45	388416,83	111	6109105.83	383851.81	111	125,224	6108612,94	384646,92	196	6108330.59	388863.09	196	129,050	6110879,46	381681,00	281	6110887.03	381587.54	282	133,072	6110369,86	377768,51
27	6108667.09	387825.65	27	121,420	6108547,50	388328,45	112	6109099.58	383875.15	112	125,304	6108646,80	384574,36	197	6108306.43	388920.49	197	129,117	6110894,28	381596,12	282	6110890.47	381559.37	283	133,103	6110364,81	377737,81
28	6108641.26	387668.45	28	121,437	6108554,13	388312,83	113	6109078.10	383902.27	113	125,419	6108695,48	384470,19	198	6108302.88	388928.92	198	129,155	6110899,33	381557,99	283	6110891.00	381555.05	284	133,119	6110362,24	377721,92
29	6108598.47	387522.40	29	121,452	6108560,07	388299,10	114	6109076.38	383910.17	114	125,469	6108725,28	384408,33	199	6108302.53	388929.74	199	129,199	6110899,39	381513,70	284	6110891.44	381542.85	285	133,250	6110341,01	377592,04
30	6108562.96	387400.03	30	121,498	6108578,50	388256,85	115	6109068.84	383919.14	115	125,502	6108772,96	384304,12	200	6108297.20	388942.41	200	129,221	6110897,56	381492,40	285	6110882.20	381475.54	286	133,399	6110316,68	377445,45
31	6108517.93	387245.57	31	121,557	6108602,16	388202,63	116	6109055.89	383924.21	116	125,577	6108804,62	384236,44	201	6108288.74	388968.13	201	129,237	6110896,10	381476,24	286	6110882.01	381471.21	287	133,866	6110240,27	376984,96
32	6108456.13	387037.03	32	121,567	6108606,03	388193,73	117	6109043.27	383929.15	117	125,721	6108824,63	384197,26	202	6108283.85	388990.82	202	129,254	6110894,67	381458,99	287	6110881.66	381453.64	288	134,210	6110183,29	376845,77
33	6108374.58	386759.65	33	121,603	6108620,33	388160,89	118	6109026.91	383998.15	118	125,772	6108849,64	384153,09	203	6108281.88	389016.05	203	129,290	6110893,53	381423,49	288	6110883.00	381433.46	289	134,301	6110169,38	376555,62
34	6108345.15	386657.91	34	121,610	6108623,05	388154,62	119	6108985.33	384000.10	119	125,777	6108852,50	384148,63	204	6108281.49	389021.07	204	129,316	6110895,22	381397,06	289	6110883.34	381422.66	290	134,305	6110168,71	376551,31
35	6108322.44	386583.45	35	121,614	6108624,84	388150,53	120	6108977.50	384009.76	120	125,832	6108884,17	384103,98	205	6108283.02	389047.58	205	129,361	6110905,90	381332,90	290	6110886.67	381398.32	291	134,309	6110168,07	376548,03
36	6108318.71	386565.40	36	121,616	6108626,54	388146,50	121	6108940.65	384055.22	121	125,883	6108903,18	384079,22	206	6108285.43	389065.13	206	129,417	6110912,60	381298,10	291	6110888.98	381380.72	292	134,344	6110163,84	376512,95
37	6108314.89	386546.91	37	121,623	6108628,27	388142,64	122	6108914.15	384087.92	122	125,874	6108910,38	384070,44	207	6108301.17	389145.30	207	129,440	6110916,96	381275,71	292	6110890.28	381373.85	293	134,387	6110158,84	376470,72
38	6108312.60	386535.83	38	121,640	6108635,29	388127,02	123	6108908.10	384098.96	123	125,877	6108911,98	384068,49	208	6108301.43	389146.60	208	129,442	6110917,44	381273,23	293	6110898.44	381330.79	294	134,429	6110154,39	376428,17
39	6108309.29	386499.45	39	121,648	6108638,35	388119,52	124	6108905.28	384100.09	124	125,933	6108947,01	384024,89	209	6108322.42	389253.16	209	129,512	6110930,42	381204,44	294	6110899.13	381327.16	295	134,481	6110151,09	376398,89
40	6108309.88	386467.04	40	121,703	6108660,21	388088,44	125	6108905.28	384100.09	125	125,953	6108955,28	384014,78	210	6108322.72	389254.69	210	129,526	6110933,03	381190,66	295	6110908.06	381288.53	296	134,503	6110148,16	376355,25
41	6108336.40	386105.03	41	121,761	6108683,19	388015,37	126	6108885.26	384154.94	126	125,979	6108976,06	383989,32	211	6108334.19	389312.85	211	129,560	6110937,38	381157,25	296	6110912.35	381240.36	297	134,513	6110144,98	376345,32
42	6108354.78	385854.10	42	121,795	6108696,29	387984,70	127	6108862.62	384158.56	127	126,012	6108997,35	383963,10	212	6108334.48	389314.35	212	129,576	6110934,63	381139,20	297	6110917.18	381211.19	298	134,587	6110137,30	376291,96
43	6108366.65	385679.37	43	121,827	6108707,67	387953,97	128	6108859.14	384164.61	128	126,083	6109041,89	383908,27	213	6109511.17	383405.56	213	129,592	6110930,12	381126,13	298	6110917.64	381208.43	299	134,590	6110132,44	376289,20
44	6108366.68	385678.92	44	121,839	6108711,07	387942,61	129	6108843.38	384192.03	129	126,122	6109068,46	383876,04	214	6109556.91	383377.60	214	129,610	6110923,51	381109,13	299	6110919.28	381201.47	300	134,631	6110121,36	376229,30
45	6108367.07	385673.16	45	121,857	6108714,71	387924,77	130	6108824.98	384226.94	130	126,158	6109088,98	383850,38	215	6109589.85	383352.64	215	129,613	6110922,38	381106,23	300	6110922.26	381179.34	301	134,695	6110099,15	376169,99
46	6108383.23	385455.26	46	121,881	6108716,41	387901,29	131	6108795.79	384268.06	131	126,171	6109097,56	383839,88	216	6109640.90	383307.43	216	129,643	6110911,85	381078,74	301	6110922.30	381179.08	302	134,739	6110079,85	376129,81
47	6108385.94	385432.28	47	121,910	6108713,38	387871,99	132	6108756.62	384372.28	132	126,242	6109142,41	383784,59	217	6109762.90	383190.07	217	129,647	6110910,13	381074,85	302	6110922.71	381176.00	303	134,933	6109988,73	375959,00
48	6108386.59	385428.17	48	121,924	6108710,84	387859,00	133	6108719.94	384450.90	133	126,283	6109163,39	383758,69	218	6109839.12	383114.34	218	129,698	6110890,89	381027,62	303	6110924.73	381164.43	304	135,078	6109920,49	375830,95
49	6108386.80	385428.90	49	121,962	6108700,56	387821,82	134	6108692.29	384510.10	134	126,299	6109173,36	383748,33	219	6109851.97	383098.55	219	129,704	6110888,61	381022,69	304	6110926.00	381157.14	305	135,148	6109888,55	375770,55
50	6108388.95	385413.35	50	121,997	6108690,99	387788,83	135	6108659.48	384580.30	135	126,343	6109205,62	383706,80	220	6109872.95	383082.13	220	129,718	6110882,75	381010,07	305	6110924.47	381149.98	306	135,187	6109869,78	375734,95
51	6108389.32	385411.67	51	122,077	6108668,41	387711,38	136	6108646.93	384607.20	136	126,353	6109212,03	383698,97	221	6109955.10	383002.61	221	129,721	6110881,15	381006,70	306	6110922.27	381140.89	307	135,208	6109859,95	375716,30
52	6108393.77	385391.20	52	122,083	6108666,82	387705,97	137	6108646.92	384607.22	137	126,361	6109229,71	383677,34	222	6110034.13	382928.96	222	129,776	6110856,67	380955,24	307	6110920.20	381132.94	308	135,304	6109814,40	375631,60
53	6108457.32	385125.06	53	122,089	6108664,96	387699,67	138	6108617.49	384670.29	138	126,442	6109268,62	383630,45	223	6110151.66	382815.83	223	129,799	6110849,91	380935,83	308	6110918.01	381128.09	309	135,369	6109783,46	375573,94
54	6108481.53	385022.79	54	122,174	6108641,11	387618,32	139	6108590.15	384729.35	139	126,482	6109294,21	383599,84	224	6110249.88	382721.03	224	129,800	6110849,48	380934,61	309	6110909.84	381106.59	310	135,380	6109778,51	375564,73
55	6108482.09	385020.43	55	122,276	6108611,91	387518,49	140	6108576.99	384760.17	140	126,555	6109341,18	383543,92	225	6110283.45	382688.71	225	129,808	6110847,49	380928,90	310	6110909.74	381104.82	311	135,455	6109746,14	375498,88
56	6108504.24	384928.83	56	122,408	6108576,40	387396,13	141	6108567.38	384786.76	141	126,590	6109368,33	383518,30	226	6110314.82	382655.60	226	129,847	6110838,11	380889,01	311	6110889.85	381054.49	312	135,471	6109740,33	375481,34
57	6108512.53	384892.28	57	122,429	6108570,91	387378,05	142	6108545.82	384873.18	142	126,627	6109394,72	383494,95	227	6110343.36	382617.66	227	129,867	6110834,22	380868,53	312	6110870.69	381015.68	313	135,501	6109730,37	375446,71
58	6108518.48	384867.48	58	122,478	6108556,10	387326,35	143	6108531.48	384933.31	143	126,655	6109417,26	383479,45	228	6110372.05	382566.16	228	129,933	6110825,12	380801,82	313	6110869.31	381007.08	314	135,531	6109724,63	375420,22
59	6108531.15	384814.68	59	122,548	6108536,85	387259,75	144	6108507.85	385032.98	144	126,713	6109466,43	383448,39	229	6110389.89	382527.11	229	129,935	6110825,12	380801,82	314	6110858.58	380984.51	315	135,543	6109721,29	375399,84
60	6108540.68	384778.84	60	122,614	6108517,98	387195,89	145	6108484.54	385131.60	145	126,714	6109467,32	383447,86	230	6110427.59	382444.00	230	129,983	6110824,97	380754,66	315	6110839.95	380943.53	316	135,596	6109718,07	375359,45
61	6108548.85	384755.98	61	122,726	6108486,01	387068,52	146	6108455.92	385250.57	146	126,744	6109493,59	383432,27	231	6110476.17	382336.94	231	130,008	6110829,71	380729,90	316	6110838.47	380936.26	317	135,616	6109718,16	375338,82
62	6108551.15	384748.87	62	122,848	6108451,43	386971,75	147	6108433.12	385345.92	147	126,772	6109517,33	383418,19	232	6110500.56	382283.01	232	130,023	6110833,71	380715,54	317	6110831.41	380901.85	318	135,625	6109718,34	375330,46
63	6108563.95	384719.30	63	122,936	6108426,52	386887,33	148	6108416.44	385418.68	148	126,773	6109515,05	383417,76	233	6110504.95	382273.30	233	130,040	6110836,09	380697,98	318	6110827.90	380880.49	319	135,674	6109720,30	375285,77
64	6108634.11	384568.48	64	123,002	6108407,88	386823,79	149	6108412.77	385443.07	149	126,787	6109530,47	383410,31	234	6110516.29	382248.23	234	130,042	6110838,14	380696,51	319	6110827.90	380875.20	320	135,709	6109722,58	375246,88
65	6108694.57	384439.06	65	123,098	6108381,80	386731,84	150	6108410.07	385489.85	150	126,836	6109572,08	383384,15	235	6110547.86	382178.36	235	130,061	6110834,77	380677,82	320	6110826.58	380865.76	320a	135,697	6109721,77	375236,30
66	6108776.40	384263.32	66	123,150	6108368,76	386681,40	151	6108403.66	385556.40	151	126,851	6109583,41	383375,76	236	6110562.28	382146.44	236	130,076	6110830,89	380663,38	321	6110824.11	380860.83	321	135,718	6109723,07	375236,89
67	6108800.02	384214.26	67	123,179	6108358,55	386653,85	152	6108395.00	385675.08	152	126,891	6109614,83	383350,44	237	6110572.43	382123.96	237	130,087	6110826,47	380653,34	322	6110822.91	380854.62	322	135,721	6109723,18	375234,08
68	6108818.86	384178.35	68	123,223	6108345,69	386612,06	153	6108383.29	385847.58	153	126,913	6109631,23	383335,35	238	6110582.01	382102.77	238	130,158	6110792,30	380590,90	323	6110820.50	380842.73	323	135,790	6109726,10	375185,94
69	6108834.94	384152.01	69	123,254	6108336,49	386582,18	154	6108373.20	385984.07	154	126,921	6109636,97	383330,07	239	6110598.75	382070.13	239	130,182	6110760,79	380569,55	324	6110818.09	380824.43	324	135,860	6109730,22	375094,73
70	6108836.74	384145.79	70	123,260	6108330,76	386556,74	155	6108363.94	386107.11	155	127,001	6109695,19	383274,73	240	6110601.40	382059.64	240	130,193	6110778,25	380558,57	325	6110816.93	380807.60	325	135,891	6109731,82	375084,16
71	6108844.40	384136.50	71	123,291	6108328,75	386545,95	156	6108354.60	386235.14	156	127,109	6109772,62	383200,15	241	6110612.43	382035.42	241	130,240	6110776,44	380511,98	326	6110814.93	380786.64	326	135,906	6109732,58	375049,27
72	6108847.22	384131.88	72	123,304	6108326,44	386533,67	157	6108353.49	386251.17	157	127,209	6109844,55	383130,67	242	6110616.28	382036.28	242	130,277	6110772,50	380475,07	327	6110814.72	380767.72	327	135,924	6109733,56	375032,90
73	6108872.90	384095.66	73	123,338	6108323,29	386499,19	158	6108346.34	386354.75	158	127,214	6109848,25	383127,10	243	6110623.05	382022.23	243	130,308	6110769,34	380444,02	328	6110815.79	380762.19	328	135,929	6109733,77	375026,87
74	6108884.20	384080.95	74	123,370	6108323,87	386467,79	159	6108337.85	386468.55	159	127,276	6109892,98	383083,89	244	6110631.17	382005.40	244	130,333	6110766,52	380419,68	329	6110813.77	380728.18	329	135,959	6109735,12	374996,98
75	6108885.90	384062.37	75	123,429	6108328,42	386408,56	160	6108337.30	386498.93	160	127,306	6109914,57	383063,04	245	6110639.20	381988.75	245	130,357	6110763,73	380396,07	330	6110813.80	380727.78	330	136,046	6109739,02	374910,35
76	6108888.23	384079.62	76	123,484	6108332,38	386353,77	161	6108340.27	386531.50	161	127,380	6109957,64	383012,13	246	6110666.40	381921.29	246	130,375	6110761,54	380377,83	331	6110820.12	380712.14	331	136,157	6109744,75	374799,08
77	6108886.42	384078.06	77	123,550	6108336,87	386288,01	162	6108346.59	386565.01	162	127,456	6110008,95	382972,48	247	6110673.31	381909.87	247	130,386	6110760,30	380367,46	332	6110821.74	380702.37	332	136,183	6109748,17	374773,31
78	6108898.21	384063.29	78	123,579	6108338,88	386258,78	163	6108347.10	386566.73	163	127,485	6110029,56	382952,76	248	6110672.63	381906.51	248	130,409	6110757,79	380344,33	333	6110819.79	380675.13	333	136,191	6109746,56	374765,28
79	6108935.50	384016.54	79	123,635	6108342,93	386203,18	164	6108359.56	386608.39	164	127,520	6110066,60	382915,17	249	6110681.08	381888.44	249	130,441	6110761,61	380312,93	334	6110817.63	380667.87	334	136,202	6109747,12	374754,34
80	6108941.37	384009.36	80	123,651	6108343,93	386187,58	165	6108371.95	386649.79	165	127,581	6110095,46	382886,41	250	6110693.76	381869.83	250	130,476	6110779,53	380282,45	335	6110814.50	380660.64	335	136,227	6109748,25	374729,23
81	6108993.76	383945.31	81	123,717	6108348,82	386121,71	166	6108401.55	386752.13	166	127,648	6110161,40	382825,92	251	6110699.11	381861.99	251	130,484	6110784,23	380278,51	336	6110819.14	380657.56	336	136,258	6109750,73	374696,20
82	6109017.87	383915.63	82	123,777	6108352,83	386088,27	167	6108450.93	386920.70	167	127,726	6110217,41	382771,83	252	6110707.37	381850.97	252	130,516	6110806,43	380252,77	337	6110786.35	380594.62	337	136,297	6109754,61	374659,30
83	6109085.17	383832.91	83	123,831	6108357,37	386007,76	168	6108482.98	387029.09	168	127,736	6110225,79	382763,74	253	6110710.65	381847.72	253	130,561	6110838,29	380220,75	338	6110775.12	380590.21	338	136,302	6109755,13	374654,38
84	6109150.35	383752.50	84	123,920	6108363,96	385918,64	169	6108517.18	387143.70	169	127,831	6110293,11	382698,85	254	6110721.09	381837.37	254	130,577	6110848,25	380208,71				339	136,305	6109755,43	374651,54
85	6109159.88	383740.73	85	123,978	6108368,11	385863,12	170	6108544.80	387237.70	170	127,878	6110325,44	382664,73	255	6110741.12	381824.66	255	130,588	6110853,87	380199,56							
																	256	130,599	6110857,52	380189,26							

Krašto kelias Nr.141 (nuo 120,370km iki 142,253km)

KOORDINAČIŲ ŽINIARAŠTIS

Koordinačių sistema: Lks-94

Kelio riba			Kelio ašis			
taško Nr.	X	Y	taško Nr.	atskaitos taško km	X	Y
339	6110763.08	380584.35	340	136,313	6109755,19	374564,27
340	6110762.24	380581.82	341	136,373	6109763,50	374584,22
341	6110756.39	380563.75	342	136,402	6109767,28	374554,96
342	6110755.70	380561.62	343	136,414	6109768,51	374543,56
343	6110758.38	380555.05	344	136,427	6109769,97	374530,08
344	6110759.18	380553.15	345	136,459	6109771,50	374500,14
345	6110763.09	380543.51	346	136,518	6109772,24	374439,72
346	6110763.14	380540.39	347	136,522	6109772,21	374435,53
347	6110771.40	380521.16	348	136,533	6109772,05	374424,61
348	6110770.78	380516.00	349a	136,598	6109771,47	374358,90
349	6110770.04	380509.79	349	136,613	6109771,20	374344,76
350	6110767.50	380487.85	350	136,662	6109771,01	374295,52
351	6110756.77	380457.13	351	136,702	6109770,80	374255,25
352	6110751.19	380409.01	352	136,709	6109771,20	374248,61
353	6110752.51	380361.31	353a	136,730	6109773,58	374228,04
354	6110741.86	380329.52	353	136,720	6109771,99	374237,26
355	6110749.73	380317.18	354	136,754	6109777,45	374204,25
356	6110759.79	380299.94	355	136,779	6109784,61	374179,39
357	6110764.70	380291.83	356	136,793	6109787,51	374167,58
358	6110767.22	380287.66	357	136,805	6109792,27	374155,03
359	6110773.15	380277.70	358	136,839	6109706,99	374124,41
360	6110768.39	380273.97	359	136,865	6109627,09	374094,63
361	6110789.82	380253.00	360	136,927	6109858,65	374052,68
362	6110778.74	380250.90	361	136,957	6109889,29	374016,92
363	6110797.10	380239.96	362	136,993	6109900,91	374002,79
364	6110809.49	380231.01	363	137,021	6109936,37	373959,41
365	6110822.09	380217.58	364	137,111	6109975,65	373911,34
366	6110828.35	380210.68	364a	137,133	6109989,52	373894,67
367	6110850.58	380188.08	365	137,161	6110007,89	373872,38
368	6110850.45	380169.83	366	137,204	6110034,01	373839,34
369	6110850.30	380147.48	367	137,241	6110054,52	373808,49
370	6110849.26	380135.57	368	137,270	6110067,78	373782,01
371	6110848.95	380109.06	369	137,294	6110075,71	373759,58
372	6110840.19	380031.64	370	137,338	6110085,97	373716,40
373	6110829.61	379956.98	371	137,413	6110102,12	373644,11
374	6110825.07	379926.20	372	137,559	6110133,61	373501,53
375	6110823.33	379914.41	373	137,665	6110156,84	373397,13
376	6110821.66	379906.63	374	137,755	6110176,60	373309,67
377	6110820.28	379900.20	375	137,820	6110190,57	373246,88
378	6110806.99	379838.24	376	137,861	6110199,75	373206,63
379	6110775.99	379702.28	377	137,904	6110209,75	373162,59
380	6110751.89	379596.61	378	137,915	6110211,85	373153,35
381	6110706.29	379398.62	379	138,020	6110234,43	373051,24
382	6109464.95	383444.15	380	138,056	6110242,24	373015,93
383	6109469.84	383451.48	381	138,091	6110249,83	372981,87
384	6110731.02	379379.10	382	138,145	6110261,53	372929,30
385	6110760.81	379509.75	383	138,295	6110294,29	372782,62
386	6110780.29	379595.17	384	138,455	6110329,55	372625,61
387	6110803.61	379697.44	385	138,524	6110344,58	372558,88
388	6110809.22	379722.06	386	138,593	6110362,57	372492,47
389	6110823.63	379785.25	387	138,610	6110369,49	372476,86
390	6110825.16	379791.95	388	138,671	6110399,95	372424,90
391	6110834.28	379831.97	389	138,713	6110422,68	372388,89
392	6110845.91	379883.74	390	138,772	6110453,90	372339,25
393	6110855.11	379935.51	391	138,795	6110466,11	372319,84
394	6110857.45	379953.98	392	138,857	6110498,83	372267,42
395	6110861.17	379995.68	393	138,909	6110528,85	372224,71
396	6110861.91	380005.24	394	138,953	6110557,75	372191,50
397	6110862.86	380017.53	395	139,138	6110687,29	372048,43
398	6110865.61	380053.27	396	139,374	6110839,73	371878,30
399	6110867.05	380072.03	397	139,418	6110868,66	371845,95
400	6110868.95	380098.73	398	139,446	6110887,48	371824,76
401	6110871.90	380135.01	399	139,458	6110895,64	371815,57
402	6110872.75	380145.20	400	139,480	6110910,21	371799,17
403	6110873.59	380155.33	401	139,505	6110925,89	371779,72
404	6110874.03	380174.15	402	139,568	6110967,24	371735,02
405	6110869.79	380185.12	403	139,643	6111019,64	371679,31
406	6110866.00	380192.33	404	139,676	6111042,44	371654,83
407	6110858.71	380209.03	405	139,761	6111100,12	371592,88
408	6110851.57	380219.36	406	139,911	6111202,69	371482,81
409	6110826.04	380248.42	407	139,996	6111260,81	371420,57
410	6110796.16	380285.06	408	140,122	6111345,01	371327,97
411	6110786.37	380309.71	409	140,172	6111375,38	371287,60
412	6110777.52	380323.48	410	140,202	6111390,94	371262,62
413	6110775.91	380334.01	411	140,246	6111413,25	371224,08
414	6110777.65	380343.91	412	140,314	6111444,07	371163,90
415	6110773.32	380358.51	413	140,353	6111460,99	371126,54
416	6110771.68	380370.81	414	140,399	6111476,21	371085,49
417	6110770.26	380381.53	415	140,442	6111491,21	371045,10
418	6110774.55	380418.26	416	140,452	6111493,46	371035,08
419	6110779.85	380462.77	417	140,555	6111516,04	370934,33
420	6110783.32	380533.03	418	140,637	6111530,17	370853,93
421	6110791.17	380533.20	419	140,667	6111532,66	370824,40
422	6110791.19	380533.20	420	140,731	6111533,71	370759,72
423	6110791.09	380539.67	421	140,740	6111533,51	370751,05
424	6110795.40	380559.64	422	140,771	6111532,46	370719,63
425	6110799.64	380561.75	423	140,869	6111529,07	370622,12
426	6110804.04	380575.13	424	141,010	6111523,29	370481,57
427	6110812.22	380578.38	425	141,261	6111514,80	370229,94
428	6110833.06	380622.16	426	141,321	6111516,47	370170,44
			427	141,402	6111521,11	370089,13

Kelio riba			Kelio ašis			
taško Nr.	X	Y	taško Nr.	atskaitos taško km	X	Y
428	141,406		6111521,31	370085,87		
429	141,416		6111521,86	370078,04		
430	141,679		6111537,14	369812,69		
431	141,805		6111544,47	369687,08		
432	141,881		6111548,75	369611,37		
433	141,950		6111553,36	369532,53		
434	141,976		6111554,26	369516,83		
435	142,033		6111557,48	369459,47		
436	142,113		6111562,12	369379,65		
437	142,161		6111564,75	369331,96		
438	142,219		6111568,36	369273,57		
160a	127,345		6109942,93	383035,84		
750	129,402		6110909,74	381312,80		
751	129,434		6110915,84	381281,43		
752	141,949		6111552,74	369543,04		
753	142.041		6111557,89	369451,90		
754	142.078		6111560,18	369414,94		
755	142,142		6111563,73	369350,48		
756	142,209		6111567,73	369283,52		
418.1	140.641		6111530,51	370850,02		
419.1	140.707		6111533,76	370783,83		
422.1	140.817		6111530,61	370673,91		
423.1	140.918		6111526,85	370573,06		
424.1	141.049		6111521,94	370442,80		
424.2	141.162		6111517,65	370329,15		
424.3	141.214		6111515,70	370277,00		
429.1	141.586		6111531,90	369905,79		
429.2	141.645		6111535,34	369846,56		
430.1	141.711		6111539,11	369781,45		
430.2	141.786		6111542,32	369726,29		
431.1	141.850		6111547,23	369642,28		
432.1	141.915		6111550,94	369577,32		
436.1	142.121		6111562,58	369372,12		

Kelio riba			Kelio riba			Kelio riba			Kelio riba			Kelio riba		
taško Nr.	X	Y	taško Nr.	X	Y	taško Nr.	X	Y	taško Nr.	X	Y	taško Nr.	X	Y
518	6110397.58	382577.65	608	6109710.03	375313.58	698	6110520.76	372212.49	788	6111515.32	371004.07	878	6109753.25	374813.60
519	6110386.78	382633.08	609	6109712.00	375282.78	699	6110560.13	372167.89	789	6111504.69	371048.92	879	6109751.53	374852.71
520	6110336.08	382673.65	610	6109712.33	375271.05	700	6110808.11	371892.56	790	6111491.41	371090.16	880	6109751.35	374855.77
521	6110302.77	382708.98	611	6109713.02	375246.59	701	6110819.75	371879.84	791	6111480.54	371116.30	881	6109749.62	374862.27
522	6110273.86	382736.81	612	6109711.93	375230.98	702	6110820.86	371877.74	792	6111480.82	371181.01	882	6109748.09	374913.65
523	6110173.86	382833.36	613	6109715.49	375159.84	703	6110823.55	371873.13	793	6111456.83	371170.07	883	6109746.45	374942.60
524	6110157.04	382849.52	614	6109717.41	375120.98	704	6110831.93	371864.13	794	6111446.07	371190.70	884	6109745.52	374973.61
525	6110120.70	382884.44	615	6109719.14	375086.34	705	6110844.02	371852.50	795	6111425.55	371230.78	885	6109743.97	375021.42
526	6109998.03	383002.30	616	6109720.61	375054.09	706	6110909.81	371778.81	796	6111386.94	371295.53	886	6109740.15	375053.73
527	6109951.53	383048.39	617	6109721.60	375032.39	707	6110913.84	371775.35	797	6111355.88	371336.81	887	6109740.09	375070.39
528	6109948.45	383051.26	618	6109723.58	374989.05	708	6110920.97	371767.47	798	6111322.09	371375.23	888	6109739.43	376101.94
529	6109921.29	383076.77	619	6109725.68	374956.04	709	6111009.42	371669.75	799	6111212.95	371492.34	889	6109739.97	375126.01
530	6109892.67	383103.45	620	6109728.18	374916.77	710	6111198.63	371466.66	800	6111029.86	371688.88	890	6109738.67	375154.63
531	6109886.00	383110.09	621	6109733.42	374863.66	711	6111201.36	371463.72	801	6110947.73	371779.73	891	6109738.05	375171.29
532	6109856.86	383138.25	622	6109735.03	374837.75	712	6111285.74	371394.66	802	6110935.20	371793.58	892	6109737.39	376192.64
533	6109853.19	383141.80	623	6109736.55	374789.44	713	6111271.34	371388.68	803	6110879.96	371854.67	893	6109736.67	375215.82
534	6109782.34	383210.23	624	6109737.37	374763.31	714	6111345.11	371304.49	804	6110850.17	371887.63	894	6109736.36	375222.16
535	6109660.08	383327.63	625	6109737.67	374747.08	715	6111345.46	371304.09	805	6110632.68	372129.20	895	6109735.21	375245.40
536	6109638.43	383347.00	626	6109738.12	374722.07	716	6111389.94	371236.39	806	6110627.08	372135.43	896	6109734.83	375254.26
537	6109607.64	383374.26	627	6109740.75	374699.66	717	6111415.98	371188.03	807	6110580.41	372167.26	897	6109733.76	375279.12
538	6109585.47	383391.05	628	6109741.31	374695.00	718	6111421.83	371175.51	808	6110571.69	372196.95	898	6109731.93	375304.27
539	6109572.74	383400.70	629	6109745.51	374660.40	719	6111422.91	371173.19	809	6110568.22	372200.80	899	6109729.50	375327.25
540	6109523.50	383430.82	630	6109748.94	374615.72	720	6111446.34	371123.08	810	6110542.24	372230.46	900	6109727.75	375353.24
541	6110670.01	379237.39	631	6109753.49	374580.67	721	6111459.79	371094.31	811	6110510.57	372276.04	901	6109727.19	375361.53
542	6110637.62	379095.22	632	6109758.35	374551.92	722	6111470.42	371062.90	812	6110497.45	372295.96	902	6109729.62	375385.91
543	6110599.48	378927.82	633	6109760.08	374534.01	723	6111477.74	371041.29	813	6110434.50	372396.39	903	6109731.68	375406.66
544	6110588.33	378879.25	634	6109760.49	374523.31	724	6111478.63	371037.55	814	6110429.51	372404.41	904	6109732.44	375413.38
545	6110540.63	378671.42	635	6109761.33	374501.40	725	6111480.61	371029.18	815	6110389.20	372469.19	905	6109741.84	375441.12
546	6110444.84	378250.26	636	6109759.70	374491.21	726	6111487.46	371000.20	816	6110375.85	372497.47	906	6109749.10	375462.57
547	6110413.69	378112.76	637	6109759.94	374459.87	727	6111494.90	370968.87	817	6110358.24	372561.94	907	6109762.57	375500.41
548	6110364.12	377918.48	638	6109760.17	374428.97	728	6111516.27	370852.25	818	6110343.21	372629.68	908	6109781.74	375541.04
549	6110356.64	377774.29	639	6109760.47	374390.05	729	6111519.28	370812.25	819	6110307.95	372785.68	909	6109811.43	375596.56
550	6110356.05	377770.79	640	6109760.79	374346.99	730	6111519.29	370810.55	820	6110279.76	372912.07	910	6109848.06	375664.61
551	6110310.19	377493.49	641	6109760.85	374338.76	731	6111519.41	370794.15	821	6110265.39	372976.48	911	6109857.03	375681.42
552	6110296.59	377411.27	642	6109761.61	374238.80	732	6111519.71	370751.00	822	6110263.86	372983.32	912	6109861.19	375914.85
553	6110294.83	377400.64	643	6109761.66	374232.63	733	6111519.68	370750.12	823	6110255.43	373021.13	913	6110048.33	376040.80
554	6110281.27	377318.66	644	6109763.77	374201.17	734	6111518.72	370724.84	824	6110232.11	373125.21	914	6110050.62	376045.10
555	6110280.86	377316.16	645	6109767.17	374190.50	735	6111516.04	370654.11	825	6110203.17	373254.36	915	6110092.28	376123.37
556	6110278.99	377304.84	646	6109773.91	374169.33	736	6111515.89	370649.81	826	6110170.50	373400.19	916	6110112.03	376164.48
557	6110277.35	377294.96	647	6109779.64	374151.32	737	6111514.55	370614.80	827	6110106.19	373689.92	917	6110134.73	376225.15
558	6110275.13	377281.51	648	6109781.46	374153.72	738	6111505.05	370384.15	828	6110099.63	373719.47	918	6110151.09	376289.46
559	6110274.58	377278.21	649	6109786.05	374137.39	739	6111500.79	370246.20	829	6110094.20	373743.36	919	6110158.78	376343.88
560	6110272.87	377267.86	650	6109799.16	374116.67	740	6111502.48	370169.82	830	6110089.13	373763.63	920	6110159.05	376345.82
561	6110272.46	377265.35	651	6109808.74	374105.12	741	6111507.16	370087.72	831	6110080.69	373787.50	921	6110159.62	376349.84
562	6110269.59	377248.01	652	6109815.08	374094.09	742	6111507.50	370081.83	832	6110074.00	373800.85	922	6110165.00	376395.14
563	6110265.57	377223.72	653	6109823.89	374082.82	743	6111510.31	370033.39	833	6110066.75	373815.34	923	6110174.00	376475.93
564	6110265.15	377221.19	654	6109855.45	374042.09	744	6111511.27	370018.81	834	6110055.50	373833.40	924	6110181.19	376540.46
565	6110263.35	377210.27	655	6109901.55	373986.28	745	6111514.05	369968.91	835	6110045.06	373847.40	925	6110184.82	376562.85
566	6110263.16	377209.29	656	6109940.66	373937.66	746	6111515.01	369952.34	836	6110029.51	373868.23	926	6110186.71	376574.49
567	6110260.65	377193.96	657	6109939.35	373933.91	747	6111516.39	369928.50	837	6110013.56	373885.99	927	6110193.96	376619.19
568	6110257.55	377175.25	658	6109958.39	373910.72	748	6111517.00	369917.94	838	6110007.44	373895.11	928	6110216.48	376758.02
569	6110255.55	377163.13	659	6109962.59	373905.61	749	6111518.78	369887.30	839	6109969.04	373922.53	929	6110254.08	376982.66
570	6110238.26	377058.59	660	6109993.23	373868.28	750	6111522.46	369824.10	840	6109941.91	373985.85	930	6110294.31	377225.50
571	6110233.08	377027.28	661	6109999.86	373860.21	751	6111523.11	369812.85	841	6109936.69	373982.70	931	6110315.69	377354.54
572	6110226.46	376987.25	662	6110007.61	373850.77	752	6111523.28	369809.91	842	6109908.63	374017.30	932	6110321.67	377390.61
573	6110214.70	376916.70	663	6110028.02	373821.87	753	6111524.65	369786.42	843	6109851.01	374088.35	933	6110324.05	377404.98
574	6110170.08	376648.88	664	6110042.30	373801.64	754	6111531.74	369663.80	844	6109829.77	374114.54	934	6110332.42	377455.51
575	6110157.45	376573.12	665	6110047.51	373791.22	755	6111534.89	369609.38	845	6109816.64	374137.53	935	6110353.65	377583.61
576	6110154.21	376547.05	666	6110054.87	373776.52	756	6111536.76	369577.12	846	6109813.10	374143.72	936	6110354.86	377589.73
577	6110151.28	376523.45	667	6110061.23	373758.55	757	6111539.38	369531.73	847	6109801.15	374172.55	937	6110355.19	377592.96
578	6110144.93	376472.27	668	6110076.08	373692.09	758	6111545.79	369421.41	848	6109791.13	374207.34	938	6110370.28	377684.75
579	6110131.82	376353.15	669	6110081.19	373674.05	759	6111554.44	369272.68	849	6109787.91	374226.85	939	6110378.05	377732.01
580	6110123.52	376294.47	670	6110105.90	373562.44	760	6111582.32	369274.43	850	6109786.52	374235.27	940	6110379.18	377738.88
581	6110107.98	376233.46	671	6110121.66	373491.27	761	6111579.27	369326.29	851	6109779.39	374239.38	941	6110379.69	377742.01
582	6110107.82	376233.02	672	6110143.18	373394.07	762	6111574.82	369401.75	852	6109780.03	374255.32	942	6110383.87	377766.22
583	6110107.63	376232.52	673	6110161.10	373314.08	763	6111574.47	369407.83	853	6109780.52	374267.32	943	6110415.11	377952.16
584	6110088.28	376175.49	674	6110201.31	373134.58	764	6111573.63	369421.97	854	6109780.57	374299.82	944	6110426.39	378018.91
585	6110087.42	376136.26	675	6110220.31	373049.78	765	6111572.92	369434.08	855	6109780.82	374334.44	945	6110441.29	378107.02
586	6109958.48	375927.78	676	6110221.85	373042.90	766	6111569.04	369430.99	856	6109780.87	374366.15	946	6110458.33	378183.18
587	6109859.47	375745.59	677	6110228.09	373015.06	767	6111569.04	369430.99	857	6109780.72	374399.73	947	6110471.96	378244.10
588	6109855.41	375737.96	678	6110280.63	372779.56	768	6111560.95	369559.32	858	6109780.72	374403.19	948	6110488.90	378318.43
589	6109832.37	375694.69	679	6110286.04	372746.67	769	6111565.88	369558.21	859	6109780.60	374431.03	949	6110567.92	378685.18
590	6109822.50	375676.14	680	6110296.69	372708.31	770	6111562.34	369619.23	860	6109780.40	374478.20	950	6110616.51	378876.67
591	6109815.63	375663.22	681	6110301.54	372677.84	771	6111560.68	369844.43	861	6109780.37	374485.98	951	6110626.76	378921.59
592	6109794.10	375622.76	682	6110308.58	372658.89	772	6111550.84	369817.85	862	6109781.36	374514.88	952	6110660.95	379071.57
593	6109771.48	375580.25	683	6110310.12	372648.99	773	6111546.76	369888.19	863	6109782.10	374536.74	953	6110671.48	379117.78
594	6109769.29	375576.13	684	6110330.92	372555.82	774	6111538.19	370070.78	864	6109785.70	374538.35	954	6110691.25	379204.56
595	6109762.64	375563.63	685	6110348.27	372491.93	775	6111535.50	370082.79	865	6109788.74	374544.16	955	6110728.77	379369.21
596	6109759.77	375558.23	686	6110349.30	372488.15	776	6111535.46	370083.44	866	6109788.89	374552.05	956	6110729.65	379373.08
597	6109747.57	375535.31	687	6110349.48	372487.47	777	6111530.45	370171.07	867	6109788.18	374557.33	957	6109515.52	383414.48
598	6109733.14	375502.08	688	6110356.74	372472.29	778	6111528.79	370245.70	868	6109782.25	374560.97	958	6109519.17	383421.95
599	6109730.69	375494.30	689	6110356.78	372472.21	779	6111535.95	370444.30	869	6109777.36	374561.58			
600	6109725.37	375477.41	690	6110357.52	372470.65	780	6111537.18	370478.33	870	6109770.59	374596.43			
601	6109721.67	375466.28	691	6110364.80	372455.43	781	6111537.28	370481.04	871	6109770.27	374608.86			
602	6109718.55	375454.20	692	6110404.93	372390.92	782	6111547.71	370759.44	872	6109765.35	374650.89			
603	6109715.41	375433.52	693	6110404.94	372390.90	783	6111546.43	370830.24	873	6109765.41	374657.17			
604	6109708.92	375390.78	694	6110410.66	372381.39	784	6111544.07	370855.62	874	6109756.72	374728.86			
605	6109704.60	375362.30	695	6110439.76	372335.28	785	6111530.30	370930.94	875	6109756.03	374757.66			
606	6109704.90	375360.27	696	6110468.77	372289.02	786	6111528.41	370941.25	876	6109756.28	374773.68			
607	6109708.69	375334.61	697	6110487.08	372259.80	787	6111522.30	370974.65	877	6109754.64	374811.60			

Krašto kelias Nr.141 (nuo 142,607km iki 160,280km)

KOORDINAČIŲ ŽINIARAŠTIS

Koordinačių sistema: Lks-94

Kelio riba			Kelio riba			Kelio riba			Kelio ašis				Kelio riba			Kelio riba			Kelio riba			Kelio riba			Kelio riba		
taško Nr.	X	Y	taško Nr.	X	Y	Y	taško Nr.	X	Y	taško Nr.	atskaitos taško km	X	Y	taško Nr.	X	Y	taško Nr.	X	Y	taško Nr.	X	Y	taško Nr.	X	Y	taško Nr.	X	Y
340	6112761,79	368681,45	429	6113693,13	366235,41	364644,81	518	6117731,25	361324,12	617	153,927	6118391,73	360606,74	607	6121131,59	356592,42	278	6111349,97	369026,07	719	6116685,03	362859,12	805	6113413,43	366484,22	891	6111518,53	368410,27
341	6112766,56	368678,17	430	6113771,37	366182,87	364595,94	519	6117739,13	361302,03	618	153,943	6118425,78	360555,66	608	6121112,45	356610,67	279	6111365,24	368957,82	720	6116664,24	362876,09	806	6113397,44	366481,34	892	6111503,48	368458,48
342	6112769,13	368679,96	431	6113774,04	366181,96	364558,90	520	6117745,60	361285,58	619	154,048	6118456,14	360508,43	609	6121099,63	356620,10	280	6111400,40	368776,43	721	6116670,48	362883,70	807	6113394,81	366461,79	893	6111488,12	368518,77
343	6112773,60	368680,77	432	6113825,54	366148,97	364500,48	521	6117755,39	361265,12	620	154,050	6118457,28	360506,67	610	6120727,78	356941,78	281	6111428,97	368641,56	722	6116571,40	362894,92	808	6113352,71	366490,94	894	6111456,27	368647,79
344	6112774,92	368680,60	433	6113844,43	366135,33	364430,63	522	6117763,47	361250,94	621	154,059	6118462,10	360499,17	611	6120588,41	357063,18	282	6111460,95	368511,97	723	6116549,48	362982,64	809	6113345,49	366497,27	895	6111436,53	368747,91
345	6112816,50	368651,96	434	6113865,43	366119,63	364355,06	523	6117771,57	361236,21	622	154,104	6118486,51	360461,20	612	6120554,49	357093,24	283	6111476,53	368450,66	724	6116531,75	362996,80	810	6113346,44	366503,00	896	6111417,01	368846,33
346	6112817,88	368650,10	435	6113883,16	366103,19	364289,89	524	6117785,05	361220,60	623	154,130	6118501,59	360440,30	613	6120537,20	357110,31	284	6111492,12	368400,95	725	6116513,45	363010,18	811	6113345,61	366504,26	897	6111402,22	368924,32
347	6112817,90	368648,13	436	6113887,41	366107,78	364172,64	525	6117795,84	361208,15	625	154,176	6118532,88	360405,55	614	6120520,56	357129,23	285	6111537,02	368281,26	726	6116496,84	363020,82	812	6113346,39	366506,90	898	6111392,30	368970,49
348	6112826,03	368642,62	437	6113896,39	366098,48	364091,02	526	6117833,50	361169,92	626	154,197	6118548,01	360392,23	615	6120505,07	357152,57	286	6111544,02	368262,61	727	6116462,94	363040,95	813	6113336,80	366509,13	899	6111376,91	369027,56
349	6112827,53	368643,14	438	6113904,40	366089,08	364016,58	527	6117864,76	361139,53	627	154,220	6118565,93	360377,02	616	6120479,54	357199,04	287	6111545,34	368243,15	728	6116422,32	363054,19	814	6113336,54	366505,42	900	6111374,90	369040,90
350	6112829,84	368642,73	439	6113912,81	366077,54	364016,16	528	6117903,26	361102,21	628	154,235	6118578,03	360368,16	617	6120467,00	357222,47	288	6111554,27	368215,62	729	6116303,99	363132,11	815	6113331,25	366505,80			
351	6112863,73	368619,33	440	6113927,00	366056,07	363935,23	529	6118110,32	360900,85	629	154,240	6118582,08	360365,22	618	6120424,18	357302,49	289	6111562,31	368174,16	730	6116282,84	363155,84	816	6113293,83	366531,57			
352	6112865,87	368616,87	441	6113930,55	366050,55	363803,06	530	6118295,16	360720,15	630	154,303	6118632,92	360328,29	619	6120351,75	357437,97	290	6111567,27	368164,98	731	6116234,70	363172,13	817	6113291,46	366535,24			
353	6112866,77	368612,44	442	6113925,81	366047,50	363516,90	531	6118338,64	360664,90	631	154,408	6118718,03	360267,54	620	6120333,95	357471,33	291	6111572,76	368002,10	732	6116213,70	363184,51	818	6113292,62	366538,92			
354	6112866,54	368606,02	443	6114004,12	365924,45	363420,54	532	6118361,87	360596,95	632	154,473	6118770,77	360229,51	621	6120279,42	357573,61	292	6111574,23	367962,28	733	6116192,48	363197,60	819	6113289,32	366541,58			
355	6112865,18	368603,43	444	6114029,97	365885,76	363328,60	533	6118414,00	360548,10	633	154,479	6118775,81	360225,60	622	6120188,61	357743,42	293	6111576,68	367963,94	734	6116163,33	363217,68	820	6113287,26	366539,38			
356	6112875,41	368795,69	445	6114044,61	365861,91	363313,88	534	6118474,83	360453,48	634	154,487	6118781,89	360221,32	623	6120188,63	357743,33	294	6111581,61	367943,00	735	6116147,83	363229,83	821	6113283,92	366538,67			
357	6112880,70	368799,94	446	6114050,75	365855,75	363254,03	535	6118504,05	360415,28	635	154,542	6118826,20	360186,11	624	6120185,46	357748,75	295	6111588,90	367917,54	736	6116133,01	363241,96	822	6113183,77	366607,72			
358	6112886,15	368802,01	447	6114103,11	365775,17	363218,70	536	6118518,57	360400,30	636	154,554	6118835,61	360180,06	625	6120185,65	357748,95	296	6111599,66	367892,19	737	6116109,01	363264,05	823	6113105,51	366661,61			
359	6112889,88	368801,14	448	6114098,16	365771,95	363206,36	537	6118544,90	360376,19	637	154,570	6118847,28	360168,98	626	6120120,52	357871,39	297	6111648,22	367808,84	738	6116083,97	363311,83	824	6113038,99	366707,77			
360	6112926,92	368775,51	449	6114217,91	365588,96	363185,87	538	6118593,24	360339,67	638	154,575	6118850,81	360165,39	627	6120088,16	357931,98	298	6111640,08	367791,48	739	6116012,51	363368,31	825	6112937,56	366777,90			
361	6112928,51	368771,82	450	6114414,28	365284,05	363172,52	539	6118657,02	360293,88	639	154,582	6118855,57	360160,42	628	6120027,61	358045,32	299	6111663,70	367776,62	740	6115956,60	363429,94	826	6112935,93	366780,36			
362	6112927,44	368769,28	451	6114513,43	365131,64	363143,72	540	6118666,79	360287,96	640	154,590	6118861,14	360154,58	629	6119980,52	358133,52	300	6111697,85	367718,99	741	6115775,47	363630,33	827	6112936,74	366783,06			
363	6112932,45	368766,03	452	6114682,46	364871,52	363119,98	541	6118666,09	360287,42	641	154,643	6118895,39	360114,99	630	6119941,10	358207,32	301	6111712,06	367709,58	742	6115604,89	363819,17	828	6112921,94	366793,55			
364	6112938,05	368767,80	453	6114738,28	364785,08	363065,14	542	6118780,66	360204,83	642	154,662	6118908,89	360099,52	631	6119900,03	358284,24	302	6111761,89	367646,34	743	6115425,43	364017,19	829	6112913,43	366794,91			
365	6112938,77	368767,33	454	6114775,39	364728,01	363045,37	543	6118828,93	360167,35	643	154,686	6118919,68	360079,32	632	6119864,48	358350,46	303	6111790,52	367614,14	744	6115276,81	364182,02	830	6112896,85	366804,73			
366	6112972,51	368744,02	455	6114808,92	364577,10	363017,48	544	6118837,08	360158,88	644	154,735	6118943,89	360036,26	633	6119818,83	358435,91	304	6111889,80	367503,29	745	6115098,62	364379,26	831	6112896,51	366807,30			
367	6112975,03	368739,83	456	6114836,25	364836,76	362998,63	545	6118844,39	360166,12	645	154,769	6118969,36	359989,44	634	6119765,88	358534,37	305	6111889,87	367506,92	746	6114980,48	364509,85	832	6112899,55	366809,08			
368	6112973,80	368738,74	457	6114853,78	364612,72	362961,87	546	6118851,28	360158,85	646	154,802	6118975,51	359977,94	635	6119736,85	358584,70	306	6111918,19	367481,70	747	6114933,35	364562,33	833	6112895,84	366811,80			
369	6112976,26	368734,94	458	6114874,44	364588,97	362955,37	547	6118844,01	360151,87	647	154,880	6119012,48	359909,36	636	6119676,49	358701,08	307	6111930,04	367466,81	748	6114914,10	364583,95	834	6112893,81	366809,45			
370	6112978,75	368737,03	459	6114893,08	364565,48	362923,56	548	6118862,08	360132,88	648	154,888	6119016,46	359901,99	637	6119628,40	358794,57	308	6111947,97	367448,98	749	6114895,95	364604,90	835	6112868,71	366825,47			
371	6112981,78	368737,14	460	6114912,47	364543,67	362906,33	549	6118875,16	360117,83	649	154,895	6119019,70	359895,99	638	6119567,01	358905,21	309	6111955,36	367442,51	750	6114876,03	364629,73	836	6112867,49	366828,10			
372	6113009,94	368718,09	461	6114959,68	364491,10	362873,88	550	6118895,34	360091,59	650	154,899	6119021,63	359892,42	639	6119473,58	359079,69	310	6111956,49	367439,93	751	6114859,16	364652,87	837	6112868,19	366830,76			
373	6113011,25	368714,64	462	6115077,85	364360,47	362864,50	551	6118907,88	360072,11	651	154,964	6119052,67	359835,04	640	6119436,34	359149,58	311	6111978,68	367423,59	752	6114832,20	364692,66	838	6112884,18	366833,60			
374	6113010,25	368711,89	463	6115404,64	363998,43	362854,94	552	6118949,70	359996,50	652	154,985	6119062,39	359816,94	641	6119434,59	359152,96	312	6112007,79	367402,97	753	6114798,62	364743,35	839	6112880,55	366832,04			
375	6113012,58	368710,08	464	6115256,03	364163,26	362833,72	553	6118964,74	359988,40	653	155,065	6119113,93	359721,07	642	6119424,45	359172,85	313	6112147,14	367305,55	754	6114761,75	364800,31	840	6112858,92	366832,36			
376	6113016,34	368712,71	465	6115584,13	363800,37	362812,48	554	6118974,93	359949,49	654	155,181	6119168,81	359619,08	643	6119422,87	359175,73	314	6112208,08	367263,84	755	6114705,96	364886,74	841	6112783,54	366884,49			
377	6113017,85	368712,65	466	6115754,69	363611,56	362809,87	555	6119009,30	359886,14	655	155,268	6119195,71	359569,08	644	6119403,31	359212,87	315	6112243,31	367239,24	756	6114536,91	365146,91	842	6112780,86	366889,72			
378	6113030,89	368703,60	467	6115935,86	363411,14	362786,60	556	6119002,58	359881,75	656	155,331	6119225,74	359513,27	645	6119402,06	359223,67	316	6112251,80	367234,65	757	6114437,76	365299,30	843	6112782,75	366897,99			
379	6113031,20	368702,16	468	6115991,79	363349,48	362770,89	557	6119095,23	359709,36	657	155,347	6119233,51	359495,62	646	6119393,63	359238,59	317	6112253,32	367234,94	758	6114241,41	365602,18	844	6112776,28	366901,42			
380	6113029,95	368698,13	469	6116043,31	363292,92	362737,24	558	6119213,66	359488,38	658	155,379	6119248,42	359470,84	647	6119379,38	359257,71	318	6112353,86	367184,58	759	6114121,63	365787,22	845	6112772,83	366895,84			
381	6113029,13	368696,69	470	6116089,45	363244,00	362712,02	559	6119280,52	359363,57	659	155,430	6119272,34	359425,96	648	6119309,64	359385,73	319	6112377,63	367147,87	760	6114116,12	365783,61	846	6112785,76	366896,74			
382	6113034,93	368692,69	471	6116114,57	363220,86	362667,33	560	6119324,03	359281,96	660	155,439	6119276,42	359418,30	649	6119245,86	359505,43	320	6112413,35	367125,58	761	6114062,35	365867,29	847	6112662,72	366967,94			
383	6113038,30	368695,87	472	6116146,53	363195,05	362629,79	561	6119388,12	359163,85	661	155,479	6119295,05	359383,33	650	6119126,25	359727,71	321	6112416,97	367121,08	762	6114046,35	365892,81	848	6112661,75	366970,26			
384	6113040,18	368696,27	473	6116177,18	363174,14	362586,77	562	6119414,61	359117,84	662	155,484	6119297,31	359379,10	651	6119084,99	359841,69	322	6112449,97	367099,43	763	6114041,55	365889,80	849	6112662,43	366972,89			
385	6113042,40	368695,66	474	6116220,58	363147,96	362549,71	563	6119434,69	359080,70	663	155,542	6119324,79	359328,65	652	6119038,10	359891,39	323	6112452,76	367103,67	764	6114027,81	365910,85	850	6112658,40	366975,70			
386	6113083,33	368667,20	475	6116290,02	363107,84	362524,67	564	6119538,64	358862,69	664	155,569	6119337,70	359304,96	653	6119028,80	359908,59	324	6112487,17	367079,74	765	6114031,17	365915,47	851	6112654,37	366974,54			
387	6113084,63	368663,76	476	6116385,51	363053,00	362523,52	565	6119593,06	358780,11	665	155,630	6119367,05	359251,06	654	6118991,32	359983,68	325	6112563,69	367026,63	766	6114026,00	365923,59	852	6112652,85	366974,78			
388	6113083,79	368661,20	477	6116474,52	363001,57	362481,72	566	6119612,58	358740,91	666	155,668	6119385,05	359217,20	655	6118960,23	360000,35	326	6112689,03	366939,97	767	6114000,23	365962,19	853	6112606,68	367005,38			
389	6113080,58	368655,55	478	6116502,75	362983,39	362413,04	567	6119638,96	358701,22	667	155,670	6119386,20	359215,05	656	6118933,67	360069,52	327	6112691,47	366938,39	768	6113956,46	366031,21	854	6112607,35	367008,94			
390	6113086,41	368652,58	479	6116504,69	362985,32	362349,29	568	6119647,48	358691,76	668	155,736	6119430,58	359130,20	657	6118900,08	360135,30	328	6112691,81	366934,17	769	6113930,84	366071,73	855	6112608,24	367010,45			
391	6113089,75	368657,33	480	6116514,26	362975,69	362133,99	569	6119806,49	358395,74	669	155,740	6119432,40	359126,77	658	6118885,44	360172,89	329	6112691,36	366931,33	770	6113926,50	366076,05	856	6112604,50	367013,04			
392	6113093,47	368659,23	481	6116513,83	362975,26	362060,63	570	6119820,51	358373,29	670	155,810	6119461,62	359090,99	659	6118857,34	360184,87	330	6112689,41	366926,95	771	6113914,30	366095,35	857	6112603,43	367011,71			
393	6113095,75	368658,79	482	6116539,47	362955,13	362053,42	571	6119875,35	358271,02	671	155,840	6119465,51	359065,10	660	6118850,48	360172,14	331	6112694,38	366923,33	772	6113913,64	366098,78	858	6112601,59	367010,94			
394	6113147,49	368622,59	483	6116553,72	362943,20	362027,50	572	6119916,40	358194,14	672	155,873	6119481,17	359035,85	661	6118857,33	360178,93	332	6112696,39	366926,09	773	6113911,03	366101,72	859	6112542,38	367051,27			
395	6113147,41	368618,48	484	6116601,07	362904,37	362009,03	573	6119975,31	358083,85	673	156,0177	6119549,41	358908,43	662	6118845,42	360191,35	333	6112699,65	366928,35	774	6113908,53	366102,90	860	6112501,99	367079,32			
396	6113150,94	368618,04	485	6116652,73	362882,05	361994,35	574	6119976,28	358084,36	673	156,018	6119549,41	358908,43	663	6118828,18	360204,23	334	6112701,73	366928,91	775	6113906,07	366105,19	861	6112443,52	367119,70			
397	6113156,53	368616,72	486	6116658,57	362869,17	361956,82	575	6119980,53	358076,31	674	156,029	6119554,67	358898,60	664	6118801,67	360224,01	335	6112704,28	366928,76	776	6113906,08	366107,68	862	6112416,96	367136,08			
398	6113224,14	368570,01	487	6116679,40	362852,27	361827,61	576	6119979,58	358075,82	675	156,100	6119568,46	358835,66	665	6118726,19	360278,91	336	6112707,13	366927,54	777	6113897,21	366117,42	863	6112382,44	367161,98			
399	6113225,21	368500,17	488	6116873,47	362845,04	361779,33	577	6120032,76	357976,24	676	156,155	6119614,45	358787,23	666	6118659,66	360326,40	337	6112759,42	366891,38	778	6113894,79	366117,22	864	6112377,69	367165,44			
400	6113329,17	368494,80	489	6116735,41	362794,50	361729,23	578	6120065,42	357916,61	677	156,250	6119659,21	358703,67	667	6118587,11	360379,24	338	6112762,52	366886,93	779	6113886,51	366125,14	865	6112376,64	367168,88			
401	6113331,25	368486,80	490	6116742,29	362753,71	361670,88	579	6120133,01	357766,49	678	156,252	6119660,31	358701,82	668	6118563,28	360397,32	339	6112762,74	366884,79	780	6113859,86	366145,64	866	6112374,50	367171,21			
402	6113330,84	368480,46	491	6116774,63	362727,12	361588,32	580	6120163,75	357730,89	679	156,352	6119707,22	358614,09	669	6118538,46	360420,02	695	6117757,69	361333,34	781	6113835,50	366155,33	867	6112362,68	367185,83			
403	6113336,27	368476,22	492	6116809,74	362733,24	361536,14	581	6120254,71	357560,43	680	156,362	6119711,87	358605,42	670	6118516,77	360443,40	696	6117748,19	361361,36	782	6113794,99	366183,82	868	6112352,74	367193,65			
404	6113344,68	368482,97	493	6116877,80	362677,40	361492,50	582	6120309,25	357458,14	681	156,393	6119726,52	358578,07	671	6118505,01	360458,89	697	6117730,36	361413,84	783	6113703,95	366246,81	869	6112323,60	367213,54			
405	6113349,61	368483,34	494	6116918,17	362644,32	361409,36	583	6120327,06	357424,76	682	156,398	6119729,19	358573,09	672	6118498,18	360468,92	698	6117702,33	361496,98	784	6113675,26	366266,57	870	6112234,41	367274,67			
406	6113435,58	368423,89	495	6116924,12	362651,44	361393,80	584	6120399,50	357289,28	683	156,409	6119734,42	358563,37	673	6118437,75	360562,91	699	6117622,17	361733,73	785	6113651,86	366282,76	871	6112190,48	367306,65			
407	6113436,03	368420,57	496	6116934,31	362642,97	361386,05	585	6120442,31	357209,27	684	156,506	6119780,97	358476,77	674	6118425,71	360581,77	700	6117588,77	361832,11	786	6113649,64	366289,65	872	6112145,27	367336,72			
408	6113434,87	368418,37	497	6116928,37	362635,99	361328,73	586	6120454,93	357185,59	685	156,561	6119806,49	358429,30	675	6118372,49	360664,67	701	6117555,43	361930,35	787	6113652,98	366298,89	873	6112003,63	367434,96			
409	6113438,46	368415,69	498	6116980,85	362606,98	361291,18	587	6120480,97	357138,28	686	156,591	6119820,44	358403,18	676	6118355,14	360690,60	702	6117538,93	361977,17	788	6113647,59	366301,18	874	6111970,29	367458,90			
410	6113441,94	368418,40	499	6116997,45	362576,63	361271,62	588	6120493,83	357118,12	687	156,594	6119822,01	358400,22	677	6118347,52	360701,36	703	6117523,83	362014,72	789	6113642,73	366295,52	875	6111959,48	367488,83			
411	6113443,44	368418,32	500	6117033,06	362540,13	361258,17	589	6120498,89	357111,49	688	156,595	6119822,49	358399,52	678	6118326,96	360724,30	704	6117514,90	362033,66	790	6113636,79	366294,25	876	6111913,85	367517,55			
412	6113512,19	368370,48	501	6117066,84	362503,20	361229,46	590	6120516,20	357091,78	689	156,646	6119846,50	358354,38	679	6118317,23	360737,60	705	6117501,40	362057,99	791	6113590,17	366325,86	877	6111890,31	367543,60			
413	6113513,28	368366,86	502	6117094,80	362472,31	361207,76	591	6120522,47	357084,70	690	156,696	6119869,90	358310,74	680	6118286,38	360768,84	706	6117490,00	362074,09	792	6113586,63	366334,28	878	6111890,30	367545,33			
414	6113512,74	368364,91	503	6117157,03	362403,63	361179,84	592	6120535,70	357072,48	691	156,707	6119875,19	358300,90	681	6118271,68	360783,25	707	6117459,73	362110,96	793	6113587,66	366338,19	879	6111611,95	367633,22			
415	6113516,55	368362,36	504	6117305,28	362240,12	361161,51	593	6120569,91	357042,16	692	156,811	6119924,05	358209,54	682	6118120,15	360930,31	708	6117430,89	362143,35	794	6113582,10	366342,35	880	6111783,65	367671,70			
416	6113519,25	368364,47	505	6117410,06	362124,62	361142,16	594	6120709,43	356920,64	693	156,904	6119966,17	358126,94	683	6118016,09	361031,54	709	6117326,03	362258,92	795	6113574,81	366338,64	881	6111738,33	367734,65			
417	6113521,18	368364,25	506	6117438,63	362092,54	361125,54	595	6121059,82	356617,53	694	156,938	6119984,25	358096,81	684	6117979,55	361067,09	710	6117178,89	362421,20	796	6113571,37	366339,03	882	6111721,30	367753,82			
418	6113572,30	368328,84	507	6117467,51	362057,40	361124,98	596	6121417,98	356307,36	695	156,947	6119992,82	358080,77	685	6117930,13	361115,17	711	6117115,55	362491,11	797	6113531,92	366366,44	883	6111690,17	367793,74			
419	6113573,39	368324,54	508	6117455,90	362072,34	361105,13	597	6121684,02	356076,77	696	156,977	6120006,87	358054,45	686	6117889,16	361154,90	712	6117072,64	362538,50	798	6113530,58	366368,98	884	6111672,17	367823,36			
420	6113571,27	368317,98	509	6117477,70	362043,02	361087,04	598	6121887,08	355900,21	697	156,992	6120013,94	358041,19	687	6117871,94	361171,56	713	6117035,03	362576,65	799	6113531,74	366372,16	885	6111625,04	367904,51			
421	6113575,80	368315,57	510	6117489,96	362021,10	361049,38	599	6122186,94	355657,14	698	154,051	6118458,14	360505,32	688	6117829,51	361213,34	714	6117016,77	362598,90	800	6113528,04	366374,99	886	6111610,41	367944,67			
422	6113580,16	368321,62	511	6117504,27	361999,08	361001,07	600	6122180,32	355645,53	699	157,079	6120053,92	357986,34	689	6117816,59	361226,97	715	6116998,58	362615,25	801	6113521,58	366373,66	887	6111603,22	367988,03			
423	6113582,08	368321,80	512	6117517,53	361954,11	360920,27	601	6122199,10	355666,31	700	157,182	6120102,49	357875,42	690	6117808,77	361236,30	716	6116966,75	362640,55	802	6113407,84	366452,76	888	6111595,19	368167,01			
424	6113583,53	368251,22	513	6117562,25	361823,11	360828,19	602	6122185,27	355678,31	701	157,225	6120122,84	357837,29	691	6117794,54	361254,26	717	6116921,01	362678,19	803	6113409,90	366458,90	889	6111590,62	368206,99			
425	6113584,89	368248,19	514	6117595,66	361724,73	360758,87	603	6121905,45	355921,34	702	157,231	6120125,42	357832,48	692	6117787,46	361265,40	718	6116691,23	362866,68	804	6113412,37	366460,30	890	6111576,78	368254,56			
426	6113585,22	368243,25	515	6117675,81	361488,02	360716,41	604	6121702,39	356097,90	703	157,286	6120151,45	357783,66	693	6117780,21	361278,11												
427	6113584,71	368239,87	516	6117703,64	361404,87	360682,66	605	6121498,89	356274,31	704	157,466	6120238,65	357620,29	694	6117771,29	361296,77												
428	6113590,84	368238,17	517	6117721,67	361352,38	360657,50	606	6121255,66	356484,67	705	157,490	6120246,75	357605,10															

Žiniaraštį sudarė:

Matininkas, nustatęs kadastro duomenis

REPUBLIC OF LITHU

KELIO / GATVĖS IR JO SUDĖTINIŲ DALIŲ KADASTRO DUOMENYS

Adresas Pagėgių sav. Pagėgių sav. teritorija /
Paskirtis Kelių
Pavadinimas Valstybinės reikšmės krašto kelias Nr. 141 Kaunas-Jurbarkas-Šilutė-Klaipėda
Žymėjimas plane 1-438
Kadastro duomenų nustatymo data 2023-05-31
Statybos būklė **Unikalus numeris** 4400-0902-4542

Kelias, kelio sudėtinės dalys	Mato vienetas	Kiekis
1	2	3
Autobusų sustojimo aikštelė	vnt.	13
Autobusų sustojimo aikštelė	kv. m	706,9
Automobilių stovėjimo, poilsio aikštelė	kv. m	1456
Įvažiavimas, nuovaža	kv. m	1349,28
Įvažiavimas, nuovaža	vnt.	132
Kelias	km	21,849
Kelias	kv. m	13957
Kelio atitvaros, triukšmo sienutės	m	1342,01
Kelio atitvaros, triukšmo sienutės	kv. m	319,73
Kelio sankryža	vnt.	11
Kiti kelio (gatvės) įrenginiai	m	466,56
Kiti kelio (gatvės) statiniai	kv. m	252,53
Kiti kelio (gatvės) statiniai	vnt.	4
Pėsčiųjų (dviračių) takas	kv. m	10773,99
Pralaida	m	505,04
Pralaida	vnt.	11
Tiltai, viadukai, estakados	m	159,28
Tiltai, viadukai, estakados	kv. m	1357

Matininkas

KELIO / GATVĖS IR JO SUDĖTINIŲ DALIŲ KADASTRO DUOMENYS

Adresas Pagėgių sav. Pagėgių sav. teritorija /
Paskirtis Kelių
Pavadinimas Valstybinės reikšmės krašto kelias Nr. 141 Kaunas-Jurbarkas-Šilutė-Klaipėda
Žymėjimas plane 1-438
Kadastro duomenų nustatymo data 2023-05-31
Statybos būklė **Unikalus numeris** 4400-0902-4542

Statybos pradžios metai:	1900	**Kelio Nr.:**	141
Statybos pabaigos metai:	1900	**Kelio ruožas:**	120.370-142.219
Rekonstravimo pradžios metai:	2017	**Ilgis: km**	21,849
Rekonstravimo pabaigos metai:	2017	**Kelio reikšmė:**	Valstybinės
Kap. remonto pradžios metai:		**Kelio kategorija:**	III
Kap. remonto pabaigos metai:		**Statinio kategorija:**	Ypatingasis
Papr. remonto pradžios metai:	2022	**Baigtumo procentas: %**	100
Papr. remonto pabaigos metai:	2023		

Kelias, kelio sudėtinės dalys	Mato vienetas	Kiekis
1	2	3
Kelio atkarpa 1-38	km	1,270
Kelio atkarpa 38-51	km	0,437
Kelio atkarpa 51-136	km	4,276
Kelio atkarpa 136-144	km	0,360
Kelio atkarpa 144-148	km	0,060
Kelio atkarpa 148-152	km	0,118
Kelio atkarpa 152-154	km	0,030
Kelio atkarpa 154-179	km	1,641
Kelio atkarpa 179-195	km	0,427
Kelio atkarpa 195-227a	km	0,932
Kelio atkarpa 227a-241	km	0,319
Kelio atkarpa 227a-241	kv. m	3270
Kelio atkarpa 241-296	km	4,263
Kelio atkarpa 296-297	km	0,010
Kelio atkarpa 297-311	km	0,942
Kelio atkarpa 311-364a	km	1,678
Kelio atkarpa 364a-380	km	0,923
Kelio atkarpa 380-388	km	0,615
Kelio atkarpa 388-395	km	0,467

1	2	3
Kelio atkarpa 395-397	km	0,236
Kelio atkarpa 397-418.1	km	1,267
Kelio atkarpa 418.1-438	km	1,578
Kelio atkarpa 418.1-438	kv. m	10687
Automobilių stovėjimo, poilsio aikštelė 233	kv. m	572
Automobilių stovėjimo, poilsio aikštelė 243	kv. m	884
Pralaida 27	m	12,2
Pralaida 36	m	8,9
Pralaida 57	m	11
Pralaida 82	m	10
Pralaida 94	m	14
Pralaida 104	m	10
Pralaida 272	m	25,9
Pralaida 281	m	13
Pralaida 288	m	9,5
Pralaida 309	m	12
Pralaida 353	m	9
Pralaida 390	m	12,1
Pralaida 402	m	9,2
Pralaida 413	m	14,2
Pralaida 421	m	10
Pralaida 425	m	11,1
Pralaida 430	m	10,2
Pralaida 432	m	10
Įvažiavimas, nuovaža 2	vnt.	1
Įvažiavimas, nuovaža 19	vnt.	1
Įvažiavimas, nuovaža 23	vnt.	1
Įvažiavimas, nuovaža 25	vnt.	1
Įvažiavimas, nuovaža 28	vnt.	1
Įvažiavimas, nuovaža 33	vnt.	1
Įvažiavimas, nuovaža 44	vnt.	1
Įvažiavimas, nuovaža 52	vnt.	1
Įvažiavimas, nuovaža 53	vnt.	1
Įvažiavimas, nuovaža 59	vnt.	1
Įvažiavimas, nuovaža 63	vnt.	1
Įvažiavimas, nuovaža 71	vnt.	1
Įvažiavimas, nuovaža 78	vnt.	1
Įvažiavimas, nuovaža 80	vnt.	1
Įvažiavimas, nuovaža 85	vnt.	1
Įvažiavimas, nuovaža 86	vnt.	1

1	2	3
Įvažiavimas, nuovaža 95	vnt.	1
Įvažiavimas, nuovaža 103	vnt.	1
Įvažiavimas, nuovaža 110	vnt.	1
Įvažiavimas, nuovaža 111	vnt.	1
Įvažiavimas, nuovaža 119	vnt.	1
Įvažiavimas, nuovaža 122	vnt.	1
Įvažiavimas, nuovaža 123	vnt.	1
Įvažiavimas, nuovaža 125	vnt.	1
Įvažiavimas, nuovaža 130	vnt.	1
Įvažiavimas, nuovaža 131	vnt.	1
Įvažiavimas, nuovaža 133	vnt.	1
Įvažiavimas, nuovaža 134	vnt.	1
Įvažiavimas, nuovaža 135	vnt.	1
Įvažiavimas, nuovaža 138	vnt.	1
Įvažiavimas, nuovaža 141	vnt.	1
Įvažiavimas, nuovaža 150	vnt.	1
Įvažiavimas, nuovaža 157	vnt.	1
Įvažiavimas, nuovaža 158	vnt.	1
Įvažiavimas, nuovaža 160	vnt.	1
Įvažiavimas, nuovaža 164	vnt.	1
Įvažiavimas, nuovaža 168	vnt.	1
Įvažiavimas, nuovaža 173	vnt.	1
Įvažiavimas, nuovaža 175	vnt.	1
Įvažiavimas, nuovaža 176	vnt.	1
Įvažiavimas, nuovaža 178	vnt.	1
Įvažiavimas, nuovaža 181	vnt.	1
Įvažiavimas, nuovaža 182	vnt.	1
Įvažiavimas, nuovaža 183	vnt.	1
Įvažiavimas, nuovaža 185	vnt.	1
Įvažiavimas, nuovaža 188	vnt.	1
Įvažiavimas, nuovaža 191	vnt.	1
Įvažiavimas, nuovaža 192	vnt.	1
Įvažiavimas, nuovaža 194	vnt.	1
Įvažiavimas, nuovaža 199	vnt.	1
Įvažiavimas, nuovaža 201	vnt.	1
Įvažiavimas, nuovaža 205	vnt.	1
Įvažiavimas, nuovaža 750	vnt.	1
Įvažiavimas, nuovaža 751	vnt.	1
Įvažiavimas, nuovaža 207	vnt.	1
Įvažiavimas, nuovaža 209	vnt.	1

1	2	3
Įvažiavimas, nuovaža 210	vnt.	1
Įvažiavimas, nuovaža 213	vnt.	1
Įvažiavimas, nuovaža 215	vnt.	1
Įvažiavimas, nuovaža 216	vnt.	1
Įvažiavimas, nuovaža 219	vnt.	1
Įvažiavimas, nuovaža 221	vnt.	1
Įvažiavimas, nuovaža 223	vnt.	1
Įvažiavimas, nuovaža 224	vnt.	1
Įvažiavimas, nuovaža 227	vnt.	1
Įvažiavimas, nuovaža 228	vnt.	1
Įvažiavimas, nuovaža 229	vnt.	1
Įvažiavimas, nuovaža 242	vnt.	1
Įvažiavimas, nuovaža 245	vnt.	1
Įvažiavimas, nuovaža 265	vnt.	1
Įvažiavimas, nuovaža 246	vnt.	1
Įvažiavimas, nuovaža 247	vnt.	1
Įvažiavimas, nuovaža 248	vnt.	1
Įvažiavimas, nuovaža 256	vnt.	1
Įvažiavimas, nuovaža 261	vnt.	1
Įvažiavimas, nuovaža 264	vnt.	1
Įvažiavimas, nuovaža 267	vnt.	1
Įvažiavimas, nuovaža 268	vnt.	1
Įvažiavimas, nuovaža 270	vnt.	1
Įvažiavimas, nuovaža 273	vnt.	1
Įvažiavimas, nuovaža 277	vnt.	1
Įvažiavimas, nuovaža 279	vnt.	1
Įvažiavimas, nuovaža 283	vnt.	1
Įvažiavimas, nuovaža 284	vnt.	1
Įvažiavimas, nuovaža 286	vnt.	1
Įvažiavimas, nuovaža 289	vnt.	1
Įvažiavimas, nuovaža 290	vnt.	1
Įvažiavimas, nuovaža 291	vnt.	1
Įvažiavimas, nuovaža 306	vnt.	1
Įvažiavimas, nuovaža 308	vnt.	1
Įvažiavimas, nuovaža 316	vnt.	1
Įvažiavimas, nuovaža 316	kv. m	26,81
Įvažiavimas, nuovaža 318	vnt.	1
Įvažiavimas, nuovaža 318	kv. m	27,75
Įvažiavimas, nuovaža 320	vnt.	1
Įvažiavimas, nuovaža 320	kv. m	48,49

1	2	3
Įvažiavimas, nuovaža 321	vnt.	1
Įvažiavimas, nuovaža 321	kv. m	80,96
Įvažiavimas, nuovaža 315	vnt.	1
Įvažiavimas, nuovaža 315	kv. m	26,68
Įvažiavimas, nuovaža 319	vnt.	1
Įvažiavimas, nuovaža 319	kv. m	30,13
Įvažiavimas, nuovaža 327	kv. m	31,65
Įvažiavimas, nuovaža 327	vnt.	1
Įvažiavimas, nuovaža 328	vnt.	1
Įvažiavimas, nuovaža 328	kv. m	49,19
Įvažiavimas, nuovaža 329	vnt.	1
Įvažiavimas, nuovaža 329	kv. m	94,74
Įvažiavimas, nuovaža 320a	vnt.	1
Įvažiavimas, nuovaža 320a	kv. m	29,84
Įvažiavimas, nuovaža 331	vnt.	1
Įvažiavimas, nuovaža 331	kv. m	47,3
Įvažiavimas, nuovaža 333	vnt.	1
Įvažiavimas, nuovaža 333	kv. m	75,5
Įvažiavimas, nuovaža 334	vnt.	1
Įvažiavimas, nuovaža 334	kv. m	59,95
Įvažiavimas, nuovaža 336	vnt.	1
Įvažiavimas, nuovaža 336	kv. m	24,97
Įvažiavimas, nuovaža 338	vnt.	1
Įvažiavimas, nuovaža 338	kv. m	37,42
Įvažiavimas, nuovaža 341	vnt.	1
Įvažiavimas, nuovaža 341	kv. m	26,48
Įvažiavimas, nuovaža 345	vnt.	1
Įvažiavimas, nuovaža 345	kv. m	68,66
Įvažiavimas, nuovaža 348	vnt.	1
Įvažiavimas, nuovaža 348	kv. m	26,64
Įvažiavimas, nuovaža 349	vnt.	1
Įvažiavimas, nuovaža 349	kv. m	75,22
Įvažiavimas, nuovaža 352	kv. m	45,03
Įvažiavimas, nuovaža 352	vnt.	1
Įvažiavimas, nuovaža 359	vnt.	1
Įvažiavimas, nuovaža 359	kv. m	31,47
Įvažiavimas, nuovaža 364	vnt.	1
Įvažiavimas, nuovaža 364	kv. m	198,39
Įvažiavimas, nuovaža 367	vnt.	1
Įvažiavimas, nuovaža 372	vnt.	1

1	2	3
Įvažiavimas, nuovaža 376	vnt.	1
Įvažiavimas, nuovaža 377	vnt.	1
Įvažiavimas, nuovaža 379	vnt.	1
Įvažiavimas, nuovaža 381	vnt.	1
Įvažiavimas, nuovaža 756	vnt.	1
Kelio sankryža 39	vnt.	1
Kelio sankryža 70	vnt.	1
Kelio sankryža 118	vnt.	1
Kelio sankryža 190	vnt.	1
Žiedinė Kelio sankryža 234	vnt.	1
Žiedinė Kelio sankryža 240	vnt.	1
Kelio sankryža 401	vnt.	1
Kelio sankryža 387	vnt.	1
Kelio sankryža 417	vnt.	1
Tiltai, viadukai, etakados iki 25 m. 146	m	62,8
Tiltai, viadukai, etakados iki 25 m. 146	kv. m	471
Tiltai, viadukai, etakados iki 25 m. 153	m	26,5
Tiltai, viadukai, etakados iki 25 m. 153	kv. m	199
Tiltai, viadukai, etakados iki 25 m. 159	m	20,8
Tiltai, viadukai, etakados iki 25 m. 159	kv. m	159
Tiltai, viadukai, etakados iki 25 m. 162	m	49,18
Tiltai, viadukai, etakados iki 25 m. 162	kv. m	528
Pėsčiųjų (dviračių) takas 193-214	kv. m	792
Pėsčiųjų (dviračių) takas 208-220	kv. m	330
Pėsčiųjų (dviračių) takas 217-232	kv. m	450
Pėsčiųjų (dviračių) takas 236-244	kv. m	298
Pėsčiųjų (dviračių) takas 251-254	kv. m	102
Pėsčiųjų (dviračių) takas 318-332	kv. m	652
Pėsčiųjų (dviračių) takas 322-349	kv. m	3312,82
Pėsčiųjų (dviračių) takas 316-351	kv. m	2423,36
Kelio atitvaros, triukšmo sienutės 35-37	m	9
Kelio atitvaros, triukšmo sienutės 35-37	m	9
Pralaida 228	m	8,96
Nuovaža 233	vnt.	1
Šaligatvis 229-240	kv. m	651,77
Šaligatvis 229-241	kv. m	672,32
Saugos salelės 232-235	kv. m	106,36
Saugos salelės 238-240	kv. m	95,6
Kelio atitvaras 239-240	m	24,54
Kelio atitvaras 240-241	m	32,18

1	2	3
Kelio drenažas D	m	466,56
Nuovaža 353	vnt.	1
Nuovaža 353	kv. m	58,29
Nuovaža 356	vnt.	1
Nuovaža 356	kv. m	105,37
Nuovaža 363	vnt.	1
Nuovaža 363	kv. m	22,35
Pralaida 315	m	9,03
Pralaida 316	m	8,9
Pralaida 316	vnt.	1
Pralaida 318	m	7,55
Pralaida 318	vnt.	1
Pralaida 319	m	7,61
Pralaida 319	vnt.	1
Pralaida 353a	m	15,26
Pralaida 353a	vnt.	1
Pralaida 356	m	19,15
Pralaida 356	vnt.	1
Pralaida 357	m	8,51
Pralaida 357	vnt.	1
Pralaida 358	m	14,76
Pralaida 358	vnt.	1
Pralaida 359	m	12,29
Pralaida 359	vnt.	1
Pralaida 360	m	100,42
Pralaida 360	vnt.	1
Pralaida 362	m	70,27
Pralaida 362	vnt.	1
Pralaida 364	m	10,03
Pralaida 364	vnt.	1
Saugos kalnelis 326	vnt.	1
Saugos kalnelis 326	kv. m	62,81
Saugos kalnelis 330	vnt.	1
Saugos kalnelis 330	kv. m	63,28
Saugos kalnelis 340	vnt.	1
Saugos kalnelis 340	kv. m	63,02
Saugos kalnelis 349a	vnt.	1
Saugos kalnelis 349a	kv. m	63,42
Pėsčiųjų dviračių takas 352-364	kv. m	986,72
Saugos salelė 313-314	kv. m	57,88

1	2	3
Saugos salelė 360-361	kv. m	59,89
Atitvarai 326-345	m	455,93
Atitvarai 340-342	m	96,53
Autobusų sustojimo vieta 30	kv. m	25
Autobusų sustojimo vieta 30	vnt.	1
Autobusų sustojimo vieta 32	vnt.	1
Autobusų sustojimo vieta 32	kv. m	30
Autobusų sustojimo vieta 66	vnt.	1
Autobusų sustojimo vieta 66	kv. m	23
Autobusų sustojimo vieta 68	vnt.	1
Autobusų sustojimo vieta 68	kv. m	23
Autobusų sustojimo vieta 127	vnt.	1
Autobusų sustojimo vieta 127	kv. m	42
Autobusų sustojimo vieta 129	vnt.	1
Autobusų sustojimo vieta 129	kv. m	60
Autobusų sustojimo vieta 206	vnt.	1
Autobusų sustojimo vieta 206	kv. m	94
Autobusų sustojimo vieta 292	vnt.	1
Autobusų sustojimo vieta 292	kv. m	31
Autobusų sustojimo vieta 294	vnt.	1
Autobusų sustojimo vieta 294	kv. m	30
Autobusų sustojimo vieta 335	vnt.	1
Autobusų sustojimo vieta 335	kv. m	260,9
Autobusų sustojimo vieta 396	vnt.	1
Autobusų sustojimo vieta 396	kv. m	30
Autobusų sustojimo vieta 399	vnt.	1
Autobusų sustojimo vieta 399	kv. m	30
Įvažiavimas, nuovaža 422.1	vnt.	1
Įvažiavimas, nuovaža 423.1	vnt.	1
Įvažiavimas, nuovaža 424.1	vnt.	1
Kelio sankryža 427	vnt.	1
Kelio sankryža 429	vnt.	1
Įvažiavimas, nuovaža 429.1	vnt.	1
Įvažiavimas, nuovaža 430.2	vnt.	1
Įvažiavimas, nuovaža 430.2	vnt.	1
Įvažiavimas, nuovaža 752	vnt.	1
Įvažiavimas, nuovaža 753	vnt.	1
Įvažiavimas, nuovaža 754	vnt.	1
Šaligatvis, ct1 436.1-756	kv. m	103
Autobusų sustojimo vieta 436.1	kv. m	28

1	2	3
Autobusų sustojimo vieta 436.1	vnt.	1
Kelio atitvarai 419.1-422	m	64,78
Kelio atitvarai 419.1-422	m	64,78
Kelio atitvarai 429.1-430	m	64,74
Kelio atitvarai 429.1-430	m	64,67
Kelio atitvarai 431.1-432.1	m	64,65
Kelio atitvarai 431.1-432.1	m	64,7
Kelio atitvarai 424.3-426	m	63,91
Kelio atitvarai 424.3-426	m	64,52
Kelio bortai,b 436-756	m	98,71
Vejos bortai,b2 436-756	m	99,37

Matininkas

2023-06-12 17:44:15

KELIO / GATVĖS IR JO SUDĖTINIŲ DALIŲ VERČIŲ NUSTATYMAS

Pavadinimas Valstybinės reikšmės krašto kelias Nr. 141 Kaunas-Jurbarkas-Šilutė-Klaipėda
Kelio reikšmė Valstybinės
Kelio numeris 141
Kadastro duomenų nustatymo data 2023-05-31
Vertes nustatymo data 2023-05-31

Kelio sudėtinės dalies pavadinimas	Atskaitos taškai	Kasmetinis vertės mažinimo koeficientas	Matavimo vienetas	Kiekis	Įkainojimo pagrindas	Vidutinė vieneto statybos vertė po indeksavimo, Eur	Atkūrimo kaštai (statybinė vertė), Eur	Nusidėvėjimas %	Atkuriamoji vertė, Eur	Vietovės pataisos koeficientas	Vidutinė rinkos vertė, Eur
1	2	3	4	5	6	7	8	9	10	11	12
Kelio atkarpa 1-38	1-38	5	km	1,27	NTK 2023-3.1.5	948980	1205000	75	301000	1	301000
Kelio atkarpa 38-51	38-51	5	km	0,437	NTK 2023-3.1.5	1053360	460000	75	115000	1	115000
Kelio atkarpa 51-136	51-136	5	km	4,276	NTK 2023-3.1.5	948980	4058000	75	1014000	1	1014000
Kelio atkarpa 136-144	136-144	5	km	0,36	NTK 2023-3.1.5	948980	342000	75	85400	1	85400
Kelio atkarpa 144-148	144-148	5	km	0,06	NTK 2023-3.1.5	948980	56900	75	14200	1	14200

1	2	3	4	5	6	7	8	9	10	11	12
Kelio atkarpa 148-152	148-152	5	km	0,118	NTK 2023-3.1.5	948980	112000	75	28000	1	28000
Kelio atkarpa 152-154	152-154	5	km	0,03	NTK 2023-3.1.5	948980	28500	75	7120	1	7120
Kelio atkarpa 154-179	154-179	5	km	1,641	NTK 2023-3.1.5	948980	1574000	75	394000	1	394000
Kelio atkarpa 179-195	179-195	5	km	0,427	NTK 2023-3.1.5	948980	405000	75	101000	1	101000
Kelio atkarpa 195-227a	195-227a	5	km	0,932	NTK 2023-3.1.5	948980	886000	75	222000	1	222000
Kelio atkarpa 227a-241	227a-241	5	km	0,319	NTK 2023-3.1.5	948980	301000	50	150000	1	150000
Kelio atkarpa 241-296	241-296	5	km	4,263	NTK 2023-3.1.5	1053360	4487000	75	1122000	1	1122000
Kelio atkarpa 296-297	296-297	5	km	0,01	NTK 2023-3.1.5	948980	9490	75	2370	1	2370
Kelio atkarpa 297-311	297-311	5	km	0,942	NTK 2023-3.1.5	948980	876000	75	219000	1	219000
Kelio atkarpa 311-364a	311-364a	5	km	1,678	NTK 2023-3.1.5	948980	1595000	30	1117000	1	1117000
Kelio atkarpa 364a-380	364a-380	5	km	0,923	NTK 2023-3.1.5	948980	900000	75	225000	1	225000
Kelio atkarpa 380-388	380-388	5	km	0,615	NTK 2023-3.1.5	948980	583000	75	146000	1	146000
Kelio atkarpa 388-395	388-395	5	km	0,467	NTK 2023-3.1.5	948980	575000	75	144000	1	144000
Kelio atkarpa 395-397	395-397	5	km	0,236	NTK 2023-3.1.5	948980	218000	75	54600	1	54600
Kelio atkarpa 397-418.1	397-418.1	5	km	1,267	NTK 2023-3.1.5	948980	1081000	75	270000	1	270000
Kelio atkarpa 418.1-438	418.1-438	5	km	1,578	NTK 2023-3.1.5	1188780	1876000	0	1876000	1	1876000

1	2	3	4	5	6	7	8	9	10	11	12
Automobilių stovėjimo, poilsio aikštelė 233	233	5	kv. m	572	NTK 2023-3.2.7	90,61	51800	75	13000	1	13000
Automobilių stovėjimo, poilsio aikštelė 243	243	5	kv. m	884	NTK 2023-3.2.7	90,61	80100	75	20000	1	20000
Tiltai, viadukai, etakados iki 25 m. 146	146	2	kv. m	471	NTK 2023-3.3.1	4160	1959000	75	490000	1	490000
Tiltai, viadukai, etakados iki 25 m. 153	153	2	kv. m	199	NTK 2023-3.3.1	4160	828000	75	207000	1	207000
Tiltai, viadukai, etakados iki 25 m. 159	159	2	kv. m	159	NTK 2023-3.3.1	4160	661000	75	165000	1	165000
Tiltai, viadukai, etakados iki 25 m. 162	162	1,2	kv. m	528	NTK 2023-3.3.1	3110	1642000	13	1429000	1	1429000
Pėsčiųjų (dviračių) takas 193-214	193-214	4	kv. m	792	NTK 2023-3.2.11	44,63	35300	75	8840	1	8840
Pėsčiųjų (dviračių) takas 208-220	208-220	4	kv. m	330	NTK 2023-3.2.11	44,63	14700	75	3680	1	3680
Pėsčiųjų (dviračių) takas 217-232	217-232	4	kv. m	450	NTK 2023-3.2.11	44,63	20100	75	5020	1	5020
Pėsčiųjų (dviračių) takas 236-244	236-244	4	kv. m	298	NTK 2023-3.2.11	44,63	13300	75	3320	1	3320
Pėsčiųjų (dviračių) takas 251-254	251-254	4	kv. m	102	NTK 2023-3.2.11	44,63	4550	75	1140	1	1140
Pėsčiųjų (dviračių) takas 318-332	318-332	4	kv. m	652	NTK 2023-3.2.11	44,63	29100	75	7270	1	7270
Pėsčiųjų (dviračių) takas 322-349	322-349	5	kv. m	3312,82	NTK 2023-3.2.11	61,2	203000	30	142000	1	142000
Pėsčiųjų (dviračių) takas 316-351	316-351	5	kv. m	2423,36	NTK 2023-3.2.11	61,2	148000	30	104000	1	104000
Šaligatvis 229-240	229-420	5	kv. m	651,77	NTK 2023-3.2.11	61,2	39900	50	19900	1	19900
Šaligatvis 229-241	229-241	5	kv. m	672,32	NTK 2023-3.2.11	61,2	41100	50	20600	1	20600

1	2	3	4	5	6	7	8	9	10	11	12
Pėsčiųjų dviračių takas 352-364	352-364	4	kv. m	986,72	NTK 2023-3.2.11	44,63	44000	24	33500	1	33500
Šaligatvis, ct1 436.1-756	436.1-756	5	kv. m	103	NTK 2023-3.2.11	61,2	6300	0	6300	1	6300
Viso							27450000		10287000		10287000

Matininkas

2023-06-12 17:45:04

KELIO / GATVĖS VAŽIUOJAMOSIOS DALIES IR ŽEMĖS SANKASOS KADASTRO DUOMENYS

Pavadinimas Valstybinės reikšmės krašto kelias Nr. 141 Kaunas-Jurbarkas-Šilutė-Klaipėda
Kelio reikšmė Valstybinės
Kelio numeris 141
Kadastro duomenų nustatymo data 2023-05-31

Kelio sudėtinės dalies pavadinimas	Ruožo su vienodais kelio dangos ir sankasos pločiais ir tipais pradžia				Ruožo su vienodais kelio dangos ir sankasos pločiais ir tipais pabaiga				Ruožo ilgis, km.	Eismo juostų skaičius	Kelio plotis, m	Kelio sankasos plotis, m	Kelio sankasos tipas	Kelio dangos plotis, m	Kelio dangos rūšis	Metai Pradžios/Pabaigos			
	atskaitos duomenys ašyje		koordinatės		atskaitos duomenys ašyje		koordinatės									Statybos	Rekonstravimo	Kapitalinio remonto	Paprasto remonto
	taško Nr.	km	X	Y	taško Nr.	km	X	Y											
1	2	3	4	5	6	7	8	9	10	11	12	13	14	15	16	17	18	19	20
Kelio atkarpa 1-38	1	120,37	6108320,74	389317,05	38	121,64	6108635,29	388127,02	1,270	Dvi	28	10	Pylimas	7,5	Asfaltbetonis	1900			
																1900			
Kelio atkarpa 38-51	38	121,64	6108635,29	388127,02	51	122,077	6108668,41	387711,38	0,437	Dvi	28	8,7	Pylimas	6,2	Asfaltbetonis	1900			
																1900			
Kelio atkarpa 51-136	51	122,077	6108668,41	387711,38	136	126,353	6109212,03	383698,97	4,276	Dvi	28	10	Pylimas	7	Asfaltbetonis	1900			
																1900			
Kelio atkarpa 136-144	136	126,353	6109212,03	383698,97	144	126,713	6109466,43	383448,39	0,360	Dvi	29	9	Pylimas	6	Asfaltbetonis	1900			
																1900			

1	2	3	4	5	6	7	8	9	10	11	12	13	14	15	16	17	18	19	20
Kelio atkarpa 144-148	144	126,713	6109466,43	383448,39	148	126,773	6109518,05	383417,76	0,060	Dvi	8,5	6	Pylimas	6	Asfaltbetonis	1900			
																1900			
Kelio atkarpa 148-152	148	126,773	6109518,05	383417,76	152	126,891	6109614,83	383350,44	0,118	Dvi	28	9	Pylimas	6	Asfaltbetonis	1900			
																1900			
Kelio atkarpa 152-154	152	126,891	6109614,83	383350,44	154	126,921	6109636,97	383330,07	0,030	Dvi	28	6	Pylimas	6	Asfaltbetonis	1900			
																1900			
Kelio atkarpa 154-179	154	126,921	6109636,97	383330,07	179	128,562	6110621,06	382050,53	1,641	Dvi	28	9	Pylimas	6	Asfaltbetonis	1900			
																1900			
Kelio atkarpa 179-195	179	128,562	6110621,06	382050,53	195	128,989	6110864,55	381720,11	0,427	Dvi	28	10	Pylimas	6,5	Asfaltbetonis	1900			
																1900			
Kelio atkarpa 195-227a	195	128,989	6110864,55	381720,11	227a	129,921	6110826,30	380816,20	0,932	Dvi	28	8,5	Pylimas	6,5	Asfaltbetonis	1900			
																1900			
Kelio atkarpa 227a-241	227a	129,921	6110826,30	380816,20	241	130,240	6110777,13	380514,85	0,319	Dvi	28	9,5	Pylimas	7	Asfaltbetonis	1900	2013		
																1900	2013		
Kelio atkarpa 241-296	241	130,240	6110777,13	380514,85	296	134,503	6110146,16	376355,25	4,263	Dvi	28	9,5	Pylimas	7,5	Asfaltbetonis	1900			
																1900			
Kelio atkarpa 296-297	296	134,503	6110146,16	376355,25	297	134,513	6110144,98	376345,32	0,010	Dvi	28	9	Pylimas	7	Asfaltbetonis	1900			
																1900			
Kelio atkarpa 297-311	297	134,513	6110144,98	376345,32	311	135,455	6109747,40	375499,90	0,942	Dvi	28	8,1	Pylimas	6,1	Asfaltbetonis	1900			
																1900			
Kelio atkarpa 311-364a	311	135.455	6109747,40	375499,90	364a	137.133	6109989,52	373894,67	1,678	Dvi	28	8	Pylimas	7,1	Asfaltbetonis	1900	2017		
																1900	2017		

1	2	3	4	5	6	7	8	9	10	11	12	13	14	15	16	17	18	19	20
Kelio atkarpa 364a-380	364a	137.133	6109989,52	373894,67	380	138,056	6110242,24	373015,93	0,923	Dvi	28	8,1	Pylimas	6,1	Asfaltbetonis	1900			
																1900			
Kelio atkarpa 380-388	380	138,056	6110242,24	373015,93	388	138,671	6110399,95	372424,90	0,615	Dvi	28	9,5	Pylimas	7,2	Asfaltbetonis	1900			
																1900			
Kelio atkarpa 388-395	388	138,671	6110399,95	372424,90	395	139,138	6110687,29	372048,43	0,467	Dvi	28	9,5	Pylimas	7,2	Asfaltbetonis	1900			
																1900			
Kelio atkarpa 395-397	395	139,138	6110687,29	372048,43	397	139,374	6110868,66	371845,95	0,236	Dvi	28	9,5	Pylimas	7,2	Asfaltbetonis	1900			
																1900			
Kelio atkarpa 397-418.1	397	139,374	6110868,66	371845,95	418.1	140,641	6111530,51	370850,02	1,267	Dvi	28	9,6	Pylimas	6,6	Asfaltbetonis	1900			
																1900			
Kelio atkarpa 418.1-438	418.1	140,641	6111530,51	370850,02	438	142,219	6111568,38	369273,57	1,578	Dvi	26,4	17,8	Pylimas	6,5	Asfaltbetonis	1900			2022
																1900			2023

Matininkas

2023-06-12 17:45:34

KELIO / GATVĖS SANKRYŽŲ, TILTŲ, VIADUKŲ, ESTAKADŲ, PRALAIDŲ, AUTOBUSŲ SUSTOJIMO IR POILSIO AIKŠTELIŲ, ŠVIESOFORŲ, KELIO ORO SĄLYGŲ STEBĖJIMO IR TRANSPORTO APSKAITOS ĮRENGINIŲ KADASTRO DUOMENYS

Pavadinimas Valstybinės reikšmės krašto kelias Nr. 141 Kaunas-Jurbarkas-Šilutė-Klaipėda
Kelio reikšmė Valstybinės
Kelio numeris 141
Kadastro duomenų nustatymo data 2023-05-31

Kelio sudėtinės dalies pavadinimas	Atskaitos duomenys ašyje		Centro koordinatės		Medžiaga/ Dangos rūšis	Mato vienetas	Kiekis	Kelio pusė	Kliūties pavadinimas	Metai Pradžios/Pabaigos			
	taško Nr.	km	X	Y						Statybos	Rekonstravimo	Kapitalinio remonto	Paprasto remonto
1	2	3	4	5	6	7	8	9	10	11	12	13	14
Automobilių stovėjimo, poilsio aikštelė 233	233	130,040	6110836,09	380697,98	Asfaltbetonis	kv. m	572	Kairė		1900			
										1900			
Automobilių stovėjimo, poilsio aikštelė 243	243	130,308	6110769,34	380444,02	Asfaltbetonis	kv. m	884	Dešinė		1900			
										1900			
Pralaida 27	27	121,42	6108547,5	388328,45	Akmuo	m	12,2	Centras		1900			
										1900			

1	2	3	4	5	6	7	8	9	10	11	12	13	14
Pralaida 36	36	121,618	6108626,54	388146,5	Betonas	m	8,9	Centras		1900			
										1900			
Pralaida 57	57	122,429	6108570,91	387378,05	Akmuo	m	11	Centras		1900			
										1900			
Pralaida 82	82	123,777	6108352,83	386066,27	Akmuo	m	10	Centras		1900			
										1900			
Pralaida 94	94	124,412	6108400,08	385432,54	Akmuo	m	14	Centras		1900			
										1900			
Pralaida 104	104	125,002	6108534,39	384860,85	Akmuo	m	10	Centras		1900			
										1900			
Pralaida 272	272	131,937	6110602,68	378879,02	Betonas	m	25,9	Centras		1900			
										1900			
Pralaida 281	281	132,879	6110401,55	377958,38	Akmuo	m	13	Centras		1900			
										1900			
Pralaida 288	288	134,210	6110183,29	376645,77	Akmuo	m	9,5	Centras		1900			
										1900			
Pralaida 309	309	135,369	6109783,46	375573,94	Akmuo	m	12	Centras		1900			
										1900			
Pralaida 353	353	136,720	6109771,99	374237,28	Akmuo	m	9	Centras		1900			
										1900			
Pralaida 390	390	138,772	6110453,9	372339,25	Akmuo	m	12,1	Centras		1900			
										1900			

1	2	3	4	5	6	7	8	9	10	11	12	13	14
Pralaida 402	402	139,566	6110967,24	371735,02	Akmuo	m	9,2	Centras		1900			
										1900			
Pralaida 413	413	140,353	6111460,99	371128,54	Betonas	m	14,2	Centras		1900			
										1900			
Pralaida 421	421	140,740	6111533,51	370751,05	Akmuo	m	10	Centras		1900			
										1900			
Pralaida 425	425	141,261	6111514,8	370229,94	Akmuo	m	11,1	Centras		1900			
										1900			
Pralaida 430	430	141,679	6111537,14	369812,69	Akmuo	m	10,2	Centras		1900			
										1900			
Pralaida 432	432	141,881	6111548,75	369611,37	Akmuo	m	10	Centras		1900			
										1900			
Įvažiavimas, nuovaža 2	2	120,374	6108319,99	389313,21	Žvyras	vnt.	1	Kairė		1900			
										1900			
Įvažiavimas, nuovaža 19	19	120,907	6108343,12	388799,27	Žvyras	vnt.	1	Dešinė		1900			
										1900			
Įvažiavimas, nuovaža 23	23	121,112	6108424,71	388611,12	Žvyras	vnt.	1	Kairė		1900			
										1900			
Įvažiavimas, nuovaža 25	25	121,226	6108470,55	388506,3	Žvyras	vnt.	1	Kairė		1900			
										1900			
Įvažiavimas, nuovaža 28	28	121,437	6108554,13	388312,83	Žvyras	vnt.	1	Dešinė		1900			
										1900			

1	2	3	4	5	6	7	8	9	10	11	12	13	14
Įvažiavimas, nuovaža 33	33	121,603	6108620,33	388160,89	Žvyras	vnt.	1	Dešinė		1900			
										1900			
Įvažiavimas, nuovaža 44	44	121,839	6108711,07	387942,61	Žvyras	vnt.	1	Dešinė		1900			
										1900			
Įvažiavimas, nuovaža 52	52	122,083	6108666,82	387705,97	Žvyras	vnt.	1	Kairė		1900			
										1900			
Įvažiavimas, nuovaža 53	53	122,089	6108664,96	387699,67	Žvyras	vnt.	1	Dešinė		1900			
										1900			
Įvažiavimas, nuovaža 59	59	122,548	6108536,65	387259,75	Žvyras	vnt.	1	Kairė		1900			
										1900			
Įvažiavimas, nuovaža 63	63	122,936	6108426,52	386887,33	Žvyras	vnt.	1	Dešinė		2006			
										2006			
Įvažiavimas, nuovaža 71	71	123,291	6108328,75	386545,95	Žvyras	vnt.	1	Dešinė		2006			
										2006			
Įvažiavimas, nuovaža 78	78	123,579	6108338,88	386258,78	Asfaltbetonis	vnt.	1	Dešinė		1900			
										1900			
Įvažiavimas, nuovaža 80	80	123,651	6108343,93	386187,58	Žvyras	vnt.	1	Kairė		2006			
										2006			
Įvažiavimas, nuovaža 85	85	123,976	6108343,93	386187,58	Žvyras	vnt.	1	Kairė		1900			
										1900			
Įvažiavimas, nuovaža 86	86	123,979	6108368,37	385859,85	Žvyras	vnt.	1	Dešinė		2006			
										2006			

1	2	3	4	5	6	7	8	9	10	11	12	13	14
Įvažiavimas, nuovaža 95	95	124,42	6108401,97	385420,29	Žvyras	vnt.	1	Kairė		2006			
										2006			
Įvažiavimas, nuovaža 103	103	124,966	6108527,5	384889,63	Asfaltbetonis	vnt.	1	Kairė		1900			
										1900			
Įvažiavimas, nuovaža 110	110	125,212	6108607,96	384657,61	Žvyras	vnt.	1	Kairė		1900			
										1900			
Įvažiavimas, nuovaža 111	111	125,224	6108612,94	384646,92	Žvyras	vnt.	1	Dešinė		2006			
										2006			
Įvažiavimas, nuovaža 119	119	125,777	6108852,5	384148,63	Žvyras	vnt.	1	Dešinė		1900			
										1900			
Įvažiavimas, nuovaža 122	122	125,874	6108910,38	384070,44	Žvyras	vnt.	1	Dešinė		1900			
										1900			
Įvažiavimas, nuovaža 123	123	125,877	6108911,98	384068,49	Žvyras	vnt.	1	Kairė		1900			
										1900			
Įvažiavimas, nuovaža 125	125	125,953	6108955,28	384014,78	Žvyras	vnt.	1	Dešinė		1900			
										1900			
Įvažiavimas, nuovaža 130	130	126,158	6109088,98	383850,38	Žvyras	vnt.	1	Dešinė		1900			
										1900			
Įvažiavimas, nuovaža 131	131	126,171	6109097,56	383839,88	Žvyras	vnt.	1	Kairė		1900			
										1900			
Įvažiavimas, nuovaža 133	133	126,283	6109163,39	383758,69	Žvyras	vnt.	1	Kairė		1900			
										1900			

1	2	3	4	5	6	7	8	9	10	11	12	13	14
Įvažiavimas, nuovaža 134	134	126,299	6109173,38	383746,33	Žvyras	vnt.	1	Dešinė		2006			
										2006			
Įvažiavimas, nuovaža 135	135	126,343	6109205,62	383706,8	Žvyras	vnt.	1	Dešinė		2006			
										2006			
Įvažiavimas, nuovaža 138	138	126,442	6109268,62	383630,45	Žvyras	vnt.	1	Kairė		2006			
										2006			
Įvažiavimas, nuovaža 141	141	126,59	6109366,33	383518,3	Žvyras	vnt.	1	Dešinė		1900			
										1900			
Įvažiavimas, nuovaža 150	150	126,836	6109572,06	383384,15	Žvyras	vnt.	1	Dešinė		1900			
										1900			
Įvažiavimas, nuovaža 157	157	127,209	6109844,55	383130,67	Žvyras	vnt.	1	Kairė		1900			
										1900			
Įvažiavimas, nuovaža 158	158	127,214	6109848,25	383127,1	Žvyras	vnt.	1	Dešinė		1900			
										1900			
Įvažiavimas, nuovaža 160	160	127,345	6109942,93	383035,84	Žvyras	vnt.	1	Dešinė		2006			
										2006			
Įvažiavimas, nuovaža 164	164	127,52	6110068,6	382915,17	Žvyras	vnt.	1	Dešinė		2006			
										2006			
Įvažiavimas, nuovaža 168	168	127,738	6110225,79	382763,74	Žvyras	vnt.	1	Kairė		1900			
										1900			
Įvažiavimas, nuovaža 173	173	128,029	6110401,14	382536,15	Žvyras	vnt.	1	Kairė		2006			
										2006			

1	2	3	4	5	6	7	8	9	10	11	12	13	14
Įvažiavimas, nuovaža 175	175	128,234	6110486,23	382349,17	Žvyras	vnt.	1	Kairė		1900			
										1900			
Įvažiavimas, nuovaža 176	176	128,305	6110515,32	382284,51	Žvyras	vnt.	1	Kairė		1900			
										1900			
Įvažiavimas, nuovaža 178	178	128,400	6110554,23	38298,3	Žvyras	vnt.	1	Kairė		1900			
										1900			
Įvažiavimas, nuovaža 181	181	128,680	6110669,36	381942,71	Žvyras	vnt.	1	Dešinė		2006			
										2006			
Įvažiavimas, nuovaža 182	182	128,739	6110692,74	381889,09	Žvyras	vnt.	1	Kairė		1900			
										1900			
Įvažiavimas, nuovaža 183	183	128,766	6110707,05	381866,34	Žvyras	vnt.	1	Kairė		2006			
										2006			
Įvažiavimas, nuovaža 185	185	128,796	6110728,63	381844,37	Žvyras	vnt.	1	Dešinė		2006			
										2006			
Įvažiavimas, nuovaža 188	188	128,893	6110810,73	381794,03	Žvyras	vnt.	1	Kairė		2006			
										2006			
Įvažiavimas, nuovaža 191	191	128,929	6110840,91	381774,64	Žvyras	vnt.	1	Kairė		2006			
										2006			
Įvažiavimas, nuovaža 192	192	128,944	6110849,88	381762,18	Žvyras	vnt.	1	Dešinė		2006			
										2006			
Įvažiavimas, nuovaža 194	194	128,981	6110862,46	381727,72	Žvyras	vnt.	1	Dešinė		2006			
										2006			

1	2	3	4	5	6	7	8	9	10	11	12	13	14
Įvažiavimas, nuovaža 199	199	129,199	6110899,39	381513,7	Asfaltbetonis	vnt.	1	Dešinė		1900			
										1900			
Įvažiavimas, nuovaža 201	201	129,237	6110896,1	381476,24	Žvyras	vnt.	1	Kairė		2006			
										2006			
Įvažiavimas, nuovaža 205	205	129,381	6110905,9	381332,9	Žvyras	vnt.	1	Dešinė		2006			
										2006			
Įvažiavimas, nuovaža 750	205	129,402	6110905,9	381332,9	Žvyras	vnt.	1	Dešinė		2006			
										2006			
Įvažiavimas, nuovaža 751	751	129,434	6110915,84	381281,43	Asfaltbetonis	vnt.	1	Dešinė		1900			
										1900			
Įvažiavimas, nuovaža 207	207	129,440	6110916,96	381275,71	Žvyras	vnt.	1	Kairė		1900			
										1900			
Įvažiavimas, nuovaža 209	209	129,512	6110930,42	381204,44	Žvyras	vnt.	1	Kairė		1900			
										1900			
Įvažiavimas, nuovaža 210	210	129,526	6110933,03	381190,66	Žvyras	vnt.	1	Dešinė		1900			
										1900			
Įvažiavimas, nuovaža 213	213	129,592	6110930,12	381126,13	Žvyras	vnt.	1	Kairė		1900			
										1900			
Įvažiavimas, nuovaža 215	215	129,613	6110922,38	381106,23	Žvyras	vnt.	1	Dešinė		1900			
										1900			
Įvažiavimas, nuovaža 216	216	129,643	6110911,65	381078,74	Žvyras	vnt.	1	Dešinė		1900			
										1900			

1	2	3	4	5	6	7	8	9	10	11	12	13	14
Įvažiavimas, nuovaža 219	219	129,704	6110888,61	381022,69	Žvyras	vnt.	1	Dešinė		1900			
										1900			
Įvažiavimas, nuovaža 221	221	129,721	6110881,15	381006,7	Žvyras	vnt.	1	Kairė		1900			
										1900			
Įvažiavimas, nuovaža 223	223	129,799	6110849,91	380935,83	Žvyras	vnt.	1	Kairė		1900			
										1900			
Įvažiavimas, nuovaža 224	224	129,800	6110849,48	380934,61	Žvyras	vnt.	1	Dešinė		1900			
										1900			
Įvažiavimas, nuovaža 227	227	129,867	6110834,22	380868,53	Žvyras	vnt.	1	Dešinė		1900			
										1900			
Įvažiavimas, nuovaža 228	228	129,933	6110825,12	380801,82	Asfaltbetonis	vnt.	1	Kairė		2013			
										2013			
Įvažiavimas, nuovaža 229	229	129,935	6110825,12	380801,82	Asfaltbetonis	vnt.	1	Dešinė		2013			
										2013			
Įvažiavimas, nuovaža 242	242	130,277	6110770,69	380455,67	Asfaltbetonis	vnt.	1	Dešinė		1900			
										1900			
Įvažiavimas, nuovaža 245	245	130,357	6110763,73	380396,07	Žvyras	vnt.	1	Kairė		1900			
										1900			
Įvažiavimas, nuovaža 265	265	130,329	6110766,91	380423,03	Asfaltbetonis	vnt.	1	Dešinė		1900			
										1900			
Įvažiavimas, nuovaža 246	246	130,375	6110761,54	380377,83	Žvyras	vnt.	1	Dešinė		1900			
										1900			

1	2	3	4	5	6	7	8	9	10	11	12	13	14
Įvažiavimas, nuovaža 247	247	130,386	6110760,3	380367,46	Žvyras	vnt.	1	Kairė		2006			
										2006			
Įvažiavimas, nuovaža 248	248	130,409	6110757,79	380344,33	Žvyras	vnt.	1	Kairė		1900			
										1900			
Įvažiavimas, nuovaža 256	256	130,599	6110857,52	380189,26	Žvyras	vnt.	1	Kairė		1900			
										1900			
Įvažiavimas, nuovaža 261	261	130,892	6110834,35	379897,21	Žvyras	vnt.	1	Dešinė		1900			
										1900			
Įvažiavimas, nuovaža 264	264	131,002	6110810,46	379790,19	Žvyras	vnt.	1	Dešinė		1900			
										1900			
Įvažiavimas, nuovaža 267	267	131,198	6110767	379599,3	Žvyras	vnt.	1	Kairė		2006			
										2006			
Įvažiavimas, nuovaža 268	268	131,270	6110750,88	379528,88	Žvyras	vnt.	1	Dešinė		1900			
										1900			
Įvažiavimas, nuovaža 270	270	131,418	6110717,93	379384,67	Žvyras	vnt.	1	Dešinė		1900			
										1900			
Įvažiavimas, nuovaža 273	273	131,942	6110601,39	378873,41	Žvyras	vnt.	1	Kairė		2006			
										2006			
Įvažiavimas, nuovaža 277	277	132,429	6110492,8	378398,65	Žvyras	vnt.	1	Kairė		2006			
										2006			
Įvažiavimas, nuovaža 279	279	132,700	6110433,17	378134,86	Žvyras	vnt.	1	Dešinė		2006			
										2006			

1	2	3	4	5	6	7	8	9	10	11	12	13	14
Įvažiavimas, nuovaža 283	283	133,103	6110364,81	377737,61	Žvyras	vnt.	1	Dešinė		1900			
										1900			
Įvažiavimas, nuovaža 284	284	133,119	6110362,24	377721,92	Žvyras	vnt.	1	Kairė		2006			
										2006			
Įvažiavimas, nuovaža 286	286	133,399	6110376,68	377445,45	Žvyras	vnt.	1	Kairė		1900			
										1900			
Įvažiavimas, nuovaža 289	289	134,301	6110169,38	376555,62	Žvyras	vnt.	1	Dešinė		1900			
										1900			
Įvažiavimas, nuovaža 290	290	134,305	6110168,71	376551,31	Žvyras	vnt.	1	Dešinė		1900			
										1900			
Įvažiavimas, nuovaža 291	291	134.309	6110168,07	376548,03	Žvyras	vnt.	1	Kairė		2006			
										2006			
Įvažiavimas, nuovaža 306	306	135.187	6109869,78	375734,95	Žvyras	vnt.	1	Kairė		1900			
										1900			
Įvažiavimas, nuovaža 308	308	135,304	6109814,4	375631,6	Žvyras	vnt.	1	Kairė		1900			
										1900			
Įvažiavimas, nuovaža 316	316	135,596	6109718,07	375359,44	Asfaltbetonis	kv. m	26,81	Dešinė		1900	2017		
										1900	2017		
Įvažiavimas, nuovaža 318	318	135,625	6109718,34	375330,46	Asfaltbetonis	kv. m	27,75	Dešinė		1900	2017		
										1900	2017		
Įvažiavimas, nuovaža 320	320	135,709	6109722,58	375246,88	Asfaltbetonis	kv. m	48,49	Dešinė		1900	2017		
										1900	2017		

1	2	3	4	5	6	7	8	9	10	11	12	13	14
Įvažiavimas, nuovaža 321	321	135,718	6109723,07	375236,89	Asfaltbetonis	kv. m	80,96	Kairė		1900	2017		
										1900	2017		
Įvažiavimas, nuovaža 315	315	135,543	6109722,73	375412,36	Asfaltbetonis	kv. m	26,68	Dešinė		1900	2017		
										1900	2017		
Įvažiavimas, nuovaža 319	319	135,674	6109720,52	375281,66	Asfaltbetonis	kv. m	30,13	Dešinė		1900	2017		
										1900	2017		
Įvažiavimas, nuovaža 327	327	135,924	6109733,56	375032,9	Asfaltbetonis	kv. m	31,65	Kairė		2006	2017		
										2006	2017		
Įvažiavimas, nuovaža 328	328	135,929	6109733,77	375026,87	Asfaltbetonis	kv. m	49,19	Dešinė		1900	2017		
										1900	2017		
Įvažiavimas, nuovaža 329	329	135,959	6109735,12	374996,98	Asfaltbetonis	kv. m	94,74	Kairė		2006	2017		
										2006	2017		
Įvažiavimas, nuovaža 320a	320a	135,697	6109721,77	375258,3	Asfaltbetonis	kv. m	29,84	Dešinė		1900	2017		
										1900	2017		
Įvažiavimas, nuovaža 331	331	136,157	6109744,75	374799,06	Asfaltbetonis	kv. m	47,3	Kairė		2006	2017		
										2006	2017		
Įvažiavimas, nuovaža 333	333	136,191	6109746,58	374765,28	Asfaltbetonis	kv. m	75,5	Dešinė		1900	2017		
										1900	2017		
Įvažiavimas, nuovaža 334	334	136,202	6109747,12	374754,34	Asfaltbetonis	kv. m	59,95	Kairė		1900	2017		
										1900	2017		
Įvažiavimas, nuovaža 336	336	136,258	6109750,73	374698,2	Asfaltbetonis	kv. m	24,97	Kairė		1900	2017		
										1900	2017		

1	2	3	4	5	6	7	8	9	10	11	12	13	14
Įvažiavimas, nuovaža 338	338	136,302	6109755,13	374654,38	Asfaltbetonis	kv. m	37,42	Dešinė		1900	2017		
										1900	2017		
Įvažiavimas, nuovaža 341	341	136,373	6109763,5	374584,22	Asfaltbetonis	kv. m	26,48	Kairė		1900	2017		
										1900	2017		
Įvažiavimas, nuovaža 345	345	136,459	6109771,5	374500,14	Asfaltbetonis	kv. m	68,66	Kairė		1900	2017		
										1900	2017		
Įvažiavimas, nuovaža 348	348	136,533	6109772,05	374424,61	Asfaltbetonis	kv. m	26,64	Dešinė		1900	2017		
										1900	2017		
Įvažiavimas, nuovaža 349	349	136,613	6109771,2	374344,76	Asfaltbetonis	kv. m	75,22	Kairė		1900	2017		
										1900	2017		
Įvažiavimas, nuovaža 352	352	136,709	6109771,22	374248,61	Asfaltbetonis	kv. m	45,03	Dešinė		1900	2017		
										1900	2017		
Įvažiavimas, nuovaža 359	359	136,865	6109827,09	374094,63	Asfaltbetonis	kv. m	31,47	Kairė		1900	2017		
										1900	2017		
Įvažiavimas, nuovaža 364	364	137,111	6109975,85	373911,34	Asfaltbetonis	kv. m	198,39	Dešinė		1900	2017		
										1900	2017		
Įvažiavimas, nuovaža 367	367	137,241	6110054,52	373808,49	Žvyras	vnt.	1	Kairė		1900			
										1900			
Įvažiavimas, nuovaža 372	372	137,559	6110133,61	373501,53	Žvyras	vnt.	1	Kairė		1900			
										1900			
Įvažiavimas, nuovaža 376	376	137,861	6110199,75	373206,63	Žvyras	vnt.	1	Dešinė		1900			
										1900			

1	2	3	4	5	6	7	8	9	10	11	12	13	14
Įvažiavimas, nuovaža 377	377	137,904	6110209,75	373162,59	Žvyras	vnt.	1	Kairė		1900			
										1900			
Įvažiavimas, nuovaža 379	379	138,020	6110234,43	373051,24	Žvyras	vnt.	1	Kairė		1900			
										1900			
Įvažiavimas, nuovaža 381	381	138,091	6110249,83	372981,87	Žvyras	vnt.	1	Dešinė		2006			
										2006			
Įvažiavimas, nuovaža 756	756	142,209	6111567,73	369283,52	Asfaltbetonis	vnt.	1	Kairė		1900			2022
										1900			2023
Kelio sankryža 39	39	121,648	6108638,35	388119,5	Asfaltbetonis	vnt.	1			1900			
										1900			
Kelio sankryža 70	70	123,28	6108330,78	386556,74	Asfaltbetonis	vnt.	1			1900			
										1900			
Kelio sankryža 118	118	125,772	6108849,64	384153,09	Asfaltbetonis	vnt.	1			1900			
										1900			
Kelio sankryža 190	190	128,922	6110836,12	381779,22	Asfaltbetonis	vnt.	1			1900			
										1900			
Žiedinė Kelio sankryža 234	234	130,042	6110836,14	380696,51	Asfaltbetonis	vnt.	1			2013			
										2013			
Žiedinė Kelio sankryža 240	240	130,193	6110778,25	380558,57	Asfaltbetonis	vnt.	1			2013			
										2013			
Kelio sankryža 401	401	139,505	6110925,89	371779,72	Asfaltbetonis	vnt.	1			1900			
										1900			

1	2	3	4	5	6	7	8	9	10	11	12	13	14
Kelio sankryža 387	387	138,610	6110369,49	372476,86	Asfaltbetonis	vnt.	1			1900			
										1900			
Kelio sankryža 417	417	140,555	6111516,04	370934,33	Asfaltbetonis	vnt.	1			1900			
										1900			
Tiltai, viadukai, etakados iki 25 m. 146	146	126,744	6109493,59	383432,27	Plienas	kv. m	471	Centras	Upė	1900			
										1900			
Tiltai, viadukai, etakados iki 25 m. 153	153	126,913	6109631,23	383335,35	Plienas	kv. m	199	Centras	Upė	1900			
										1900			
Tiltai, viadukai, etakados iki 25 m. 159	159	127,276	6109892,98	383083,89	Plienas	kv. m	159	Centras	Upė	1900			
										1900			
Tiltai, viadukai, etakados iki 25 m. 162	162	127,456	6110008,95	382972,48	Gelžbetonis	kv. m	528	Centras	Upė	2012			
										2012			
Pralaida 228	228	129,933	6110825,12	380801,82	Plastikas	m	8,96	Dešinė		2013			
										2013			
Nuovaža 233	233	130,040	6110836,09	380697,98	Asfaltbetonis	vnt.	1	Kairė		2013			
										2013			
Kelio drenažas D					Plastikas	m	466,56			2013			
										2013			
Nuovaža 353	353a	136,720	6109773,58	374228,04	Asfaltbetonis	kv. m	58,29	Dešinė		1900	2017		
										1900	2017		
Nuovaža 356	356	136,793	6109787,51	374167,58	Asfaltbetonis	kv. m	105,37	Kairė		1900	2017		
										1900	2017		

1	2	3	4	5	6	7	8	9	10	11	12	13	14
Nuovaža 363	363	137,021	6109918,69	373981,14	Asfaltbetonis	kv. m	22,35	Dešinė		1900	2017		
										1900	2017		
Pralaida 315	315	135,543	6109722,73	375412,36	Plastikas	m	9,03	Dešinė		2017			
										2017			
Pralaida 316	316	135,596	6109718,07	375359,44	Plastikas	m	8,9	Dešinė		2017			
										2017			
Pralaida 318	318	135,625	6109718,34	375330,46	Plastikas	m	7,55	Dešinė		2017			
										2017			
Pralaida 319	319	135,674	6109720,52	375281,66	Plastikas	m	7,61	Dešinė		2017			
										2017			
Pralaida 353a	353a	136,730	6109773,58	374228,04	Plastikas	m	15,26	Dešinė		2017			
										2017			
Pralaida 356	356	136,793	6109787,51	374167,58	Plastikas	m	19,15	Kairė		2017			
										2017			
Pralaida 357	357	136,805	6109792,27	374155,03	Plastikas	m	8,51	Dešinė		2017			
										2017			
Pralaida 358	358	136,839	6109706,99	374124,41	Plastikas	m	14,76	Dešinė		2017			
										2017			
Pralaida 359	359	136,865	6109821,25	374102,24	Plastikas	m	12,29	Kairė		2017			
										2017			
Pralaida 360	360	136,927	6109858,59	374052,8	Plastikas	m	100,42	Kairė		2017			
										2017			

1	2	3	4	5	6	7	8	9	10	11	12	13	14
Pralaida 362	362	136,993	6109900,85	374002,89	Plastikas	m	70,27	Dešinė		2017			
										2017			
Pralaida 364	364	137,111	6109975,74	373911,35	Plastikas	m	10,03	Dešinė		2017			
										2017			
Autobusų sustojimo vieta 30	30	121,498	6108578,5	388256,85	Asfaltbetonis	kv. m	25	Kairė		1900			
										1900			
Autobusų sustojimo vieta 32	32	121,567	6108606,03	388193,73	Asfaltbetonis	kv. m	30	Dešinė		1900			
										1900			
Autobusų sustojimo vieta 66	66	123,15	6108366,76	386681,4	Asfaltbetonis	kv. m	23	Dešinė		1900			
										1900			
Autobusų sustojimo vieta 68	68	123,223	6108345,69	386612,06	Asfaltbetonis	kv. m	23	Kairė		1900			
										1900			
Autobusų sustojimo vieta 127	127	126,012	6108997,35	383963,1	Asfaltbetonis	kv. m	42	Kairė		1900			
										1900			
Autobusų sustojimo vieta 129	129	126,122	6109066,46	383878,04	Asfaltbetonis	kv. m	60	Dešinė		1900			
										1900			
Autobusų sustojimo vieta 206	206	129,417	6110912,6	381298,1	Asfaltbetonis	kv. m	94	Dešinė		1900			
										1900			
Autobusų sustojimo vieta 292	292	134,344	6110163,84	376512,95	Asfaltbetonis	kv. m	31	Kairė		1900			
										1900			
Autobusų sustojimo vieta 294	294	134.429	6110154,39	376428,17	Asfaltbetonis	kv. m	30	Dešinė		1900			
										1900			

1	2	3	4	5	6	7	8	9	10	11	12	13	14
Autobusų sustojimo vieta 335	335	136,227	6109748,29	374729,19	Asfaltbetonis	kv. m	260,9	Kairė		1900	2017		
										1900	2017		
Autobusų sustojimo vieta 396	396	139,374	6110839,73	371878,3	Asfaltbetonis	kv. m	30	Dešinė		1900			
										1900			
Autobusų sustojimo vieta 399	399	139,458	6110895,64	371815,57	Asfaltbetonis	kv. m	30	Dešinė		1900			
										1900			
Įvažiavimas, nuovaža 422.1	422.1	140,817	6111530,61	370673,91	Žvyras	vnt.	1	Kairė		2022			
										2023			
Įvažiavimas, nuovaža 423.1	423.1	140,918	6111526,85	370573,06	Žvyras	vnt.	1	Dešinė		2022			
										2023			
Įvažiavimas, nuovaža 424.1	424.1	141,049	6111521,94	370442,8	Žvyras	vnt.	1	Dešinė		2022			
										2023			
Kelio sankryža 427	427	141,402	6111521,11	370089,13	Asfaltbetonis	vnt.	1			1900			2022
										1900			2023
Kelio sankryža 429	429	141,416	6111521,86	370076,04	Asfaltbetonis	vnt.	1			1900			2022
										1900			2023
Įvažiavimas, nuovaža 429.1	429.1	141,586	6111531,9	369905,79	Žvyras	vnt.	1	Kairė		2022			
										2023			
Įvažiavimas, nuovaža 430.2	430.2	141.766	6111542,32	369726,29	Žvyras	vnt.	1	Dešinė		2022			
										2023			
Įvažiavimas, nuovaža 430.2	430.1	141.766	6111542,32	369726,29	Žvyras	vnt.	1	Kairė		2022			
										2023			

1	2	3	4	5	6	7	8	9	10	11	12	13	14
Įvažiavimas, nuovaža 752	752	141,949	6111552,74	369543,04	Asfaltbetonis	vnt.	1	Dešinė		1900			2022
										1900			2023
Įvažiavimas, nuovaža 753	753	142,041	6111557,89	369451,9	Asfaltbetonis	vnt.	1	Dešinė		1900			2022
										1900			2023
Įvažiavimas, nuovaža 754	754	142,078	6111560,16	369414,94	Žvyras	vnt.	1	Kairė		1900			2022
										1900			2023
Autobusų sustojimo vieta 436.1	436.1	142,121	6111562,58	369372,12	Betono trinkelės	kv. m	28	Kairė		1900			2022
										1900			2023

Matininkas

2023-06-12 17:46:10

KELIO / GATVĖS ATITVARŲ, TRIUKŠMO SIENUČIŲ, ŽELDYNŲ, PĖSČIŲJŲ IR DVIRAČIŲ TAKŲ, ELEKTROS APŠVIETIMO TINKLO KADASTRO DUOMENYS

Pavadinimas Valstybinės reikšmės krašto kelias Nr. 141 Kaunas-Jurbarkas-Šilutė-Klaipėda
Kelio reikšmė Valstybinės
Kelio numeris 141
Kadastro duomenų nustatymo data 2023-05-31

Kelio sudėtinės dalies pavadinimas	Ruožo su vienodais kelio dangos ir sankasos pločiais ir tipais pradžia				Ruožo su vienodais kelio dangos ir sankasos pločiais ir tipais pabaiga				Medžiaga/ Dangos rūšis	Mato vienetas	Kiekis	Kelio pusė (kairė, dešinė)	Elektros apšvietimo tinklo tipas	Laidininko skerspjūvis	Metai Pradžios/Pabaigos			
	atskaitos duomeny		koordinatės		atskaitos duomeny		koordinatės								Statybos	Rekonstravimo	Kapitalinio remonto	Paprasto remonto
	taško Nr.	km	X	Y	taško Nr.	km	X	Y										
1	2	3	4	5	6	7	8	9	10	11	12	13	14	15	16	17	18	19
Pėsčiųjų (dviračių) takas 193-214	193	128,950	6110852,2	381757,27	214	129,610	6110923,51	381109,13	Asfaltbetonis	kv. m	792	Dešinė			1990			
															1990			
Pėsčiųjų (dviračių) takas 208-220	208	129.442	6110917,44	381273,23	220	129,718	6110882,75	381010,07	Asfaltbetonis	kv. m	330	Kairė			1990			
															1990			
Pėsčiųjų (dviračių) takas 217-232	217	129,647	6110910,13	381074,85	232	130,023	6110833,71	380715,54	Asfaltbetonis	kv. m	450	Dešinė			1990			
															1990			

1	2	3	4	5	6	7	8	9	10	11	12	13	14	15	16	17	18	19
Pėsčiųjų (dviračių) takas 236-244	236	130,076	6110830,89	380663,38	244	130,333	6110766,52	380419,68	Asfaltbetonis	kv. m	298	Dešinė			1990			
															1990			
Pėsčiųjų (dviračių) takas 251-254	251	130,484	6110784,23	380276,51	254	130,577	6110848,25	380208,71	Asfaltbetonis	kv. m	102	Kairė			1990			
															1990			
Pėsčiųjų (dviračių) takas 318-332	318	135,625	6109718,34	375330,46	332	136,183	6109746,17	374773,31	Asfaltbetonis	kv. m	652	Dešinė			1990			
															1990			
Pėsčiųjų (dviračių) takas 322-349	322	135,721	6109723,21	375234,17	349	136,613	6109771,07	374344,89	Betono trinkelės	kv. m	3312,82	Kairė			1990	2017		
															1990	2017		
Pėsčiųjų (dviračių) takas 316-351	316	135,596	6109718,35	375359,33	351	136,702	6109770,75	374255,44	Betono trinkelės	kv. m	2423,36	Dešinė			1990	2017		
															1990	2017		
Kelio atitvaros, triukšmo sienutės 35-37	35	121,614	6108624,84	388150,53	37	121,623	6108628,27	388142,64	Metalas	m	9	Dešinė			2001			
															2001			
Kelio atitvaros, triukšmo sienutės 35-37	35	121,614	6108624,84	388150,53	37	121,623	6108628,27	388142,64	Metalas	m	9	Kairė			2001			
															2001			
Šaligatvis 229-240	229	129,935	6110825,12	380801,82	420	130,193	6110778,25	380558,57	Betono trinkelės	kv. m	651,77	Dešinė			2013			
															2013			
Šaligatvis 229-241	229	129,935	6110825,12	380801,82	241	130,240	6110776,44	380511,98	Betono trinkelės	kv. m	672,32	Kairė			2013			
															2013			
Saugos salelės 232-235	232	130,023	6110833,71	380715,54	235	130,061	6110778,25	380558,57	Akmens trinkelės	kv. m	106,36	Centras			2013			
															2013			
Saugos salelės 238-240	238	130,158	6110792,3	380590,9	240	130,193	6110778,25	380558,57	Akmens trinkelės	kv. m	95,6	Centras			2013			
															2013			

1	2	3	4	5	6	7	8	9	10	11	12	13	14	15	16	17	18	19
Kelio atitvaras 239-240	239	130,182	6110780,79	380569,55	240	130,193	6110778,25	380558,57	Metalas	m	24,54	Dešinė			2013			
															2013			
Kelio atitvaras 240-241	240	130,193	6110778,25	380558,57	241	130,240	6110776,44	380511,98	Metalas	m	32,18	Kairė			2013			
															2013			
Pėsčiųjų dviračių takas 352-364	352	136,709	6109771,21	374248,75	364	137,111	6109976,19	373911,62	Asfaltbetonis	kv. m	986,72	Dešinė			1900	2017		
															1900	2017		
Saugos salelė 313-314	313	135,501	6109732,19	375452,47	314	135.531	6109725,54	375423,15	Betono trinkelės	kv. m	57,88	Centras			2017			
															2017			
Saugos salelė 360-361	360	136,927	6109858,65	374052,68	361	136,957	6109877,77	374029,46	Betono trinkelės	kv. m	59,89	Centras			2017			
															2017			
Atitvarai 326-345	326	135,906	6109732,53	375049,31	345	136,459	6109767,3	374497,84	Metalas	m	455,93	Kairė			2017			
															2017			
Atitvarai 340-342	340	136,313	6109756,74	374643,85	342	136,402	6109767,3	374555,05	Metalas	m	96,53	Dešinė			2017			
															2017			
Šaligatvis, ct1 436.1-756	436.1	142,121	6111562,58	369372,12	756	142,209	6111567,73	369283,52	Betono trinkelės	kv. m	103	Kairė			2022			
															2023			
Kelio atitvarai 419.1-422	419.1	140,707	6111533,76	370783,83	422	140,771	6111532,46	370719,63	Metalas	m	64,78	Dešinė			2022			
															2023			
Kelio atitvarai 419.1-422	419.1	140,707	6111533,76	370783,83	422	140,771	6111532,46	370719,63	Metalas	m	64,78	Kairė			2022			
															2023			
Kelio atitvarai 429.1-430	429.1	141,586	6111531,9	369905,79	430	141,679	6111537,14	369812,69	Metalas	m	64,74	Dešinė			2022			
															2023			

1	2	3	4	5	6	7	8	9	10	11	12	13	14	15	16	17	18	19
Kelio atitvarai 429.1-430	429.1	141,586	6111531,9	369905,79	430	141,679	6111537,14	369812,69	Metalas	m	64,67	Kairė			2022			
															2023			
Kelio atitvarai 431.1-432.1	431.1	141,850	6111547,23	369642,28	432.1	141,915	6111550,94	369577,32	Metalas	m	64,65	Dešinė			2022			
															2023			
Kelio atitvarai 431.1-432.1	431.1	141,850	6111547,23	369642,28	432.1	141,915	6111550,94	369577,32	Metalas	m	64,7	Kairė			2022			
															2023			
Kelio atitvarai 424.3-426	424.3	141,214	6111515,7	370277	426	141,321	6111516,47	370170,44	Metalas	m	63,91	Dešinė			2022			
															2023			
Kelio atitvarai 424.3-426	424.3	141,214	6111515,7	370277	426	141,321	6111516,47	370170,44	Metalas	m	64,52	Kairė			2022			
															2023			
Kelio bortai,b 436-756	436	142,113	6111562,12	369379,65	756	142,209	6111567,73	369283,52	Betonas	m	98,71	Kairė			2022			
															2023			
Vejos bortai,b2 436-756	436	142,113	6111562,12	369379,65	756	142,209	6111567,73	369283,52	Betonas	m	99,37	Kairė			2022			
															2023			

Matininkas

2023-06-12 17:47:33

AUTOPAVILIONŲ, PAVĖSINIŲ IR KITŲ STATINIŲ KADASTRO DUOMENYS

Pavadinimas Valstybinės reikšmės krašto kelias Nr. 141 Kaunas-Jurbarkas-Šilutė-Klaipėda
Kelio reikšmė Valstybinės
Kelio numeris 141
Kadastro duomenų nustatymo data 2023-05-31

Kelio sudėtinės dalies pavadinimas	Atskaitos duomenys ašyje		Centro koordinatės		Medžiaga	Kiekis	Mato vienetas	Kelio pusė(kairė, dešinė)	Metai Pradžios/Pabaigos			
	taško Nr.	km	X	Y					Statybos	Rekonstravimo	Kapitalinio remonto	Paprasto remonto
1	2	3	4	5	6	7	8	9	10	11	12	13
Kiti kelio (gatvės) statiniai 32	32	121,567	6108606,03	388193,73	Plastikas			Dešinė	2005			
									2005			
Kiti kelio (gatvės) statiniai 129	129	126,122	6109066,46	383878,04	Plytos			Dešinė	2001			
									2001			
Kiti kelio (gatvės) statiniai 206	206	129,417	6110912,6	381298,1	Plytos			Dešinė	1970			
									1970			
Kiti kelio (gatvės) statiniai 343	343	136,414	6109768,51	374543,56	Plastikas			Dešinė	2001	2017		
									2001	2017		

1	2	3	4	5	6	7	8	9	10	11	12	13
Saugos kalnelis 326	326	135,906	6109732,58	375049,27	Asfaltas	62,81	kv. m	Centras	2017			
									2017			
Saugos kalnelis 330	330	136,046	6109739,02	374910,35	Asfaltas	63,28	kv. m	Centras	2017			
									2017			
Saugos kalnelis 340	340	136,313	6109756,55	374643,67	Asfaltas	63,02	kv. m	Centras	2017			
									2017			
Saugos kalnelis 349a	349a	136,598	6109771,47	374358,9	Asfaltas	63,42	kv. m	Centras	2017			
									2017			

Matininkas

2023-06-12 17:48:13

Klaidos ištaisymo aktas

2023-05-31 atliekant kelio reg.nr. 44/612859 unik.nr. 4400-0902-4542 Valstybinės reikšmės krašto kelio Nr. 141 Kaunas-Jurbarkas-Šilutė-Klaipėda kadastrinių matavimų tikslinimą atlikus paprastojo remonto darbus kelio ruože 140,641km-142,219km tarp piketų Nr. 418.1-438, buvo pastebėta ir ištaisyta techninė ašies kilometražo klaida galutiniame ašies piketo kilometraže. Senas kilometražas buvo nustatytas kadastriniais matavimais 142,253km. 2023-05-31 kadastrinių matavimų tikslinimo metu galutinis ašies piketo kilometražas nustatytas 142,219km (skirtumas 0,034km), ko pasekoje 1K formoje pasikeitė kelio ilgis nuo įregistruoto NTR kelio ilgio, tačiau natūroje kelio ilgis nepasikeitė.

Matininkas

PROJEKTAVIMO PROGRAMINĖS ĮRANGOS SĄRAŠAS

Eil. Nr.	Programinė įranga	Licencijų skaičius
1.	AutoCAD Civil 3D	5
2.	Autodesk AEC collection (Revit, Civil 3D, Navisworks)	10
3.	Docs for AEC Collection	10
5.	Solibri	(neribota)
6.	Trimble Connect	(neribota)
7.	M365 (Onedrive, Word, Excel, Teams, Outlook)	33

Generalinis direktorius

Tilto per Jūrą, esančio valstybinės reikšmės krašto kelio Nr. 141 Kaunas–Jurbarkas–Šilutė–Klaipėda ruožo 126,653 kilometre, apžiūros ataskaita

Apžiūros data	2024-02-21
Sutartis ir projekto pavadinimas	Paslaugų sutartis Nr. S24-002/S-122 Kelio Nr. 141 tiltai 126-127 km TDP. Sutartis pasirašyta 2024-02-08 Valstybinės reikšmės krašto kelio Nr. 141 Kaunas–Jurbarkas–Šilutė–Klaipėda ruožo nuo 126,273 iki 127,377 km rekonstravimo projektas
Apžiūrą atliko	
Dokumento Nr.	P24-002-141-TDP-AA

Vilnius, 2024 m.

Turinys

1. Bendra informacija apie statinį 3

2. Esamos būklės vertinimas 4

3. Išvados ir rekomendacijos 6

1. BENDRA INFORMACIJA APIE STATINĮ

Apžiūros objektas – Tiltas per Jūrą, esantis valstybinės reikšmės krašto kelio Nr. 141 Kaunas–Jurbarkas–Šilutė–Klaipėda ruožo 126,653 kilometre. Žemiau pateikiama objekto vieta.

1 pav. Objekto vieta

Tilto konstrukcija – trijų tarpatramių, laisvai atremta karpyta kompozitinė plienbetonio perdanga. Ji susideda iš plieninių dvitėjinių sudėtinių sijų, tarpusavyje apjungtų plieniniais vertikaliais ir horizontaliais ryšiais bei viršuje - betonine plokšte. Tilto fasadas pateikiamas 2 paveiksle.

2 pav. Esamas tiltas per Jūrą 126,653 km

2. ESAMOS BŪKLĖS VERTINIMAS

2024 m. vasario mėnesio 21 d. atliko esamo statinio apžiūrą. Kartu su pirkimo dokumentais, pateiktas ir 2022-09-08 dienos tuometinės VĮ Lietuvos automobilių kelių direkcijos paruoštas būklės vertinimo aktas bei 2022-09-06 apžiūros aktas.

Žemiau 1 lentelėje pateikiami apžiūros metu užfiksuoti statinio defektai.

1 lentelė. Defektų aprašymas su fotofiksacija

Konstrukcija	Defekto aprašymas
   	Visos tilto metalinės sijos pažeistos korozijos, ypatingai kraštinės sijos. Perdangos sijų būklė bloga. Dėl per kiaurus deformacinius pjūvius tekančio vandens ir druskingų tirpalų koroduoja sijų galai. Labiausiai korozijos pažeistos sijų viršutinės ir apatinės lentynos ties vandens nuleidimo šulinėliais ir sijų galais. Monolitinės gelžbetoninės plokštės apačioje vietomis ištrupėjęs betonas, koroduoja atsidengusi armatūra. Iš perdangos plokštės sunkiasi balti karbonatiniai produktai.

   	Atramų paviršiai drėkinami dėl per kiaurus deformacinius pjūvius tekančio vandens. Atraminių aikštelių betonas ištrupėjęs. Per plyšius sunkiasi balti karbonatiniai produktai. Atraminiai guoliai stipriai pažeisti korozijos, paslankūs guoliai yra neprojektinėje padėtyje, jų būklė bloga**.**

 	Važiuojamosios dalies danga nelygi, susiformavusios provėžos, laikosi vanduo. Apsauginių kelio atitvarų betonas vietomis ištrupėjęs, sutrūkęs. Visi deformaciniai pjūviai kiauri. Nusidėvėjusi turėklų apsauginė dažų danga, vietomis turėklų metalas koroduoja. Pakloto elementai yra fiziškai nusidėvėję, dėl to daroma žala žemiau esančioms laikančiosioms konstrukcijoms.

3. IŠVADOS IR REKOMENDACIJOS

Tilto perdangos būklė yra bloga. Plieninės sijos stipriai pažeistos korozijos, ypatingai kraštinės sijos. Pro kiaurus deformacinius pjūvius skverbiasi vanduo, kuris ir toliau intensyviai gadina laikančiąsias konstrukcijas. Monolitinės gelžbetoninės plokštės apačioje vietomis ištrupėjęs betonas, koroduoja atsidengusi armatūra. Iš perdangos plokštės sunkiasi balti karbonatiniai produktai.

Tilto atramų būklė patenkinama, tačiau atramų paviršiai nuolat drėkinami dėl per kiaurus deformacinius pjūvius tekančio vandens. Atraminių aikštelių betonas ištrupėjęs. Per plyšius sunkiasi balti karbonatiniai produktai. Atraminiai guoliai stipriai pažeisti korozijos, paslankūs guoliai yra neprojektinėje padėtyje, jų būklė bloga.

Pakloto elementai fiziškai nusidėvėję. Važiuojamosios dalies danga nelygi, susiformavusios provėžos. Kelio dangos sujungimai tilto prietilčiuose yra nesklandūs, matomi įdubimai. Dėl nelygios pakloto dangos tiltui nuolat tenka atlaikyti papildomus dinaminius eismo apkrovų poveikius.

Tiltas morališkai ir fiziškai pasenęs. Jo plotis netenkina III kelio kategorijai taikomų važiuojamosios dalies pločio reikalavimu. Tiltas nėra pritaikytas patogiam pėsčiųjų ir dviračių eismui.

Atlikus apžiūrą, rekomenduojama tiltą rekonstruoti, pakeičiant laikančiąsias konstrukcijas naujomis bei užtikrinant III kelio kategorijai taikomus reikalavimus. Rekomenduojama laikančiųjų konstrukcijų projektavimui taikyti LST EN 1991-2 LM-1 apkrovų modelį su 1,0 apkrovų koeficientų vertėmis tiek tandeminei tie paskirstytai apkrovai. Saugiam ir patogiam pėsčiųjų ir dviratininkų eismui, rekomenduojama įrengiant 2,5 metro pločio šalitiltį vienoje tilto pusėje. Įrengti naują paklotą bei vandens surinkimo sistemą.

Apžiūros aktas

Apžiūros data	2022-09-06
Atsakingas vertintojas	
Indeksas	TRTR030T1952P063JŪR
Kelias	141 Kaunas–Jurbarkas–Šilutė–Klaipėda (126.653 km)
Statinys	Tiltas
Kertami objektai	Upė: Jūra

Konstrukcija	**Elementas**	**Įvertis**	**Pastabos**
1. Paklotas	Atitvarai	3	Atitvaruose viršutinis betono sluoksnis sutrūkinėjęs, ties deformaciniais pjūviais gilus betono ištrupėjimai (žr. tilto būklės vertinimo aktą)
	Deformaciniai pjūviai	1	Visi deformaciniai pjūviai kiauri: bitumas išplaukęs, atšokęs nuo asfalto krašto, virš antros ir trečios atramų iškritę kompensatoriai (žr. tilto būklės vertinimo aktą)
	Hidroizoliacija	2	Kiaura kraštuose, iš perdangos plokštės sunkiasi balti karbonatai (žr. tilto būklės vertinimo aktą)
	Turėklai	2	Visiškai nusidėvėjusi turėklų apsauginė danga. Turėklai labai pažeisti korozijos, prie pirmos atramos dešinėje pusėje užpildo ilgės atitrūkusios nuo statramsčių (žr. tilto būklės

			vertinimo aktą)
	Vandens nuleidimo sistema	2	Septyni iš dvylikos vandens nuleidimo šulinėlių yra užkimšti. Ilgą laiką iš vamzdžių vanduo tekėjo ant sijų sienučių ir apatinių lentynų ir darė nepataisomą žalą. Vamzdžiai buvo prailginti, bet keli prailginimai vėl nukrito (žr. tilto būklės vertinimo aktą)
	Važiuojamoji dalis	1	Asfalto danga nelygi, susiformavusios iki 5 cm gylio provėžos, Prie trečio deformacinio pjūvio dangoje formuojasi išdaužos (žr. tilto būklės vertinimo aktą)
	Šalitilčiai	3	Per siauri, kraštuose auga žolės (žr. tilto būklės vertinimo aktą)
Bendras pakloto elementų įvertis ir pastabos		1	Pakloto elementai visiškai nusidėvėję
2. Perdanga	Perdangos plokštė	3	Perdangos plokštėje vietomis per plonas apsauginis betono sluoksnis, koroduojantys pagalbinės armatūros strypai paviršiuje. Didžiausi betono ištrupėjimai prie deformacinių pjūvių, aplink vandens nuleidimo šulinėlius ir kraštuose (žr. tilto būklės vertinimo aktą)
	Ryšiai	2	Prasidėjusi žymi korozija po deformaciniais pjūviais (žr. tilto būklės vertinimo aktą)

	Sijos (visos)	2	Visos sijos koroduoja, ypatingai kraštinės ties vandens nuleidimo šulinėliais. Per kiaurus deformacinius pjūvius ypač stipriai drėkinami sijų galai, susformavęs rūdžių sluoksnis iki 8 mm storio (žr. tilto būklės vertinimo aktą)
	Skersinės sijos (diafragmos)	2	Dėl kiaurų deformacinių pjūvių (ilgalaikio vandens tekėjimo), labai koroduoja, rūdžių sluoksnis iki 3 mm storio (žr. tilto būklės vertinimo aktą)
Bendras perdangos elementų įvertis ir pastabos		2	-
3. Atramos	Atraminiai guoliai	1	Dėl ilgalaikio vandens tekėjimo atraminiai guoliai labai koroduoja, susiformavęs rūdžių sluoksnis iki 5 mm storio (žr. tilto būklės vertinimo aktą)
	Ramtai	2	Per kiaurus deformacinius pjūvius tekantis vanduo labai drėkina ramtų paviršius. Ant aikštelių kaupiasi purvo, betono nuolaužų atliekos. Atraminių aikštelių betonas nutrupėjęs, vietomis matyti koroduojantys armatūros strypai. Atkalčių betonas dėl ilgalaikio vandens poveikio labai lukštenasi. Iš mikroplyšių sunkiasi balti karbonatiniai produktai. Ramtų sparnuose tarp akmenų siūlių vietomis ištrupėjusi rišančioji medžiaga (žr. tilto būklės vertinimo aktą)
	Taurai	3	Taurų paviršiai šlapi, padengti žaluma, iš mikroplyšių sunkiasi balti karbonatiniai produktai. Atraminės aikštelės ištrupėjusios, sutrūkusios (žr. tilto būklės vertinimo aktą)

Bendras atramų elementų įvertis ir pastabos		2	-
4. Prietilčiai	Kelio ženklai	5	Pažaidų nėra
	Kūgio šlaitai	4	Kūgių šlaitų apačiose auga krūmai
	Tvarka patiltėje	3	Upės vagoje likusios senų polių liekanos, prie atramų susiformavusiose salelėse auga krūmai
	Upės vaga	4	Upės vagos sutvirtinimo nėra, todėl formuojasi išplovos
	Vandens nuleidimo įrenginiai	4	Vandens ištekėjimo antgaliai apaugę krūmais (žr. tilto būklės vertinimo aktą)

	Važiuojamosios dalies danga	2	Prietilčiuose susiformavusios įdubos (žr. tilto būklės vertinimo aktą)
Bendras prietilčių elementų įvertis ir pastabos		2	-
Bendras tilto įvertis ir bendros išvados		1.8	Bendra statinio būklė bloga. Rekomenduojame parengti tilto rekonstrukcijos projektą. Detalus tilto būklės įvertinimas ir išvados dėl tolimesnės eksploatacijos pateiktos tilto būklės vertinimo akte. Kadangi tilto važiuojamosios dalies dangos plotis yra mažiau kaip 6 m, todėl kol bus parengtas ir įgyvendintas tilto rekonstrukcijos projektas prieš tiltą būtina įrengti kelio ženklus Nr. 205 (priešpriešinio eismo pirmenybė) ir Nr. 206 (pirmenybė priešpriešinio eismo atžvilgiu).

Tilto per Jūros prataką, esančio valstybinės reikšmės krašto kelio Nr. 141 Kaunas–Jurbarkas–Šilutė–Klaipėda ruožo 126,842 kilometre, apžiūros ataskaita

Apžiūros data	2024-02-21
Sutartis ir projekto pavadinimas	Paslaugų sutartis Nr. S24-002/S-122 Kelio Nr. 141 tiltai 126-127 km TDP. Sutartis pasirašyta 2024-02-08 Valstybinės reikšmės krašto kelio Nr. 141 Kaunas–Jurbarkas–Šilutė–Klaipėda ruožo nuo 126,273 iki 127,377 km rekonstravimo projektas
Apžiūrą atliko	
Dokumento Nr.	P24-002-141-TDP-AA

Vilnius, 2024 m.

Turinys

1. Bendra informacija apie statinį 3

2. Esamos būklės vertinimas 4

3. Išvados ir rekomendacijos 6

1. BENDRA INFORMACIJA APIE STATINĮ

Apžiūros objektas – Tiltas per Jūros prataką, esantis valstybinės reikšmės krašto kelio Nr. 141 Kaunas–Jurbarkas–Šilutė–Klaipėda ruožo 126,842 kilometre. Žemiau pateikiama objekto vieta.

1 pav. Objekto vieta

Tilto konstrukcija – vieno tarpatramio, laisvai atremta kompozitinė plienbetonio perdanga. Ji susideda iš plieninių sudėtinių kintamo aukščio dvitėjinių sijų, tarpusavyje apjungtų plieniniais vertikaliais ir horizontaliais ryšiais bei viršuje - betonine plokšte. Tilto fasadas pateikiamas 2 paveiksle.

2 pav. Esamas tiltas per Jūros prataką 126,842 km

2. ESAMOS BŪKLĖS VERTINIMAS

2024 m. vasario mėnesio 21 d. atliko esamo statinio apžiūrą. Kartu su pirkimo dokumentais, pateiktas ir 2022-06-22 dienos tuometinės VĮ Lietuvos automobilių kelių direkcijos paruoštas būklės vertinimo aktas bei 2022-06-22 apžiūros aktas.

Žemiau 1 lentelėje pateikiami apžiūros metu užfiksuoti statinio defektai.

1 lentelė. Defektų aprašymas su fotofiksacija

Konstrukcija	Defekto aprašymas
 	Visos tilto metalinės sijos pažeistos korozijos. Labiausiai pažeista viršutinė sijų lentyna, kuri kontaktuoja su monolitine gelžbetonine plokštę, per kurią dėl pažeistos hidroizoliacijos sunkiasi vanduo. Apatinė sijų lentyna taip pat stipriai pažeista korozijos, ypatingai sijose, kurios yra tilto kraštuose. Be to, dėl per kiaurus deformacinius pjūvius tekančio vandens ir druskingų tirpalų stipriai koroduoja sijų galai. Taip pat plieninėje perdangos dalyje pastebimi vietiniai pažeidimai: kai kurios sąstandos deformuotos, dalis kniedžių pažeistos korozijos. Monolitinės gelžbetoninės plokštės apačioje vietomis ištrupėjęs betonas, atšokęs apsauginis sluoksnis, koroduoja atsidengusi armatūra. Iš perdangos plokštės sunkiasi balti karbonatiniai produktai.

 	Atramų paviršius supleišėjęs, matosi vandens pratakos. Vietose, kuriose matomas atsidengęs plytų mūras, pastebima, kad išplauta mūro rišamoji medžiaga, atramoje atsiverę vertikalūs plyšiai, matomi įtrūkiai. Ant atramų esantys atraminiai guoliai smarkiai pažeisti korozijos, guoliai pasislinkę iš savo projektinės padėties.
 	Važiuojamosios dalies danga nelygi, susiformavusios provėžos. Nusidėvėjusi turėklų apsauginė dažų danga, vietomis turėklų metalas koroduoja. Deformaciniai pjūviai virš atramų kiauri, dėl to nuolat tekantis vanduo daro žalą žemiau esančioms laikančiosioms konstrukcijoms

3. IŠVADOS IR REKOMENDACIJOS

Tilto perdangos būklė yra patenkinama, tačiau dėl gausaus pažaidų kiekio, jų pobūdžio bei jų vystymosi, greitu metu tikėtinas perdangos būklės pablogėjimas. Plieninės sijos stipriai pažeistos korozijos, ypatingai kraštinės sijos, apatinės lentynos, bei kontakto zona tarp viršutinės sijų lentynos ir monolitinės gelžbetoninės perdangos. Pro kiaurus deformacinius pjūvius skverbiasi vanduo, kuris ir toliau intensyviai gadina laikančiąsias konstrukcijas. Monolitinės gelžbetoninės plokštės apačioje vietomis ištrupėjęs betonas, koroduoja atsidengusi armatūra. Iš perdangos plokštės sunkiasi balti karbonatiniai produktai.

Tilto atramų būklė bloga. Atramų paviršiai nuolat drėkinami dėl per kiaurus deformacinius pjūvius tekančio vandens. Vietose, kuriose matomas atsidengęs plytų mūras, pastebima, kad išplauta mūro rišamoji medžiaga, atramoje atsivėrę vertikalūs plyšiai, matomi įtrūkiai. Atraminiai guoliai stipriai pažeisti korozijos, guoliai yra neprojektinėje padėtyje, jų būklė bloga.

Pakloto elementai fiziškai nusidėvėję. Važiuojamosios dalies danga nelygi, susiformavusios provėžos. Kelio dangos sujungimai tilto prietilčiuose yra nesklandūs, matomi įdubimai. Dėl nelygios pakloto dangos tiltui nuolat tenka atlaikyti papildomus dinaminius eismo apkrovų poveikius.

Tiltas morališkai ir fiziškai pasenęs. Jo plotis netenkina III kelio kategorijai taikomų važiuojamosios dalies pločio reikalavimu. Tiltas nėra pritaikytas patogiam pėsčiųjų ir dviračių eismui.

Atlikus apžiūrą, rekomenduojama tiltą rekonstruoti, pakeičiant laikančiąsias konstrukcijas naujomis bei užtikrinant III kelio kategorijai taikomus reikalavimus. Rekomenduojama laikančiųjų konstrukcijų projektavimui taikyti LST EN 1991-2 LM-1 apkrovų modelį su 1,0 apkrovų koeficientų vertėmis tiek tandeminei tie paskirstytai apkrovai. Saugiam ir patogiam pėsčiųjų ir dviratininkų eismui, rekomenduojama įrengiant 2,5 metro pločio šalitiltį vienoje tilto pusėje. Įrengti naują paklotą bei vandens surinkimo sistemą.

Apžiūros aktas

Apžiūros data	2022-06-22
Atsakingas vertintojas	
Indeksas	TRTR031T1952P034JPR
Kelias	141 Kaunas–Jurbarkas–Šilutė–Klaipėda (126.842 km)
Statinys	Tiltas
Kertami objektai	Upė: Jūros prataka

Konstrukcija	**Elementas**	**Įvertis**	**Pastabos**
1. Paklotas	Atitvarai	5	Atitvarai yra nauji, esminių defektų juose nėra
	Deformaciniai pjūviai	2	Kiauri deformaciniai pjūviai virš pirmos ir antros atramų
	Hidroizoliacija	2	Kiaura hidroizoliacija, daugelyje vietų nutrupėjęs monolitinės perdangos plokštės apsauginis betono sluoksnis, koroduoja į paviršių išlindęs armatūros tinklas
	Turėklai	4	Kairėje ir dešinėje pusėse lupasi turėklų apsauginė dažų danga

	Vandens nuleidimo sistema	4	Šulinėliai dalinai užkimšti žemių mišiniu
	Važiuojamoji dalis	3	Važiuojamosios dalies danga nelygi, susiformavę provėžos
	Šalitilčiai	4	Šalitilčių danga vietomis patrupėjusi, tačiau esminių defektų nėra
Bendras pakloto elementų įvertis ir pastabos		2	Bendra pakloto elementų būklė yra bloga. Pagrindiniai pakloto elementai yra fiziškai nusidėvėję
2. Perdanga	Plokštės	3	Monolitinės gelžbetoninės plokštės apačioje daugelyje vietų nutrupėjęs apsauginis betono sluoksnis, koroduoja į paviršių išlindęs armatūros tinklas. Perdangos monolitinės g/b plokštės ir plieninių sijų kontakto su plokšte vietose vyksta intensyvi plieno korozija
	Sijos (visos)	3	Visos tilto metalinės sijos yra pažeistos korozijos. Metalinių sijų apžiūros metu didesnė korozija užfiksuota pirmoje ir ketvirtoje sijose ypač viršutinėje ir apatinėje jų lentynose. Dėl kiaurų deformacijų pjūvių virš ramtų ir per juos

			pratekančio vandens ir druskų tirpalų koroduoja visų metalinių sijų galai ir metaliniai ryšiai tarp jų. Pirmos ir ketvirtos sijų viduryje koroduoja flanfinė kniedinė jungtis, apatiniai ir viršutiniai mazgo lakštai pažeisti korozijos. Deformuotų kniedžių mazguose nėra. Deformuota pirmos sijos 8, 12 ir 16 standumo briaunos. Deformuota ketvirtos sijos 8 standumo briauna
Bendras perdangos elementų įvertis ir pastabos		3	Bendra perdangos elementų būklė yra patenkinama
3. Atramos	Atkaltės	2	Sutrūkusi pirmos atramos atkaltė zonoje tarp antros ir trečios perdangos metalinių sijų
	Atraminiai guoliai	2	Labai stipriai korozijos pažeisti atraminiai guoliai virš pirmos atramos, guoliai nėra projektinėje padėtyje, metalinės plokštelės prasislinkusios viena kitos atžvilgiu. Labai stipriai koroduoja metaliniai atraminiai guoliai virš antros atramos. Visi guoliai yra ne projektinėje padėtyje. Pirmo atraminio guolio metalinės plokštelės yra beveik nusislinkusios viena kitos atžvilgiu
	Ramtai	2	Pirmos atramos būklė yra bloga. Plytų mūro atramoje yra plytos, daugelyje vietų išplauta plytų rišamoji medžiaga. Atramos kairiame sparne, per visą atramos aukštį, atsivėręs 1 cm pločio vertikalus plyšys, atitrūkęs plytų mūras. Antros atramos būklė yra patenkinama. Atramos paviršiuje matyti vietomis išsisunkusių karbonatinių produktų vietomis išplauta plytas rišanti medžiaga
Bendras atramų elementų įvertis ir pastabos		2	Bendra atramų elementų būklė yra bloga
4. Prietilčiai	Kelio ženklai	5	Būklė gera, defektų nėra

	Vandens nuleidimo įrenginiai	3	
	Važiuojamosios dalies danga	2	Kelio dangos sujungimas su tilto danga ties pirma ir antra atramomis nėra sklandus. Pasėdusios pereinamosios plokštės. Dėl šios priežasties judant sunkiasvorėms transporto priemonėms per tiltą sukeliami papildomi neigiami dinaminiai impulsai tilto perdangai ir atramoms
Bendras prietilčių elementų įvertis ir pastabos		2	Bendra prietilčių elementų būklė yra bloga. Toks įvertis skirtas dėl tilto ir kelio sandūrų ties atramomis
Bendras tilto įvertis ir bendros išvados		2.45	Bendra statinio būklė yra patenkinama. Rekomenduojame parengti tilto rekonstrukcijos projekta. Detalus tilto būklės vertinimas ir išvados dėl tolimesnės jo eksploatacijos yra pateiktos tilto būklės vertinimo akte. Kadangi važiuojamosios dalies plotis yra mažiau nei 6 m, todėl kol bus parengtas ir įgyvendintas tilto rekosntrukcijos projektas prieš tiltą būtina įrengti kelio ženklus Nr. 205 (priešpriešinio eismo pirmenybė) ir Nr. 206 (pirmenybė priešpriešinio eismo atžvilgiu).

Tilto per Jūros prataką, esančio valstybinės reikšmės krašto kelio Nr. 141 Kaunas–Jurbarkas–Šilutė–Klaipėda ruožo 127,207 kilometre, apžiūros ataskaita

Apžiūros data	2024-02-21
Sutartis ir projekto pavadinimas	Paslaugų sutartis Nr. S24-002/S-122 Kelio Nr. 141 tiltai 126-127 km TDP. Sutartis pasirašyta 2024-02-08 Valstybinės reikšmės krašto kelio Nr. 141 Kaunas–Jurbarkas–Šilutė–Klaipėda ruožo nuo 126,273 iki 127,377 km rekonstravimo projektas
Apžiūrą atliko	
Dokumento Nr.	P24-002-141-TDP-AA

Vilnius, 2024 m.

Turinys

1. Bendra informacija apie statinį 3

2. Esamos būklės vertinimas 4

3. Išvados ir rekomendacijos 6

1. BENDRA INFORMACIJA APIE STATINĮ

Apžiūros objektas – Tiltas per Jūros prataką, esantis valstybinės reikšmės krašto kelio Nr. 141 Kaunas–Jurbarkas–Šilutė–Klaipėda ruožo 127,207 kilometre. Žemiau pateikiama objekto vieta.

1 pav. Objekto vieta

Tilto konstrukcija – vieno tarpatramio, laisvai atremta kompozitinė plienbetonio perdanga. Ji susideda iš plieninių sudėtinių kintamo aukščio dvitėjinių sijų, tarpusavyje apjungtų plieniniais vertikaliais ir horizontaliais ryšiais bei viršuje - betonine plokšte. Tilto fasadas pateikiamas 2 paveiksle.

2 pav. Esamas tiltas per Jūros prataką 127,207 km

2. ESAMOS BŪKLĖS VERTINIMAS

2024 m. vasario mėnesio 21 d. atliko esamo statinio apžiūrą. Kartu su pirkimo dokumentais, pateiktas ir 2022-06-28 dienos tuometinės VĮ Lietuvos automobilių kelių direkcijos paruoštas būklės vertinimo aktas bei 2022-06-28 apžiūros aktas.

Žemiau 1 lentelėje pateikiami apžiūros metu užfiksuoti statinio defektai.

1 lentelė. Defektų aprašymas su fotofiksacija

Konstrukcija	Defekto aprašymas
   	Visos tilto metalinės sijos pažeistos korozijos. Dėl per kiaurus deformacinius pjūvius tekančio vandens ir druskingų tirpalų koroduoja sijų galai. Dėl nesandarios hidroizoliacijos, pro perdangą sunkiasi vanduo, kuris skatina intensyvesnę plieninių sijų korozija. Ši korozija ypatingai pasireiškia kontakto vietoje tarp monolitinės gelžbetoninės perdangos ir sijų viršutinės lentynos. Vietomis pastebimos deformuotos, vietiškai pažeistos sijų sąstandos. Monolitinės gelžbetoninės plokštės apačioje vietomis ištrupėjęs betonas, atšokęs apsauginis betono sluoksni, koroduoja atsidengusi armatūra.

   	Daugelyje vietų išplauta atramų plytų rišamoji medžiaga. Nutrupėjęs plytų tinkas. Vietomis sunkiasi balti karbonatiniai produktai. Atramose pastebimi vertikalūs plyšiai/įtrūkiai, atskilusi sparno dalis. Atraminės aikštelės aptrupėjusios, nuskilusios. Atraminiuose guoliuose pasireiškusi intensyvi korozija, paslankūs guoliai nėra projektinėje padėtyje.

 	Važiuojamosios dalies danga nelygi, susiformavusios provėžos, laikosi vanduo. Nutrupėję šalitilčių einamosios dalies dangos kraštai bei nusidėvėjusi pati danga . Deformaciniai pjūviai virš atramų kiauri.

3. IŠVADOS IR REKOMENDACIJOS

Tilto perdangos būklė yra patenkinama, tačiau dėl gausaus pažaidų kiekio, jų pobūdžio bei jų vystymosi, greitu metu tikėtinas perdangos būklės pablogėjimas. Plieninės sijos stipriai pažeistos korozijos, ypatingai kraštinės sijos, apatinės lentynos, bei kontakto zona tarp viršutinės sijų lentynos ir monolitinės gelžbetoninės perdangos. Pro kiaurus deformacinius pjūvius skverbiasi vanduo, kuris ir toliau intensyviai gadina laikančiąsias konstrukcijas. Monolitinės gelžbetoninės plokštės apačioje vietomis ištrupėjęs betonas, koroduoja atsidengusi armatūra. Iš perdangos plokštės sunkiasi balti karbonatiniai produktai.

Tilto atramų būklė bloga. Atramų paviršiai nuolat drėkinami dėl per kiaurus deformacinius pjūvius tekančio vandens. Vietose, kuriose matomas atsidengęs plytų mūras, pastebima, kad išplauta mūro rišamoji medžiaga, atramoje atsivėrę vertikalūs plyšiai, matomi įtrūkiai. Atraminiai guoliai stipriai pažeisti korozijos, guoliai yra neprojektinėje padėtyje, jų būklė bloga.

Pakloto elementai fiziškai nusidėvėję. Važiuojamosios dalies danga nelygi, susiformavusios provėžos. Kelio dangos sujungimai tilto prietilčiuose yra nesklandūs, matomi įdubimai. Dėl nelygios pakloto dangos tiltui nuolat tenka atlaikyti papildomus dinaminius eismo apkrovų poveikius.

Tiltas morališkai ir fiziškai pasenęs. Jo plotis netenkina III kelio kategorijai taikomų važiuojamosios dalies pločio reikalavimu. Tiltas nėra pritaikytas patogiam pėsčiųjų ir dviračių eismui.

Atlikus apžiūrą, rekomenduojama tiltą rekonstruoti, pakeičiant laikančiąsias konstrukcijas naujomis bei užtikrinant III kelio kategorijai taikomus reikalavimus. Rekomenduojama laikančiųjų konstrukcijų projektavimui taikyti LST EN 1991-2 LM-1 apkrovų modelį su 1,0 apkrovų koeficientų vertėmis tiek tandeminei tie paskirstytai apkrovai. Saugiam ir patogiam pėsčiųjų ir dviratininkų eismui, rekomenduojama įrengiant 2,5 metro pločio šalitiltį vienoje tilto pusėje. Įrengti naują paklotą bei vandens surinkimo sistemą

Apžiūros aktas

Apžiūros data	2022-06-28
Atsakingas vertintojas	
Indeksas	TRTR032T1954P028JPR
Kelias	141 Kaunas–Jurbarkas–Šilutė–Klaipėda (127.208 km)
Statinys	Tiltas
Kertami objektai	Upė: Jūros prataka

Konstrukcija	**Elementas**	**Įvertis**	**Pastabos**
1. Paklotas	Atitvarai	2	Atitvarai yra nauji, tačiau netinkamai įrengti, kliba, galuose vielomis pririšti prie turėklų
	Deformaciniai pjūviai	2	Kiauri deformaciniai pjūviai virš pirmos ir antros atramų
	Hidroizoliacija	2	Kiaura hidroizoliacija, daugelyje vietų nutrupėjęs monolitinės perdangos plokštės apsauginis betono sluoksnis, koroduoja į paviršių išlindęs armatūros tinklas
	Turėklai	3	Turėklai pažeisti korozijos, tačiau ji yra paviršinė

	Vandens nuleidimo sistema	4	Pavieniai šulinėliai yra užteršti
	Važiuojamoji dalis	3	Važiuojamosios dalies danga nelygi, susiformavę provėžos
	Šalitilčiai	3	Nusidėvėjusi šalitilčių einamosios dalies danga, nutrupėję dangos kraštai. Po šalitilčiais išsisunkę karbonatiniai produktai
Bendras pakloto elementų įvertis ir pastabos		2	Bendra pakloto elementų būklė yra bloga. Pagrindiniai pakloto elementai yra fiziškai nusidėvėję
2. Perdanga	Perdangos plokštė	3	Monolitinės gelžbetoninės plokštės apačioje daugelyje vietų nutrupėjęs apsauginis betono sluoksnis, koroduoja į paviršių išlindęs armatūros tinklas
	Sijos (visos)	3	Tilto perdangos pirmos ir ketvirtos sijų viršutinėje ir apatinėje lentynose vyksta intensyvi plieno korozija. Dėl to pirmos ir ketvirtos perdangų sijų apatinėse lentynose, labiausiai korozijos pažeistose vietose, lentynos storis yra

			suplonėjęs nuo 2 iki 6 mm. Didžiausias abiejų sijų apatinių lentynų suplonėjimas užfiksuotas apie 6 m nuo II atramos t. y. toje vietoje kur pradeda mažėti sijos aukštis. Dėl pratekančio vandens per kiaurus deformacinius pjūvius virš I ir II atramų visų plieninių sijų galai pažeisti korozijos. Pirmos ir ketvirtos sijų viduryje koroduoja flanšinė kniedinė jungtis, apatiniai ir viršutiniai mazgo lakštai pažeisti korozijos
Bendras perdangos elementų įvertis ir pastabos		3	Bendra perdangos elementų būklė yra patenkinama
3. Atramos	Atraminiai guoliai	2	Nepaslankūs atraminiai guoliai, virš pirmos atramos, pažeisti korozijos. Visi paslankūs metaliniai guoliai yra ne projektinėje padėtyje. Guolių metalinės plokštelės yra prasislinkusios apie 6 cm viena kitos atžvilgiu, todėl yra sumažėjęs atrėmimo plotas
	Ramtai	2	Prmos atramos būklė yra bloga. Plytų mūro atramoje yra plytos, daugelyje vietų išplauta plytų rišamoji medžiaga, atrama yra papleišėjusi. Atramos kairiame sparne, per visą atramos aukštį, atsivėręs 2 cm pločio vertikalus plyšys. Atskilusi atramos sparno dalis apie 5 cm pasvirusi į upės pusę. Sutrūkusi pirmos atramos atkaltė zonoje tarp antros ir trečios perdangos metalinių sijų. Antros atramos būklė yra patenkinama. Daugelyje vietų nutrupėjęs plytų tinkas, vietomis išplauta plytų mūro rišamoji medžiaga. Atramos paviršiuje matyti išsisunkusių karbonatinių produktų ir vandens patakų. Atramos sparnų galai yra papleišėję, vietomis juda plytų mūras.
Bendras atramų elementų įvertis ir pastabos		2	Bendra atramų elementų būklė yra bloga
4. Prietilčiai	Kelio ženklai	5	Būklė gera
	Tvarka patiltėje	4	Priaugę krūmų ir medžių

	Važiuojamosios dalies danga	2	Nesklandūs perėjimai, susiformavę laiptai
Bendras prietilčių elementų įvertis ir pastabos		2	Pagrindinių prietilčio elementų būklė yra bloga
Bendras tilto įvertis ir bendros išvados		2.45	Bendra statinio būklė yra patenkinama. Rekomenduojame parengti tilto rekonstrukcijos projekta. Detalus tilto būklės vertinimas ir išvados dėl tolimesnės jo eksploatacijos yra pateiktos tilto būklės vertinimo akte. Kadangi važiuojamosios dalies plotis yra mažiau nei 6 m, todėl kol bus parengtas ir įgyvendintas tilto rekosntrukcijos projektas prieš tiltą būtina įrengti kelio ženklus Nr. 205 (priešpriešinio eismo pirmenybė) ir Nr. 206 (pirmenybė priešpriešinio eismo atžvilgiu).

Elektroninio dokumento nuorašas



DERINIMAS

Eismo organizavimo pakeitimai už darbų ribos

SUTARTINIAI ŽYMĖJIMAI

- kadastrinis sklypas;
- preliminarus/koreguotinas sklypas;
- kelio sklypo riba;
- projektuojamas betoninis kelio bortas;
- projektuojama asfalto dangos konstrukcija;
- projektuojama asfalto dangos konstrukcija nuovažose;
- projektuojami kelkraščiai;
- projektuojama granitinių trinkelių danga;
- projektuojami šlaitai ir grioviai;
- kelio dangų suvedimų su esamomis zona;
- nuovažų dangų suvedimai su esama žvyro danga;
- projektuojamas horizontalusis ženklinimas;
- projektuojamos vandens pralaidos per kelią;
- projektuojamos PP d400 vandens pralaidos nuovažose;
- projektuojami apsauginiai kelio atitvarai;
- projektuojami apsauginių kelio atitvarų PGK;
- projektuojama pėsčiųjų apsauginė tvorelė;
- projektuojamas vertikalusis ženklinimas;
- projektuojami A grupės signaliniai stulpeliai;
- šaliniami krūmai ir krūmynai;
- kertamas vidutinio tankumo medelynas;
- kertami pavieniai medžiai;

PASTABA:

Projekto užduotis yra kelio Nr. 141 ruožo nuo 126,273 iki 127,377 km rekonstravimas. Atsižvelgiant į tai, kad tiek prieš mineitą objektą, tiek už jo (~1 km atsumu) yra vietovės yra netrinkamų kelio ženklų, arba jų trūksta, Rangovas prieš pradėdamas vykdyti mineto objekto rangos darbus, informuoja raštu (AB „ViaLietuva"), kad ruožuose nuo 125,0 iki 128,0 km privalo būti įrengtos atitinkamos eismo organizavimo priemonės, sumažintas leistinas važiavimo greitis, pastatyti lentelėmi draudimą ribojantys kelio ženklai ir įrengtas atitinkamas horizontalus dangos ženklinimas, o taip pat pašalinti prieštaraujantys ir klaidinantys kelio ženklai. Užsakovas (AB „ViaLietuva") įvykdytas parengia atitikmuosa minėtų eismo organizavimo priemonių įrengimo dokumentus ir iki šio projekto įgyvendinimo pabaigos įrengia minėtuosa dokumentuose numatytas eismo organizavimo priemones.
Rekonstruojamo kelio ruožo vis nepažymėti prieštaraujantys kelio ženklai, jei tokių yra, turi būti pašalinti.

0	2024-04	Statyba leidžiantiem dokumentui: konkursui ir statybai	
LAIDA	IŠLEIDIMO DATA	LAIDOS STATUSAS: KEITIMO PRIEZASTIS (JEI TAIKOMA)	
		Statinio projekto pavadinimas	
		Valstybinės reikšmės kraštio kelio Nr. 141 Kaunas-Jurbarkas-Šilutė-Klaipėda ruožo nuo 126,273 iki 127,377 km rekonstravimo projektas	
		Dokumento pavadinimas	Laida
		Dangų ir eismo organizavimo planas M1:500	0
	Statytojas ir (arba) užsakovas	Dokumento žymuo	Lapas / Lapų
LT	AB „ Via Lietuva"	P24-002-141-RTDP-S.B-02	1 / 3

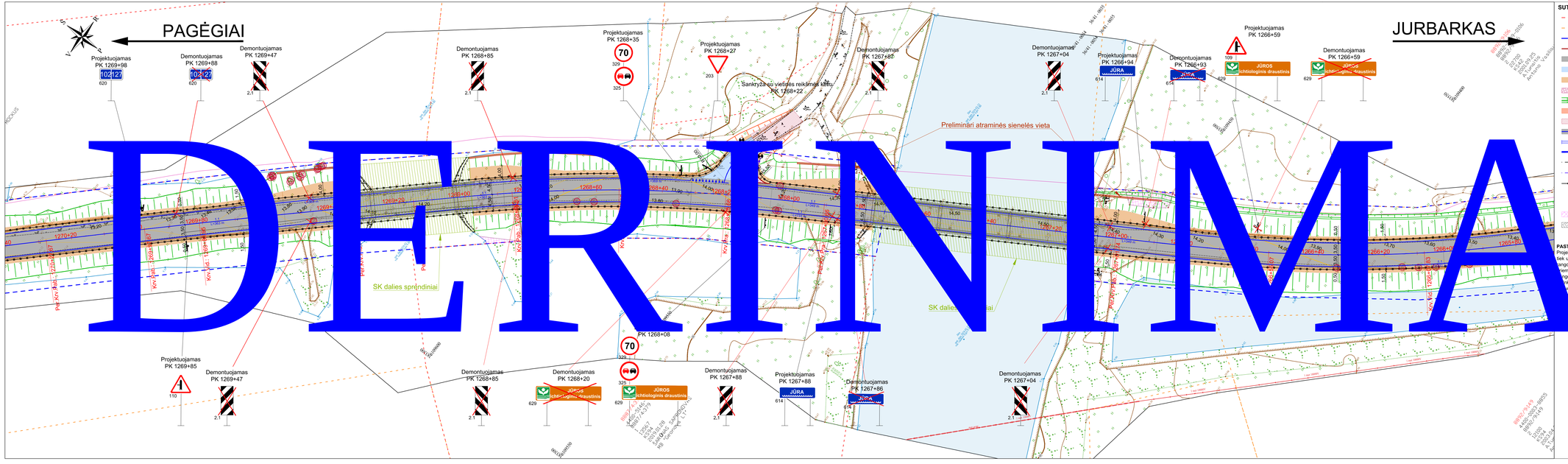

SUTARTINIAI ŽYMĖJIMAI

- kadastrinis sklypas;
- preliminarus/koreguotinas sklypas;
- kelio sklypo riba;
- projektuojamas betoninis kelio bortas;
- projektuojama asfalto dangos konstrukcija;
- projektuojama asfalto dangos konstrukcija nuovažose;
- projektuojami kelkraščiai;
- projektuojama granitinių trinkelių danga;
- projektuojami šaltai ir grioviai;
- kelio dangų suvedimų su esamomis zona;
- nuovažų dangų suvedimai su esama žvyro danga;
- projektuojamas horizontalusis ženklinimas;
- projektuojamos vaz[illegible] kelio;
- projektuo[illegible] vanduo su vanduo nuovažose;
- projek[illegible] apsauginiai kelio atitvarai;
- proj[illegible] apsauginių kelio atitvarų PGK;
- proj[illegible] pėsčiųjų apsauginė tvorelė;
- proj[illegible] vertikalusis ženklinimas;
- proj[illegible] nės signaliniai stulpeliai;
- šalina[illegible];
- kertamas [illegible];
- kertami pavien[illegible].

PASTABA:
Projekto uždutis yra kelio Nr. 141 ruožo nuo 126,273 iki 127,27[illegible]. Atsižvelgiant į tai, kad tiek prieš minėtą objektą, tiek už jo (~1 km atsumu) yra vietomis yra netinkamų kelio ženklų arba[illegible]ngovas prieš pradėdamas vykdyti minėto objekto [illegible]angos darbus, informuoja raštu (AB „ViaLietuva"), kad ruožė nuo 125,0 iki[illegible]alo būti įrengtos attinkamos eismo organizavimo [illegible]priemonės, sumažintas leistinas važiavimo greitis, pastatyti keliamo draudimo[illegible] kelio ženklai ir įrengtas attinkamas horizontalus [illegible]ngos ženklinimas, o taip pat pašalinti priešt[illegible]araujantys ir klaidinantys kelio[illegible]sakovas (AB „ViaLietuva") lygiagrečiai parengia [illegible]statinius minėtų eismo organizavimo priemonių įrengimo dokumentus ir [illegible]kto įgyvendinimo pabaigos įrengia minėtuose [illegible]mentuose numatytas eismo organizavimo priemones.
[illegible]nstruojamo kelio ruože vie[illegible]ymėti priešt[illegible]araujantys kelio ženklai, jie turi būti pašalinti.

Dokumento žymuo	Lapas	Lapų	Laida
P24-002-141-RTDP-S,B-02	2	3	0

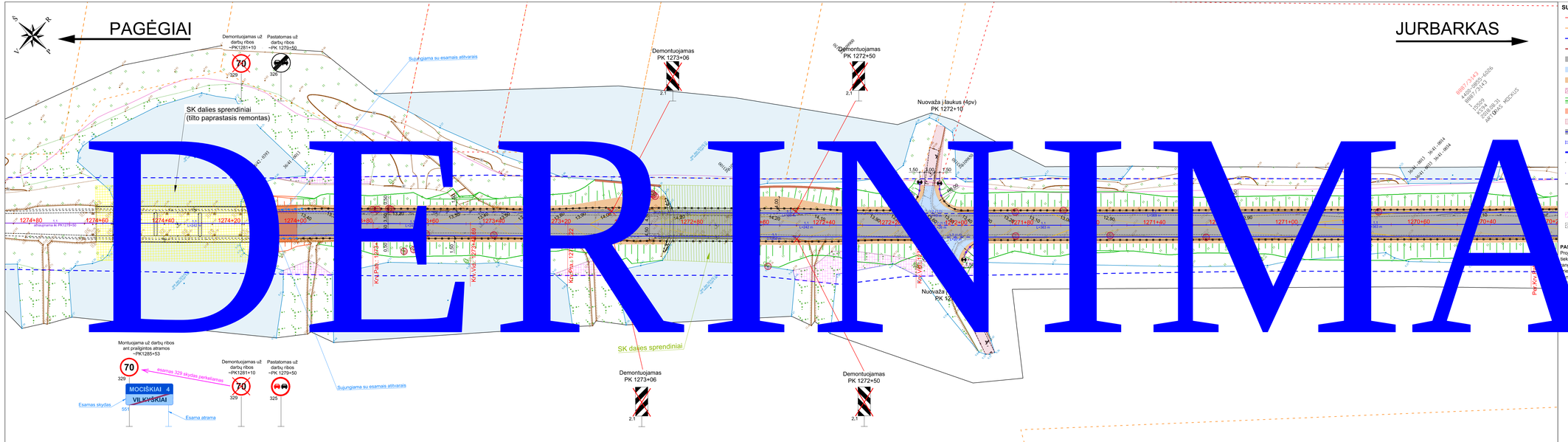
PAGĖGIAI
JURBARKAS
Demontuojamas už darbų ribos ~PK1281+10
Pastatomas už darbų ribos ~PK 1279+50
Demontuojamas PK 1273+06
Demontuojamas PK 1272+50
Nuvažiuojamasis laukas (4pv) PK 1272+10
SK dalies sprendiniai (tilto paprastasis remontas)
Sujungiama su esamais atitvarais
Montuojama už darbų ribos ant praėjimtos atramos ~PK1285+53
Esamas 329 skydas perkeliamas
MOCIŠKIAI 4
VILKOVŠKIAI
Esamas skydas
Esama atrama
SK dalies sprendiniai
Nuvažiuojamasis laukas (4pv) PK 1272+10
Nuvažiuojamasis laukas (4pv) PK 1271+90
Demontuojamas PK 1273+06
Demontuojamas PK 1272+50
Pag.Kv.Vid. 1274+89
Kel.Pak. 1274+89
Kel.Pak. 1272+89
Kel.Vid. 1272+89
Pag.Kv.Vid. 1271+89
1274+80
1274+60
1274+40
1274+20
1274+00
1273+80
1273+60
1273+40
1273+20
1273+00
1272+80
1272+60
1272+40
1272+20
1272+00
1271+80
1271+60
1271+40
1271+20
1271+00
1270+80
1270+60
1270+40
1270+20
1270+00
Atkarpa nuo PK1278+00
L=1242 m
L=1303 m
L=1303 m
L=1303

DETALŪS METADUOMENYS	
Dokumento sudarytojas (-ai)	Akcinė bendrovė Via Lietuva, Kauno g. 22, Vilnius, 03109 Vilnius, Lietuva (2024-05-28 15:56:03)
Dokumento pavadinimas (antraštė)	141 EOS 126,273_127,377km rekonstravimas
Dokumento rūšys	-
Dokumento registracijos data ir numeris	2024-05-28 Nr. 2-8094
Dokumento gavimo data ir dokumento gavimo registracijos numeris	-
Dokumento specifikacijos identifikavimo žymuo	ADOC-V1.0
Parašo paskirtis	Pasirašymas
Parašą sukūrusio asmens vardas, pavardė ir pareigos	
Parašo sukūrimo data ir laikas	2024-05-28 15:55:24 (GMT+03:00)
Parašo formatas	XAdES-T
Laiko žymoje nurodytas laikas	2024-05-28 15:55:56 (GMT+03:00)
Informacija apie sertifikavimo paslaugos teikėją	EID-SK 2016,2.5.4.97=#160e4e545245452d313037343730313 3,AS Sertifitseerimiskeskus,EE
Sertifikato galiojimo laikas	2022-12-06 15:05:11–2027-12-05 23:59:59
Informacija apie būdus, naudotus metaduomenų vientisumui užtikrinti	-
Pagrindinio dokumento priedų skaičius	-
Pagrindinio dokumento pridedamų dokumentų skaičius	-
Programinės įrangos, kuria naudojantis sudarytas elektroninis dokumentas, pavadinimas	DocLogix v12.8.7.0
Informacija apie elektroninio dokumento ir elektroninio (-ių) parašo (-ų) tikrinimą (tikrinimo data)	Tikrinant dokumentą nenustatyta jokių klaidų (2024-05-28 15:56:03)
Elektroninio dokumento nuorašo atspausdinimo data ir ją atspausdinęs darbuotojas	2024-05-28 15:56:03 atspausdino
Paieškos nuoroda	-
Papildomi metaduomenys	-

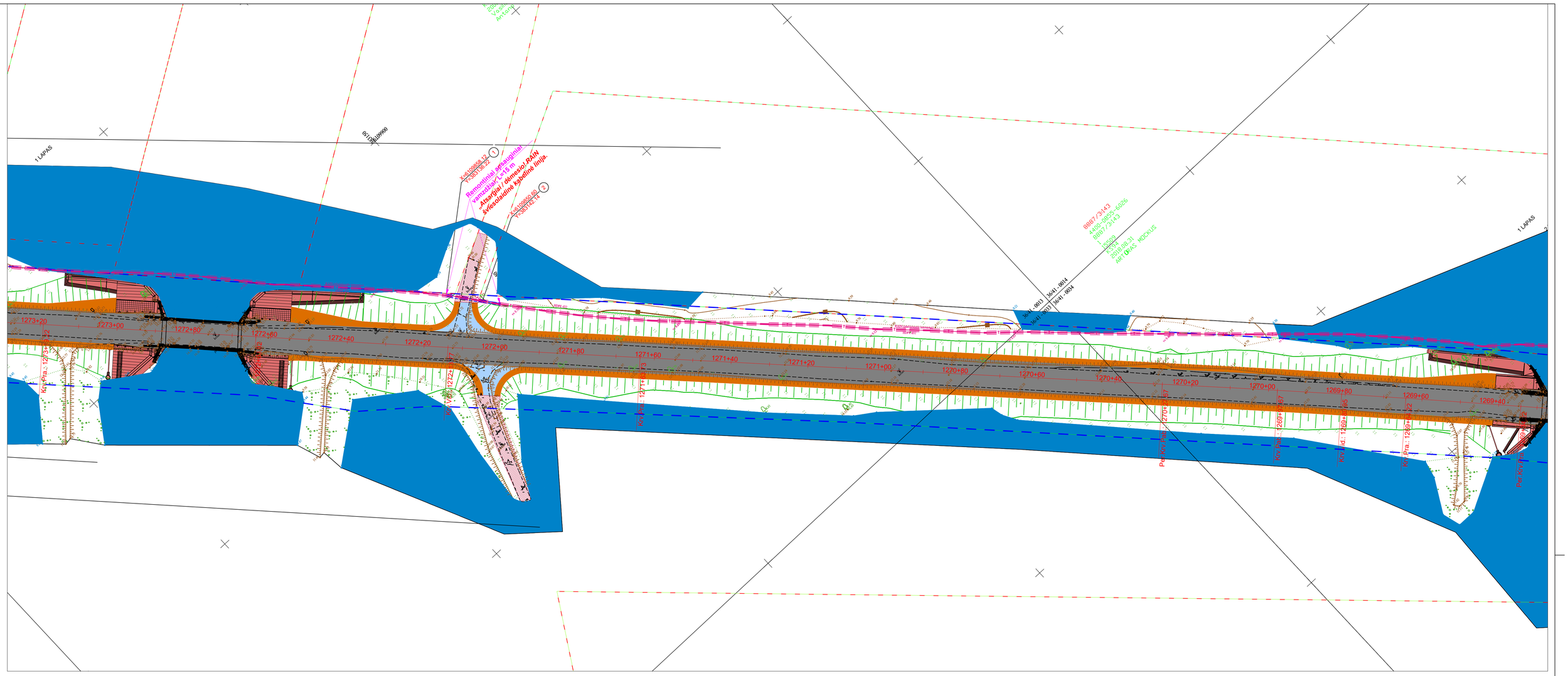

SUTARTINIAI ŽYMĖJIMAI

- kadastrinis sklypas;
- preliminarus/koreguotinas sklypas;
- kelio sklypo riba;
- projektuojamas betoninis kelio bortas;
- projektuojama asfalto dangos konstrukcija;
- projektuojama asfalto dangos konstrukcija nuovažose;
- projektuojami kelkraščiai;
- projektuojama granitinių trinkelių danga;
- projektuojami šlaitai ir grioviai;
- kelio dangų suvedimų su esamomis zona;
- nuovažų dangų suvedimai su esama žvyro danga;
- projektuojamas horizontalusis ženklinimas;
- projektuojamos vandens pralaidos per kelią;
- projektuojamos PP d400 vandens pralaidos nuovažose;
- projektuojami apsauginiai kelio atitvarai;
- projektuojami apsauginių kelio atitvarų PGK;
- projektuojama pėsčiųjų apsauginė tvorelė;
- projektuojamas vertikalusis ženklinimas;
- projektuojami A grupės signaliniai stulpeliai;
- šalinami krūmai ir krūmynai;
- kertamas vidutinio tankumo medelynas;
- kertami pavieniai medžiai;

REMONTINIAI APSAUGINIAI VAMZDŽIAI

PASTABOS:

1. RAIN kabelio apsaugos zonoje darbai gali būti vykdomi tik rankiniu būdu RAIN kabelio paklojimo gylį tikslinti vietoje.
2. Tipinis RAIN kabelio paklojimo gylis >=0,8 m (pagal pirkimų sąlygas);
- per kelius, nuovažas >1,5 m
- melioracijos griovius, upėmis ir kt. vandens telkiniais >=1,5 m nuo dugno arba >=2 m nuo pralaidos dugno;

Viešoji įstaiga „Plačiajuostis internetas"
PRITARTA 3 lapai
1. Prieš darbų pradžią, RAIN ryšio kabelio trasai nustatyti ir pažymėti, iškviesti įstaigos atstovą ne vėliau nei prieš 7 k.d. tel 8 5 2430881.
2. Darbus kabelio apsaugos zonoje vykdyti rankiniu būdu, dalyvaujant įstaigos atstovui.

VšĮ „Plačiajuostis internetas"
Vyriausiasis specialistas

PASTABOS:

1. Tarp taškų 1-2, 3-4, esamas vamzdelis HDPE32 apsaugomas specialiu sudedamu HDPE d110 vamzdžiu;
2. Tarp taškų 4-4A esamas vamzdelis HDPE32 perkeliamas ir apsaugomas specialiu sudedamu HDPEd110 vamzdžiu;
3. Tarp taškų 5-6 esamas vamzdelis HDPE32 perkeliamas;
4. Esama mova MD16 perkeliama į tašką 6A;
5. Taške 8A projektuojama papildoma mova M-1;
6. Tarp movų MD16 ir M1 projektuojamas HDPE d32 vamzdelis.
7. Esamas ir projektuojamas vamzdelis uždedami į dėžes su movomis. Esami kabeliai uždedami į dėžes movoms.
8. Susikirtimuose su keliu (taškas 6A-7) ir nuovaža (tašas 7A ir 7B) vamzdelis klojamas apsauginiame vamzdyje HDPE d63.
9. Tarp movų įveriamas projektuojamas 24 skaidulų kabelis ir sujungiamas su esamais kabeliais. Prie movų paliekama 20 m kabelio atsarga.

SUTARTINIAI ŽYMĖJIMAI	
RO	Projektuojamas HDPEd32 vamzdis
	Mova
	Projektuojami remontiniai apsauginiai vamzdžiai
	Esamas RAIN kabelis
	Esamos ryšių HDPEd32 demontavimas
L	KMP stulpelis

0	2024	Statybą leidžiančiam dokumentui, konkursui	
LAIDA	IŠLEIDIMO DATA	LAIDOS STATUSAS. KEITIMO PRIEŽASTIS (JEI TAIKOMA)	

Statinio projekto pavadinimas
VALSTYBINĖS REIKŠMĖS KRAŠTO KELIO NR. 141 KAUNAS-JURBARKAS-ŠILUTĖ-KLAIPĖDA RUOŽO NUO 126,273 IKI 127,377 KM REKONSTRAVIMO PROJEKTAS

Dokumento pavadinimas
KELIO NR. 141 PLANAS SU ELEKTRONINIŲ RYŠIŲ TINKLAIS
M 1:500

Laida: 0

Statytojas ir (arba) užsakovas	Dokumento žymuo	Lapas	Lapų
KALBA LT	AB „VIA LIETUVA"	P24-002-141-RTDP-ER.B-01	1	3

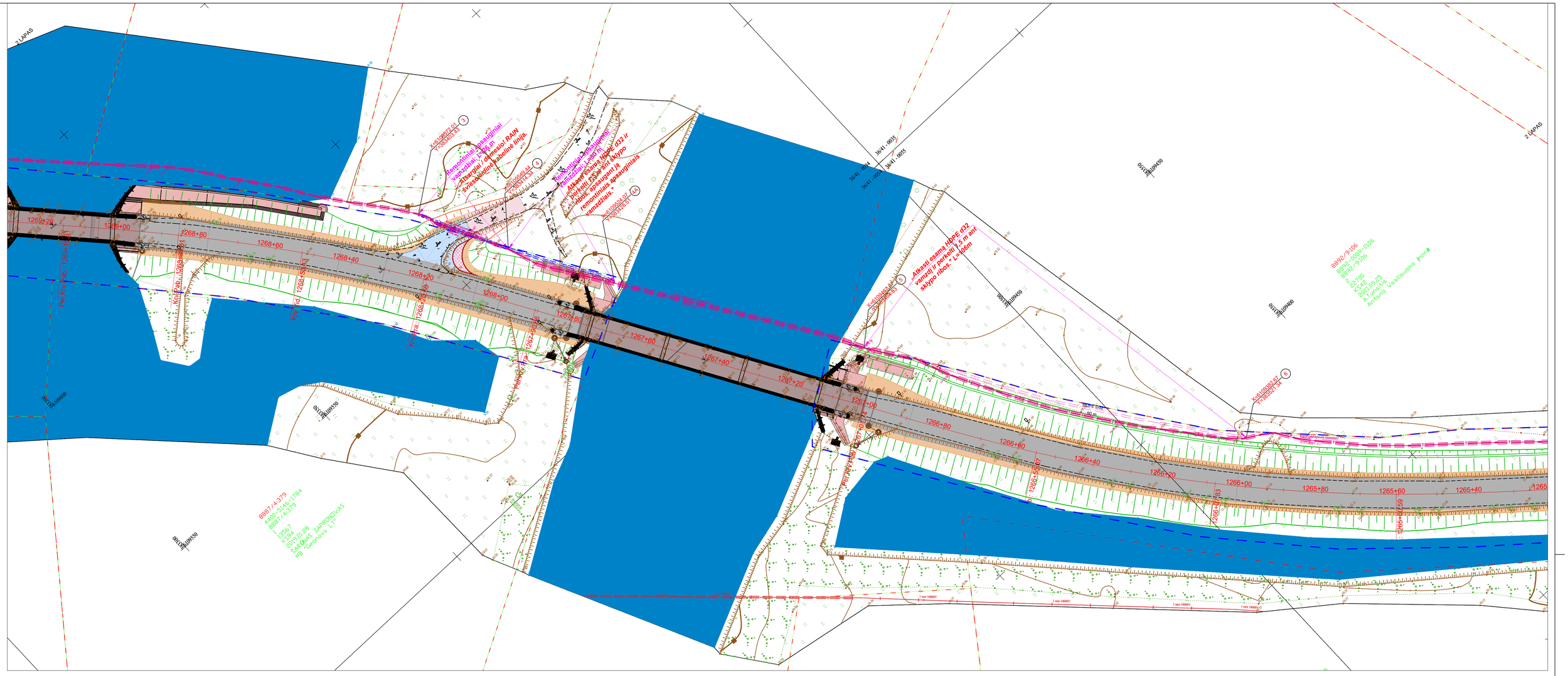
2 LAPAS
Rekonstruojamas HDPE d32 ir RAIN kabelių apsaugos vamzdžiai
Atkasti esamą HDPE d32 vamzdį ir perkelti 1,5 m ant skypo ribos. L=100m
Atkasti esamą HDPE d32 vamzdį ir perkelti 1,5 m ant skypo ribos. Sprausginiais apsauginiais vamzdžiais. *
Atkasti esamą HDPE d32 vamzdį ir perkelti 1,5 m ant skypo ribos. Sprausginiais apsauginiais vamzdžiais. *
Rekonstruojamas HDPE d32 ir RAIN kabelių apsaugos vamzdžiai
Atkasti esamą HDPE d32 vamzdį ir perkelti 1,5 m ant skypo ribos. L=100m

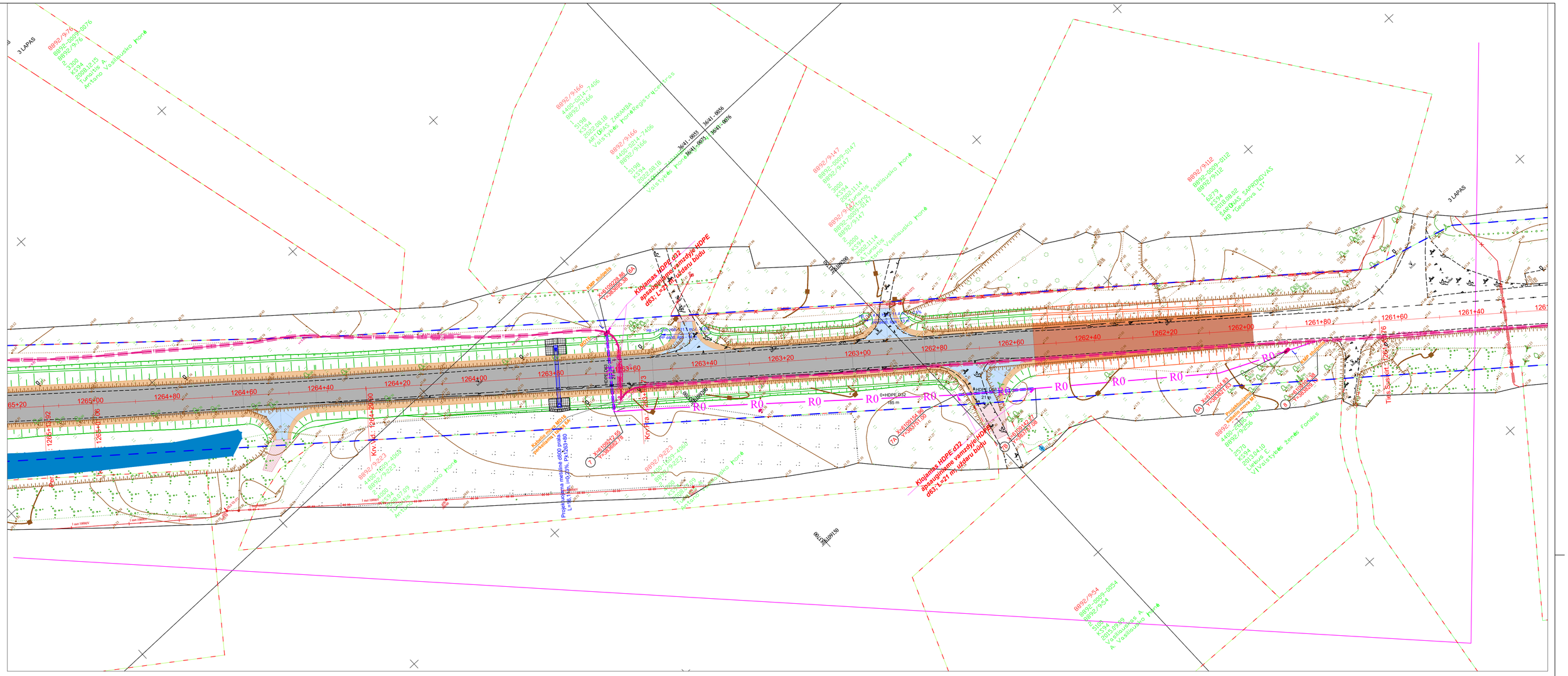
8892/9166
4400-0614-7405
8892/9166
5198
K594
2022-08-18
ARTDRAS ZARAMBA
Valstybės žemėtvarkos
8892/9147
8892-0089-0147
8892/9147
5198
K594
2022-11-14
Turnitis A.
Artūro Vasiliuskos Forė
8892/9112
8892-0089-0112
8892/9112
L 6279
K594
2018-08-02
SARDINAS SARDINAVAS
HB Geonova LT
8892/9223
4400-1609-4059
8892/9223
5198
K594
2022-08-09
Artūro Vasiliuskos Forė
8892/954
8892-0089-0054
8892/954
5198
K594
2015-09-29
Vasiliauskas A.
A. Vasiliuskos Forė
Kyla Kv1 1264+80
Kyla Kv2 1263+60
Kyla Kv3 1261+40
Kyla Kv4 1261+60
Kyla Kv5 1262+60
Kyla Kv6 1262+40
Kyla Kv7 1262+20
Kyla Kv8 1262+00
Kyla Kv9 1261+80
Kyla Kv10 1261+40
Kyla Kv11 1261+20
Kyla Kv12 1261+00
Kyla Kv13 1260+80
Kyla Kv14 1260+60
Kyla Kv15 1260+40
Kyla Kv16 1260+20
Kyla Kv17 1260+00
Kyla Kv18 1259+80
Kyla Kv19 1259+60
Kyla Kv20 1259+40
Kyla Kv21 1259+20
Kyla Kv22 1259+00
Kyla Kv23 1258+80
Kyla Kv24 1258+60
Kyla

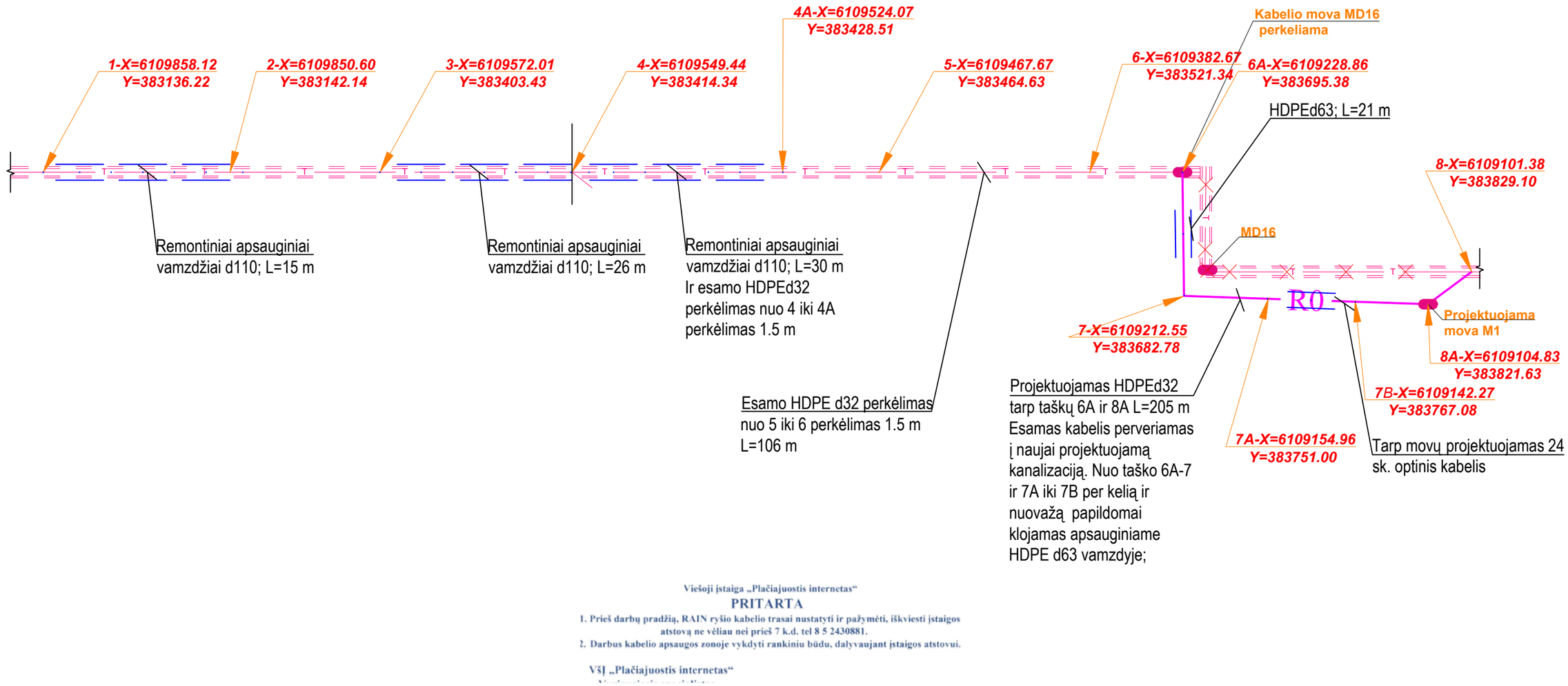

Viešoji įstaiga „Plačiajuostis internetas“
PRITARTA
1. Prieš darbų pradžią, RAIN ryšio kabelio trasai nustatyti ir pažymėti, iškviesti įstaigos atstovą ne vėliau nei prieš 7 k.d. tel 8 5 2430881.
2. Darbus kabelio apsaugos zonoje vykdyti rankiniu būdu, dalyvaujant įstaigos atstovui.

VšĮ „Plačiajuostis internetas“

0	2024	Statybą leidžiančiam dokumentui, konkursui

STATUSAS. KEITIMO PRIEŽASTIS (JEI TAIKOMA)

Statinio projekto pavadinimas

VALSTYBINĖS REIKŠMĖS KRAŠTO KELIO NR. 141
KAUNAS-JURBARKAS-ŠILUTĖ-KLAIPĖDA RUOŽO NUO 126,273 IKI 127,377
KM REKONSTRAVIMO PROJEKTAS

Dokumento pavadinimas	Laida
ELEKTRONINIAI RYŠIAI. PRINCIPINĖ SCHEMA	0

KALBA LT	Statytojas ir (arba) užsakovas	Dokumento žymuo	Lapas	Lapų
	AB „VIA LIETUVA“	P24-002-141-RTDP-ER.B-02	1	1

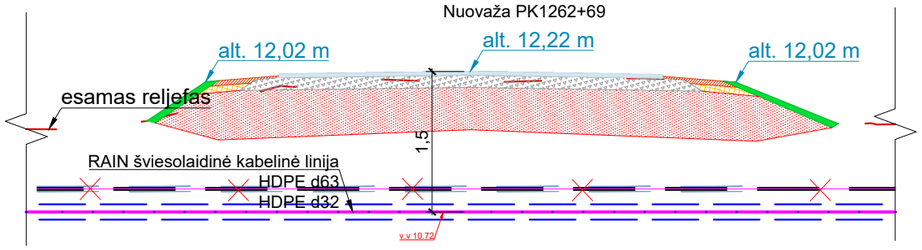

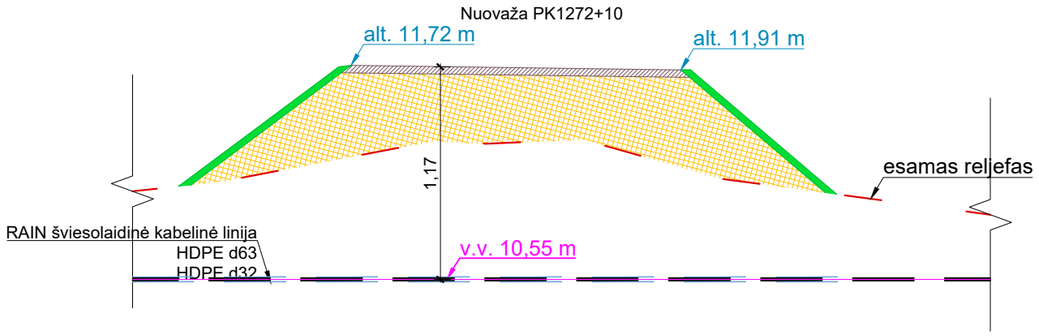

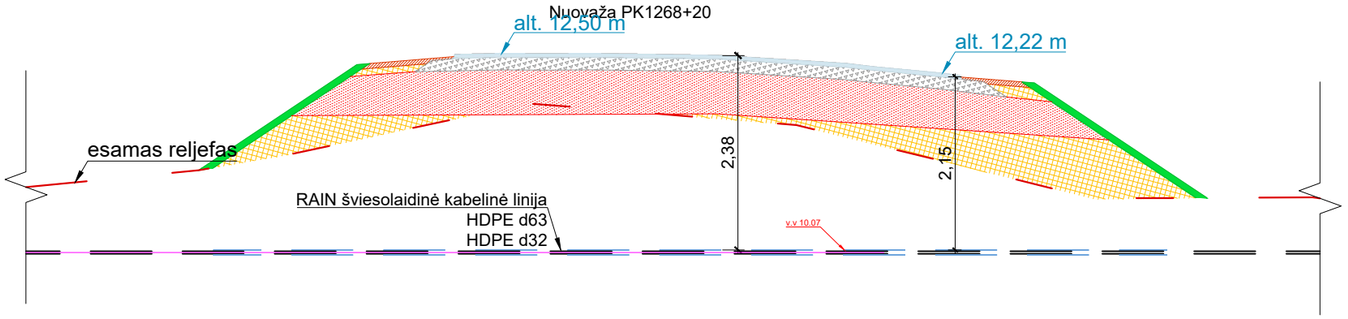

Viešoji įstaiga „Plačiajuostis internetas“

PRITARTA

1. Prieš darbų pradžią, RAIN ryšio kabelio trasai nustatyti ir pažymėti, iškviesti įstaigos atstovą ne vėliau nei prieš 7 k.d. tel 8 5 2430881.
2. Darbus kabelio apsaugos zonoje vykdyti rankiniu būdu, dalyvaujant įstaigos atstovui.

VšĮ „Plačiajuostis internetas“
Vyriausiasis specialistas

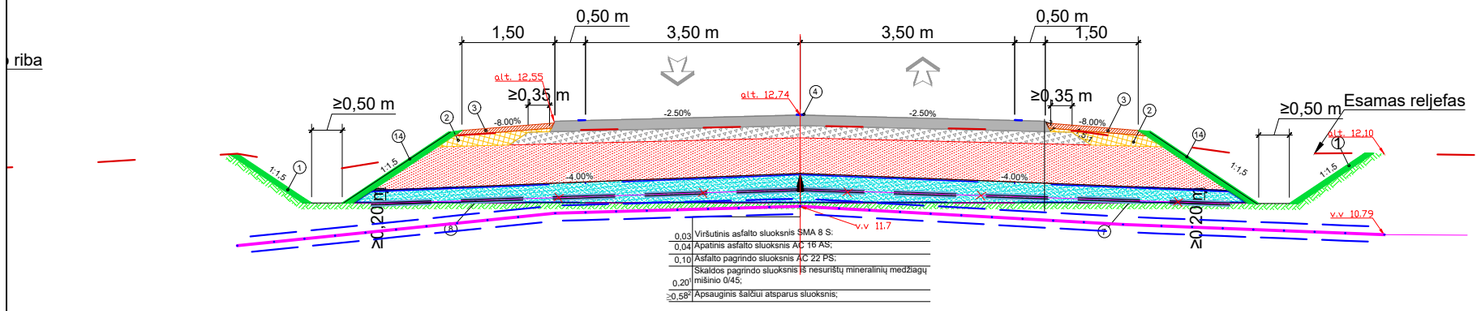

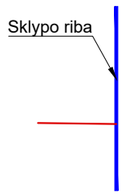

SUTARTINIAI ŽYMĖJIMAI:

1. - Dirvožemio sluoksnis (įrengiamas apželdinant veją), h=0,10 m;
2. - Užpilamas gruntas ŽB, ŽG, ŽP, ŽM, SB, SG, SP, SD, SM;
3. - Viršutinis kelkraščio sluoksnis, įrengiamas iš skaldažolės;
4. - Horizontalusis ženklinimas;
5. - Bituminė sandarinimo juosta;
6. - Apsauginis kelio atitvaras[3];
7. - Geotekstilė;
8. - Armuojantis geotinklas;
9. - Poliai;
10. - Šlaitų tvirtinimas lauko akmenimis/rieduliais;
11. - Atraminė sienutė (SK dalių sprendiniai);
12. - Smėlio pagrindas po pralaida;
13. - Užpilo gruntas;
14. - Erozijà stabdantis demblis;

-Transporto priemonių važiavimo kryptis eismo juotoje.

PASTABOS:

1) Parinkus konstrukciją su šalčiui nejautrių medžiagų sluoksniu, skaldos pagrindo sluoksnis padidinamas 10 cm;
2) Gali būti parinktas šalčiui nejautrių medžiagų sluoksnis, tokiu atveju sluoksnio storis sumažėja 10 cm;
3) Vizualinis gaminio vaizdas gali kisti pagal gamintojo pateiktą techninę specifikaciją;

0	2024	Statybą leidžiančiam dokumentui, konkursui
LAIDA	IŠLEIDIMO DATA	LAIDOS STATUSAS. KEITIMO PRIEŽASTIS (JEI TAIKOMA)

Statinio projekto pavadinimas

VALSTYBINĖS REIKŠMĖS KRAŠTO KELIO NR. 141
KAUNAS-JURBARKAS-ŠILUTĖ-KLAIPĖDA RUOŽO NUO 126,273 IKI 127,377
KM REKONSTRAVIMO PROJEKTAS

Dokumento pavadinimas

KELIO NR. 141 Nuovažų pjūviai

Laida: 0

KALBA LT	Statytojas ir (arba) užsakovas: AB „VIA LIETUVA“	Dokumento žymuo: P24-002-141-RTDP-ER.B-03	Lapas: 1 / Lapų: 1

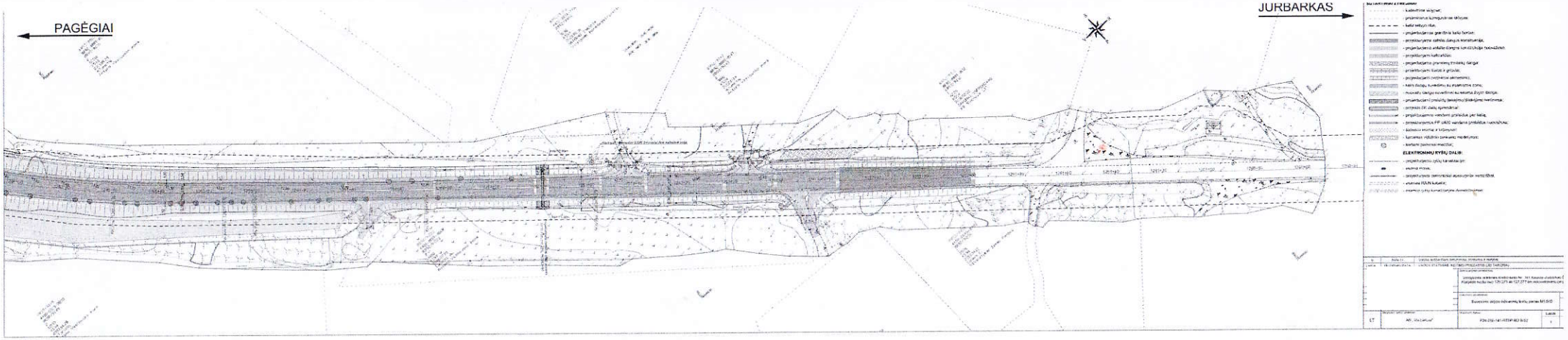

Žemės ūkio skyriaus
vyr. specialistas
inžinierius-hidrotechnikas

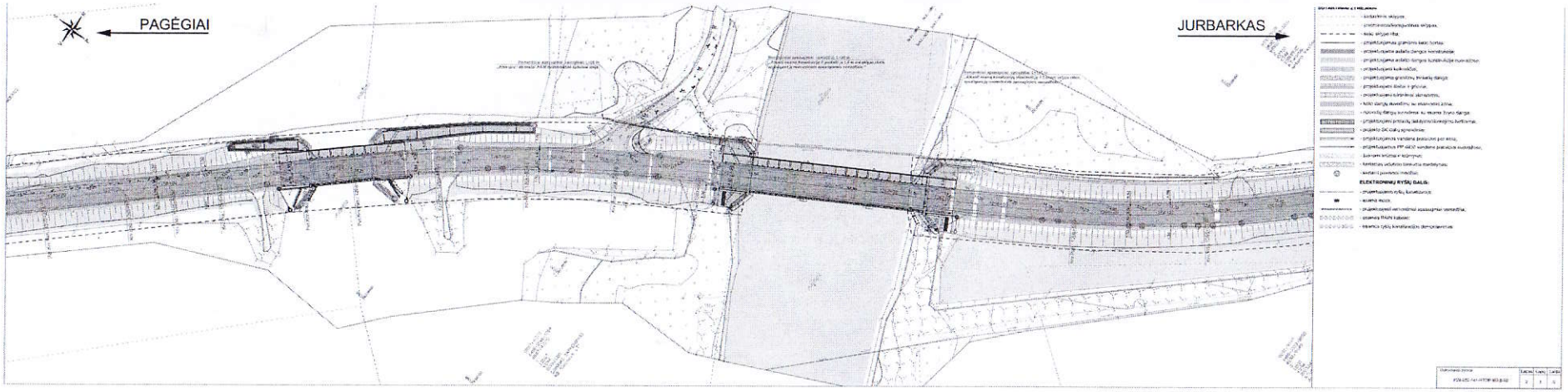

Žemės ūkio skyriaus
vyr. specialistas
inžinierius-hidrotechnikas

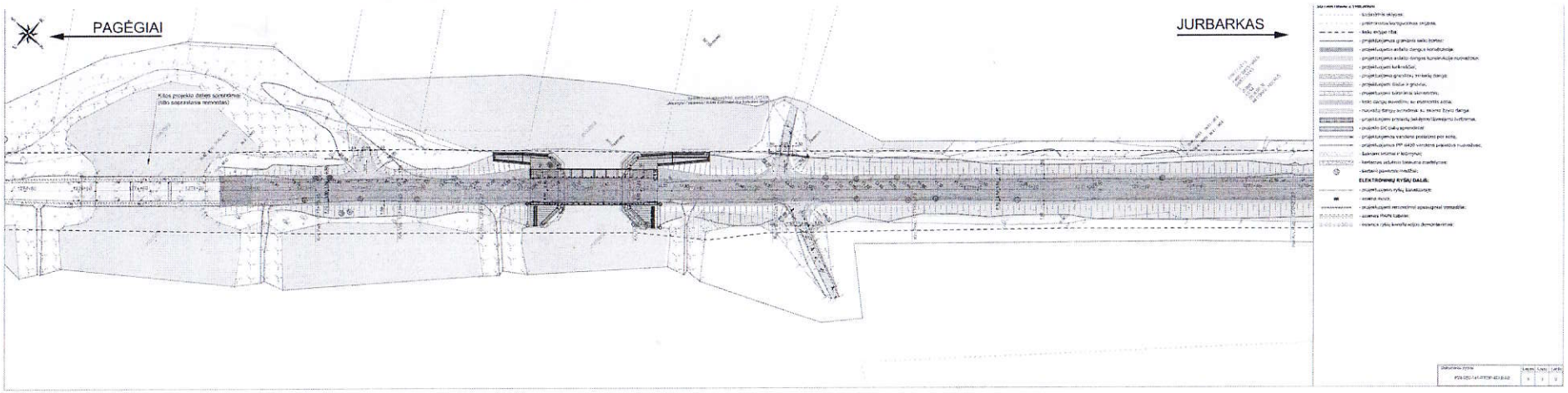

Žemės ūkio skyriaus
vyr. specialistas
inžinierius-hidrotechnikas

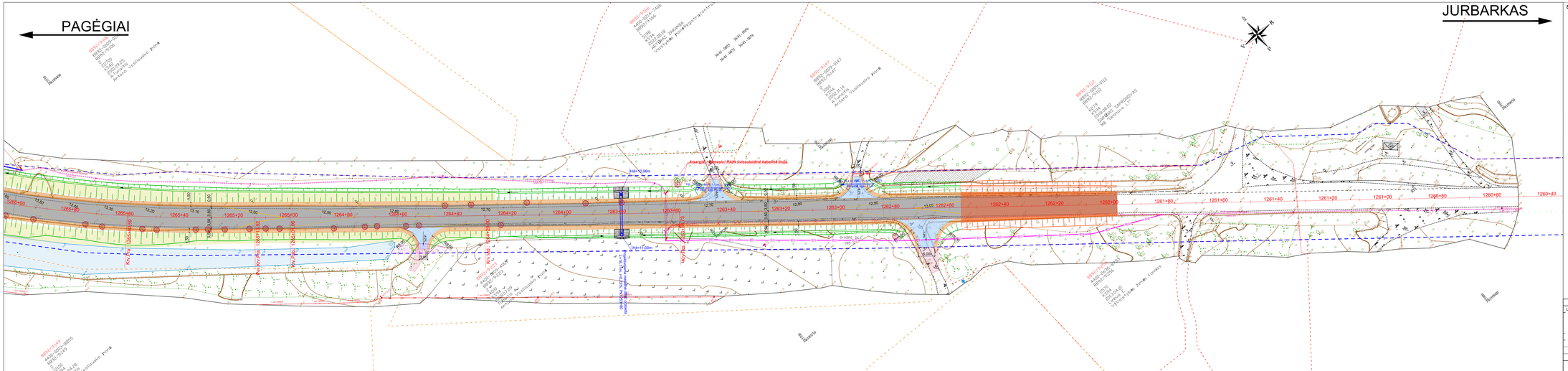
PAGĖGIAI
JURBARKAS
Ø1000
Ø1000
Ø1000

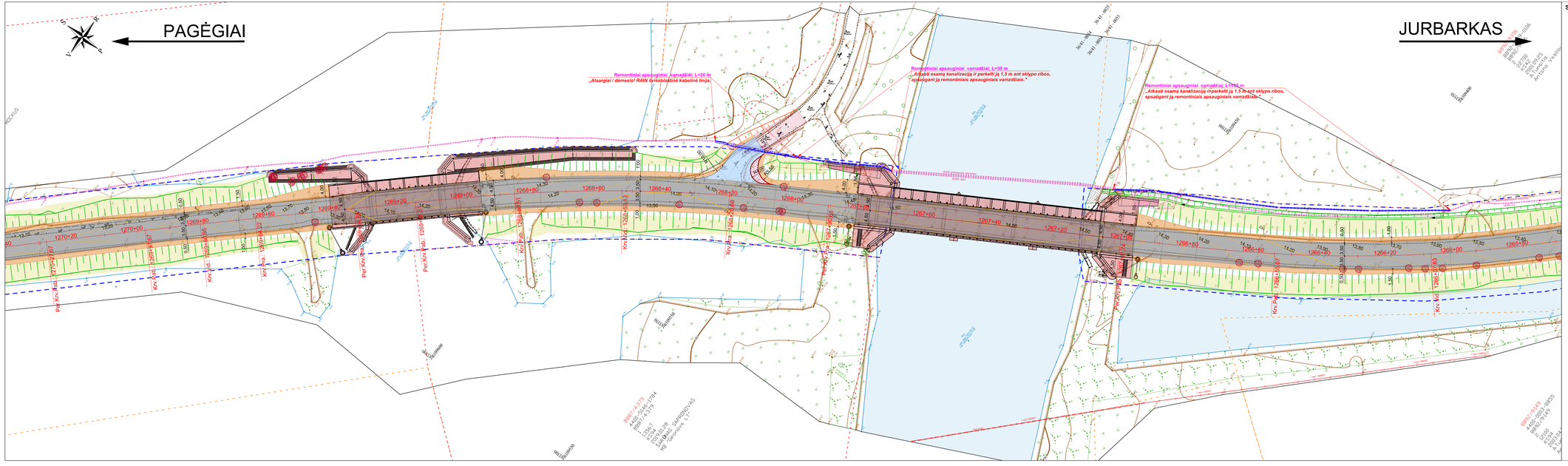
PAGĖGIAI
JURBARKAS
Remontiniai apsauginiai vamzdžiai; L=26 m
„Atsargiai / dėmesio! RAIN šviesolaidinė kabelinė linija"
Remontiniai apsauginiai vamzdžiai; L=36 m
„Atkasti esamą kanalizaciją ir perkelti ją 1,5 m ant sklypo ribos, apsaugant ją remontiniais apsauginiais vamzdžiais."
Remontiniai apsauginiai vamzdžiai; L=116 m
„Atkasti esamą kanalizaciją ir perkelti ją 1,5 m ant sklypo ribos, apsaugant ją remontiniais apsauginiais vamzdžiais."
Pat.Kri.Rai.1269+67
Kri.Rai.1269+80
Kri.Rai.1268+83
Pat.Kri.Rai.1268+67
Kri.Rai.1268+80
Kri.Rai.1268+43
Pat.Kri.Rai.1268+20
Kri.Rai.1268+00
Pat.Kri.Rai.1267+67
Kri.Rai.1267+80
Kri.Rai.1267+43
Pat.Kri.Rai.1267+20
Kri.Rai.1267+00
Pat.Kri.Rai.1266+67
Kri.Rai.1266+80
Kri.Rai.1266+83
Pat.Kri.Rai.1270+67
Kri.Rai.1270+80
Kri.Rai.1270+83
Pat.Kri.Rai.1270+20
Kri.Rai.1270+00
Kri.Rai.1269+83
Pat.Kri.Rai.1269+20
Kri.Rai.1269+00
Kri.Rai.1268+80
Kri.Rai.1268+43
Pat.Kri.Rai.1268+20
Kri.Rai.1268+00
Kri.Rai.1267+80
Kri.Rai.1267+43
Pat.Kri.Rai.1267+20
Kri.Rai.1267+00
Kri.Rai.1266+80
Kri.Rai.1266+83
Kri.Rai.1266+00
Kri.Rai.1265+80
Kri.Rai.1265+83
Kri.Rai.1265+00
Kri.Rai.1264+80
Kri.Rai.1264+83
Kri.Rai.1264+00
Kri.Rai.1263+80
Kri.Rai.1263+83
Kri.Rai.1263+00
Kri.Rai.1262+80
Kri.Rai.1262+83
Kri.Rai.1262+00
Kri.Rai.1261+80
Kri.Rai.1261+83
Kri.Rai.1261+00
Kri.Rai.1260+80
Kri.Rai.1260+83
Kri.Rai.1260+00
Kri.Rai.1259+80
Kri.Rai.1259+83
Kri.Rai.1259+00
Kri.Rai.1258+80
Kri.Rai.1258+83
Kri.Rai.1258+00
Kri.Rai.1257+80
Kri.Rai.1257+83
Kri.Rai.1257+00
Kri.Rai.1256+80
Kri.Rai.1256+83
Kri.Rai.1256+00
Kri.Rai.1255+80
Kri.Rai.1255+83
Kri.Rai.1255+00
Kri.Rai.1254+80
Kri.Rai.1254+83

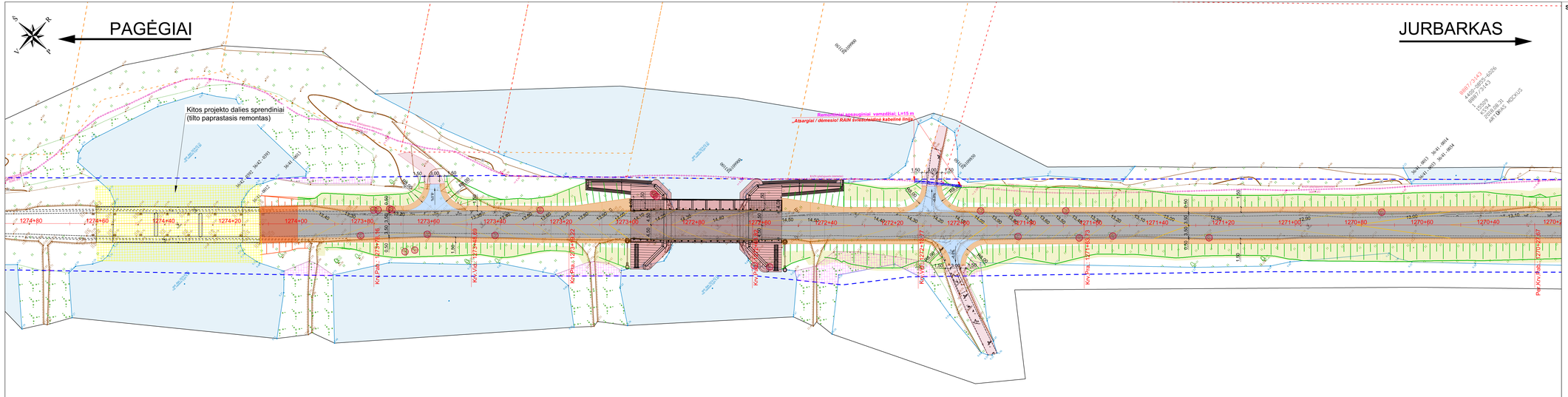

SUTARTINIAI ŽYMĖJIMAI

- kadastrinis sklypas;
- preliminarus/koreguotinas sklypas;
- kelio sklypo riba;
- projektuojamas granitinis kelio bortas;
- projektuojama asfalto dangos konstrukcija;
- projektuojama asfalto dangos konstrukcija nuovažose;
- projektuojami kelkraščiai;
- projektuojama granitinių trinkelių danga;
- projektuojami šlaitai ir grioviai;
- projektuojami virtininiai akmenimis;
- kelio dangų suvedimų su esamomis zona;
- nuovažų dangų suvedimai su esama žvyro danga;
- projektuojami pralaidų įtekėjimo/ištekėjimo tvirtinimai;
- projekto SK dalių sprendiniai;
- projektuojamos vandens pralaidos per kelią;
- projektuojamos PP d400 vandens pralaidos nuovažose;
- šalinami krūmai ir krūmynai;
- kertamas vidutinio tankumo medelynas;
- kertami pavieniai medžiai;

ELEKTRONINIŲ RYŠIŲ DALIS:

- projektuojamo ryšių kanalizacija;
- esama mova;
- projektuojami remontiniai apsauginiai vamzdžiai;
- esamas RAIN kabelis;
- esamos ryšių kanalizacijos demontavimas;

Dokumento žymuo	Lapas	Lapų	Laida
P24-002-141-RTDP-BD,B-02	3	3	0

Projekto derinimo suvestinė

Nr.	Sritys	Atsakingas asmuo	Data	Būsena	Pastabos	Failo pavadinimas
1.	Elektra		2024-12-03	Pritarta	-	-

Registracijos Nr. P114997

Pasirašymo data 2024-12-03 09:26

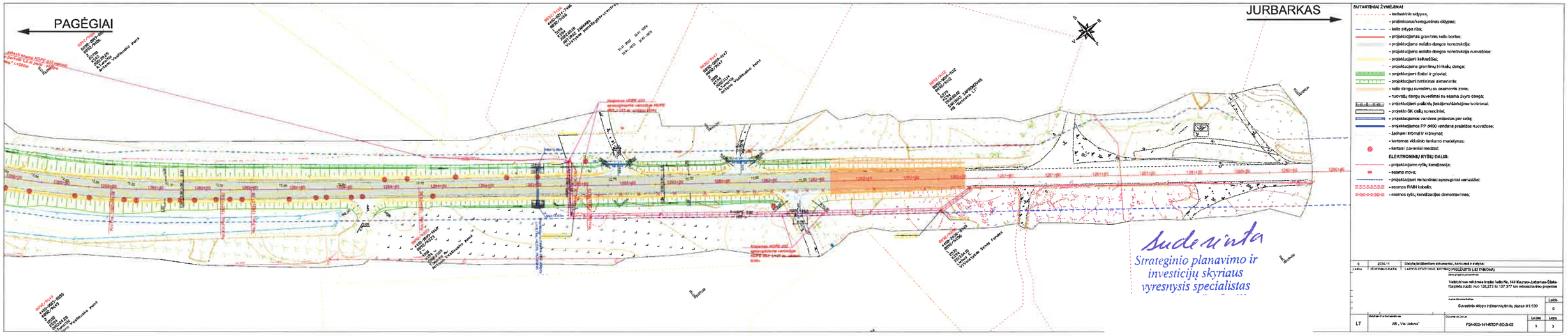
PAGĖGIAI
JURBARKAS
SUTARTINIAI ŽYMĖJIMAI
- kadastrinis sklypas;
- preliminarus/koreguotinas sklypas;
- kelio sklypo riba;
- projektuojamas granitinis kelio bortas;
- projektuojama asfalto dangos konstrukcija;
- projektuojama asfalto dangos konstrukcija nuovažose;
- projektuojami kelkraščiai;
- projektuojama granitinų trinkelių danga;
- projektuojami šlaitai ir grioviai;
- projektuojami tvirtinimai akmenimis;
- kelio dangų suvedimų su esamomis zone;
- nuovažų dangų suvedimai su esama žvyro danga;
- projektuojami pralaidų įtekėjimo/ištekėjimo tvirtinimai;
- projekto SK ciklų sorenciniai;
- projektuojamos vandens pralaidos per kelią;
- projektuojamos PP d400 vandens pralaidos nuovažose;
- žalingeri krūmai ir krūmynai;
- kertamos vidutinio tankumo medelynas;
- kertami pavieniai medžiai;
ELEKTRONINIŲ RYŠIŲ DALIS:
- projektuojamo ryšių kanalizacija;
- esama mova;
- projektuojami rentoniniai apsauginiai vamzdžiai;
- esamos RAIN kabelis;
- esamos ryšių kanalizacijos demontavimas;
Suderinta
Strateginio planavimo ir investicijų skyriaus vyresnysis specialistas
0
2024-11
Statyba leidžiančiam dokumentui, konkursui ir statybai
LAIDA
IŠLEIDIMO DATA
LAIDOS STATUSAS KĖTINO PRIEŽAŠTIS LIEI TAIKOMAI
Valstybinas reikšmes kraštu kelio Nr. 141 Kaunas-Jurbarkas-Šilutė-Kaipėda nuoto nuo 126,273 iki 127,377 km rekonstravimo projektas
Suvestinis skypo inžinerinių tinklų planas M1:500
Laida
0
LT
AB „Vis Lietuva"
P24-003-141-RTDP-SD.B-02
Lapas
1
Lapų
3

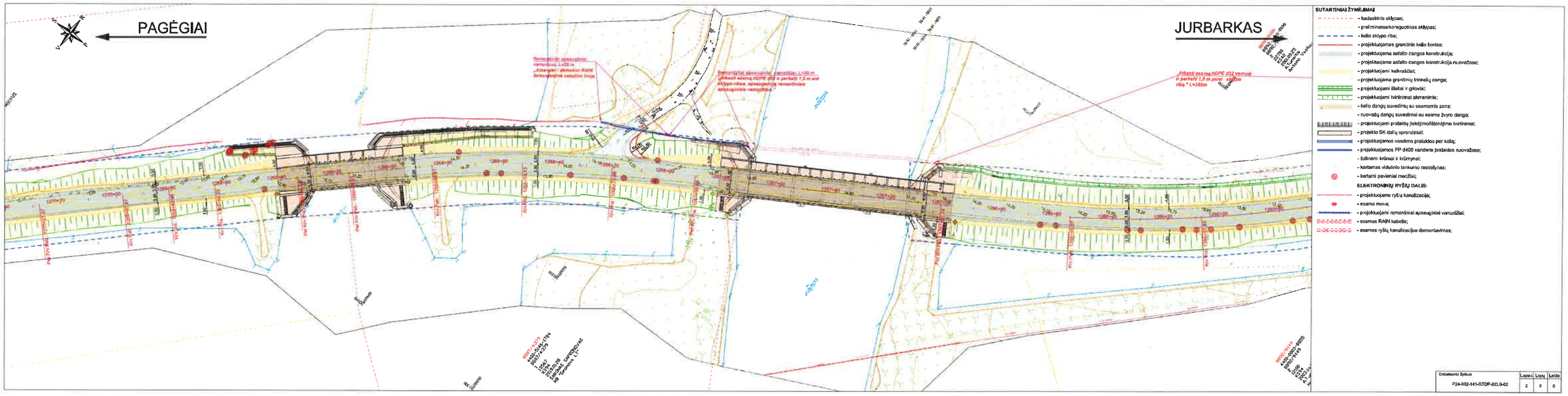
PAGĖGIAI
JURBARKAS
SUTARTINIAI ŽYMĖJIMAI
- kadastrinis sklypas;
- preliminarus/koreguotinas sklypas;
- kelio sklypo riba;
- projektuojamas granitinis kelio bortas;
- projektuojama asfalto dangos konstrukcija;
- projektuojama asfalto dangos konstrukcija nuovažose;
- projektuojami kelkraščiai;
- projektuojama granitinių trinkelių danga;
- projektuojami šlaitai ir grioviai;
- projektuojami tvirtinimai akmenimis;
- kelio dangų suvedimų su esamomis zona;
- nuovažų dangų suvedimai su esama žvyro danga;
- projektuojami pralaidų įtekėjimo/ištekėjimo tvirtinimai;
- projekto SK dalių sprendiniai;
- projektuojamos vandens pralaidos per kelią;
- projektuojamos PP d400 vandens pralaidos nuovažose;
- šalinami krūmai ir krūmynai;
- kertamas vidutinio tankumo medynas;
- kertami pavieniai medžiai;
ELEKTRONINIŲ RYŠIŲ DALIS:
- projektuojamo ryšių kanalizacija;
- esama mova;
- projektuojami remontiniai apsauginiai vamzdžiai;
- esamas RAIN kabelis;
- esamos ryšių kanalizacijos demontavimas;
Dokumento žymuo
P24-002-141-RTDP-BD.3-02
Lapas
2
Lapų
3
Laida
0

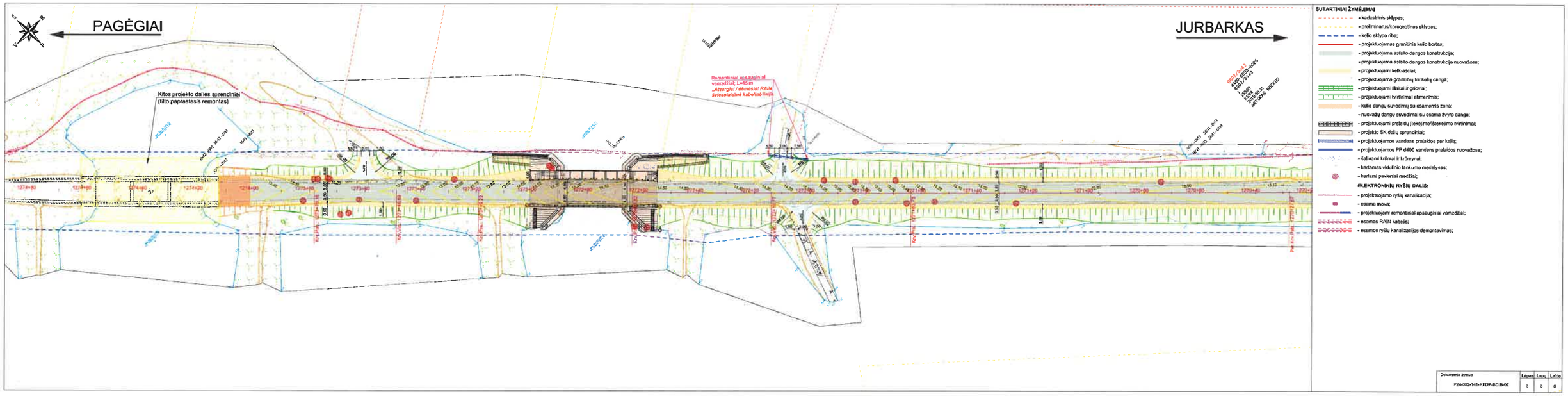

Dokumento žymuo	Lapas	Lapų	Laida
P24-002-141-RTDP-BD.B-02	3	3	0

Planuojamos ūkinės veiklos atrankos informacijos pavadinimas	**Valstybinės reikšmės krašto kelio Nr. 141 Kaunas-Jurbarkas-Šilutė-Klaipėda ruožo nuo 126,273 iki 127,377 km rekonstravimas**
Rengimo metai, mėnuo	**2025 m. sausio mėn.**
PŪV organizatorius	**AB „Via Lietuva“**
PAV dokumentų rengėjas:	

Įmonės PVSV licencija	Pareigos	Vardas Pavardė	Parašas
	Direktorė, mob. tel. . Ataskaitos rengimas		
	Aplinkosaugos vadovas, mob.		

Titulinis lapas

Planuojamos ūkinės veiklos atrankos informacijos pavadinimas ir planuojamos ūkinės veiklos vieta	Valstybinės reikšmės krašto kelio Nr. 141 Kaunas-Jurbarkas-Šilutė-Klaipėda ruožo nuo 126,273 iki 127,377 km rekonstravimas.
Rengimo metai	2025 m., sausio mėn.
Planuojamos ūkinės veiklos organizatorius	AB „Via Lietuva“, Kauno g. 22-202, LT-03212 Vilnius, tel. (8 5) 232 9600, el. p. info@vialietuva.lt atstovas pagal sutartį vykdantis projektavimo darbus Paraša
PAV atrankos dokumento rengėjas	Parašas

TURINYS

I. INFORMACIJA APIE PLANUOJAMOS ŪKINĖS VEIKLOS ORGANIZATORIŲ (UŽSAKOVĄ) 8

1 Planuojamos ūkinės veiklos organizatoriaus (užsakovo) kontaktiniai duomenys 8

2 Planuojamos ūkinės veiklos atrankos dėl poveikio aplinkai vertinimo dokumentų rengėjas 8

II. PLANUOJAMOS ŪKINĖS VEIKLOS APRAŠYMAS 8

3 Planuojamos ūkinės veiklos pavadinimas, nurodant atrankos dėl PAV atlikimo teisinį pagrindą (Lietuvos Respublikos planuojamos ūkinės veiklos poveikio aplinkai vertinimo įstatymo 2 priedo punktą (-us)) 8

4 Planuojamos ūkinės veiklos fizinės charakteristikos: žemės sklypo plotas ir planuojama jo naudojimo paskirtis ir būdas (būdai), funkcinės zonos, planuojamas užstatymo plotas, numatomi statiniai, įrenginiai ir jų paskirtys, planuojama įrengti inžinerinė infrastruktūra (pvz., inžineriniai tinklai: vandentiekio, nuotekų šalinimo, šilumos, energijos), susisiekimo komunikacijos, kai taikoma, griovimo darbų aprašymas, informacija apie planuojamus teritorijos rekultivacijos sprendinius 9

5 Planuojamos ūkinės veiklos pobūdis: produkcija (įskaitant produktus, kurie gali būti pavojingosios medžiagos ar mišiniai), technologijos ir pajėgumai (planuojant esamos veiklos plėtrą, nurodyti ir vykdomos veiklos technologijas ir pajėgumus) 10

6 Žaliavų, produktų (įskaitant šalutinius ir tarpinius produktus), cheminių medžiagų ir mišinių naudojimas ir susidarymas, nurodant jų kiekius, o naudojant ar susidarant pavojingosioms medžiagoms ar mišiniams, taip pat nurodant jų pavojingumo klasę ir kategoriją; radioaktyviųjų medžiagų naudojimas; pavojingųjų (nurodant pavojingųjų atliekų technologinius srautus) ir nepavojingųjų atliekų (nurodant atliekų susidarymo šaltinį arba atliekų tipą) naudojimas; planuojamos ūkinės veiklos metu numatomas naudoti ir laikyti tokių žaliavų, produktų, medžiagų, mišinių ir atliekų kiekis 16

7 Gamtos išteklių (gyvosios ir negyvosios gamtos elementų) – vandens, žemės (jos paviršiaus ir gelmių), dirvožemio, biologinės įvairovės naudojimo mastas ir regeneracijos galimybės. 17

8 Duomenys apie energijos, kuro ir degalų naudojimą (planuojamas sunaudoti kiekis per metus). 17

9 Pavojingųjų, nepavojingųjų ir radioaktyviųjų atliekų susidarymas, nurodant atliekų susidarymo vietą, kokios atliekos susidaro (atliekų susidarymo šaltinis arba atliekų tipas), planuojamas jų kiekis, jų tvarkymas. 17

10 Nuotekų susidarymas, preliminarus jų kiekis ir užterštumas, jų tvarkymas. 18

11 Cheminės taršos susidarymas (oro, dirvožemio, vandens teršalų, nuosėdų susidarymas, preliminarus jų kiekis ir teršalų skaičiavimai, atitiktis teisės aktais nustatytiems leistiniems taršos ribiniams dydžiams) ir jos prevencija. Duomenys apie numatomą taršą į aplinkos orą iš stacionarių taršos šaltinių ir apie taršos šaltiniuose numatomas išmesti šiltnamio efektą sukeliančias dujas (toliau – ŠESD) pateikiami 1 ir 2 lentelėse. Teršalų kodai ir pavadinimai rašomi vadovaujantis Teršalų išmetimo į aplinkos orą apskaitos ir ataskaitų teikimo tvarkos aprašu, patvirtintu Lietuvos Respublikos aplinkos ministro 1999 m. gruodžio 20 d. įsakymu Nr. 408 „Dėl Teršalų išmetimo į aplinkos orą apskaitos ir ataskaitų teikimo tvarkos aprašo patvirtinimo“. 18

11.1 Oro tarša 19

11.2 Dirvožemio, vandens tarša 21

12 Taršos kvapais susidarymas (kvapo emisijos, teršalų skaičiavimai, atitiktis kvapo koncentracijos ribinėms vertėms) ir jos prevencija 21

13 Fizikinės taršos susidarymas (triukšmas, vibracija, šviesa, šiluma, jonizuojančioji ir nejonizuojančioji (elektromagnetinė) spinduliuotė ir stacionarių triukšmo šaltinių emisijos, teršalų skaičiavimai, atitiktis ribiniams dydžiams) ir jos prevencija. 22

14 Biologinės taršos susidarymas (pvz., patogeniniai mikroorganizmai, parazitiniai organizmai) ir jos prevencija. 27

15 Planuojamos ūkinės veiklos pažeidžiamumo rizika dėl ekstremaliųjų įvykių (pvz., gaisrų, didelių avarijų, nelaimių (pvz., potvynių, jūros lygio kilimo, žemės drebėjimų)) ir (arba) susidariusių ekstremaliųjų situacijų, įskaitant tas, kurias gali lemti klimato kaita; ekstremaliųjų įvykių ir ekstremaliųjų situacijų tikimybė ir jų prevencija. 27

16 Planuojamos ūkinės veiklos rizika žmonių sveikatai (pvz., dėl vandens, žemės, oro užterštumo, kvapų, triukšmo, vibracijos, elektromagnetinio lauko, šešėlių mirgėjimo susidarymo). 27

17 Planuojamos ūkinės veiklos sąveika su kita planuojamos ūkinės veiklos artimoje aplinkoje vykdoma ir (ar) planuojama ūkine veikla. Veiklos sukeliami nepatogumai (pvz., trukdžių susidarymas, statybos metu galimi transporto eismo ar komunalinių paslaugų tieimo sutrikimai) 28

18 Planuojamos ūkinės veiklos vykdymo terminai ir eiliškumas (pvz., teritorijos parengimas statybai, statinių statybų pradžia, technologinių linijų įrengimas, teritorijos sutvarkymas). 28

III. PLANUOJAMOS ŪKINĖS VEIKLOS VIETA 28

19 Planuojamos ūkinės veiklos vieta (adresas) pagal Lietuvos Respublikos teritorijos administracinius vienetus, jų dalis, gyvenamąsias vietoves (apskritis; savivaldybė; seniūnija; miestas, miestelis, kaimas ar viensėdis) ir gatvę; teritorijos, kurioje planuojama ūkinė veikla, žemėlapis su gretimybėmis ne senesnis kaip 3 metų (ortofoto ar kitame žemėlapyje, kitose grafinės informacijos pateikimo priemonėse apibrėžta planuojamos ūkinės veiklos teritorija, planų mastelis pasirenkamas atsižvelgiant į planuojamos ūkinės veiklos teritorijos ir teritorijų, kurias planuojama ūkinė veikla gali paveikti, dydžius); informacija apie turimą arba numatomą įgyti teisę valdyti, naudoti ar disponuoti žemės sklypą ar teritorijas, kuriose yra planuojama ūkinė veikla (privati, savivaldybės ar valstybinė nuosavybė, nuoma pagal sutartį; žemės sklypo planas, jei parengtas). Atrankos dėl poveikio aplinkai vertinimo proceso metu planuojamos ūkinės veiklos organizatorius neprivalo turėti nuosavybės valdymo ar naudojimo teisių į teritoriją, kurios atžvilgiu nagrinėjamos galimybės vykdyti planuojamą ūkinę veiklą ir nustatoma, ar privaloma atlikti poveikio aplinkai vertinimą. 28

20 Teritorijų planavimo dokumentuose nustatytas planuojamos ūkinės veiklos teritorijos, gretimų žemės sklypų ar teritorijų funkcinis zonavimas ir (ar) teritorijos naudojimo reglamentas, specialiosios žemės naudojimo sąlygos. Informacija apie vietovės inžineinę infrastruktūrą, urbanizuotas teritorijas (gyvenamąsias, pramonines, rekreacines, visuomeninės paskirties), esamus statinius ir šių teritorijų ir (ar) statinių atstumus nuo planuojamos ūkinės veiklos vietos (objekto ar sklypo, kai toks suformuotas, ribos). 29

21 Informacija apie planuojamos ūkinės veiklos teritorijoje ar jos artimoje aplinkoje esančius žemės gelmių išteklius, dirvožemį; geologinius procesus ir reiškinius (pvz., erozija, sufozija, karstas, nuošliaužos), geotopus, kurių duomenys kaupiami GEOLIS (geologijos informacijos sistema) duomenų bazėje (https://epaslaugos.am.lt/) ir šių teritorijų atstumus nuo planuojamos ūkinės veiklos vietos (objekto ar sklypo, kai toks suformuotas, ribos). 32

22 Informacija apie planuojamos ūkinės veiklos teritorijoje ar jos artimoje aplinkoje esantį kraštovaizdį, jo charakteristiką (vyraujantis tipas, natūralumas, mozaikiškumas, įvairumas, nekilnojamasis kultūros paveldas, tradiciškumas, reikšmė regiono mastu, stetinės ypatybės, svarbiausios regyklos, apžvalgos taškai ir panoramos (sklypo apžvelgiamumas ir padėtis svarbiausių objektų atžvilgiu), lankytinos ir kitos rekreacinės paskirties vietos), gamtinį karkasą, vietovės reljefą. Ši informacija pateikiama vadovaujantis Europos kraštovaizdžio konvencijos, Europos Tarybos ministrų komiteto 2008 m. rekomendacijų CM/Rec (2008)3 valstybėms narėms dėl Europos kraštovaizdžio konvencijos įgyvendinimo gairių nuostatomis, Lietuvos Respublikos kraštovaizdžio politikos krypčių aprašu, patvirtintu Lietuvos Respublikos Vyriausybės 2004 m. gruodžio 1 d. nutarimu Nr. 1526 „Dėl Lietuvos Respublikos kraštovaizdžio politikos krypčių aprašo patvirtinimo“, Nacionalinio kraštovaizdžio tvarkymo plano, patvirtinto Lietuvos Respublikos aplinkos ministro 2015 m. spalio 2 d. įsakymu Nr. D1-703 „Dėl Nacionalinio kraštovaizdžio tvarkymo plano patvirtinimo“, sprendiniais ir Lietuvos Respublikos kraštovaizdžio erdvinės struktūros įvairovės ir jos tipų identifikavimo studija. 34

23 Informacija apie planuojamos ūkinės veiklos teritorijoje ar jos artimoje aplinkoje esančias saugomas teritorijas, įskaitant Europos ekologinio tinklo „Natura 2000“ teritorijas, ir jose saugomas Europos Bendrijos svarbos natūralias buveines bei rūšis, kurios registruojamos Saugomų teritorijų valstybės kadastro duomenų bazėje (https://stk.am.lt/portal/) ir šių teritorijų atstumus nuo planuojamos ūkinės veiklos vietos (objekto ar sklypo, kai toks suformuotas, ribos). 40

24 Informacija apie planuojamos ūkinės veiklos teritorijoje ar jos artimoje aplinkoje esančią biologinę įvairovę: 44

24.1 biotopus, buveines (įskaitant Europos Bendrijos svarbos natūralias buveines, pagal Vietovių, atitinkančių gamtinių buveinių apsaugai svarbių teritorijų atrankos kriterijų, sąrašo, skirto pateikti Europos Komisijai, patvirtinto Lietuvos Respublikos aplinkos ministro 2009 m. balandžio 22 d. įsakymu Nr. D1-210 „Dėl Vietovių, atitinkančių gamtinių buveinių apsaugai svarbių teritorijų atrankos kriterijus, sąrašo, skirto pateikti Europos Komisijai, patvirtinimo“, ir Buveinių apsaugai svarbių teritorijų sąrašo, patvirtinto Lietuvos Respublikos aplinkos ministro 2018 m. balandžio 19 d. įsakymu Nr. D1-317 „Dėl Buveinių apsaugai svarbių teritorijų nustatymo“, priedus, kai prieduose jie nenurodyti – pagal Lietuvos erdvinės informacijos portale www.geoportal.lt/map pateikiamus duomenis, gamtotvarkos planų informaciją): miškus, jų paskirtį ir apsaugos režimą (informacija kaupiama Lietuvos Respublikos

miškų valstybės kadastre), pievas (išskiriant natūralias), pelkes, vandens telkinius ir jų apsaugos zonas, juostas, jūros aplinką, jų gausumą, kiekį, kokybę ir regeneracijos galimybes, natūralios aplinkos atsparumą; 44

24.2 augaliją, grybiją ir gyvūniją, ypatingą dėmesį skiriant saugomoms rūšims, jų augavietėms ir radavietėms, kurių informacija kaupiama SRIS (saugomų rūšių informacinė sistema) duomenų bazėje (https://sris.am.lt/), jų atstumą nuo planuojamos ūkinės veiklos vtos (objekto ar sklypo, kai toks suformuotas, ribos). 49

25 Informacija apie planuojamos ūkinės veiklos teritorijoje ar jos artimoje aplinkoje esančias jautrias aplinkos apsaugos požiūriu teritorijas – vandens telkinių apsaugos zonas ir pakrantės apsaugos juostas, potvynių zonas (potvynių grėsmės ir rizikos teritorijų žemėlapis pateiktas – http://potvyniai.aplinka.lt/potvyniai), karstinį regioną, požeminio vandens vandenvietes ir jų apsaugos zonas. 51

26 Informacija apie planuojamos ūkinės veiklos teritorijos ar jos artimoje aplinkoje taršą praeityje, jeigu jose vykdant ūkinę veiklą buvo nesilaikoma aplinkos kokybės normų (pagal vykdyto aplinkos monitoringo duomenis, pagal teisės aktų reikalavimus atlikto ekogeologinio tyrimo rezultatus) 53

27 Planuojamos ūkinės veiklos žemės sklypo ar teritorijos išsidėstymas rekreacinių, kurortinių, gyvenamosios, visuomeninės paskirties, pramonės ir sandėliavimo, inžinerinės infrastruktūros teritorijų atžvilgiu, nurodomas atstumus nuo šių teritorijų ir (ar) esamų statinių iki planuojamos ūkinės veiklos vietos (objekto ar sklypo, kai toks suformuotas, ribos) 53

28 Informacija apie vietovėje esančias nekilnojamąsias kultūros vertybes, kurios registruotos Kultūros vertybių registre (http://kvr.kpd.lt/heritage), ir jų atstumą nuo planuojamos ūkinės veiklos vietos (objekto ar sklypo, kai toks suformuotas, ribos) 53

IV. GALIMO POVEIKIO APLINKAI RŪŠIS IR APIBŪDINIMAS 55

29 Apibūdinamas ir įvertinamas tikėtinas reikšmingas poveikis aplinkos elementams ir visuomenės sveikatai, atsižvelgiant į dydį ir erdvinį mastą (pvz., geografinę vietovę ir gyventojų, kuriems gali būti daromas poveikis, skaičių); pobūdį (pvz., teigiamas ar neigiamas, tiesioginis ar netiesioginis); poveikio intensyvumą ir sudėtingumą (pvz., poveikis intensyvės tik paukščių migracijos metu); poveikio tikimybę (pvz., tikėtinas tik avarijų metu); tikėtiną poveikio pradžią, trukmę, dažnumą ir grįžtamumą (pvz., poveikis bus tik statybos metu, lietaus vandens išleidimas gali padidinti upės vandens debitą, užlieti žuvų nerštavietes, sukelti eroziją, nuošliaužas); suminį poveikį su kita vykdoma ūkine veikla ir (arba) pagal teisės aktų reikalavimus patvirtinta ūkinės veiklos plėtra gretimose teritorijose (pvz., kelių veiklos rūšių vandens naudojimas iš vieno vandens šaltinio gali sumažinti vandens debitą, sutrikdyti vandens gyvūnijos mitybos grandinę ar visą ekologinę pusiausvyrą, sumažinti ištirpusio vFandenyje deguonies kiekį), ir galimybes išvengti reikšmingo neigiamo poveikio ar užkirsti jam kelią: 55

29.1 Gyventojams ir visuomenės sveikatai, įskaitant galimą poveikį gyvenamajai, rekreacinei, visuomeninei aplinkai dėl fizikinės, cheminės (atsižvelgiant į foninį užterštumą), biologinės taršos, kvapų (pvz., vykdant veiklą, susidarys didelis oro teršalų kiekis dėl kuro naudojimo, padidėjusio transporto srauto, gamybos proceso ypatumų ir pan.); 55

29.2 biologinei įvairovei, įskaitant galimą poveikį natūralioms buveinėms dėl jų užstatymo arba kitokio pobūdžio sunaikinimo, pažeidimo ar suskaidymo, hidrologinio režimo pokyčio, miškų suskaidymo, želdinių sunaikinimo ir pan.; galimas natūralių buveinių tipų plotų sumažėjimas, saugomų rūšių, jų augaviečių ir radaviečių išnykimas ar pažeidimas, galimas reikšmingas poveikis gyvūnų maitinimuisi, migracijai, veisimuisi ar žiemojimui; 55

29.3 saugomoms teritorijoms ir Europos ekologinio tinklo „Natura 2000“ teritorijoms. Kai planuojamą ūkinę veiklą numatoma įgyvendinti Europos ekologinio tinklo „Natura 2000“ teritorijoje ar jos artimoje aplinkoje, planuojamos ūkinės veiklos organizatorius ar PAV dokumentų rengėjas, vadovaudamasis Planų ar programų ir planuojamos ūkinės veiklos įgyvendinimo poveikio įsteigtoms ar potencialioms „Natura 2000“ teritorijoms reikšmingumo nustatymo tvarkos aprašu, patvirtintu Lietuvos Respublikos aplinkos ministro 2006 m. gegužės 22 d. įsakymu Nr. D1-255 „Dėl Planų ar programų ir planuojamos ūkinės veiklos įgyvendinimo poveikio įsteigtoms ar potencialioms „Natura 2000“ teritorijoms reikšmingumo nustatymo tvarkos aprašo patvirtinimo“, turi pateikti Agentūrai Valstybinės saugomų teritorijų tarnybos prie Aplinkos ministerijos išvadą dėl planuojamos ūkinės veiklos įgyvendinimo poveikio įsteigtoms ar potencialioms Europos ekologinio tinklo „Natura 2000“ teritorijoms reikšmingumo; 56

29.4 žemei (jos paviršiui ir gelmėms) ir dirvožemiui, pavyzdžiui, dėl cheminės taršos; dėl numatomų didelės apimties žemės darbų (pvz., kalvų nukasimo, vandens telkinių gilinimo); gausaus gamtos išteklių naudojimo; pagrindinės žemės naudojimo paskirties pakeitimo; 57

29.5 vandeniui, paviršinių vandens telkinių apsaugos zonoms ir (ar) pakrantės apsaugos juostoms, jūros aplinkai (pvz., paviršinio ir požeminio vandens kokybei, hidrologiniam režimui, žvejybai, navigacijai, rekreacijai); 57

29.6 orui ir klimatui (pvz., aplinkos oro kokybei, mikroklimatui); 58

29.7 kraštovaizdžiui, pasižyminčiam estetinėmis, nekilnojamosiomis kultūros ar kitomis vertybėmis, rekreaciniais ištekliais, ypač vizualinį poveikį dėl reljefo formų keitimo (pvz., pažeminimo, paaukštinimo, lyginimo, naujų vizualinių dominančių atsiradimo kraštovaizdyje), poveikį gamtiniam karkasui; 58

29.8 materialinėms vertybėms (pvz., nekilnojamojo turto (žemės, statinių) paėmimas visuomenės poreikiams, poveikis statiniams dėl veiklos sukeliamo triukšmo, vibracijos, dėl numatomų nustatyti nekilnojamojo turto naudojimo apribojimų); 58

29.9 nekilnojamosioms kultūros vertybėms (kultūros paveldo objektams ir (ar) vietovėms) (pvz., dėl veiklos sukeliamo triukšmo, vibracijos, žemės naudojimo būdo ir reljefo pokyčių, užstatymo). 58

30 Galimas reikšmingas poveikis Tvarkos aprašo 29 punkte nurodytų veiksnių sąveikai. 58

31 Galimas reikšmingas poveikis Tvarkos aprašo 29 punkte nurodytiems veiksniams, kurį lemia planuojamos ūkinės veiklos pažeidžiamumo rizika dėl ekstremaliųjų įvykių (pvz., didelių pramoninių avarijų ir (arba) ekstremaliųjų situacijų). 59

32 Galmas reikšmingas tarpvalstybinis poveikis aplinkai (atstumas nuo planuojamos ūkinės veiklos vietos (objekto ar sklypo, kai toks suformuotas, ribos) iki poveikį galinčios patirti užsienio valstybės sienos, joje esančių gyvenamųjų vietovių ir saugomų teritorijų). 60

33 Numatomos priemonės galimam reikšmingam neigiamam poveikiui aplinkai išvengti, užkirsti jam kelią. Pateikiamas šių priemonių aprašymas ir įgyvendinimo grafikas, nurodant kokiame planuojamame ūkinės veiklos etape jos bus numatytos ir įgyvendintos (pvz., statybą leidžiančio dokumento, leidimo naudoti žemės gelmių išteklius arba ertmes, taršos integruotos prevencijos ir kontrolės leidimo, taršos leidimo ar kitų įstatymuose nurodytų leidimų išdavimo etape, veiklos vykdymo etape, veiklos nutraukimo etape). 60

34 Literatūros sąrašas (teisės aktai, duombazės) 63

35 Priedai 63

Priedo Nr.	**Priedo pavadinimas**
1.	Deklaracija apie kvalifikaciją, specialistų diplomai
2.	SRIS išrašas
3.	Kelio sklypų registro išrašai
4.	Natura 2000 reikšmingumo išvada
5.	Triukšmo modeliavimas
6.	Kertamų želdinių žiniaraštis
7.	Apželdinimo planas

ĮVADAS

Numatoma rekonstruoti ~1,104 km krašto kelio Nr. 141 Kaunas – Jurbarkas – Šilutė – Klaipėda ruožą nuo 126,273 iki 127,377 km, esantį Pagėgių savivaldybėje, Vilkyškių seniūnijoje, suformuotuose kitos paskirties kelio sklypuose (unikalūs Nr. 4400-1588-0300, 4400-1594-4197), žemės sklypų naudojimo būdas – susisiekimo ir inžinerinių tinklų koridorių teritorijos.

Darbai numatomi kelio juostos ribose.

Planuojamai veiklai yra gauta „Natura 2000“ reikšmingumo išvada 2024-12-11 Nr. V3-2750, kad poveikio aplinkai vertinimas neprivalomas. Žiūr. išvadą 4 priede.

Informacija atrankai parengta vadovaujantis:

- „Lietuvos Respublikos planuojamos ūkinės veiklos poveikio aplinkai vertinimo įstatymu“, 1996 m. rugpjūčio 15d. Nr.1-1495 ir vėlesniais pakeitimais (Suvestinė redakcija nuo 2023-06-23
- „Planuojamos ūkinės veiklos atrankos dėl poveikio aplinkai vertinimo tvarkos aprašu“, patvirtintu LR aplinkos ministro 2017 m. spalio 16 d. Nr. D1-845 (Suvestinė redakcija nuo 2023-10-07).

I. INFORMACIJA APIE PLANUOJAMOS ŪKINĖS VEIKLOS ORGANIZATORIŲ (UŽSAKOVĄ)

1 Planuojamos ūkinės veiklos organizatoriaus (užsakovo) kontaktiniai duomenys

AB „Via Lietuva“, Kauno g. 22-202, LT-03212 Vilnius, tel. (8 5) 232 9600, el. p. info@vialietuva.lt

Projektavimo darbus atlieka:

2 Planuojamos ūkinės veiklos atrankos dėl poveikio aplinkai vertinimo dokumentų rengėjas

Atsakingas kontaktinis asmuo:

.

II. PLANUOJAMOS ŪKINĖS VEIKLOS APRAŠYMAS

3 Planuojamos ūkinės veiklos pavadinimas, nurodant atrankos dėl PAV atlikimo teisinį pagrindą (Lietuvos Respublikos planuojamos ūkinės veiklos poveikio aplinkai vertinimo įstatymo 2 priedo punktą (-us))

Pavadinimas: Valstybinės reikšmės krašto kelio Nr. 141 Kaunas-Jurbarkas-Šilutė-Klaipėda ruožo nuo 126,273 iki 127,377 km rekonstravimas.

Atrankos dėl PAV atlikimo teisinis pagrindas. Atranka atliekama vadovaujantis žemiau išdėstytais punktais:

Krašto kelių rekonstravimas atitinka Lietuvos Respublikos Planuojamos ūkinės veiklos poveikio aplinkai vertinimo įstatymo 1996-08-15 Nr. I-1495 ir vėlesniais pakeitimais:

- **1 priedo punktą 8.3.** magistralinių ar krašto automobilių kelių tiesimas ir tokiai planuojamai ūkinei veiklai reikalinga atlikti poveikio aplinkai vertinimą;
- **2 priedo punktą 14.** Į Planuojamos ūkinės veiklos poveikio aplinkai vertinimo įstatymo 1 priede pateiktą rūšių sąrašą įrašytos planuojamos ūkinės veiklos keitimas ar išplėtimas, nenurodytas Planuojamos ūkinės veiklos poveikio aplinkai vertinimo įstatymo 1 priedo 11 punkte, kai planuojamos ūkinės veiklos keitimas ar išplėtimas gali daryti reikšmingą neigiamą poveikį aplinkai arba jei toks pakeitimas ar išplėtimas lygus šiame priede nustatytiems žemutiniams ribiniams dydžiams arba didesnis už juos, jeigu jie nustatyti, įskaitant esamų statinių rekonstravimą, gamybos proceso ir technologinės įrangos modernizavimą ar keitimą, gamybos būdo, produkcijos kiekio (masto) ar rūšies pakeitimą, naujų technologijų įdiegimą.

4 Planuojamos ūkinės veiklos fizinės charakteristikos: žemės sklypo plotas ir planuojama jo naudojimo paskirtis ir būdas (būdai), funkcinės zonos, planuojamas užstatymo plotas, numatomi statiniai, įrenginiai ir jų paskirtys, planuojama įrengti inžinerinė infrastruktūra (pvz., inžineriniai tinklai: vandentiekio, nuotekų šalinimo, šilumos, energijos), susisiekimo komunikacijos, kai taikoma, griovimo darbų aprašymas, informacija apie planuojamus teritorijos rekultivacijos sprendinius

Žemės sklypas.

Suformuoti kelio sklypai (unikalūs Nr. 4400-1588-0300, 4400-1594-4197), kurių paskirtis kita, naudojimo būdas susisiekimo ir inžinerinių tinklų koridorių teritorijos.

Sklypai valstybinės žemės patikėjimo teise valdomi AB „Via Lietuva“.

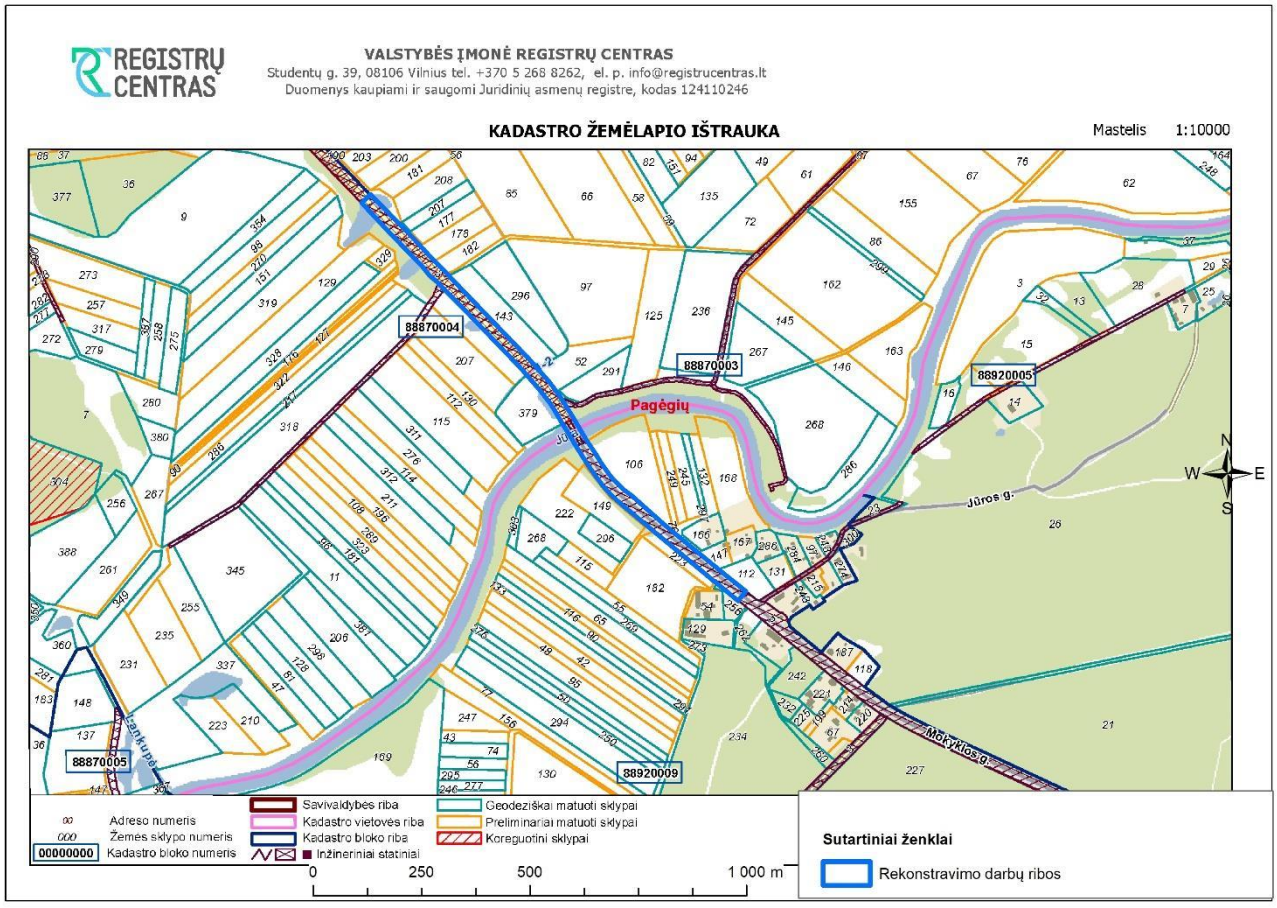

1 pav. *PŪV vieta ant VĮ Registrų centras išrašo, 2024 m.*

Kelio sklypai yra dideli, o rekonstruojamas ruožas patenka tik į šių sklypų dalis. Sklypams (detaliai kuri sąlyga taikoma kuriam sklypui žiūr. 3 priede) **taikomos specialiosios žemės ir miško sąlygos**:

- kelių apsaugos zonos (III skyrius, antrasis skirsnis);
- elektros tinklų apsaugos zonos (III skyrius, ketvirtasis skirsnis);
- požeminio vandens vandenviečių apsaugos zonos (VI skyrius, vienuoliktasis skirsnis);
- ichtiologiniai draustiniai (V skyrius, penkioliktasis skirsnis);
- gamtiniai ir kompleksiniai draustiniai (V skyrius, aštuntasis skirsnis);

- valstybiniai parkai (V skyrius, dvidešimt trečiasis skirsnis);
- Valstybinių parkų ar valstybinių draustinių buferinės apsaugos zonos (V skyrius, dvidešimt ketvirtasis skirsnis);
- zoologiniai draustiniai (V skyrius, keturioliktasis skirsnis);
- elektroninių ryšių tinklų elektroninių ryšių infrastruktūros apsaugos zonos (III skyrius, vienuoliktasis skirsnis);
- vandens tiekimo ir nuotekų, paviršinių nuotekų tvarkymo infrastruktūros apsaugos zonos (III skyrius, dešimtasis skirsnis.

Griovimas. Rekonstrukcijos metu bus išardomi kelio, tiltų elementai, konstrukcijos ir įrengiami nauji.

Rekultivacija. Po darbų teritorija bus sutvarkyta, panaudojant prieš darbus nuimtą paviršinį dirvožemio sluoksnį. Dirvožemis bei velėna bus pašalinti nuo statybinių medžiagų sandėliavimo vietų, laikinų privažiavimo vietų. Dirvožemis bus sandėliuojamas atskirai nuo kitų medžiagų.

5 Planuojamos ūkinės veiklos pobūdis: produkcija (įskaitant produktus, kurie gali būti pavojingosios medžiagos ar mišiniai), technologijos ir pajėgumai (planuojant esamos veiklos plėtrą, nurodyti ir vykdomos veiklos technologijas ir pajėgumus)

Numatoma rekonstruoti ~1,104 km krašto kelio Nr. 141 Kaunas – Jurbarkas – Šilutė – Klaipėda ruožą nuo 126,273 iki 127,377 km, esantį Pagėgių savivaldybėje, Vilkyškių seniūnijoje, suformuotuose kitos paskirties kelio sklypuose (unikalūs Nr. 4400-1588-0300, 4400-1594-4197), žemės sklypų naudojimo būdas – susisiekimo ir inžinerinių tinklų koridorių teritorijos.

Darbai numatomi kelio juostos ribose.

Kelio atkarpa tvarkoma pagal III kelio kategorijai keliamus reikalavimus, eismo juostų skaičius – 2, eismo juostos plotis – 3,5 m, važiuojamosios dalies plotis – 8,0 m, kelkraščio plotis 1,5 m. Transporto eismo intensyvumas pagal 2022 m. duomenis 1013 aut/parą, iš jų 152 vnt. sunkiojo transporto. Rekonstruojant kelio dangą numatoma: keisti visą dangos konstrukciją įrengiant stabilizuotą kelio sankasą ir ant jos supilti šalčiui atsparų sluoksnį, skaldos pagrindo sluoksnį bei tris asfalto sluoksnius; rekonstruoti tris esamus tiltus (vienas per Jūros upę); atlikti vieno tilto paprastąjį remontą; sutvarkyti esamas sankryžas įrengiant eismo saugumo priemones bei papildomas eismo juostas reikalingose vietose; sutvarkyti nuovažas; pakeisti esamas pralaidas naujomis; įrengti naujus eismo saugumo elementus (kelio ženklus, signalinius stulpelius, atitvarus, tvoreles); sutvarkyti autobusų stoteles ir pėsčiųjų infrastruktūrą pritaikyti žmonių su negalia poreikiams.

Kelyje planuojamas ir keturių tiltų tvarkymas (tilto per Jūros upę 126,653 km ir likę trys per pratakas: tilto per Jūros prataką 126,842 km, tilto per Jūros prataką 127,207 km, tilta per Jūros prataką 127,350 km.). Sausuoju metu su Jūros upe jungiasi viena iš pratakų, o per potvynius susijungia visi vandens telkiniai kadangi visas kelio ruožas patenka į užliejamas teritorijos (10 proc. potvynių teritorijas), todėl šios vietos turi gamtinius ryšius su BAST Jūros upė žemiau Tauragės (LTSIU0010). Tiltų rekonstravimo metu, kad nukreipti eismą, numatoma įrengti tris laikinus tiltus, kurie stovės apie metus laiko ir po to bus demontuojami (laikiniems tiltams prieigos bus įrengiamos iš supilamo

iškastinio grunto kuris sutvirtinimas plieniniais įlaidais (spraustasienėmis), po statybos darbų plieniniai įlaidai bus demontuojami ir gali būti panaudoti pakartotiniai, iškeliama tilto konstrukcija, prieigos atstatomos, gruntas planiruojamas į pirminę padėtį), teritorija sutvarkoma, rekultivuojama, o eismas paleidžiamas sutvarkytais tiltais. Laikini tiltai bus įrengiami ant laikinos sankasos krantuose su spraustasienėmis, laikiniems tiltams į vagos vidurį atramų nereikės montuoti.

Vandens nuvedimas, apsivalymas. Paviršinis vanduo kaip ir šiuo metu, taip ir po rekonstravimo bus nuvedamas esamu nuolydžiu į esamus pakelės griovius, kad tekėdamas žoline danga natūraliai apsivalytų. Tiltų ilgiai: tilto per Jūrą 126,653 km - 62 m, tilto per Jūros prataką 126,842 km - 24 m, tilto per Jūros prataką 127,207 km - 24 m, 127,350 km – 39 m.

Rekonstravimo metu Jūros upės vagoje esančios dvi tarpinės atramos (tiltas per Jūrą 126,653 km) bus demontuojamos) ir įrengiamos naujos atramos.

Nuo tiltų perdangų, paviršinis vanduo surenkamas vandens surinkimo šulinėliais. Iš šulinėlių, lietvamzdžiais, vanduo surenkamas į prietilčiuose įrengtus šulinius – surinktuvus. Iš šulinių surinktuvų, vanduo nukreipiamas į kritimo šulinį su kietųjų dalelių sėsdintuvu, iš kurio vanduo išleidžiamas pylimo apačioje per srauto slopintuvą, atitinkamai į Jūros upę arba Jūros upės prataką.

Po darbų teritorija bus sutvarkyta, panaudojant prieš darbus nuimtą paviršinį dirvožemio sluoksnį. Dirvožemis bei velėna bus pašalinti nuo statybinių medžiagų sandėliavimo vietų, laikinų privažiavimo vietų. Dirvožemis bus sandėliuojamas atskirai nuo kitų medžiagų. Laikinos statybinės aikštelės vieta dar neparinkta, tačiau tai bus daroma prisilaikant visų atsargumo priemonių, kad nebūtų teršiama aplinka. Aikštelė nebus įrengiama saugomose teritorijose ir Europos ekologinio tinklo „Natura 2000“ teritorijose (išskyrus kelio sklypų ribas, esant būtinumui), pakrantės apsaugos juostose ir už juostų ribų, arčiau kaip 25 m nuo vandens telkinio kranto. Statybinė aikštelė bus numatoma laisvoje valstybinėje žemėje.

Darbų metų numatomas želdinių šalinimas, jei bus neišvengiama. Kelio juostos ribose esantys medžiai bei krūmai, patenkantys į kelio griovių ribas ir keliantys pavojų statinio konstrukcijai bei eismo saugai gali būti šalinami vadovaujantis Lietuvos Respublikos susisiekimo ministro 2008 m. gruodžio 23 d. įsakymu Nr. 3-507 „Dėl Geležinkelio kelių ir jų įrenginių apsaugos zonoje, už jos ribų ir valstybinės reikšmės automobilių kelių juostoje augančių medžių ir krūmų pripažinimo keliančiais pavojų eismo saugai sąlygų ir tvarkos ir saugiam eismui pavojų keliančių geležinkelio kelių ir jų įrenginių apsaugos zonoje, už jos ribų ir valstybinės reikšmės automobilių kelių juostoje augančių medžių ir krūmų genėjimo ir kirtimo tvarkos aprašo patvirtinimo“ (Suvestinė redakcija nuo 2021-11-01). Saugotinų želdinių šalinimas bus vykdomas su leidimu.

Įgyvendinant projektinius sprendinius numatoma pašalinti trukdančius krūmus ir medžius. Kiti esami medžiai ir krūmai išsaugomi. Planuojama iškirsti 76 vnt. medžių (klevai ir liepos), kurie yra per arti važiuojamosios dalies (arba joje), kelia pavojų eismo saugai, trukdo įgyvendinti projektą. Išsamus kertamų želdinių žiniaraštis pateikiamas 6 priede. Palei kelią planuojama pasodinti 63 vnt. medžių (43 klevus, 20 ąžuolų), želdinių kiekis bus tikslinamas techniniame projekte pagal įgyvendinimo galimybes.

Projekto topografinė nuotrauka ir brėžiniai gali turėti paklaidą, todėl statybos metu paaiškėjus, kad esamas medis yra pakankamai nutolęs nuo važiuojamosios dalies ar kelkraščių bei netrukdo

įgyvendinti sprendinius, o vykdant statybos darbus jo šaknys gali būti nepažeistos: tokį medį/medžius išsaugoti.

2 pav. *Kelyje planuojamas ir keturių tiltų tvarkymas (trijų rekonstravimas ir vieno remontas)*

Kelyje planuojamų keturių tiltų tvarkymo detalizavimas (esamų rekonstravimo ir laikinų įrengimo):

1. Tiltas per Jūrą 126,653 km. Rekonstravimo metu Jūros upės vagoje esančios dvi tarpinės atramos (tiltas per Jūrą 126,653 km) bus demontuojamos) ir įrengiamos naujos atramos (žiūr. 4 pav., 5 pav.) Tilto per Jūrą 126,653 km kairėje pusėje numatomas laikinas metalinis tiltas, su viena ~3,5 m pločio eismo juosta. Laikino tilto preliminarus perdangos ilgis ~55 m, bendras konstrukcijų plotis ~6,55 m. Laikinam plieniniam tiltui įrengiama laikina sankasa ir plieninės spraustasienės užtikrinant sklandų eismo ir naujo tilto statybos darbų organizavimą. Atlikus statybos darbus ir paleidus eismą naujuoju statiniu, laikinas tiltas demontuojamas, prieigos atstatomos, gruntas planiruojamas į pirminę padėtį. Laikinas tiltas stovės visu statybos darbų metu (apie 1 metus laiko). Žiūr. 3 pav.

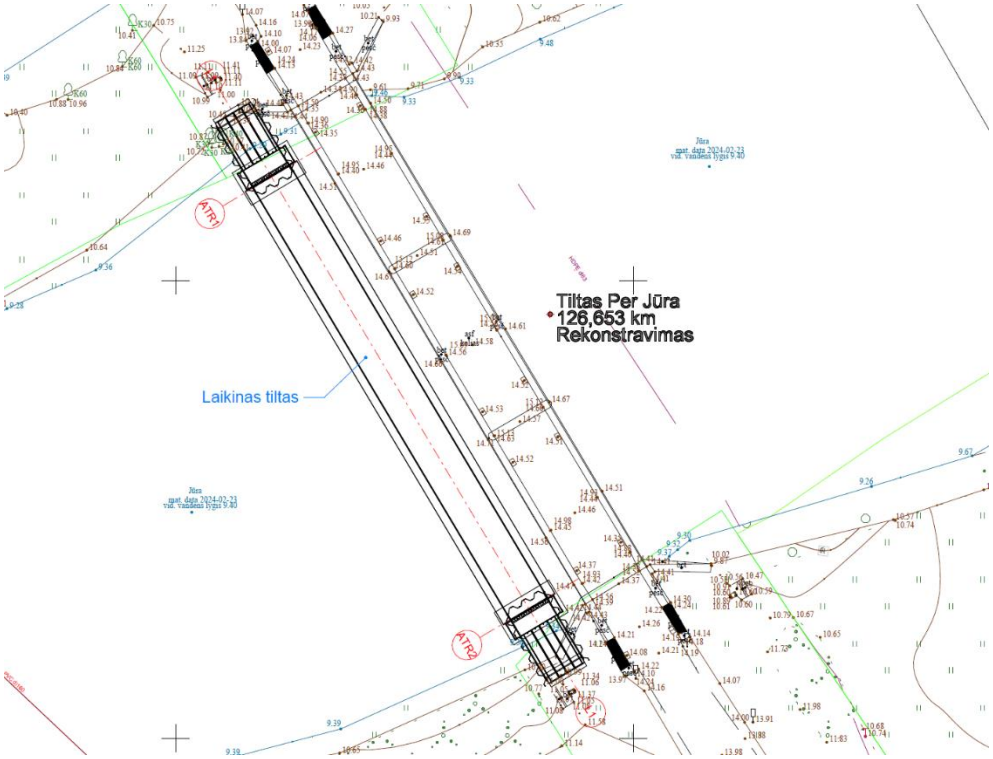

3 pav. *Esamo tilto per Jūrą 126,653 km ir preliminari laikino tilto vieta*

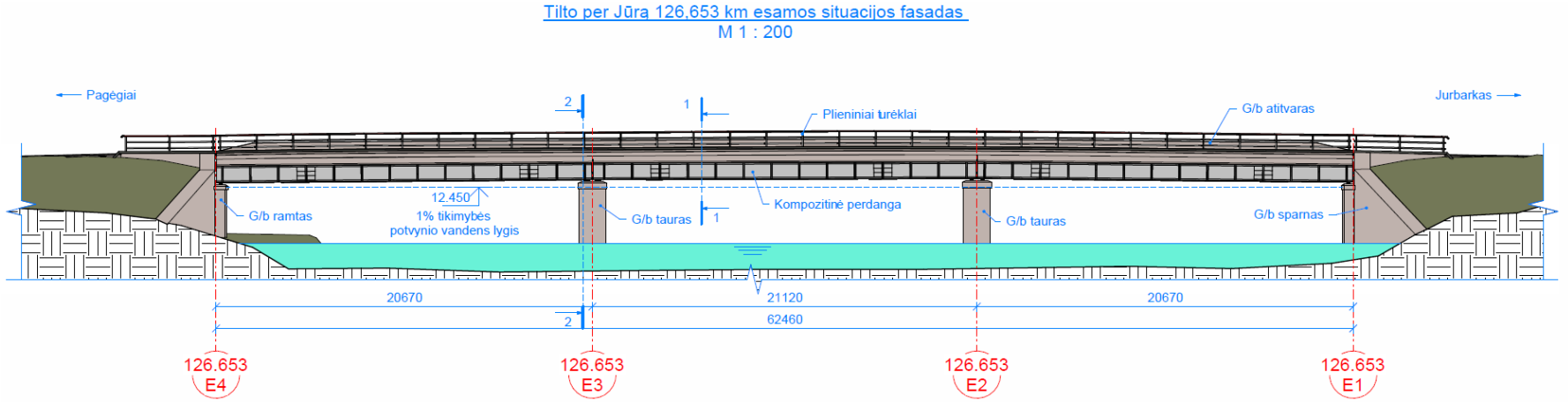

4 pav. *Esamo tilto per Jūrą 126,653 km situacijos fasadas*

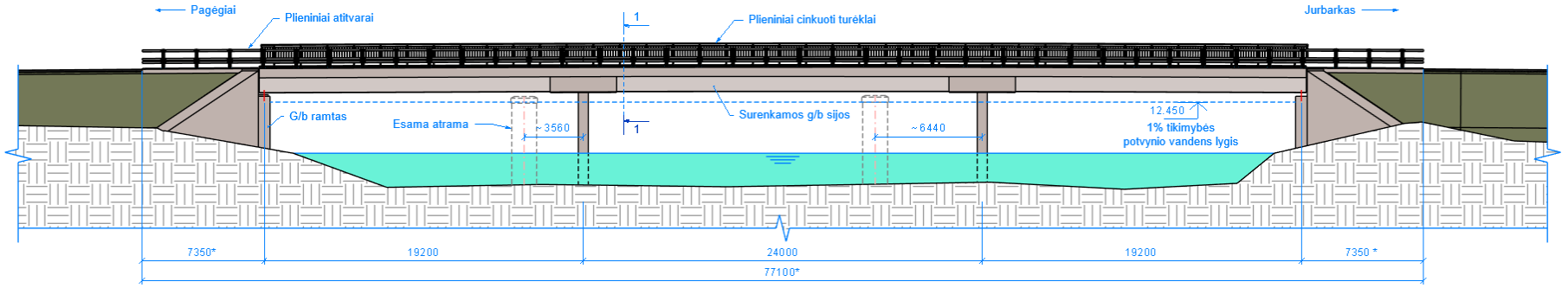

5 pav. *Planuojami tilto per Jūrą 126,653 km situacijos fasadas*

2. Tiltas per Jūros prataką 126,842 km. Tilto per Jūros prataką 126,842 km rekonstravimo metu, kairėje pusėje numatomas laikinas metalinis tiltas, su viena ~3,5 m pločio eismo juosta. Laikino tilto preliminarus perdangos ilgis ~24 m, bendras konstrukcijų plotis ~6,55 m. Laikinam plieniniam tiltui įrengiama laikina sankasa ir plieninės spraustasienės užtikrinant sklandų eismo ir naujo tilto statybos darbų organizavimą. Atlikus statybos darbus ir paleidus eismą naujuoju statiniu, laikinas tiltas demontuojamas, prieigos atstatomos, gruntas planiruojamas į pirminę padėtį. Laikinas tiltas stovės visu statybos darbų metu (apie 1 metus laiko).

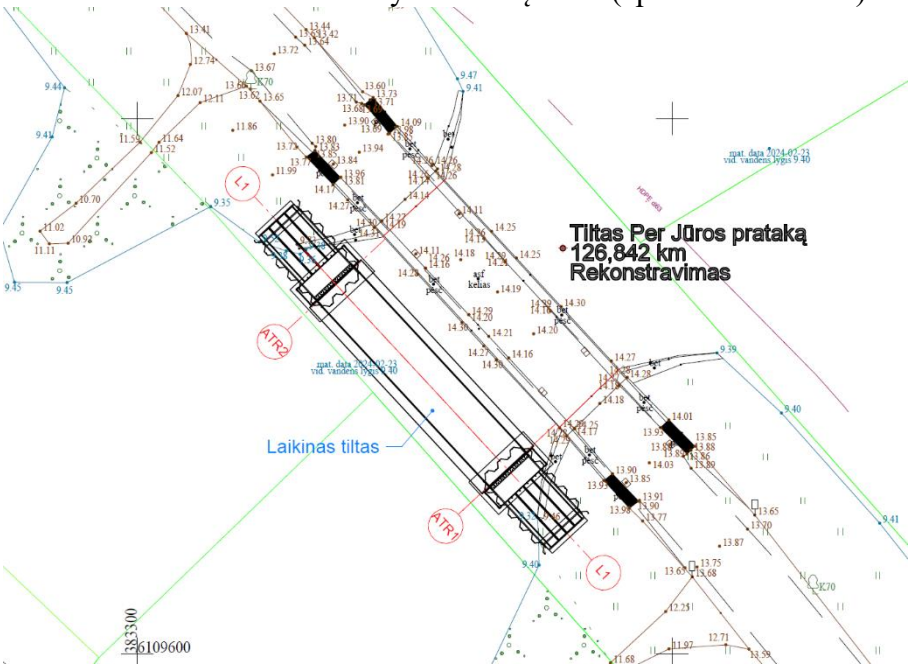

6 pav. *Esamo tilto per Jūros prataką 126,842 km ir preliminari laikino tilto vieta*

3. Tiltas per Jūros prataką 127,207 km. Tilto per Jūros prataką 127,207 km rekonstravimo metu, kairėje pusėje numatomas laikinas metalinis tiltas, su viena ~3,5 m pločio eismo juosta. Laikino tilto preliminarus perdangos ilgis ~20 m, bendras konstrukcijų plotis ~6,55 m. Laikinam plieniniam tiltui įrengiama laikina sankasa ir plieninės spraustasienės užtikrinant sklandų eismo ir naujo tilto statybos darbų organizavimą. Atlikus statybos darbus ir paleidus eismą naujuoju statiniu, laikinas tiltas demontuojamas, prieigos atstatomos, gruntas planiruojamas į pirminę padėtį. Laikinas tiltas stovės visų statybos darbų metu (apie 1 metus laiko).

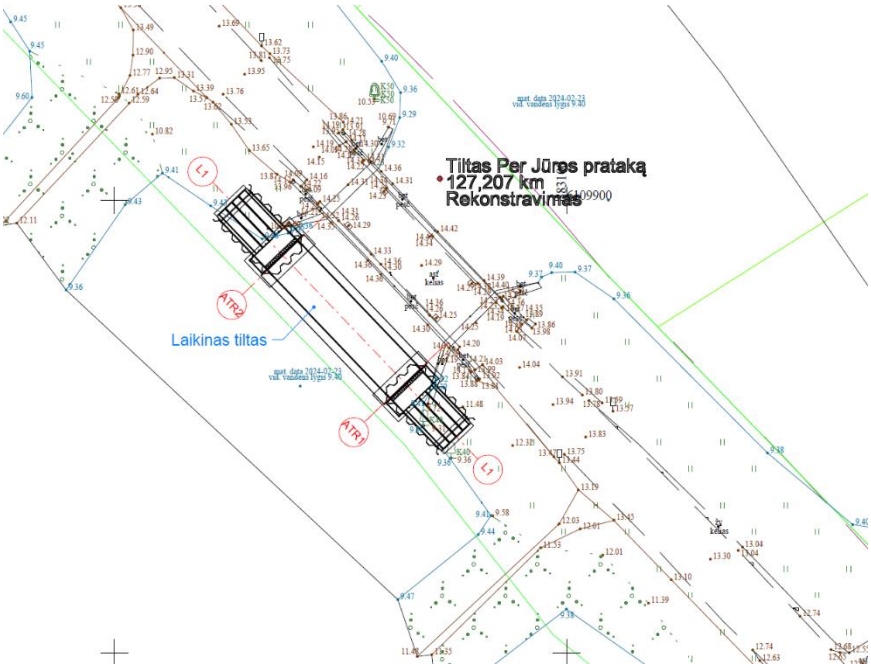

7 pav. *Esamo tilto per Jūros prataką 127,207 km ir preliminari laikino tilto vieta*

4. Tiltas per Jūros prataką 127,350 km (paprastasis remontas). Šio tilto sutvarkymui laikino tilto nereikės, eismas bus organizuojamas esamu tiltu.

6 Žaliavų, produktų (įskaitant šalutinius ir tarpinius produktus), cheminių medžiagų ir mišinių naudojimas ir susidarymas, nurodant jų kiekius, o naudojant ar susidarant pavojingosioms medžiagoms ar mišiniams, taip pat nurodant jų pavojingumo klasę ir kategoriją; radioaktyviųjų medžiagų naudojimas; pavojingųjų (nurodant pavojingųjų atliekų technologinius srautus) ir nepavojingųjų atliekų (nurodant atliekų susidarymo šaltinį arba atliekų tipą) naudojimas; planuojamos ūkinės veiklos metu numatomas naudoti ir laikyti tokių žaliavų, produktų, medžiagų, mišinių ir atliekų kiekis

Planuojama veikla nesusijusi su cheminėmis, radioaktyviomis ar kitomis pavojingomis medžiagomis.

Numatomas statybinių medžiagų transportavimas darbų metu: grunto, kelio dangos konstrukcijos birių medžiagų (smėlis, skalda); betono medžiagų ir betono gaminių transportavimas.

Susidarančios medžiagos, kurios nenaudojamos projekte ir kurios gali būti panaudotos pakartotinai, būtų transportuojamos į **AB „Via Lietuva“**nurodytas sandėliavimo vietą (-as). Bus siekiama, kad kuo daugiau medžiagų būtų išardytos tvarkingai ir pristatytos mechaniškai nepažeistos bei neužterštos.

Darbų metu susidarys statybinės atliekos, kurios bus tvarkomos taip kaip reikalaujama teisės aktuose. Plačiau atliekos, kodai ir tvarkymas yra aprašytos 9 skyriuje.

Kelio naudojimo metu pakelėse atsiradusios buitinės atliekos, bus surenkamos kelią prižiūrinčios įmonės.

7 Gamtos išteklių (gyvosios ir negyvosios gamtos elementų) – vandens, žemės (jos paviršiaus ir gelmių), dirvožemio, biologinės įvairovės naudojimo mastas ir regeneracijos galimybės.

PŪV nesusijusi su veikla, reikalaujančia gamtos išteklių naudojimo (tokių kaip kasyba, vandens telkinių, miškų eksploatavimas ar kita).

8 Duomenys apie energijos, kuro ir degalų naudojimą (planuojamas sunaudoti kiekis per metus).

Statybų metu dirbantys mechanizmai naudos kurą, bet tai bus trumpalaikė veikla ir tikslus galimas sunaudoti kiekis nėra žinomas.

9 Pavojingųjų, nepavojingųjų ir radioaktyviųjų atliekų susidarymas, nurodant atliekų susidarymo vietą, kokios atliekos susidaro (atliekų susidarymo šaltinis arba atliekų tipas), planuojamas jų kiekis, jų tvarkymas.

Atliekos veiklos vykdymo metu. Eksploatacijos metu susidarys tik buitinės atliekos, kurios bus surenkamos valstybinės reikšmės kelius prižiūrinčios akcinė bendrovės „Kelių priežiūra“ darbuotojų.

Statybų metu susidarysiančios atliekos. Vykdant statybos darbus atliekų apskaita bus vykdoma ir atliekos bus tvarkomos pagal Atliekų tvarkymo taisykles, patvirtintas Lietuvos Respublikos aplinkos ministro 1999 m. liepos 14 d. įsakymu Nr. 217 (Suvestinė redakcija nuo 2023-07-25) ir Statybinių atliekų tvarkymo taisykles, patvirtintas 2006 m. gruodžio 29 d. LR Aplinkos ministro įsakymu Nr. D1-637 (Suvestinė redakcija nuo 2018-07-01), todėl neigiamas poveikis nenumatomas.

Vykdant techniniame projekte numatytus darbus atliekos, turės būti sutvarkomos taip, kad nekenktų aplinkai, turės būti išvežamos perdirbti arba sandėliuojamos tam skirtose vietose.

Demontuojamos tiltų konstrukcijos, kiti gelžbetoniai elementai iš kurių susidarys ~ 1120 t (17 01 01/17 04 05).

Visa kita nėra atliekos, nes jos nebus tvarkomos pagal Atliekų tvarkymo taisykles, patvirtintas Lietuvos Respublikos aplinkos ministro 1999 m. liepos 14 d. įsakymu Nr. 217 (Su naujausiais pakeitimais) ir Statybinių atliekų tvarkymo taisykles, patvirtintas 2006 m. gruodžio 29 d. LR Aplinkos ministro įsakymu Nr. D1-637 (Su naujausiais pakeitimais).

Atliekos bus priduodamos atliekų tvarkytojams, o pakartotinai galimos naudoti konstrukcijos, medžiagos (kelio atitvarai, tiltų turėklai, kelio ženklai, nufrezuota asfalto danga ir pan.) bus naudojamos kituose kelių, tiltų projektuose.

Įrenginėjant laikinus apvažiavimus statybos darbų metu, tam jog nenutraukti transporto priemonių eismo per upes numatoma panaudoti laikinus tiltus, o jo prieigos įrengiamos iš supilamo iškastinio grunto kuris sutvirtinimas plieniniais įlaidais. Plieniniai įlaidai po statybos darbų demontuojami ir gali būti panaudoti pakartotiniai.

Rangovas turės pasirašyti sutartis su atliekų vežėjais bei tvarkytojais, o atliekos atiduoti registruotoms atliekas tvarkančių įmonių registre ir užsiimančioms atliekų tvarkymo veikla įmonėms. Statybinių atliekų krovimas į mašinas turi būti organizuojamas taip, kad statybos aikštelė ir gretima

teritorija būtų apsaugota nuo dulkių ir triukšmo, o išgabenant atliekas negali būti teršiama aplinka, atliekos turi būti vežamos dengtais sunkvežimiais, konteineriais ar kitu uždaru būdu.

Rangovas turės užtikrinti, kad statybvietė būtų įrengta taip, kad būtų galima tinkamai šalinti atliekas. Jos turi būti šalinamos taip, kad nedarytų žalingo poveikio statybvietės darbuotojų sveikatai.

Rekonstravimo metu išrauti kelmai ir medžių šakos turės būti susmulkintos.

Statybvietėje turės būti pildomas pirminės atliekų apskaitos žurnalas, vedama susidariusių ir perduotų tvarkyti statybinių atliekų apskaita, nurodomas jų kiekis, teikiamos atliekų apskaitos ataskaitos „Atliekų tvarkymo taisyklėse“ ir „Atliekų susidarymo ir tvarkymo apskaitos ir ataskaitų taisyklėse“ nustatyta tvarka. Pripažįstant statinį tinkamu naudoti, statinių pripažinimo tinkamais naudoti komisijai turi būti pateikti dokumentai, įrodantys, kad statybinės atliekos buvo perduotos atliekų tvarkytojui arba pateikta statytojo pažyma apie neapdorotų statybinių atliekų sunaudojimą. Visos atliekos yra perduodamos pagal sutartį atliekas tvarkančiai ir transportuojančiai įmonei, kuri yra registruota atliekas tvarkančių įmonių registre. Po numatytų darbų statybinės atliekos išvežamos ir statybvietė sutvarkoma.

10 Nuotekų susidarymas, preliminarus jų kiekis ir užterštumas, jų tvarkymas.

Paviršinis vanduo nuvedamas esamu nuolydžiu į esamus pakelės griovius, kad tekėdamas žoline danga natūraliai apsivalytų.

Nuo tiltų perdangų, paviršinis vanduo surenkamas vandens surinkimo šulinėliais. Iš šulinėlių, lietvamzdžiais, vanduo surenkamas į prietilčiuose įrengtus šulinius – surinktuvus. Iš šulinių surinktuvų, vanduo nukreipiamas į kritimo šulinį su kietųjų dalelių sėsdintuvu, iš kurio vanduo išleidžiamas pylimo apačioje per srauto slopintuvą, atitinkamai į Jūros upę arba Jūros upės prataką.Sprendiniai numatomi pagal Lietuvos Respublikos aplinkos ministro ir Lietuvos Respublikos susisiekimo ministro įsakymu patvirtintame kelių techniniame reglamente KTR 1.01:2008 „Automobilių keliai“ taikomis reikalavimus.

Plotai, nuo kurių susidaro paviršinės nuotekos:

- Nuo kelio, plotas ~9100 m^2;
- Nuo tiltų 1387,5 m^2, (Tiltas per Jūros upę 126,653 km - 577,8 m2, Tiltas per Jūros prataką 126,842 km - 405,5 m2, Tiltas per Jūros prataką 127,350 km - 404,2 m2).

Tai nėra galima tarši teritorija, todėl numatomas nuotekų tvarkymas atitiks Lietuvos Respublikos aplinkos ministro įsakymą „Dėl paviršinių nuotekų tvarkymo reglamento patvirtinimo“ 2007 m. balandžio 2 d. Nr. D1-193 su naujausiais pakeitimais.

11 Cheminės taršos susidarymas (oro, dirvožemio, vandens teršalų, nuosėdų susidarymas, preliminarus jų kiekis ir teršalų skaičiavimai, atitiktis teisės aktais nustatytiems leistiniems taršos ribiniams dydžiams) ir jos prevencija. Duomenys apie numatomą taršą į aplinkos orą iš stacionarių taršos šaltinių ir apie taršos šaltiniuose numatomas išmesti šiltnamio efektą sukeliančias dujas (toliau – ŠESD) pateikiami 1 ir 2 lentelėse. Teršalų kodai ir pavadinimai rašomi vadovaujantis Teršalų išmetimo į aplinkos orą apskaitos ir ataskaitų teikimo tvarkos aprašu, patvirtintu Lietuvos Respublikos aplinkos ministro 1999 m. gruodžio 20 d. įsakymu Nr.

408 „Dėl Teršalų išmetimo į aplinkos orą apskaitos ir ataskaitų teikimo tvarkos aprašo patvirtinimo“.

Oro tarša

Atliekant rekonstrukcijos darbus galimas laikinas oro taršos padidėjimas dulkėmis ir cheminėmis medžiagomis nuo statybų technikos ir mechanizmų. Asfaltavimo metu, garuojant nesustingusiam bitumui, galima cheminė tarša lakiaisiais organiniais junginiais (CnHm), formaldehidu (H2CO) bei nedideliais kiekiais fenolio (C6H5OH). Ši tarša ar jos padidėjimas bus laikinas ir, lyginant su ta oro tarša, kuri numatoma gatvių eksploatacijos metu, labai neženklus.

Kelio eksploatavimo metu išsiskirs teršalai tik iš autotransporto, kitų oro taršos šaltinių planuojama ūkinė veikla nesąlygos. Pagrindiniai su autotransportu siejami ir žmonių sveikatai turintys poveikį teršalai yra: anglies monoksidas CO, lakūs organiniai junginiai LOJ (tame tarpe benzenas C6H6), azoto oksidai NOx, kietos dalelės KD10, KD2,5.

Eismo intensyvumas 2045 m. prognozuojama, kad gali siekti iki 1067 aut./parą. Eismo intensyvumas yra per menkas, kad darytų reikšmingą įtaką oro kokybei bei žmonių sveikatai. Palyginimui valstybinės reikšmės magistralinio kelio A5 Kaunas-Marijampolė-Suvalkai ruože nuo 56,83 iki 85,00 km. 2055 metais eismo intensyvumas sieks nuo 14,5 tūkst. iki 40 tūkst., o remiantis „Valstybinės reikšmės magistralinio kelio A5 Kaunas-Marijampolė-Suvalkai ruožo nuo 56,83 iki 85,00 km (56,83-72,50 km ruožas; 72,50-79,00 km ruožas; 79,00-85,00 km ruožas) rekonstravimas“ poveikio aplinkai vertinimo ataskaita 2021 m., patvirtinta Aplinkos apsaugos agentūros Sprendimu 2021-11-23 Nr. (30.2)-A4E-13478), viršijimai nėra prognozuojami.

Atsižvelgiant į tai, paskaičiuotas metinis išmetamas teršalų kiekis ir apskaičiuota didžiausia galima teršalų koncentracija 10 m atstumu nuo kelio ašinės linijos (tokiu atstumu nutolęs artimiausias gyvenamosios paskirties žemės sklypas).

Emisijų skaičiavimas

Vertinant oro taršą, metinės teršalų emisijos ir teršalų koncentracijos skaičiavimams taikytas DMRB modelis skirtas įvertinti oro kokybę nuo transporto. Modelis suteikia galimybę apskaičiuoti regioninę ir vietinę taršą (Jungtinės Karalystės Tiltų ir kelių projektavimo vadovas. GD 01/08. 11 Tomas. Atrankos metodas (Design Manual for Roads and Bridges, DMRB,: Volume 11, Screening Method). Modelį parengė TRL (Transporto kelių laboratorija) 2002 metais. Modeliavimui naudota 2007 m. versija.

Regioninei ir vietinei taršai įvertinti reikalinga sekanti informacija:

- Eismo intensyvumas
  - VMPEI siekia 1067 aut./parą., sunkiojo transporto dalis sraute 159 aut.
- Koncentracijos skaičiavimo vieta.
  - Koncentracija skaičiuojama ~10 m atstumu nuo kelio ašinės linijos.
- Foninė koncentracija.
  - Šiuo atveju naudotos santykinai švarių Lietuvos kaimiškųjų vietovių aplinkos oro teršalų vidutinių metinių koncentracijų vertės Klaipėdos regiono teritorijoje.

1. ***Lentelė. Informacija apie foninę koncentracija (duomenų šaltinis:gamta.lt) ug/m3***

Regionas	**KD_{10}**	**$KD_{2,5}$**	**NO_2**	**CO**
Klaipėdos	8,3	4,2	6,4	172

Teršalų ribinės vertės aplinkos ore

Poveikio aplinkos orui vertinimui taikomas šiuo metu galiojantis Aplinkos ministro ir sveikatos ministro 2007 06 11 įsakymas Nr.D1-329/V-469 „Dėl teršalų, kurių kiekis aplinkos ore ribojamas pagal Europos Sąjungos kriterijus, sąrašo ir ribinių aplinkos oro užterštumo verčių patvirtinimo“ bei „Aplinkos užterštumo normos“, patvirtintos 2001 12 11 LR Respublikos aplinkos ministro ir sveikatos apsaugos ministro įsakymu Nr.591/640.

2. ***Lentelė. Aplinkos oro teršalų ribinės vertės***

Teršalo pavadinimas	Ribinės vertės pagal AM ministro įsakymą Nr.591/640 (2001m. gruodžio 11d.)	
	Periodas	Ribinė vertė
Anglies monoksidas	8 valandų	10mg/m^3
Azoto oksidai	1valandos	200ug/m^3
	Kalendorinių metų	40ug/m^3
Kietos dalelės KD10	24 valandų	50 ug/m^3
	Kalendorinių metų	40 ug/m^3
Kietos dalelės KD2,5	Kalendorinių metų	20 ug/m^3

Teršalų koncentracijų rezultatai

Išmetami metiniai teršalų kiekiai ir didžiausios koncentracijos kelio gretimybėje pateiktos žemiau esančiose lentelėse.

Prognozuojama, kad 2045 m. į aplinkos orą visame kelio ruože bus išmetama 1,05 t/metus teršalų[1].

3. ***Lentelė. Išmetami metiniai teršalų kiekiai, t/metus visame analizuojamame kelio ruože***

KD10	LOJ	NOx	CO
0,005	0,048	0,243	0,277

Skaičiavimais nustatyta, kad viršijimai nėra prognozuojami.

4. ***Lentelė. Prognozuojama teršalų koncentracija gretimybėje***

Eil. Nr.	Teršalo pavadinimas	Ribinė vertė	Maks. pažeminė koncentracija ~10 m atstumu nuo kelio ašinės linijos	
			Absoliutiniais vienetais	RV
Be fono				
1.	CO	10 mg/m^3	0,0035	<0,01

[1] Analizuojami tik pagrindiniai teršalai.

Eil. Nr.	Teršalo pavadinimas	Ribinė vertė	Maks. pažeminė koncentracija ~10 m atstumu nuo kelio ašinės linijos	
			Absoliutiniais vienetais	RV
Be fono				
2.	NO_2	40ug/m^3	0,636	0,02
3.	Kietos dalelės KD10	40 ug/m^3	0,090	<0,01
4.	Kietos dalelės KD2,5	20 ug/m^3	0,045	<0,01
Su fonu				
5.	CO	10 mg/m^3	0,175	0,02
6.	NO_2	40ug/m^3	7,036	0,18
7.	Kietos dalelės KD10	40 ug/m^3	8,39	0,21
8.	Kietos dalelės KD2,5	20 ug/m^3	4,245	0,21

Nustatyta, kad teritorijoje teršalų koncentracija neviršija nustatytų ribinių verčių remiantis Aplinkos ministro ir sveikatos ministro 2007 06 11 įsakymas Nr.D1-329/V-469 „Dėl teršalų, kurių kiekis aplinkos ore ribojamas pagal Europos Sąjungos kriterijus, sąrašo ir ribinių aplinkos oro užterštumo verčių patvirtinimo“ bei „Aplinkos užterštumo normos“, patvirtintos 2001 12 11 LR Respublikos aplinkos ministro ir sveikatos apsaugos ministro įsakymu Nr.591/640.

Išvada

Atlikti teršalų skaičiavimai rodo, kad į aplinką išmetamų teršalų koncentracijos aplinkos ore ribinių verčių visais atvejais neviršys. Maksimali koncentracija ties artimiausia gyvenama aplinka su fonu gali siekti CO – 0,175 mg/m3, NO2 (metinė) iki 7,036 ug/m3, KD10(metinė) iki 8,39 ug/m3, KD2,5 (metinė) iki 4,245 ug/m3.

11.1 Dirvožemio, vandens tarša

Pradedant rekonstrukcijos darbus bus nuimamas derlingasis dirvožemio sluoksnis ir sandėliuojamas. Rangovas turės užtikrinti, kad sandėliuojamas dirvožemis būtų apsaugotas nuo užteršimo, išplovimo, išpustymo (vėjo).

Numatomos priemonės avarijoms išvengti (sorbentų laikymas, specialūs konteineriai tepalų surinkimui ir pan.). Įvykus avarinei situacijai užterštas sorbentas turi būti vežamas į tokių atliekų sandėliavimu užsiimančias įmones, kad kenksmingos medžiagos nepatektų į aplinką. Baigus visus rekonstravimo darbus, statybvietės teritorija bus rekultivuota panaudojant prieš tai nuimtą derlingąjį dirvožemio sluoksnį.

Neigiamas paviršiniam ar požeminiam vandeniui nenumatomas.

12 Taršos kvapais susidarymas (kvapo emisijos, teršalų skaičiavimai, atitiktis kvapo koncentracijos ribinėms vertėms) ir jos prevencija

Planuojama veikla nesusijusi su kvapais.

13 Fizikinės taršos susidarymas (triukšmas, vibracija, šviesa, šiluma, jonizuojančioji ir nejonizuojančioji (elektromagnetinė) spinduliuotė ir stacionarių triukšmo šaltinių emisijos, teršalų skaičiavimai, atitiktis ribiniams dydžiams) ir jos prevencija.

Triukšmo vertinimo metodika

Triukšmo modeliavimas atliktas licencijuota „CADNA A“ paketo programa, skirta pramoniniam, kelių ir geležinkelių triukšmui, įvertinant vietovės reljefą ir vietovės triukšmo absorbcines savybes, esamų ir planuojamų pastatų aukštį, meteorologines sąlygas. Kelių transporto triukšmas: Triukšmo rodiklių įvertinimo metodika pagal Prancūzijos nacionalinę skaičiavimo metodiką "NMPB-Routes-96 (SETRA-CERTU-LCPC-CSTB), nurodytą "Arrêté du 5 mai 1995 relatif au bruit des infrastructures routières, Journal Officiel du 10 mai 1995, Article 6" ir Prancūzijos standartą" XPS 31-133. Šias metodikas rekomenduoja 2002 m. birželio 25 d. Europos Parlamento ir Komisijos direktyva 2002/49/EB dėl aplinkos triukšmo įvertinimo ir valdymo bei Lietuvos higienos norma HN 33:2011.

Triukšmo poveikis vertintas remiantis:

- Lietuvos Respublikos Triukšmo valdymo įstatymu 2004 m. spalio 26 d. Nr. IX–2499 (aktuali redakcija nuo 2023-01-02), kuriame nurodoma, kad triukšmo ribinis dydis – triukšmo rodiklio vertė, kurią viršijus triukšmo šaltinio valdytojas privalo imtis priemonių skleidžiamam triukšmui šalinti ar mažinti.
- Lietuvos higienos norma HN 33:2011 „Triukšmo ribiniai dydžiai gyvenamuosiuose ir visuomeninės paskirties pastatuose bei jų aplinkoje“ (patvirtinta LR sveikatos ministro 2011-06-13 įsakymu Nr. V–604, pakeista 2018 m. vasario 12 d. Nr. V-166).

5. ***lentelė. Didžiausi leidžiami triukšmo ribiniai dydžiai gyvenamuosiuose ir visuomeninės paskirties pastatuose bei jų aplinkoje pagal 2018 m. pakeistą HN 33:2011***

Eil. Nr.	Objekto pavadinimas	Paros laikas*	Ekvivalentinis garso slėgio lygis (LAeqT), dBA	Maksimalus garso slėgio lygis (LAFmax), dBA
1.	Gyvenamųjų pastatų gyvenamosios patalpos, visuomeninės paskirties pastatų miegamieji kambariai, stacionarinių asmens sveikatos priežiūros įstaigų palatos	diena vakaras naktis	45 40 35	55 50 45
2.	Visuomeninės paskirties pastatų patalpos, kuriose vyksta mokymas ir (ar) ugdymas	–	45	55
3.	Gyvenamųjų pastatų ir visuomeninės paskirties pastatų (išskyrus maitinimo ir kultūros paskirties pastatus) aplinkoje, veikiamoje transporto sukeliamo triukšmo	diena vakaras naktis	65 60 55	70 65 60

* Paros laiko (dienos, vakaro ir nakties) pradžios ir pabaigos valandos suprantamos taip, kaip apibrėžta Lietuvos Respublikos triukšmo valdymo įstatymo [1] 2 straipsnio 3, 9 ir 28 dalyse nurodytų dienos triukšmo rodiklio (Ldienos), vakaro triukšmo rodiklio (Lvakaro) ir nakties triukšmo rodiklio (Lnakties) apibrėžtyse.

Triukšmo modeliavimo metu įvertinti triukšmo šaltinių duomenys, reljefas, užstatymas, aukštingumas, absorbcinės savybės, meteorologiniai parametrai. Triukšmo sklaida modeliuota 1,6 m aukštyje. Modeliavimo žingsnis 3 m. Parengti ir sumodeliuoti dienos, vakaro, nakties periodų

triukšmo sklaidos žemėlapiai. **Paros laiko periodai priimti pagal įstatymą:** dienos metas (nuo 7 val. iki 19 val.), nakties metas (nuo 22 val. iki 7 val.), vakaro metas (nuo 19 val. iki 22 val.).

Analizuojami triukšmo šaltiniai

Analizuojamas valstybinės reikšmės kelio Nr. 141 ruožas nuo 126,273 iki 127,377 km. Šiuo metu esama kelio danga – asfaltbetonis. Danga pažeista dėl temperatūrinių deformacijų, yra duobėta, sutrūkinėjusi, o kelkraščiuose susiformavusios duobės, kuriose po lietaus kaupiasi vanduo. Vadovaujantis Lietuvos automobilių kelių direkcijos nuostatais, patvirtintais Lietuvos Respublikos susisiekimo ministro 2006 m. lapkričio 30 d. įsakymu Nr. 3-457, „...dangos nelygumai, provėžos, skersiniai ir išilginiai plyšiai bei seni renovuotos dangos lopai didina sąveikos triukšmą. Asfaltbetonio dangos triukšmingumas per 6–7 naudojimo metus padidėja apie 3 dB(A)...“. Kadangi šiuo metu dangai yra daugiau nei 6 metai, prognozuojama, jog po rekonstrukcijos darbų triukšmo lygis aplinkoje teoriškai sumažėtų apie 3 dB(A).

Projektu planuojama rekonstruoti esamą 8 m kelią su asfalto danga. Projektuojamos dvi eismo juostos, skirtos skirtingomis kryptimis važiuojančiam transportui, su kraštinėmis saugos juostomis. Eismo juostų plotis – 3,5 m, kraštinių saugos juostų plotis – 1,5 m. Šiuo metu leistinas greitis visame ruože yra 90 km/val., o po rekonstrukcijos leistinas greitis bus 70 km/val.

Triukšmo modeliavimas atliekamas 2045 metų situacijai. Remiantis LAKIS (eismoinfo.lt) sistemoje pateiktais duomenimis 2023 metų laikotarpyje VMPEI kelyje siekė 1023 aut./parą iš kurių sunkiojo autotransporto dalis sudaro 124 aut. Prognozuojama, kad 2045 metais, eismo intensyvumas kelyje sieks 1067 aut./parą, o SA dalis sraute sudarys 159 aut. Prognozė sudaryta remiantis „EU Energy, transport and GHG emissions trends to 2050 reference scenario 2013“ 123 psl. pateiktais Lietuvai skirtais transporto augimo indeksais.

6. ***Lentelė. VMPEI***

Metai	VMPEI		
	Bendras	Sunkiojo autotransporto dalis nuo bendro srauto >3,5 t	Greitis km/val.
Esama 2023 m.	1023	124	90 km/val.
Planuojama 2045 m	1067	159	70 km/val.

Aplinka pagal HN 33:2011

Analizuojamo kelio ruožo gretimybėje yra gyvenamosios paskirties pastatai, žemės sklypai.

Modeliavimo sąlygos:

- Analizuojama tik projektinė 2045 m. situacija;
- Triukšmo analizei naudota analizuojam keliui būdinga transporto pasiskirstymo kreivė;

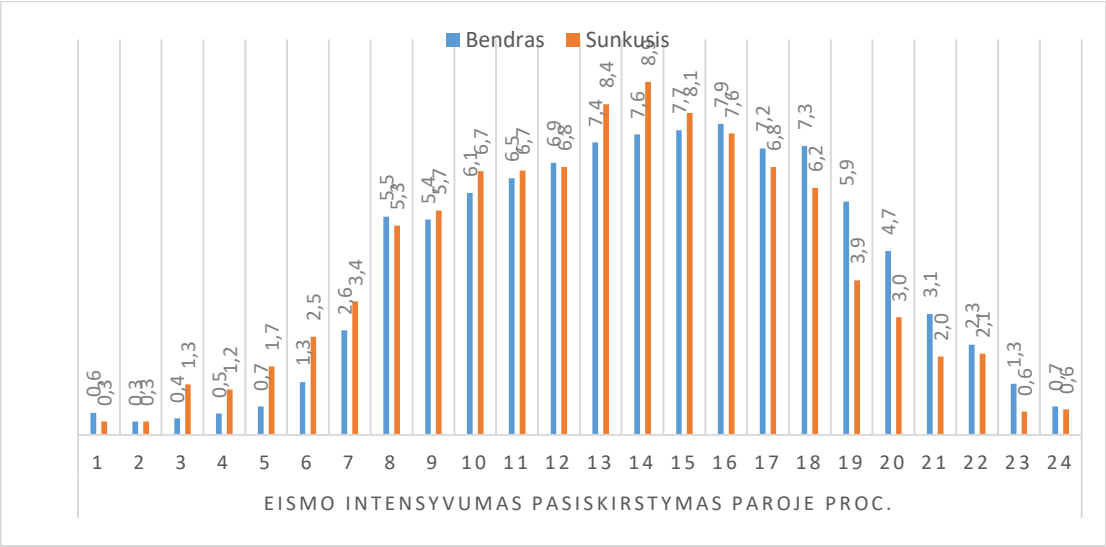

8 pav. *Transporto paros eismo dinamika kelyje 141*

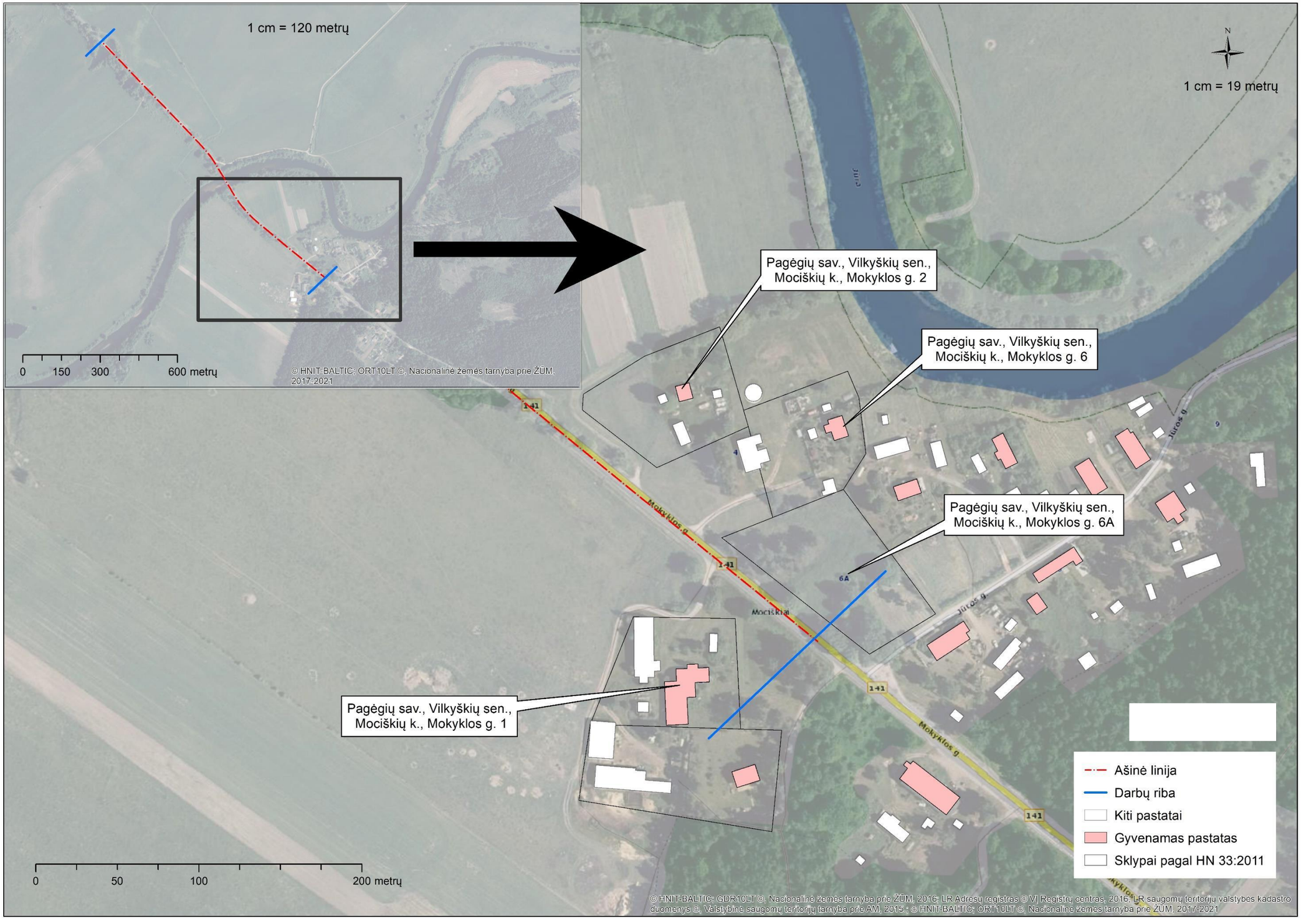

9 pav. *Analizuojamas kelio ruožo atkarpa bei gretimybės*

Prognozuojama akustinė situacija

Triukšmo modeliavimas atliktas prognozuojant 2045 metų situaciją. Atlikti skaičiavimai rodo, kad nepaisant didėjančio eismo intensyvumo, viršijimų gretimybėje nėra prognozuojama. Didžiausi triukšmo lygiai prognozuojami dienos metu siekia iki 58,3 dB(A) (RV – 65 dB(A)), vakaro metu iki 55,7 dB(A) (RV – 60 dB(A)) ir nakties metu iki 48,7 dB(A) (RV – 55 dB(A)).

7. ***Lentelė. Prognozuojami triukšmo lygiai 2045 metais po rekonstrukcijos***

Aplinkos adresas	Skaičiavimo vieta	Ldiena (dBA)	Lvakaras (dBA)	Lnaktis (dBA)
Pagėgių sav., Vilkyškių sen., Mociškių k., Mokyklos g. 2	Sklypo riba	55.2	52.7	46.2
Pagėgių sav., Vilkyškių sen., Mociškių k., Mokyklos g. 6	Sklypo riba	49.3	47.1	41.0
Pagėgių sav., Vilkyškių sen., Mociškių k., Mokyklos g. 6A	Sklypo riba	58.3	55.7	48.7
Pagėgių sav., Vilkyškių sen., Mociškių k., Mokyklos g. 1	Sklypo riba	54.6	52.0	45.7
Ribinė vertė pagal HN 33:2011		**65 dB(A)**	**60 dB(A)**	**55 dB(A)**

Triukšmo žemėlapiai pateikiami 5 priede.

Išvada

Analizuojamas valstybinės reikšmės kelio Nr. 141 ruožas nuo 126,273 iki 127,377 km. Šiuo metu esama kelio danga – asfaltbetonis. Danga pažeista dėl temperatūrinių deformacijų, yra duobėta, sutrūkinėjusi, o kelkraščiuose susiformavusios duobės, kuriose po lietaus kaupiasi vanduo. Vadovaujantis Lietuvos automobilių kelių direkcijos nuostatais, patvirtintais Lietuvos Respublikos susisiekimo ministro 2006 m. lapkričio 30 d. įsakymu Nr. 3-457, „...dangos nelygumai, provėžos, skersiniai ir išilginiai plyšiai bei seni renovuotos dangos lopai didina sąveikos triukšmą. Asfaltbetonio dangos triukšmingumas per 6–7 naudojimo metus padidėja apie 3 dB(A)...“. Kadangi šiuo metu dangai yra daugiau nei 6 metai, prognozuojama, jog po rekonstrukcijos darbų triukšmo lygis aplinkoje teoriškai sumažėtų apie 3 dB(A).

Projektu planuojama atnaujinti, rekonstruoti 8 m kelią su asfalto danga. Bus projektuojamos dvi eismo juostos, skirtos skirtingomis kryptimis važiuojančiam transportui, su kraštinėmis saugos juostomis. Eismo juostų plotis – 3,5 m, kraštinių saugos juostų plotis – 1,5 m. Šiuo metu leistinas greitis visame ruože yra 90 km/val., o po rekonstrukcijos leistinas greitis bus 70 km/val..

Triukšmo modeliavimas atliktas prognozuojant 2045 metų situaciją. Atlikti skaičiavimai rodo, kad nepaisant didėjančio eismo intensyvumo, viršijimų gretimybėje nėra prognozuojama. Didžiausi triukšmo lygiai prognozuojami dienos metu siekia iki 58,3 dB(A) (RV – 65 dB(A)), vakaro metu iki 55,7 dB(A) (RV – 60 dB(A)) ir nakties metu iki 48,7 dB(A) (RV – 55 dB(A)).

14 Biologinės taršos susidarymas (pvz., patogeniniai mikroorganizmai, parazitiniai organizmai) ir jos prevencija.

Veikla nesusijusi su biologine tarša.

15 Planuojamos ūkinės veiklos pažeidžiamumo rizika dėl ekstremaliųjų įvykių (pvz., gaisrų, didelių avarijų, nelaimių (pvz., potvynių, jūros lygio kilimo, žemės drebėjimų)) ir (arba) susidariusių ekstremaliųjų situacijų, įskaitant tas, kurias gali lemti klimato kaita; ekstremaliųjų įvykių ir ekstremaliųjų situacijų tikimybė ir jų prevencija.

Ekstremalių situacijų tikimybė.

Planuojamas kelio (įskaitant tiltus) rekonstravimas nesusijęs su gamyba, todėl didelių avarijų tikimybė menka. Nenumatoma padidėjusi rizika dėl sprogimų, kuro išsiliejimų, padidinto gaisrų pavojaus, cheminių medžiagų, griūties ir pan. Dėl gamtinių nelaimių ekstremalūs įvykiai nenumatomi, teritorija nepatenka į karstinį regioną.

Nagrinėjama teritorija patenka į 10 proc. potvynių zoną, tačiau patys statiniai yra ant sankasos, todėl nėra užliejami, apsaugoti, tačiau jų prieigos užliejamos. Ekstremalios situacijos dėl potvynių nenumatomos. Plačiau apie potvynius žiūr. atrankos 25 punkte ir 33 pav.

Projektuojant kelią bus vadovaujamasi „Dėl Statybos techninio reglamento STR 2.01.12:2024 „Statybų klimatologija“ patvirtinimo, kad kelio infrastruktūra būtų pritaikyta klimato kaitos reiškiniams.

Planuojama veikla neprieštarauja Specialiųjų žemės naudojimo sąlygų įstatyme keliamiems reikalavimams.

Ekstremalios situacijos galimos dėl avarijų ar su tuo susijusio gaisro pavojaus, tepalų, kuro ar vežamų pavojingų medžiagų išsiliejimo išsiliejimo, kadangi keliu važiuoja lengvasis ir sunkusis transportas, sunkiuoju transportu gabenami kroviniai.

Tuo atveju, jeigu įvyktų avarija, vežant pavojingas medžiagas, ar išsiliejus tepalams turi būti nedelsiant kviečiama priešgaisrinė gelbėjimo tarnyba, kad sulaikyti išsiliejusius teršalus ar kilus gaisrui, jį užgesintų.

Avarijų atveju pirminiam teršalų sulaikymui taip pat tarnaus dalyje kelio įrengiami grioviai, į kuriuos gali sutekėti teršiančios medžiagos ir, kurie laikinai sulaikys teršalų tekėjimą į aplinką, kol bus išvalomi. Efektyviai sulaikyti išsiliejusius teršalus gali mechaniniai uždoriai, užtvankos, slenksčiai, dambos. Avarinio išsiliejimo metu į aplinką patekę ir sulaikyti teršalai turi būti operatyviai surenkami ir pašalinami.

Plačiau informacija apie ekstremalius įvykius ir avarijas, jų reglamentavimą, tikimybę ir prevenciją pateikta Ataskaitos 30 skyriuje.

16 Planuojamos ūkinės veiklos rizika žmonių sveikatai (pvz., dėl vandens, žemės, oro užterštumo, kvapų, triukšmo, vibracijos, elektromagnetinio lauko, šešėlių mirgėjimo susidarymo).

Neigiamas poveikis žmonių sveikatai oro taršos atžvilgiu nenumatomas, atliktų modeliavimų duomenis oro taršos koncentracijos neviršys nustatytų normų.

Triukšmo modeliavimas atliktas prognozuojant 2045 metų situaciją. Atlikti skaičiavimai rodo, kad nepaisant didėjančio eismo intensyvumo, viršijimų gretimybėje nėra prognozuojama.

Teisės aktus ir gamtosauginius principus atitinkantis nuotekų ir atliekų sutvarkymas apsaugos aplinką ir žmonių sveikatą.

17 Planuojamos ūkinės veiklos sąveika su kita planuojamos ūkinės veiklos artimoje aplinkoje vykdoma ir (ar) planuojama ūkine veikla. Veiklos sukeliami nepatogumai (pvz., trukdžių susidarymas, statybos metu galimi transporto eismo ar komunalinių paslaugų tiekimo sutrikimai)

Gretimybėje suplanuotos veiklos. Gretimai suplanuotų veiklų, kurios darytų suminį poveikį su PŪV – nėra.

Galimi transporto eismo sutrikimai statybų metu, kuriuos sumažinti padės laikinų tiltų ir laikinų apvažiavimo kelių įrengimas.

18 Planuojamos ūkinės veiklos vykdymo terminai ir eiliškumas (pvz., teritorijos parengimas statybai, statinių statybų pradžia, technologinių linijų įrengimas, teritorijos sutvarkymas).

Atlikus atrankos dėl poveikio aplinkai vertinimą preliminariai planuojami tokie terminai:

- Statybos techninis projektas – 2024-2025 m.;
- Statyba –2025 m;
- Eksploatavimo laikas – neribojamas;
- Uždarymas nenumatomas.

III. PLANUOJAMOS ŪKINĖS VEIKLOS VIETA

19 Planuojamos ūkinės veiklos vieta (adresas) pagal Lietuvos Respublikos teritorijos administracinius vienetus, jų dalis, gyvenamąsias vietoves (apskritis; savivaldybė; seniūnija; miestas, miestelis, kaimas ar viensėdis) ir gatvę; teritorijos, kurioje planuojama ūkinė veikla, žemėlapis su gretimybėmis ne senesnis kaip 3 metų (ortofoto ar kitame žemėlapyje, kitose grafinės informacijos pateikimo priemonėse apibrėžta planuojamos ūkinės veiklos teritorija, planų mastelis pasirenkamas atsižvelgiant į planuojamos ūkinės veiklos teritorijos ir teritorijų, kurias planuojama ūkinė veikla gali paveikti, dydžius); informacija apie turimą arba numatomą įgyti teisę valdyti, naudoti ar disponuoti žemės sklypą ar teritorijas, kuriose yra planuojama ūkinė veikla (privati, savivaldybės ar valstybinė nuosavybė, nuoma pagal sutartį; žemės sklypo planas, jei parengtas). Atrankos dėl poveikio aplinkai vertinimo proceso metu planuojamos ūkinės veiklos organizatorius neprivalo turėti nuosavybės valdymo ar naudojimo teisių į teritoriją, kurios atžvilgiu nagrinėjamos galimybės vykdyti planuojamą ūkinę veiklą ir nustatoma, ar privaloma atlikti poveikio aplinkai vertinimą.

PŪV vieta: Tauragės apskritis, Pagėgių savivaldybė, Vilkyškių seniūnija, Vilkyškių ir Mociškių kaimai.

Suformuoti kelio sklypai (unikalūs Nr. 4400-1588-0300, 4400-1594-4197), kurių paskirtis kita, naudojimo būdas susisiekimo ir inžinerinių tinklų koridorių teritorijos.

Sklypai valstybinės žemės patikėjimo teise valdomi AB „Via Lietuva“.

Žemėlapis su gretimybėmis (aktualiausia informacija) pateikta žemiau ir kituose atrankos punktuose. Sklypų registro išrašai pateikti 3 priede.

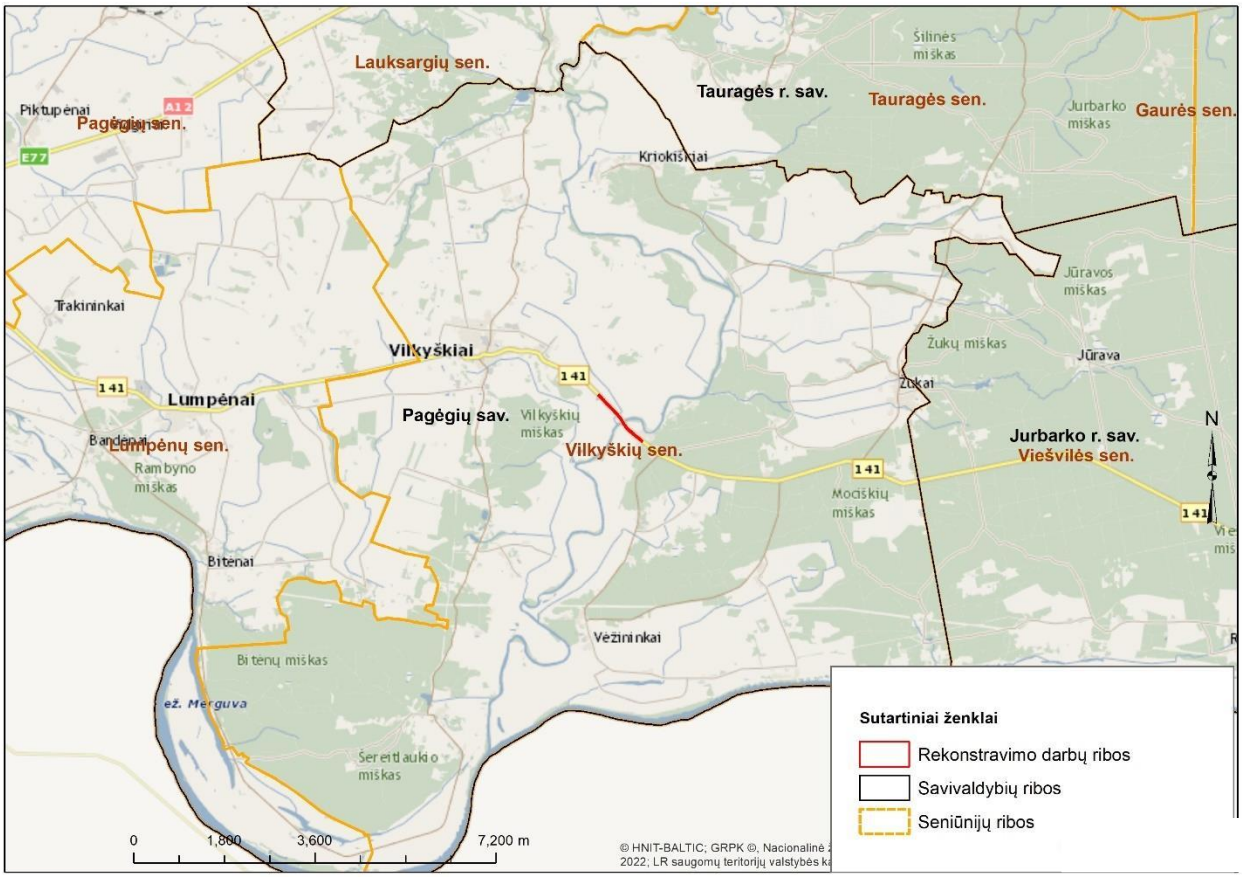

10 pav. *PŪV vieta*

20 Teritorijų planavimo dokumentuose nustatytas planuojamos ūkinės veiklos teritorijos, gretimų žemės sklypų ar teritorijų funkcinis zonavimas ir (ar) teritorijos naudojimo reglamentas, specialiosios žemės naudojimo sąlygos. Informacija apie vietovės inžinerinę infrastruktūrą, urbanizuotas teritorijas (gyvenamąsias, pramonines, rekreacines, visuomeninės paskirties), esamus statinius ir šių teritorijų ir (ar) statinių atstumus nuo planuojamos ūkinės veiklos vietos (objekto ar sklypo, kai toks suformuotas, ribos).

Planuojama kelio rekonstrukcija atitinka Pagėgių savivaldybės teritorijos bendrojo plano (https://www.pagegiai.lt/architektura-ir-teritoriju-planavimas/) reglamentus, kelias bendrojo plano „Susisiekimo sistemos brėžinyje“, „Žemės naudojimo ir reglamentų brėžiyje“ ir kituose yra nurodytas kaip krašto kelias. Rekonstravimo keliu kelio kategorija nesikeičia, kelias bus rekonstruojamas pagal galiojančius normatyvus krašto keliams (reglamentuotą eismo juostos plotį, reikalavimus sankasoms, tiltams ir pan,)

Kelias yra naudojamas, taip pat keliu yra numatytos dviračių turizmo trasos.

Žiūr. pav. žemiau.

.

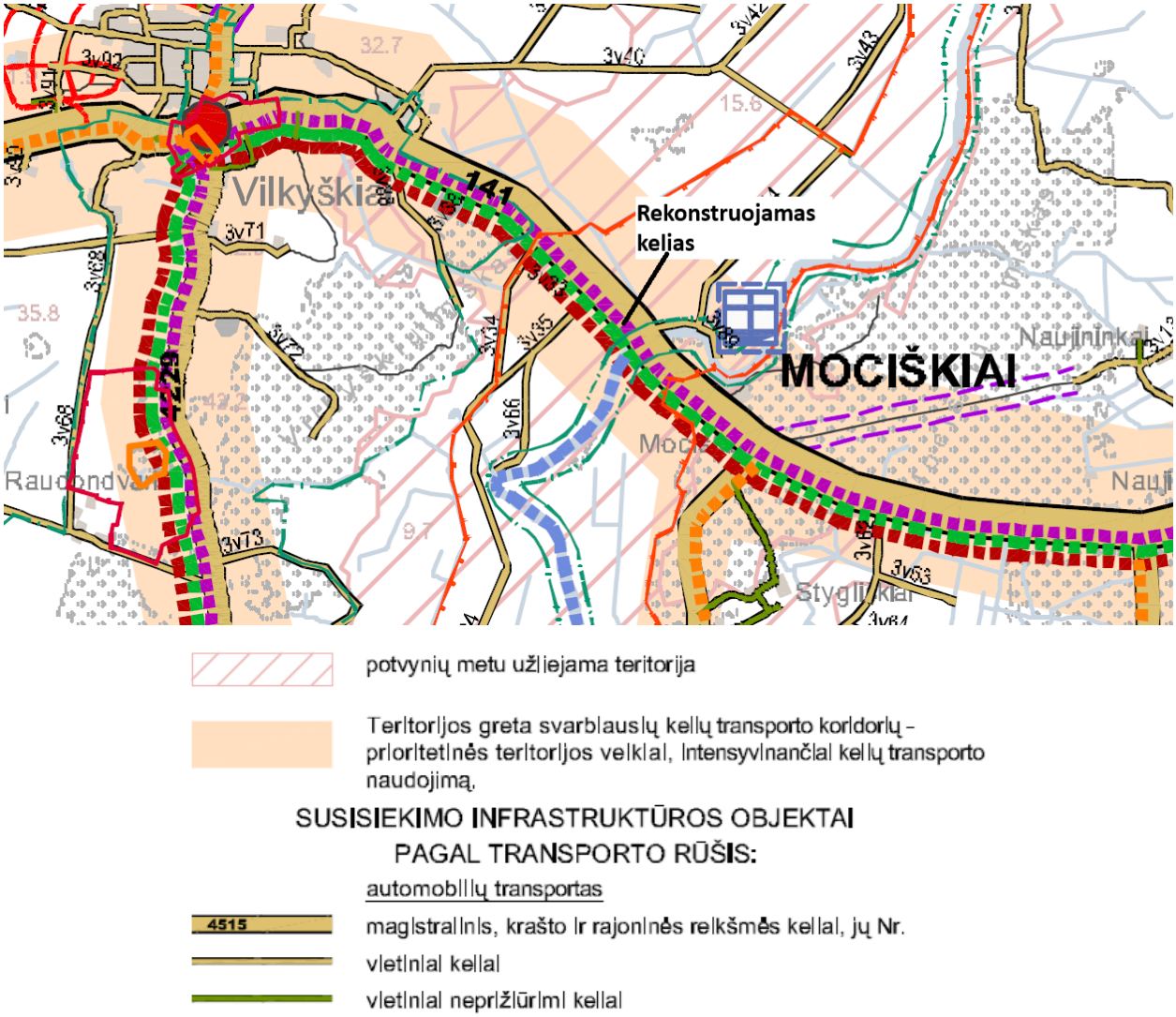

11 pav. *Ištrauka iš Pagėgių savivaldybės teritorijos bendrojo plano „Pagėgių savivaldybės bendrojo plano sprendiniai, Susisiekimo infrstruktūros brėžinys“, https://www.pagegiai.lt/architektura-ir-teritoriju-planavimas/*

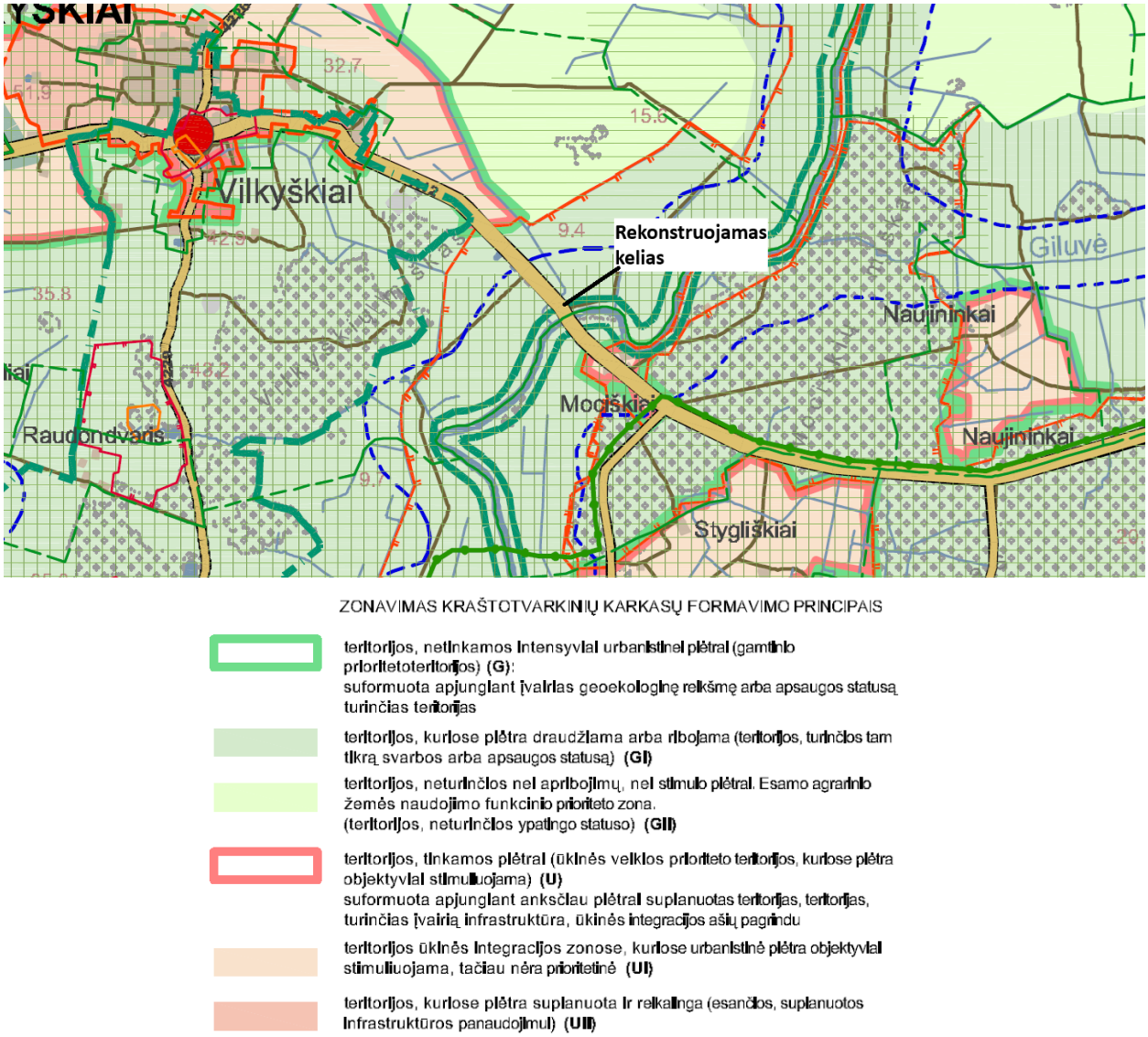

12 pav. *Ištrauka iš Pagėgių savivaldybės teritorijos bendrojo plano „Žemės naudojimo ir reglamentų brėžinys“, https://www.pagegiai.lt/architektura-ir-teritoriju-planavimas/*

Sklypams įrašytos specialiosios žemės ir miško naudojimo sąlygos pateiktos 4 atrankos punkte. Veikla planuojama išlaikant specialiųjų sąlygų reglamentus, rengiant techninį projektą pagal poreikį bus kreipiamasi į už specialiųjų sąlygų apsaugą atsakingas įstaigas (pagal spec. sąlygos reglamentus).

Gyvenamos teritorijos, gyventojų skaičius. Kelias kerta Mociškių kaimą ir yra apie 1,2 km atstumu iki Vilkyškių.

Mociškiai – kaimas Pagėgių savivaldybėje, 3 km į pietryčius nuo Vilkyškių, kairiajame Jūros upės krante, abipus kelio 141 Kaunas–Jurbarkas–Šilutė–Klaipėda . Per Jūrą nutiestas Mociškių tiltas. Mociškiai pirmą kartą paminėti 1665 m. sudarytame Ragainės apskrities žemėlapyje. 1736 m. šaltinyje paminėti du žmonės. XX a. pradžioje kaime buvo užeigos namai,

paštas, sodybų grupė prie plento, keli viensėdžiai palei Jūrą. Sovietmečiu kaimas sunyko. 2021 m duomenimis gyvena 33 gyventojai[2].

Vilkyškiai – miestelis Pagėgių savivaldybėje, prie kelio 141 Kaunas–Jurbarkas–Šilutė–Klaipėda. Seniūnijos ir seniūnaitijos centras. Urbanistikos paminklas, miestelyje išlikusi senoji urbanistinė struktūra (gatvių tinklas, aikštės išplanavimas). Stovi katalikų Vilkyškių Šv. Onos bažnyčia (nuo 1958 m.) ir Vilkyškių evangelikų liuteronų bažnyčia (įkurta 1549 m.), yra Vilkyškių vidurinė mokykla, biblioteka (nuo 1948 m.), paštas (LT-99023). Sovietmečiu buvo tarybinio ūkio centras. 2021 m duomenimis gyvena 524 gyventojai[3].

A**rtimiausi gyvenamieji namai nuo kelio** inutolę ~40-95 metrų atstumu:

- Pagėgių sav., Vilkyškių sen., Mociškių k., Mokyklos g. 2 nuo kelio nutolę ~56 m atstumu;
- Pagėgių sav., Vilkyškių sen., Mociškių k., Mokyklos g. 1 nuo kelio nutolę ~48 m atstumu;
- Pagėgių sav., Vilkyškių sen., Mociškių k., Mokyklos g. 6A nuo kelio nutolę ~40 m atstumu;
- Pagėgių sav., Vilkyškių sen., Mociškių k., Mokyklos g. 6 nuo kelio nutolę ~95 m atstumu.

13 pav. *Gyvenami namai prie kelio (nuotraukoje matomas namas Vilkyškių sen., Mociškių k., Mokyklos g. 2 nuo kelio nutolęs ~56 m atstumu)*

Artimiausi visuomeninės paskirties pastatai yra Vilkyčiuose, ~2 km ir didesniu atstumu (Vilkyškių Johaneso Bobrovskio gimnazija, ir kt.).

Pramoninių ir komercinių objektų, kompleksų prie rekonstruojamo kelio nėra.

21 Informacija apie planuojamos ūkinės veiklos teritorijoje ar jos artimoje aplinkoje esančius žemės gelmių išteklius, dirvožemį; geologinius procesus ir reiškinius (pvz., erozija,

[2] https://lt.wikipedia.org/wiki/Moci%C5%A1kiai
[3] https://lt.wikipedia.org/wiki/Vilky%C5%A1kiai

sufozija, karstas, nuošliaužos), geotopus, kurių duomenys kaupiami GEOLIS (geologijos informacijos sistema) duomenų bazėje (https://epaslaugos.am.lt/) ir šių teritorijų atstumus nuo planuojamos ūkinės veiklos vietos (objekto ar sklypo, kai toks suformuotas, ribos).

Artimoje aplinkoje yra naudingųjų iškasenų telkinių.Mociškių miške yra smėlio telkiniai, tačiau kelio rekonstravimas numatomas kelio juotos ribose. Naudingiesiems išteklaims poveikio nebus. Žiūr. 14 pav.

Artimiausi geotopai yra nutolę apie ~7,5 km atstumu: Nr. 688 Keturios kalvos, Nr. 281 Kapelkalnis. Žiūr. 15 pav.

Aktyvių geologinių procesų ir reiškinių (erozija, sufozija, karstas, nuošliaužos) pagal Lietuvos geologijos tarnybos duomenis neužfiksuota, artimiausi yra už 16 km.

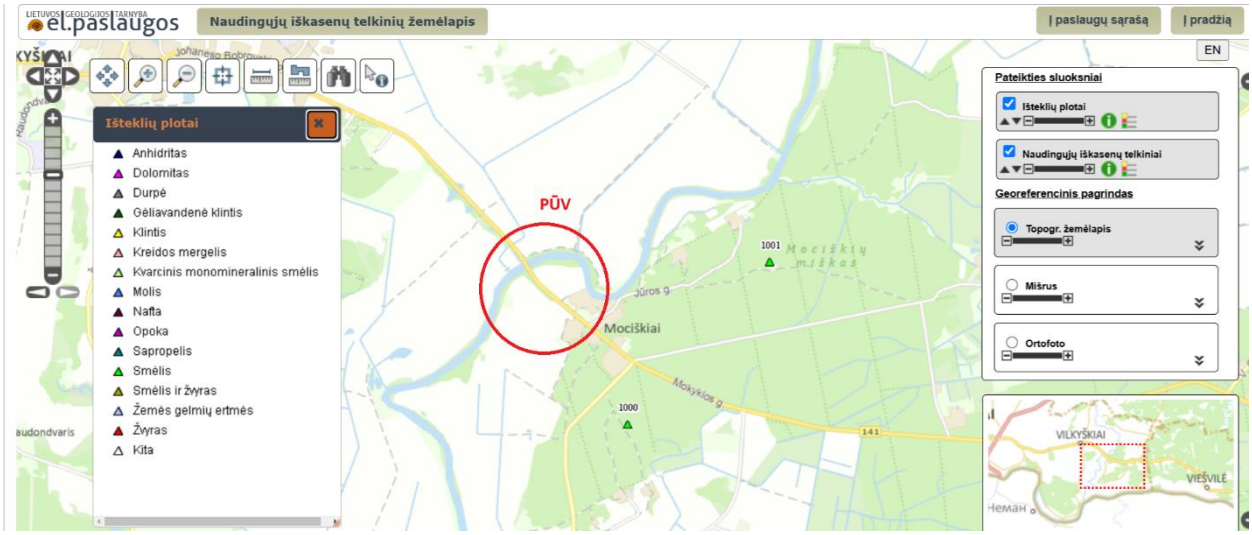

14 pav. *Naudingųjų iškasenų telkiniai, https://www.lgt.lt/epaslaugos/elpaslauga.xhtml*

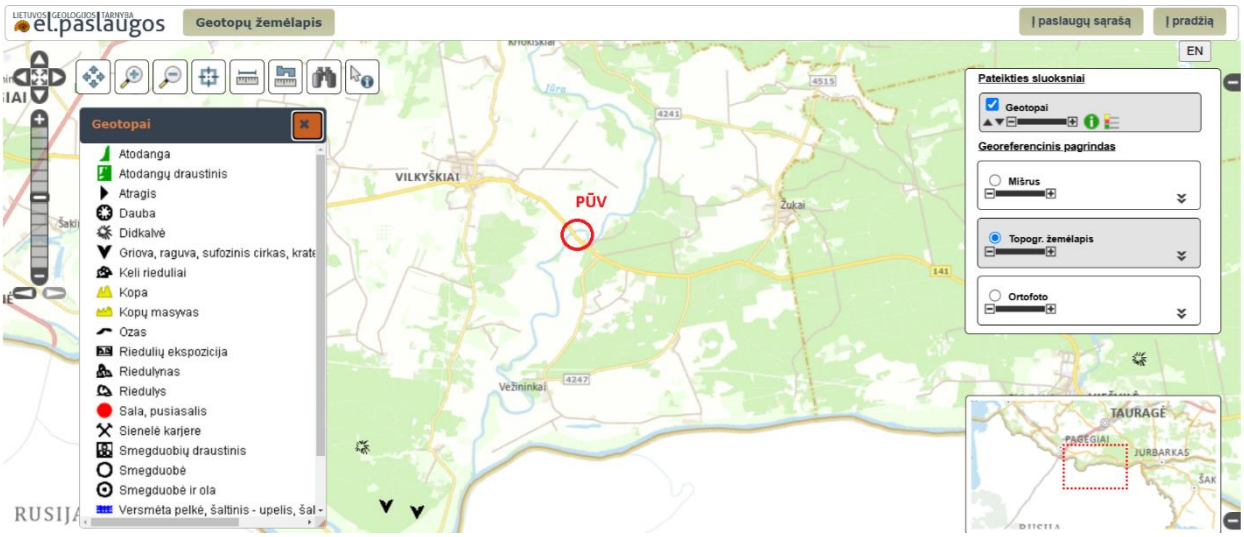

15 pav. *Geotopai, https://www.lgt.lt/epaslaugos/elpaslauga.xhtml*

22 Informacija apie planuojamos ūkinės veiklos teritorijoje ar jos artimoje aplinkoje esantį kraštovaizdį, jo charakteristiką (vyraujantis tipas, natūralumas, mozaikiškumas, įvairumas, nekilnojamasis kultūros paveldas, tradiciškumas, reikšmė regiono mastu, stetinės ypatybės, svarbiausios regyklos, apžvalgos taškai ir panoramos (sklypo apžvelgiamumas ir padėtis svarbiausių objektų atžvilgiu), lankytinos ir kitos rekreacinės paskirties vietos), gamtinį karkasą, vietovės reljefą. Ši informacija pateikiama vadovaujantis Europos kraštovaizdžio konvencijos, Europos Tarybos ministrų komiteto 2008 m. rekomendacijų CM/Rec (2008)3 valstybėms narėms dėl Europos kraštovaizdžio konvencijos įgyvendinimo gairių nuostatomis, Lietuvos Respublikos kraštovaizdžio politikos krypčių aprašu, patvirtintu Lietuvos Respublikos Vyriausybės 2004 m. gruodžio 1 d. nutarimu Nr. 1526 „Dėl Lietuvos Respublikos kraštovaizdžio politikos krypčių aprašo patvirtinimo“, Nacionalinio kraštovaizdžio tvarkymo plano, patvirtinto Lietuvos Respublikos aplinkos ministro 2015 m. spalio 2 d. įsakymu Nr. D1-703 „Dėl Nacionalinio kraštovaizdžio tvarkymo plano patvirtinimo“, sprendiniais ir Lietuvos Respublikos kraštovaizdžio erdvinės struktūros įvairovės ir jos tipų identifikavimo studija.

Pamatinį kraštovaizdį visame rekonsturojamo kelio ruože formuoja Jūros upė ir jos slėnis. Vyrauja kaimiškasis agrarinis kraštovaizdis, teritorijos atviros, neužstatytos. Rekonstruojamos ruožo pradžioje tik yra Mociškių kaimas ir gyvenamieji namai. Pats kelias nuo senų laikų siauras, nebeatitinka šiuolaikinių kelių parametrų, provėžiuotas, todėl nėra ir saugus. Rekonstravus intensyviai nauojamą krašto kelią, kelio kraštovaizdis taps modernesnis, tačiau pasodinti želdiniai kompensuos dėl darbų neišvengiamai numatomus želdinių praradimus. Žiūr. analizę žemiau.

16 pav. *Rekonstruojamas kelias ties tiltu per Jūros upę.*

Kraštovaizdis.

Pagal kraštovaizdžio erdvinės struktūros įvairovės ir jos tipų identifikavimo studiją, kelias didžiąją dalimi patenka į V1H3-b pamatinį vizualinės struktūros tipą, tai reiškia, kad kraštovaizdyje silpna vertikalioji sąskaida (banguotas bei lėkštašlaičių slėnių kraštovaizdis su dviejų lygmenų videotopų kompleksais), vyrauja atvirų gerai apžvelgiamų erdvių kraštovaizdis. Kraštovaizdžio erdvinėje struktūroje raiškios tik horizontalios dominantės.

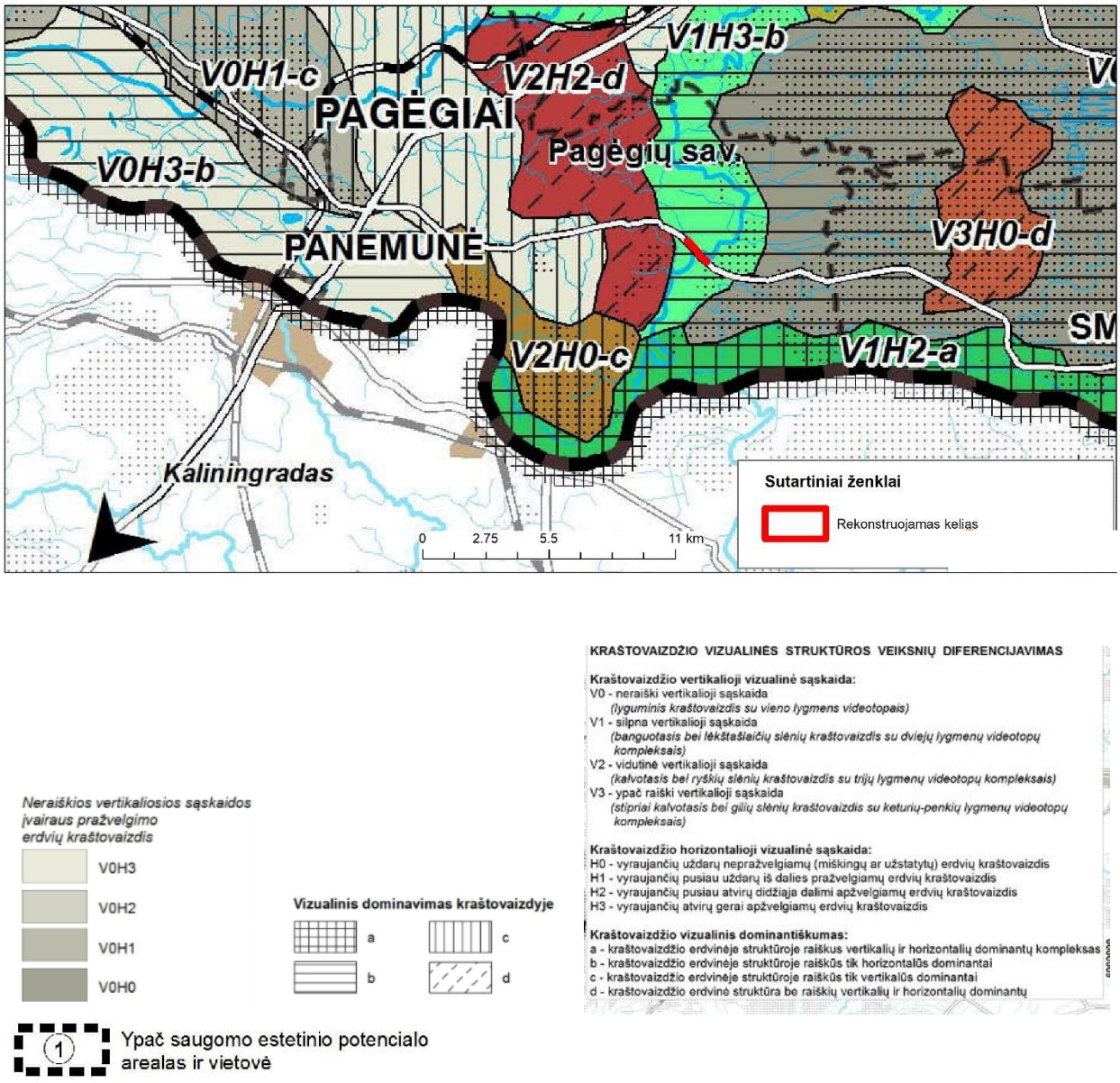

17 pav. *3 priedas „Kraštovaizdžio vizualinis estetinis potencialas M 1:400 000“ pagal Nacionalinį kraštovaizdžio tvarkymo planą, parengtą pagal Lietuvos kraštovaizdžio vizualinės struktūros brėžinį.*

Rekreacija. Remiantis Pagėgių savivaldybės teritorijos teritorijos bendrojo plano brėžiniu „Rekreacijos ir turizmo plėtojimo brėžinys“ rekonstruojamas kelias išskiriamas kaip autoturizmo ir dviračių turizmo trasos. Jūros upė, kurią kerta rekonstruojamas kelias išskiriama kaip vandens turizmo trasa.

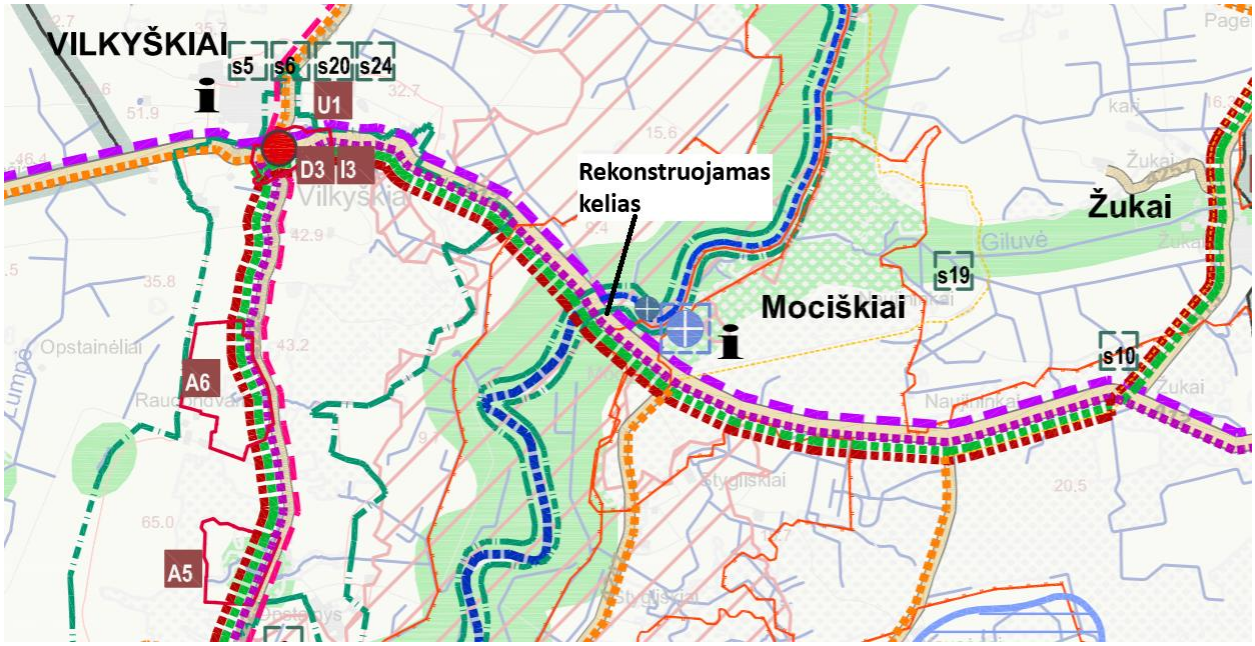

TURIZMO PLĖTOJIMUI SVARBIOS TRASOS

šalies bendruoju planu numatyti svarbiausi turistų judėjimo keliai

- bendrieji tranzitiniai
- "Lietuvos istorijos ir kultūros vėrinys"
- "Pajūrio parkų žiedas"
- valstybinis vandens kelias (Nemuno upe)

kiti turistų judėjimo keliai

- anksčiau suplanuotas perspektyvinis vietinis vandens kelias (Jūros upe)
- galimi nauji vietiniai vandens keliai (Gėgės upe) ir esamų tąsos (Jūros upe)
- spec. planu suplanuoto nacionalinio dviračių trasų tinklo ir apskrities bp suplanuoto "Nemuno dviračių kelio" atkarpos
- apskrities bendruoju planu siūlomos dviračių turizmo trasos "Velo hanseatica" atkarpos
- apskrities bendruoju planu suplanuotos dviračių turizmo trasos "Karšuvos dviračių žiedas" atkarpos
- galimos dviračių turizmo trasų vietinės jungtys (alternatyvos), vietinio turizmo, susisiekimo žiedinės trasos.

18 pav. *Ištrauka iš Pagėgių savivaldybės teritorijos bendrojo plano „Pagėgių savivaldybės bendrojo plano sprendiniai, Rekreacijos ir turizmo plėtojimo brėžinys“, https://www.pagegiai.lt/architektura-ir-teritoriju-planavimas/*

Gamtinis karkasas. Remiantis Pagėgių savivaldybės teritorijos teritorijos bendrojo plano brėžiniu „Gamtinis karkasas. Kraštotvarkinis zonavimas M 1: 100 000“ nagrinėjamas kelias patenka į gaminio karkaso teritoriją – regioninį migracijos koridorių, apimantį Jūros upę ir jos slėnius. Kelias rekonstruojamu tiltu kerta Jūros upę. Žiūr. pav. žemiau.

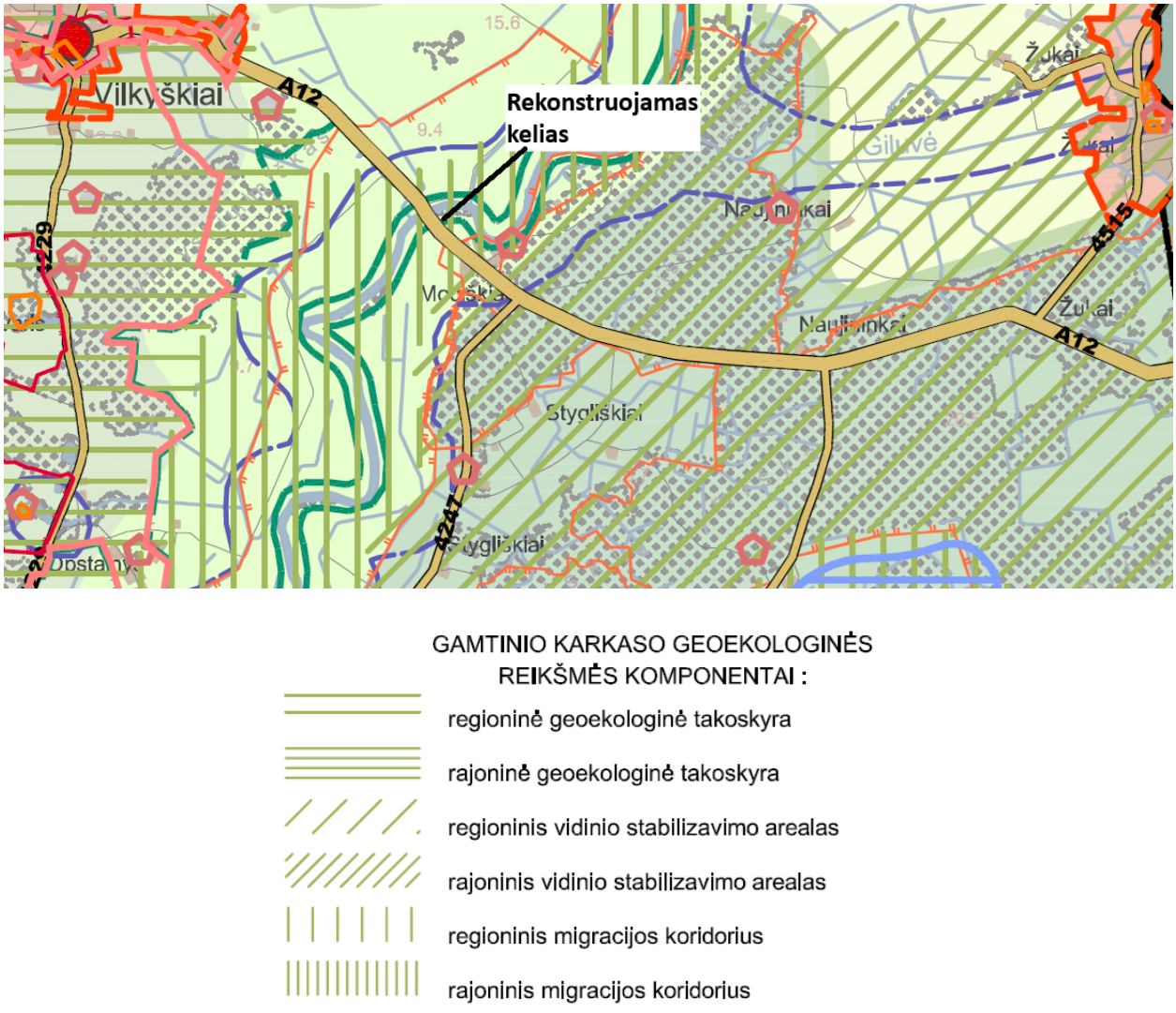

19 pav. *Ištrauka iš Pagėgių savivaldybės teritorijos bendrojo plano „Pagėgių savivaldybės bendrojo plano sprendiniai, Gamtinis karkasas. Kraštotvarkinis zonavimas M 1: 100 000“, https://www.pagegiai.lt/architektura-ir-teritoriju-planavimas/*

Vadovaujantis Dėl Gamtinio karkaso nuostatų 2007 m. vasario 14 d. Nr. D1-96 (Suvestinė redakcija nuo 2023-08-24) punktu 9. *Europinės, nacionalinės, regioninės reikšmės gamtinio karkaso teritorijose esančių valstybinės ir vietinės reikšmės kelių tiesimo ir rekonstravimo projektuose turi būti numatytas ne miško žemėje esančių kelių ruožų apželdinimas medžių ir/ar krūmų juostomis. Rekonstruojant gamtinio karkaso teritorijose esančius ar jį kertančius kelius, eismo saugumui užtikrinti galima šalinti medžius tik tuo atveju, jei numatomas naujų želdinių įveisimas, derinant ekologinius ir eismo saugumo reikalavimus*.

Atsižvelgiant į Gamtinio karkaso reikalavimus 9 punktą želdinimas medžių ir/ar krūmų juostomis numatomas visame kelio ruože, laisvose be želdinių vietose, pagal technines galimybes.

Rekomendacija apželdinimui. Kadangi palei kelią auga pavienieniai medžiai, kurie formuoja kelio ir aplinkos charakterį, juos iškirtus, rekomenduoma kelią apželdinti analogiškomis vertingomis lapuočių medžių rūšimis, formuojant alėjas: lapuočiais medžiais ir/ar krūmais,

klevais (*Acer platanoides*), papildant, paįvairinant paprastuoju ąžuolu (*Quercus robur*). Kelio apželdinimo planas (vietos, rūšys) yra pateiktas 7 priede įvertinant matomumą, sklypus, laisvas vietas, inžinerinių tinklų ir komunikacijų apsaugos zonas ir kt. aspektus. Konkrečios rūšys yra parinktos atsižvelgiant į šiuo metu augančias rūšis, įskaitant dirvožemio sąlygas. Bus numatyta apsauga medžiams nuo galimo sužalojimo šienavimo metu.

Reikalingos apželdinti vietos nurodytos 21 pav.

Tkslus apželdinimo planas su medžių rūšimis ir vietomis pateiktas 7 priede.

20 pav. *Esami želdiniai, kurie bus pašalinti formuojant kelią pagal galiojančius kelių projektavimo normatyvus*

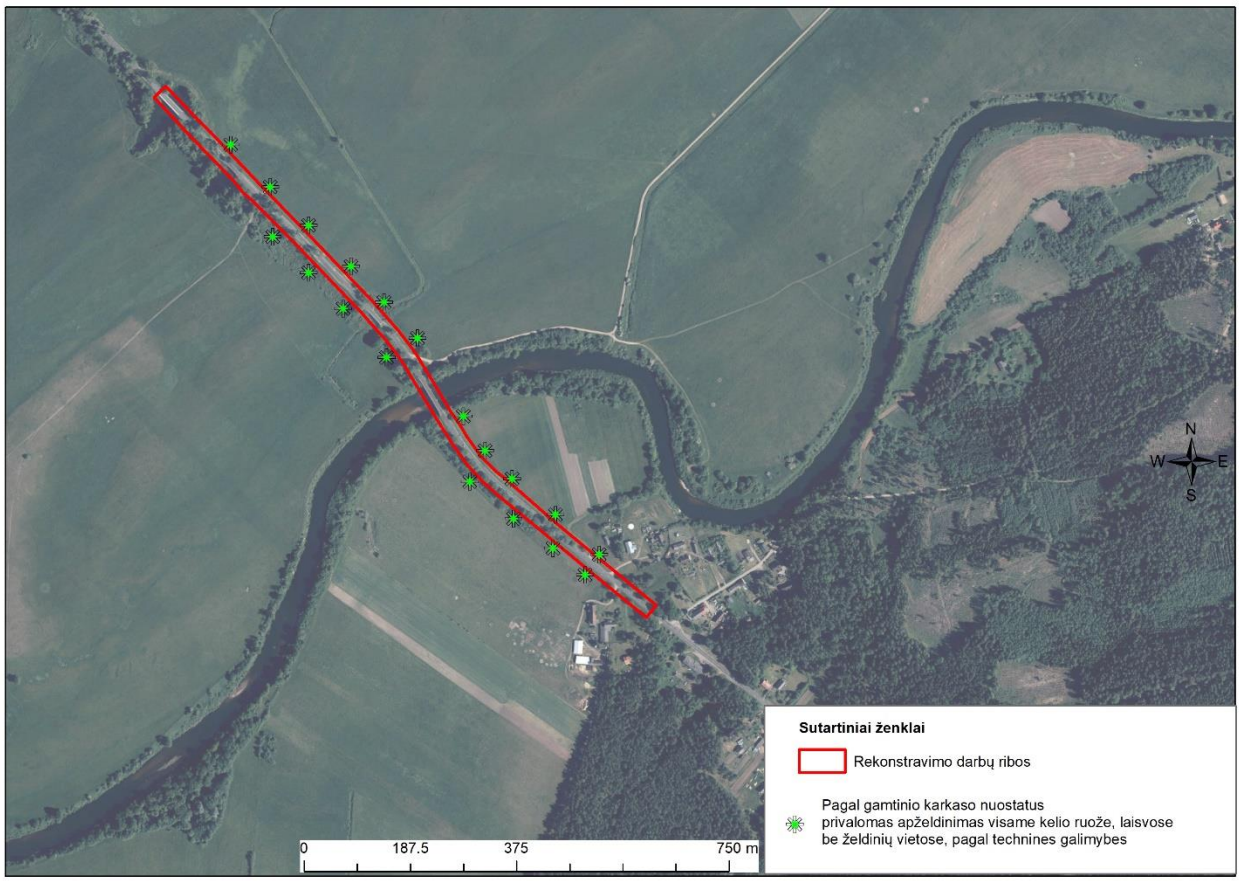

21 pav. *Numatomo apželdinimo vietos. Tikslus apželdinimo planas su medžių rūšimis ir vietomis pateiktas 7 priede*

Siekiant efektyvaus išteklių panaudojimo, laistymo kaštų sumažinimo ir sodinukų prigijamumo, sodmenis rekomenduojama sodinti rugsėjo – spalio mėnesiais.

Sodinama augalinė medžiaga privalo būti atspari Lietuvos klimatinėms sąlygoms (pagal klimato rajonavimą) bei tinkamai aklimatizuota, jei įvežtinė (iš to paties regiono, suderinamos gamtinės aplinkos). Rekomenduojami vietos sąlygomis auginti augalų sodinukai.

Želdiniams turėtų būti nustatomas 2 metų garantinis laikotarpis. 2 metų po sodinimo darbų baigimo laikotarpiu, Rangovas privalo atsodinti visus neprigijusius augalus, taisyti sulūžusius medžių laikymo kuolus ir pririšimus, taisyti kitas su augalais susijusias pažaidas, pagal poreikį genėti medžius, užtikrinant sveiką jų augimą ir išvaizdą.

Atrenkant sodmenis vadovautis 2007 m. gruodžio 14 d. LR aplinkos ministro įsakymu Nr. D1-674 „Dėl Sodmenų kokybės reikalavimų patvirtinimo“ (su naujausiais pakeitimais), pagal kurį:

Sodmenys turi būti sveiki: be žaizdų, fizinių pažeidimų, kenkėjų ir grybinių ligų pakenkimų, puvinio, gyvybingi, antžeminė dalis ir šaknys fiziškai nesužaloti ir nepažeisti šalčio ar šalnų, nenuvytę.

Medžiai ir krūmai turi turėti prie stiebo pririštą etiketę, kurioje nenuplaunamais žymekliais įrašytas augalo lietuviškas ir lotyniškas pavadinimas, nurodytas atsparumas šalčiui, medžiams – kamieno apimtis (matuojama 1 m aukštyje nuo šaknies kaklelio, apjuosiant kamieną lanksčia

matuokle 5 mm tikslumu), persodinimų skaičius ir šaknų gumulo dydis (sodinamiems su žemės gumulu) ar konteinerio talpa (pasodintiems konteineriuose), krūmams – augalo dydis.

Reikalavimai medžiams:

- vienas tiesus kamienas. Kamieno kreivumas (didžiausias atstumas nuo kamieno iki prie jo priglaustos tiesiosios, matuojant 1 mm tikslumu) neturi būti didesnis kaip 23 mm;
- taisyklinga, simetriška laja;
- gerai susiformavusi šaknų sistema;
- lapuočiams:
- lajoje turi būti suformuotas skeletas, t. y. turi būti trijų eilių ašys: stiebas (pirmos eilės ašis), iš jo išaugusios šakos (antros eilės ašys) ir iš šių šakų išaugusios šakelės (trečios eilės ašys);
- kamieno apimtis – ne mažesnė kaip 10–12 cm;
- gatvių želdinimui – kamienas (stiebo dalis nuo šaknies kaklelio iki lajos, iki pirmųjų gyvų šakų) ne trumpesnis kaip 2,2 m;
- šaknų žemės gumulas – ne mažesnis kaip 40–50 cm (sodinamiems su žemės gumulu);
- spygliuočiams (išskyrus augančius krūmu, žemaūgių veislių, besidriekiančių formų):
- šaknų žemės gumulas – ne mažesnis kaip 30–40 cm (sodinamiems su žemės gumulu);
- eglės – ne žemesnės kaip 2 m, pušys – 1,5 m, kiti spygliuočiai – 1 m.

Sodinimui skirti dideli lapuočiai medžiai – kurių kamieno apimtis ne mažesnė kaip 20–25 cm.

Reikalavimai krūmams (išskyrus besidriekiančių formų):

- ne žemesni kaip 20 cm;
- lapuočiai krūmai turi turėti ne mažiau kaip tris šakas, išskyrus rožes (jos turi turėti ne mažiau kaip 2 šakas).

Kamieninės formos krūmams ir gyvatvorėms skirtiems medžiams ir krūmams 4–7 punktuose (išskyrus 4.3 punkto reikalavimą) nurodyti reikalavimai netaikomi.

Krūmokšniams, puskrūmiams ir žoliniams augalams (iš jų ir gėlėms) taikomi 3 punkto reikalavimai.

23 Informacija apie planuojamos ūkinės veiklos teritorijoje ar jos artimoje aplinkoje esančias saugomas teritorijas, įskaitant Europos ekologinio tinklo „Natura 2000“ teritorijas, ir jose saugomas Europos Bendrijos svarbos natūralias buveines bei rūšis, kurios registruojamos Saugomų teritorijų valstybės kadastro duomenų bazėje (https://stk.am.lt/portal/) ir šių teritorijų atstumus nuo planuojamos ūkinės veiklos vietos (objekto ar sklypo, kai toks suformuotas, ribos).

Rekonstruojamame kelyje esantis tiltas per Jūrą 126,653 km ir jo prieigos (~0,48 ha ploto PŪV teritorija), patenka į ~606 ha plotą užimančią Europos ekologinio tinklo „Natura 2000“ **buveinių apsaugai svarbią teritoriją Jūros upė žemiau Tauragės (LTSIU0010),** kurioje nustatyti apsaugos tikslai išsaugoti arba atkurti gerą būklę Europos bendrijos (toliau – EB) svarbos natūralioms buveinėms: 3270 Dumblingos upių pakrantės, 6430 Eutrofiniai aukštieji žolynai, 9180 Griovų ir šlaitų miškai, 91E0 Aliuviniai miškai, 91F0 Paupių guobynai; išsaugoti gerą būklę EB svarbos rūšių buveinėms: ūdros, kartuolės, paprastojo kirtiklio, paprastojo kūjagalvio, salačio, upinės nėgės, pleištinės skėtės, šarvuotosios skėtės.

Didžioji dalis rekonstruojamo kelio ruožo (~3 ha ploto PŪV teritorija) patenka į ~1352 ha plotą užimančią Europos ekologinio tinklo „Natura 2000“ **paukščių apsaugai** svarbią teritoriją **Šešuvies ir Jūros upės slėniai (LTTAUB001),** kurioje saugoma: *Griežlė (Crex crex), Tulžys (Alcedo atthis).*

Vadovaujantis www.geoportal.lt/map duomenimis rekonstruojamas kelias teritorija į Europos Bendrijos svarbos natūralias buveines, biotopus nepatenka. Visos miškų ir pievų ir buveinės yra už kelio sklypo/kelio juostos ribų. Žiūr. 26 pav.

Natūralios buveinės, kurioms nustatyti apsaugos tikslai BAST Jūros upė žemiau Tauragės yra už kelio sklypo/kelio juostos ribų ir darbų zona į jas nepatenka. Darbų zona patenka į upėje ir jos pakrantėje saugomas ūdros, pleištinės skėtės, kartuolės, paprastojo kirtiklio, paprastojo kūjagalvio, salačio, upinės nėgės buveines (žr.22 pav. ir 23 pav.).

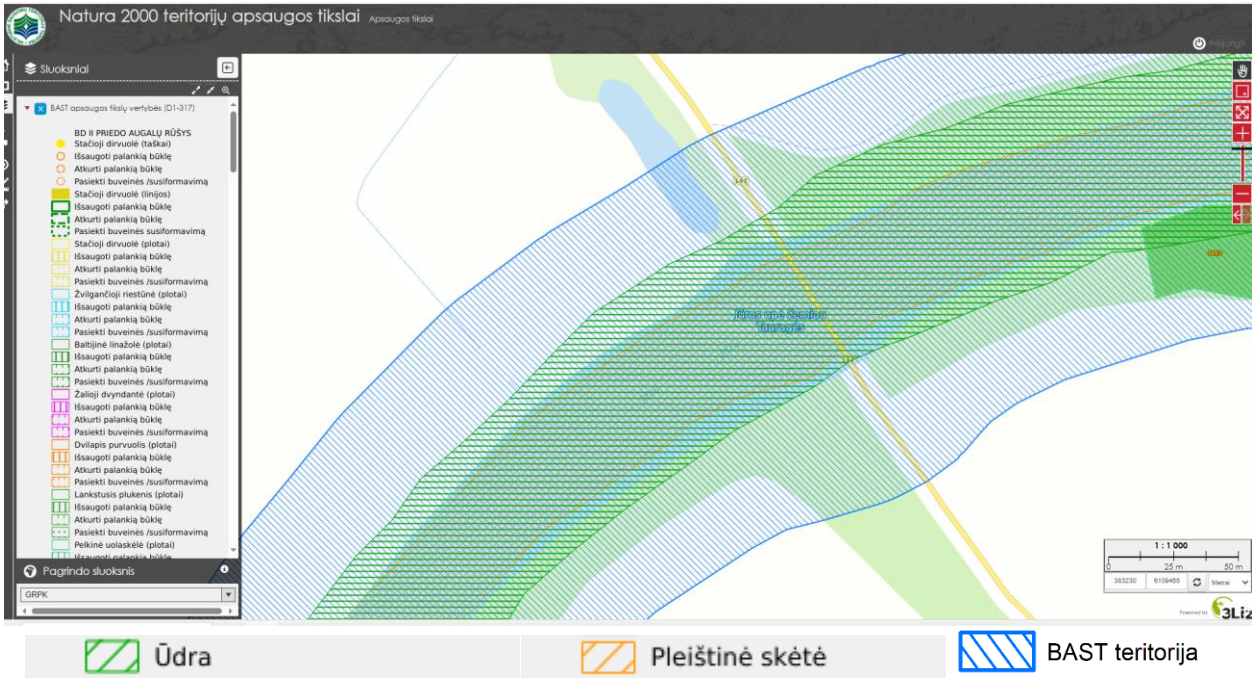

22 pav. *Tilto per Jūrą vieta buveinių apsaugos atžvilgiu pagal D1-317 įsakymą ištrauka iš https://biomon.lt/maps/index.php/view/map?repository=apsaugtikslwfs&project=apsaugos_tikslai_wfs, https://stvk.lt//, 2024 m.*

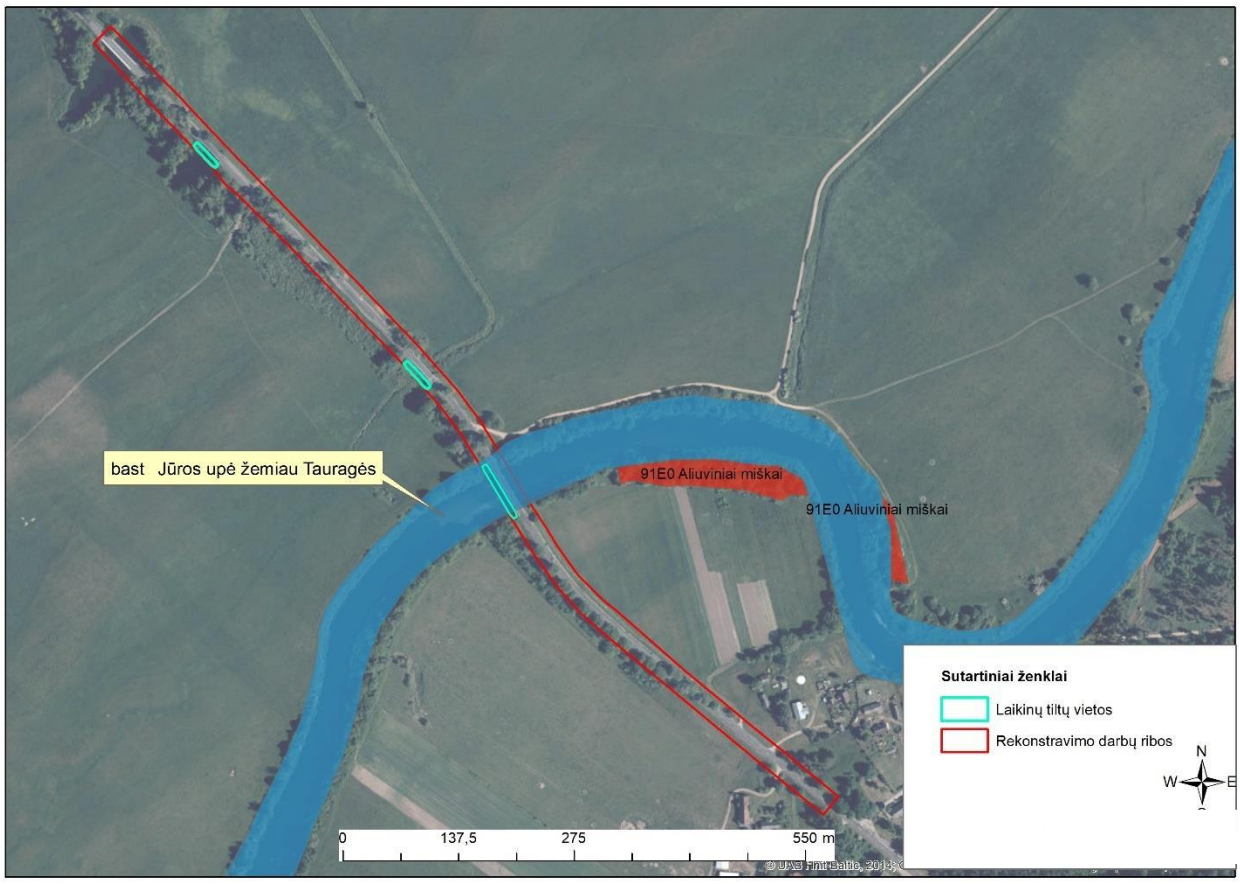

23 pav. *Duomenys iš patvirtintos BAST apsaugos tikslų (D1-317) ir vietovėse esančių (D1-210) vertybių, https://biomon.lt/maps/index.php/view/map?repository=apsaugtikslwfs&project=apsaugos_tikslai_wfs*

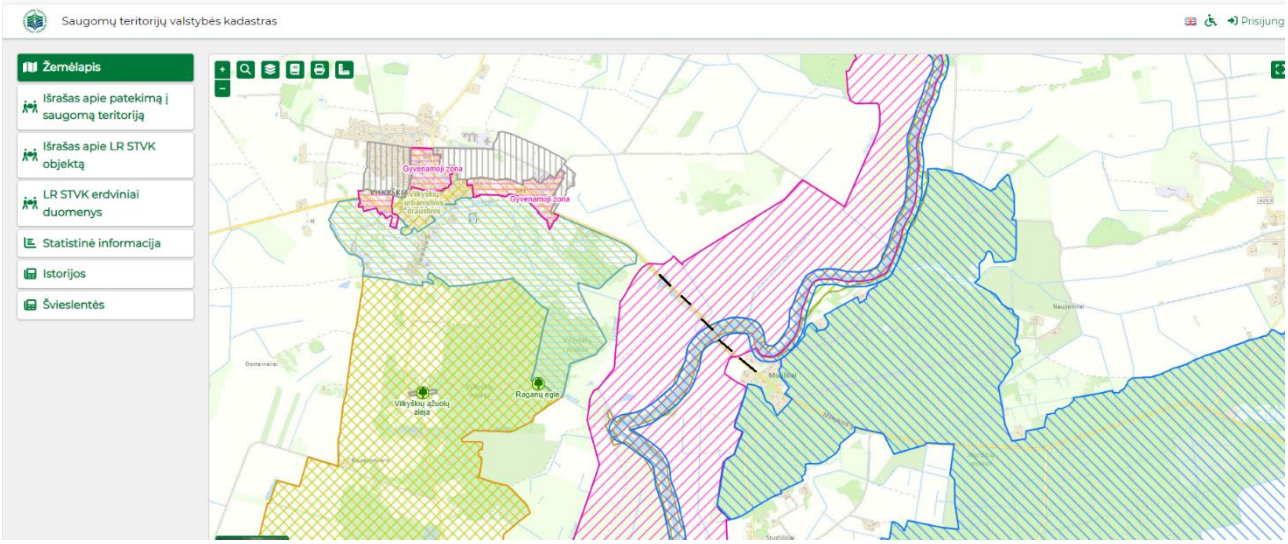

24 pav. *PŪV vieta „Natura 2000“, saugomų teritorijų atžvilgiu, https://stvk.lt//, 2024 m.*

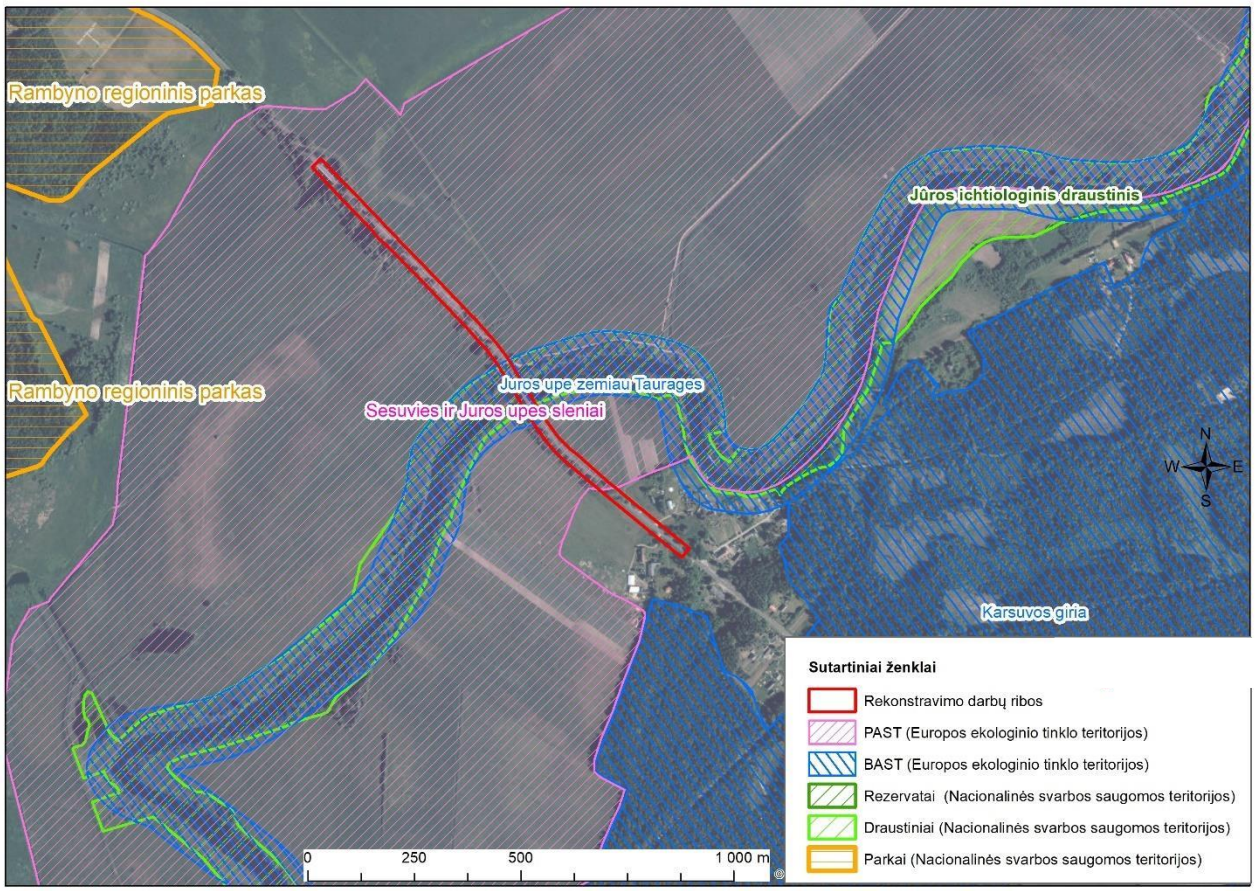

25 pav. *Planuojamas laikinas tiltas Europos ekologinio tinklo „Natura 2000“ atžvilgiu*

Reikšmingas neigiamas poveikis „Natura 2000“ teritorijoms ir Europos bendrijos svarbos natūraliomis pievų buveinėmis nenumatomas dėl šių aspektų ir aplinkosauginių priemonių:

- tai yra esamo kelio, tiltų rekonstrukcijos ir remontas, esamo kelio vietoje, tai nėra naujai planuojama veikla;
- rekonstrukcija numatoma kelio sklypuose, laikini tiltai taip pat numatomi kelio sklypuose, kelio juostoje, todėl papildomai žemės paimti nereikės;
- nebus tiesinama upės vagos, vykdomi sausinimo darbai vandens telkinių apsaugos zonoje; sausinamos buveinės; nekeičiamas hidrologinis režimas;
- tilto per Jūros upę rekonstrukcijos darbus (tame tarpe ir laikino tilto statybos bei demontavimo darbus), susijusius su intervencija į upės vagą ir krantus pakrantės apsaugos juostos ribose, galinčius sukelti padidintą vandens drumstumą, žuvų trikdymą palankiausia vykdyti nuo liepos 1 d. iki rugsėjo 14. Ramybės laikotarpis – nuo rugsėjo 15 d. iki birželio 30 d. apimtų žuvų ir nėgių migraciją į nerštavietes, nerštą ir jauniklių vystymosi laikotarpį. Taip pat šis laikotarpis apsaugotų ir pagrindinį ūdros ir pleištinės skėtės veisimosi laikotarpį. Ramybės laikotarpiu netriukšmingi darbai nesusiję su intervencija į upės vagą ir pakrantės apsaugos juostą neigiamo ženklaus poveikio ichtiofaunai nekeltų ir yra galimi. Taip pat, nesuspėjant atlikti kitų darbų upės pakrantėje ne ramybės laikotarpiu, jeigu darbai nekelia vandens sudrumstimo pavojaus, juos būtų galima atlikti nuo sausio 1 iki kovo 30 d. Šis tiltas per Jūrą 126,653 km ir jo prieigos (~0,48 ha ploto PŪV teritorija), patenka į ~606 ha plotą užimančią Europos ekologinio tinklo „Natura 2000“ BAST Jūros upė žemiau Tauragės (LTSIU0010).

- Bet kokius darbus Jūros upės vandenyje ir darbus, galinčius sukelti padidintą vandens drumstumą, žuvų trikdymą (pvz. žemės kasimas, spraustasienių, polių kalimas ir pan.) pakrantės apsaugos juostos ribose galima atlikti tik nuo liepos 1 d. iki rugsėjo 14 d., kuomet nevyksta žuvų migracija, nerštas ir kiti aktualūs aktyvūs procesai, turintys įtakos biologinei įvairovei.
- Tulžių, griežlių apsaugai numatoma riboti triukšmingus, ar vibraciją keliančius darbus nuo kovo 1 d. iki liepos 31 d. (pvz. spraustasienių, polių kalimas, kuris netrunka ilgai, ir panašūs didelį triukšmą, galintį reikšmingai trikdyti paukščius, sukeliantys darbai).
- Paviršinis vanduo kaip ir šiuo metu, taip ir po rekonstravimo bus nuvedamas esamu nuolydžiu į esamus pakelės griovius, kad tekėdamas žoline danga natūraliai apsivalytų. Nuo tiltų perdangų, paviršinis vanduo surenkamas vandens surinkimo šulinėliais. Iš šulinėlių, lietvamzdžiais, vanduo surenkamas į prietilčiuose įrengtus šulinius – surinktuvus. Iš šulinių surinktuvų, vanduo nukreipiamas į kritimo šulinį su kietųjų dalelių sėsdintuvu, iš kurio vanduo išleidžiamas pylimo apačioje per srauto slopintuvą, atitinkamai į Jūros upę arba Jūros upės prataką. Sprendiniai numatomi pagal Lietuvos Respublikos aplinkos ministro ir Lietuvos Respublikos susisiekimo ministro įsakymu patvirtintame kelių techniniame reglamente KTR 1.01:2008 „Automobilių keliai“ taikomis reikalavimus;
- vykdant tiltų rekonstrukcijos darbus ir laikinų tiltų įrengimą eismo nukreipimui bei jų demontavimą, bus užtikrinta, kad į vandenį ir dirvožemį nepatektų teršiančios medžiagos;
- projektas nereikalauja didelių energijos ar gamtos išteklių poreikio;
- gamtinė aplinka nebus teršiama statybinėmis ar kitokiomis atliekomis ir mechaniškai pažeidžiama;
- darbai bus vykdomi organizuotai, kad kuo mažiau pažeisti esamą aplinką;
- nors avarijų tikimybė menka, tačiau siekiant maksimalios apsaugos bus numatomos prevencinės priemonės avariniam išsiliejimui išvengti ir likviduoti (sorbentai, konteineriai tepalų surinkimui ir pan.);
- statybinė aikštelė nebus įrengiama saugomų teritorijų ir Europos ekologinio tinklo „Natura 2000“ teritorijų ribose (išskyrus kelio sklypų ribas, esant būtinumui), pakrantės apsaugos juostose ir už juostos ribų, arčiau kaip 25 m nuo vandens telkinio kranto. Tiksli vieta bus numatyta techniniame projekte;
- po darbų, laikini statiniai išardomi, teritorija ir laikina statybinė aikštelė rekultivuojama.

24 Informacija apie planuojamos ūkinės veiklos teritorijoje ar jos artimoje aplinkoje esančią biologinę įvairovę:

24.1 biotopus, buveines (įskaitant Europos Bendrijos svarbos natūralias buveines, pagal Vietovių, atitinkančių gamtinių buveinių apsaugai svarbių teritorijų atrankos kriterijų, sąrašo, skirto pateikti Europos Komisijai, patvirtinto Lietuvos Respublikos aplinkos ministro 2009 m. balandžio 22 d. įsakymu Nr. D1-210 „Dėl Vietovių, atitinkančių gamtinių buveinių apsaugai svarbių teritorijų atrankos kriterijus, sąrašo, skirto pateikti Europos Komisijai, patvirtinimo“, ir Buveinių apsaugai svarbių teritorijų sąrašo, patvirtinto Lietuvos Respublikos aplinkos

ministro 2018 m. balandžio 19 d. įsakymu Nr. D1-317 „Dėl Buveinių apsaugai svarbių teritorijų nustatymo“, priedus, kai prieduose jie nenurodyti – pagal Lietuvos erdvinės informacijos portale www.geoportal.lt/map pateikiamus duomenis, gamtotvarkos planų informaciją): miškus, jų paskirtį ir apsaugos režimą (informacija kaupiama Lietuvos Respublikos miškų valstybės kadastre), pievas (išskiriant natūralias), pelkes, vandens telkinius ir jų apsaugos zonas, juostas, jūros aplinką, jų gausumą, kiekį, kokybę ir regeneracijos galimybes, natūralios aplinkos atsparumą;

Vadovaujantis www.geoportal.lt/map duomenimis rekonstruojamas kelias teritorija į Europos Bendrijos svarbos natūralias buveines, biotopus nepatenka. Visos miškų ir pievų buveinės yra už kelio sklypo/kelio juostos ribų. Žiūr. 26 pav.

26 pav. *Artimiausios Europos bendrijos buveinės, 2024 m.*

Rekonstruojama kelio atkarpa nepatenka į miškus, paskirties keisti nereikia, miško žemės želdinių kirsti nereikia, nes gretimai esantys apsauginiai želdiniai į darbų ribas nepatenka. Bus kertami tik į darbų ribas patenkantys, kelio juostoje esantys želdiniai

Kertinių miško buveinių prie PŪV nėra Žiūr. 27 pav.

Pagal Pelkių ir durpynų žemėlapį kelio nepatenka į pelkes ir durpynus Žiūr. 29 pav.

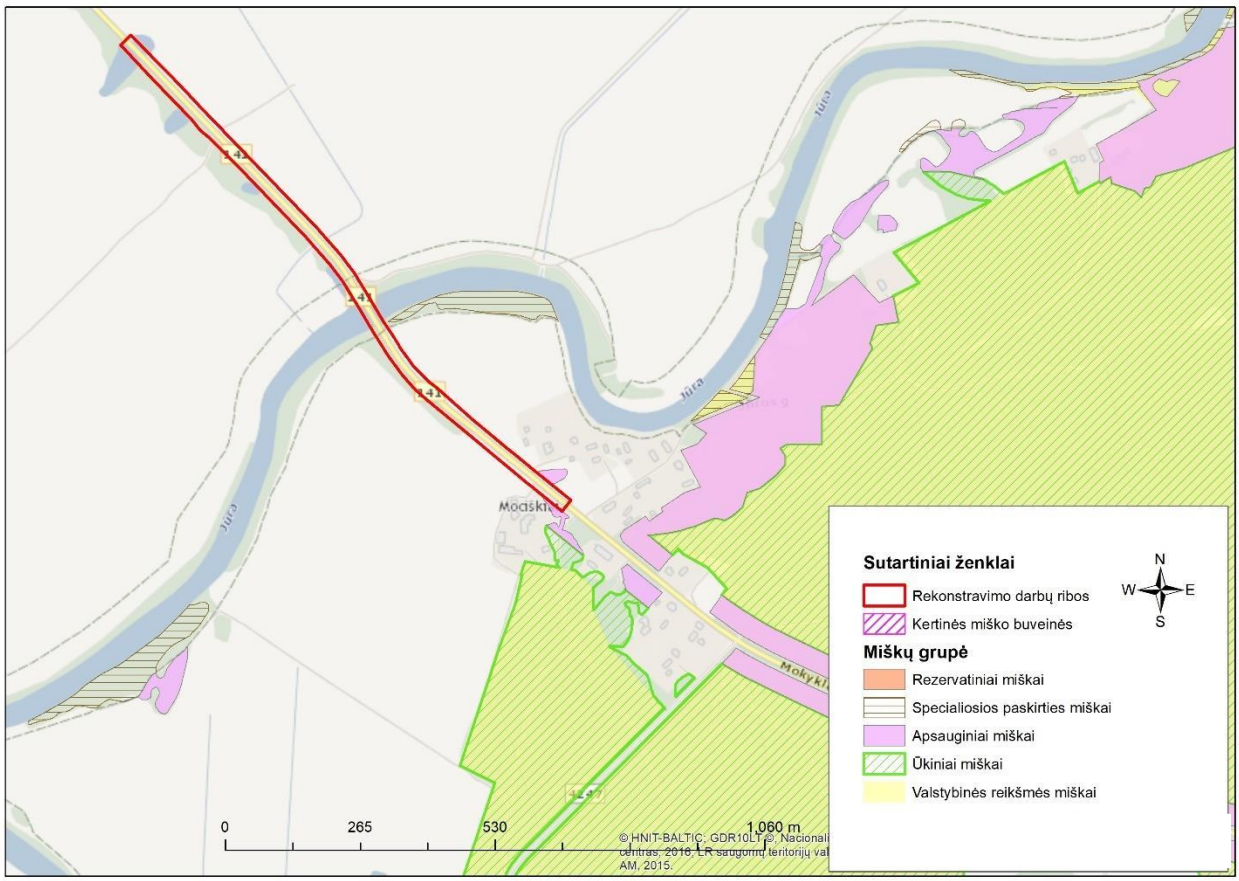

27 pav. *Miškų kadastro duomenys*

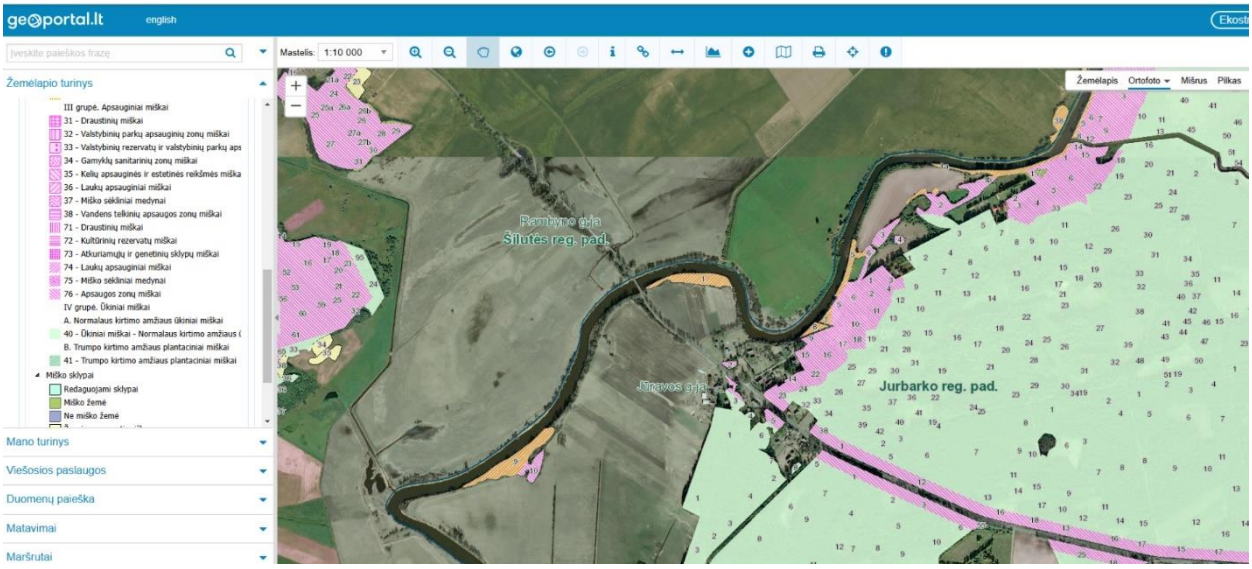

28 pav. *Miškų kadastro duomenys, geoportal.lt*

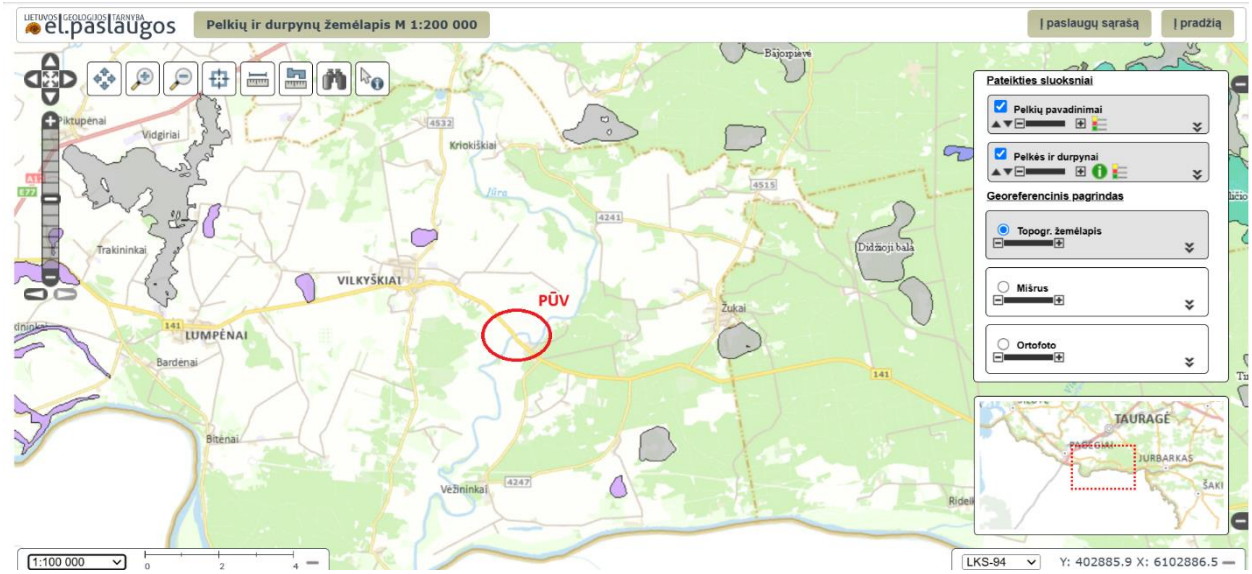

29 pav. *Ištrauka iš Pelkių ir durpynų žemėlapio M 1:200 000. Ištrauka iš Geolis žemėlapio(https://www.lgt.lt/epaslaugos), 2024*

Vandens telkiniai.

Rekonstruojamas ruožas kerta Jūros upę (kodas vandens telkinių registre Nr. 16010001) ir jos bevardį intaką (kodas vandens telkinių registre Nr. 16011151) bet dar dvi pratakas, todėl iš viso bus tvarkomi 4 tiltai (rekonstruojami 3 tiltai ir 1 remontuojamas.)

Kol bus rekonstruoti esami tiltai, laikinai transportas bus nukreipiamas laikinais tiltais. Detalėsnį darbų aprašymą žiūr. 5 atrankos punkte.

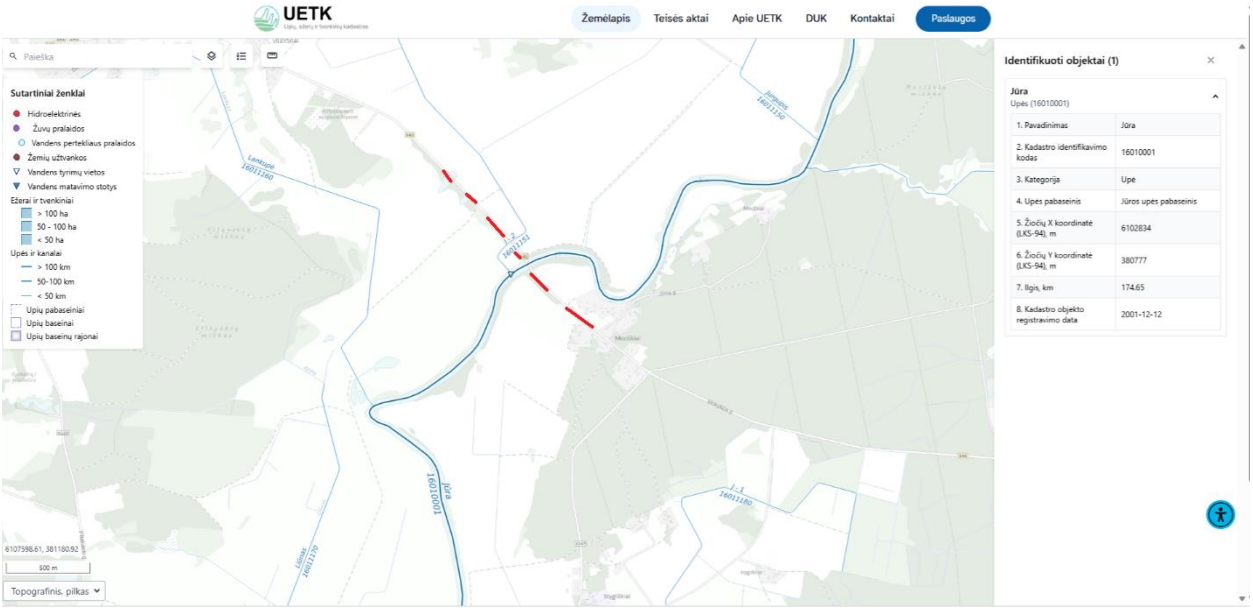

30 pav. *Artimiausi vandens telkinių kadastras (https://uetk.biip.lt/zemelapis/), 2024 m.*

Jūra – vakarų Lietuvos upė, dešinysis Nemuno intakas, dešimtoji pagal ilgį upė Lietuvoje. Prasideda Žemaičių aukštumos vakariniame šlaite, 9 km į šiaurės vakarus nuo Rietavo, Jankaičių kaimo teritorijoje. Teka į rytus, pasuka į pietus, pietryčius pro Rietavą, Kvėdarną, Pajūrį, Tauragę. Netoli nuo Šereitlaukio įteka į Nemuną (81 km nuo Nemuno žiočių). Upės nuolydis 0,8 m/km. Debitas ties Pajūriu siekia 11,5 m³/s. Jūros upės vagos plotis siekia 15 – 20 m, gylis – 0,1 – 3 metrai. Atodangų aukštis iki 25 m. Dviejose vietose patvenkta[4].

Bevardis Jūros intakas (kodas vandens telkinių registre Nr. 16011151), kurio ilgis 3, 77 km.

Vandens telkinių pakrantės apsaugos juostos ir vandens telkinių apsaugos zonos. Kelias patenka į vandens telkinių apsaugos zonas ir pakrantės apsaugos juosta, nes tiltais kerta vandens telkinius:

Jūros upės Pakrantės apsaugos juosta yra 30 m pagal Paviršinių vandens telkinių apsaugos zonų ir pakrančių apsaugos juostų nustatymo tvarkos aprašo (toliau – Aprašo) 2001 m. lapkričio 7 d. Nr. 540 (Suvestinė redakcija nuo 2023-01-01, https://e-seimas.lrs.lt/portal/legalAct/lt/TAD/TAIS.153823/asr) 9.2 punktą[5]. Vandens telkinio apsaugos zona 200 m pagal 5.2 punktą[6].

Bevardžio Jūros intako (kodas vandens telkinių registre Nr. 16011151) apsaugos juosta 5 m pagal Paviršinių vandens telkinių apsaugos zonų ir pakrančių apsaugos juostų nustatymo tvarkos aprašo 9.4 punktą[7]. Vandens telkinio apsaugos zona 100 m pagal 5.3 punktą[8].

Planuojama veikla – kelio, esamų tiltų rekonstrukcija ir laikinų tiltų statyba pakrantės apsaugos juostoje[9] ir vandens telkinio apsaugos zonoje nėra draudžiama pagal Lietuvos Respublikos specialiųjų žemės naudojimo sąlygų įstatymą 2019 m. birželio 6 d. Nr. XIII-2166 (Suvestinė redakcija nuo 2023-06-29). Atsižvelgiant į tai, kad specialiųjų žemės naudojimo sąlygų įstatyme, kurio 100 straipsnio 3 punkte nustatyta, kad „Paviršinių vandens telkinių pakrantės apsaugos juostose draudžiama: ...> 3) vykdyti žemės darbus, keisti kranto liniją, reljefą ir žemės paviršių, **išskyrus** atvejus, kai žemės darbai vykdomi ir (ar) kranto linija, reljefas ar žemės paviršius keičiamas: b) statomi ir (ar) įrengiami hidrotechnikos statiniai, vandens matavimo stotys,

[4] https://lt.wikipedia.org/wiki/J%C5%ABra_(up%C4%97)#Intakai

[5] 9.2. prie 100 km ir ilgesnių upių, prie ežerų, tvenkinių, kurių plotas – 200 ha ir didesnis; Kaimo gyvenamosiose vietovėse

[6] 5.2. prie Tvarkos aprašo 5.1 papunktyje nenurodytų 50 km ir ilgesnių upių, prie ežerų ir tvenkinių, kurių plotas yra 10–200 ha, – 200 m, išskyrus išimtis, nustatytas Tvarkos aprašo 6 punkte;

[7] 9.4. prie 10 km ir trumpesnių upių, ežerų ir tvenkinių, kurių plotas – iki 10 ha, dirbtinių nepratekamų paviršinių vandens telkinių, kurių plotas – iki 2 ha.

[8] 5.3. prie trumpesnių kaip 50 km upių, prie ežerų ir tvenkinių, kurių plotas yra 0,5–10 ha, prie dirbtinių nepratekamų paviršinių vandens telkinių, kurių plotas yra 2 ha ir didesnis, – 100 m, išskyrus išimtis, nustatytas Tvarkos aprašo 6 punkte;

[9] 4) statyti statinius ir įrengti įrenginius, išskyrus atvejus, kai:

b) **statomi ir (ar) įrengiami** hidrotechnikos statiniai, vandens matavimo stotys, vandens paėmimo ir išleidimo į vandens telkinius įrenginiai ir statiniai, požeminio vandens vandenvietės, informaciniai ženklai, stendai, pėsčiųjų takai, **paviršinių vandens telkinių pakrantės apsaugos juostą kertantys keliai ir inžineriniai tinklai, tiltai,** sodybose ar prie jų – lieptai, uostuose ir prieplaukose – jų statiniai, prie vidaus vandenų kelių – vidaus vandenų transporto priemonių degalų pripildymo statiniai ir (ar) įrenginiai;

vandens paėmimo ir išleidimo į vandens telkinius įrenginiai ir statiniai, požeminio vandens vandenvietės, informaciniai ženklai, stendai, pėsčiųjų takai, paviršinių vandens telkinių pakrantės apsaugos juostą kertantys keliai ir inžineriniai tinklai, tiltai**,** (<...>) , planuojami darbai neprieštarauja reglamentams. Keliai gali kirsti vandens tėkmes įrengiant tiltus.

24.2 augaliją, grybiją ir gyvūniją, ypatingą dėmesį skiriant saugomoms rūšims, jų augavietėms ir radavietėms, kurių informacija kaupiama SRIS (saugomų rūšių informacinė sistema) duomenų bazėje (https://sris.am.lt/), jų atstumą nuo planuojamos ūkinės veiklos vetos (objekto ar sklypo, kai toks suformuotas, ribos).

Pagal „Lietuvos bendrąjį gyvūnijos žemėlapį“ M 1:1000000 (https://www.geoportal.lt/map/), PŪV aplinka priskiriama buveinėms, esančioms miškuose – lapuotynuos, kuriuose papiltę stirnos (*Capreolus capreolus*), briedis (*Alces, alces*), taurusis elnias (*Cervus elaphus*), šernai (*Sus scrofa*), rudoji lapė (Vulpes, vulpes). Vietovė išskiriama kaip plačiai paplitusi aptinkamos atviro agrarinio kraštovaizdžio gyvūnų rūšys. Iš varliagyvių aptinkamos paprastosios rupūžės (*Bufo bufo*) ir rusvosios varlės (*Rana temporaria*), paprastasis tritonas (*Triturus vulgaris*).

Šiuo metu rekonstruojamame ruože eismo ženklų, susijusių su laukiniais gyvūnais nėra. Po rekonstrukcijos jie taip pat nenumatomi, kadangi remiantis eismo įvykių duomenimis nagrinėjamame ruože 2017-2023 metais įskaitinių Eismo įvykių neužfiksuota ir daroma išvada, kad kelias nėkelia didelio pavojaus susidūrimo su gyvūnais aspektu.

Gyvūnų saugi migracija galima po esamais tiltais, kurie bus rekonstruojami.

Saugomos rūšys (SRIS). Remiantis SRIS išrašu, upėje prie Jūros tilto buvo užfiksuoti suaugę individai: kirtiklis (*Cobitis taenia*), Baltijinis kirtiklis (*Sabanejewia baltica*). Taip pat stebėti laumžirgiai: geltonkojis žirgelis *"Gomphus flavipes"*, pleištinis žirgelis „*Ophiogomphus Cecilia*“. Drugelis k raujalakinis melsvys stebėtas prievoje „*Maculinea teleius".*

Teritorijoje, kur bus įrengiamas laikinas tiltas per Jūros upę pagal Saugomų rūšių informacinės sistemos (SRIS) duomenis yra saugomų rūšių radaviečių, t.y. stebėti: Kirtiklis (*Cobitis taenia*) ir Geltonkojis žirgelis (*Gomphus flavipes*), tačiau reikšmingas neigiamas poveikis buveinėms nenumatomas, kadangi tiltas ne tik laikinas, bet ir įrengiamas, paliekant po juo atviras erdves plaukioti, skraidyti.

Kitos saugomos rūšys (šermuonėlis(*Mustela erminea*) ir baltijinis kirtiklis (*Sabanejewia baltica*) yra stebėtos taip pat planuojamų darbų, kelio juostos ribose, tačiau atsižvelgiant, kad laikino tilto darbai yra numatomi priešingoje esamo tilto pusėje, nei šios fiksuotos rūšys.

Priemonės numatytos poveikiui išvengti:

- Įrengiami tik laikini tiltai, įrengiami paliekant po juo atviras erdves plaukioti, skraidyti, migruoti ir pan.
- Ribojamas darbų laikotarpis (darbus vandenyje galima atlikti nuo liepos 1 d. iki rugsėjo 14 d., kuomet nevyksta žuvų migracija, nerštas ir kiti aktualūs aktyvūs procesai, turintys įtakos biologinei įvairovei).
- Spraustasienių, polių kalimas, kuris netrunka ilgai, ir panašūs didelį triukšmą, galintį reikšmingai trikdyti paukščius, sukeliantys darbai) nuo kovo 1 d. iki liepos 31 d.

31 pav. *Paveikslas su visų trijų laikinų tiltų vietomis bei jose registruotų saugomų rūšių radaviečių atžvilgiu*

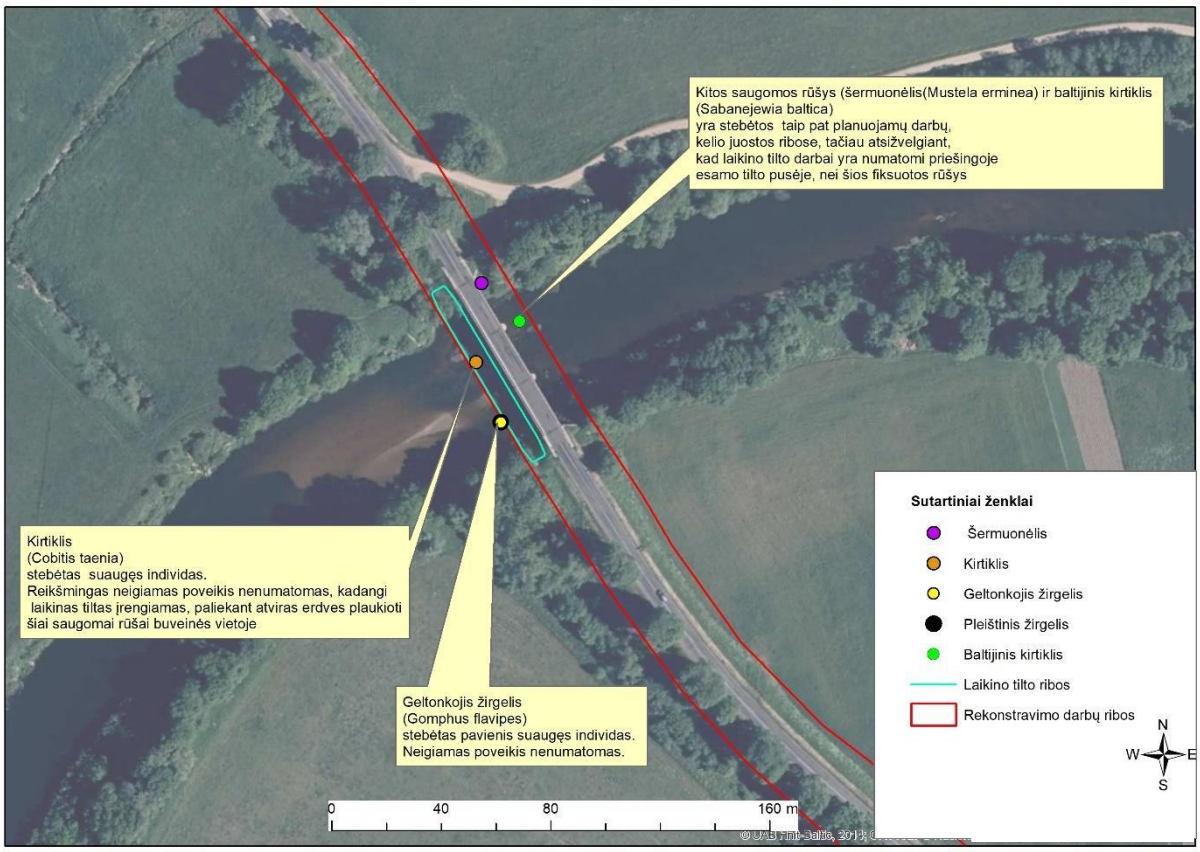

32 pav. *Detalizuotas paveikslas su laikino tilto per Jūrą vieta bei padėtimi saugomų rūšių stebėjimų ir galimų radaviečių atžvilgiu.*

SRIS išrašas pridedamas 2 priede

Išvada. Atsižvelgiant, kad yra numatomos priemonės biologinės įvairovės apsaugai, neigiamas poveikis SRIS rūšims nenumatomas (tiltai rekonstruojami, laikini tiltai statomi taikant poveikio mažinimo priemones, kurios pateiktos 33 atrankos punkte.).

25 Informacija apie planuojamos ūkinės veiklos teritorijoje ar jos artimoje aplinkoje esančias jautrias aplinkos apsaugos požiūriu teritorijas – vandens telkinių apsaugos zonas ir pakrantės apsaugos juostas, potvynių zonas (potvynių grėsmės ir rizikos teritorijų žemėlapis pateiktas – http://potvyniai.aplinka.lt/potvyniai), karstinį regioną, požeminio vandens vandenvietes ir jų apsaugos zonas.

Vandens telkinių apsaugos zonos ar pakrantės apsaugos juostos aprašytos atrankos 24.1 punkte.

PŪV nepatenka į karstinį regioną.

Potvyniai. Nagrinėjama teritorija patenka į 10 proc. potvynių zoną. Patys statiniai yra ant sankasos, todėl nėra užliejami, apsaugoti, tačiau jų prieigos užliejamos. Ekstremalios situacijos šiuo aspektu nenumatomos.

Nuo tiltų perdangų, paviršinis vanduo surenkamas vandens surinkimo šulinėliais. Iš šulinėlių, lietvamzdžiais, vanduo surenkamas į prietilčiuose įrengtus šulinius – surinktuvus. Iš šulinių surinktuvų, vanduo nukreipiamas į kritimo šulinį su kietųjų dalelių sėsdintuvu, iš kurio vanduo išleidžiamas pylimo apačioje per srauto slopintuvą, atitinkamai į Jūros upę arba Jūros upės prataką. Dėl potvynių teritorijos (***didelės tikimybės potvynis*** *– 10 procentų pasikartojimo tikimybės potvynis, kai, remiantis hidrologiniais skaičiavimais, tokių pat charakteristikų potvynis gali pasikartoti vieną kartą per dešimt metų*)[10] atskirų valymo įrenginių įrengimas nebūtų numatomas, įrengus valymo įrenginius, liktų galimybė, kad potvynio metu jie būtų apsemti ir susikaupę teršalai galėtų antriniu teršalų šaltiniu iš sukoncentruotų teršalų.

Šie nuotekų nuvedimo sprendiniai rengiamame techniniame projekte parinkti apskaičiavus gausų lietų ir įvertinus, kad tinkamai funkcionuotų.

Kelias projektuojamas taip, kad būtų saugus ir avarijų tikimybė būtų menka. Taip pat kelias nėra magistralinis, kuriems būdingas didelis eismo intensyvumas, vežami pavojingi kroviniai, šiuo atveju kelias krašto, avaringumas nedidelis, tiltas neilgas, todėl pavojaus, kad tiltas taps pavojų keliančiu taršos šaltiniu nėra. Ekstremalios situacijos, t.y. avarijų atveju, nedelsiant bus atliekami teršalų likvidavimo darbai.

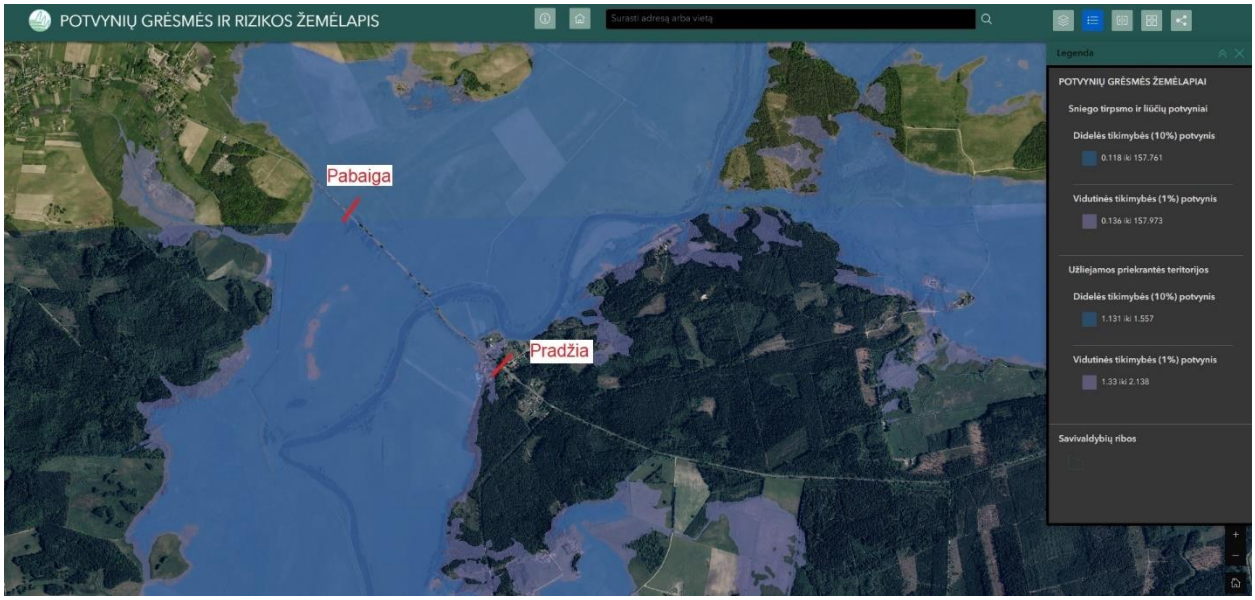

33 pav. *Potvynių teritorijos, Potvynių grėsmės ir rizikos žemėlapis (arcgis.com)*

Vandenvietės. Vandenviečių prie kelio nėra, artimiausios yra apie 2 km spinduliu Vilkyškiuose. Atsižvelgiant, kad darbai numatomi kelio juostos ribose, taip pat, kad paviršinės nuotekos bus nuvedamos į griovius, natūraliam apsivalymui ir pan., neigiamas poveikis požeminiam vandeniui nenumatomas. Plačiau žiūr. atrankos 10 punkte.

[10] Lietuvos Respublikos specialiųjų žemės naudojimo sąlygų įstatymas, https://e-seimas.lrs.lt/portal/legalAct/lt/TAD/46c841f290cf11e98a8298567570d639/asr.

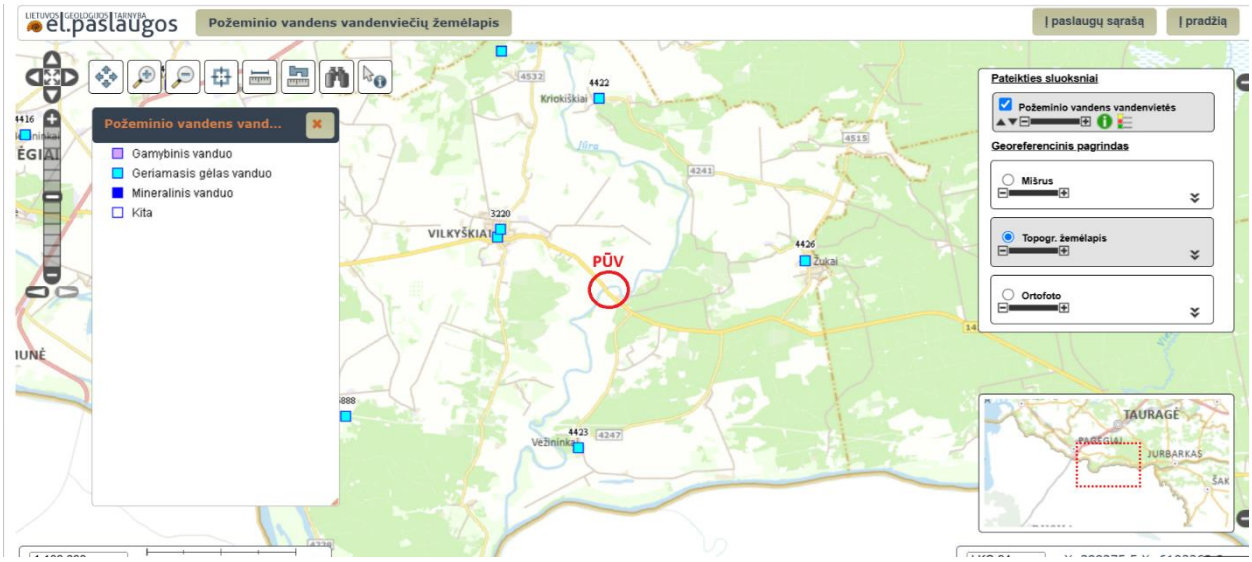

34 pav. *Požeminio vandens vandenvietės, https://www.lgt.lt/epaslaugos/elpaslauga.xhtml, 2024*

26 Informacija apie planuojamos ūkinės veiklos teritorijos ar jos artimoje aplinkoje taršą praeityje, jeigu jose vykdant ūkinę veiklą buvo nesilaikoma aplinkos kokybės normų (pagal vykdyto aplinkos monitoringo duomenis, pagal teisės aktų reikalavimus atlikto ekogeologinio tyrimo rezultatus)

Informacijos, kad praeityje teritorija būtų užteršta – nėra.

27 Planuojamos ūkinės veiklos žemės sklypo ar teritorijos išsidėstymas rekreacinių, kurortinių, gyvenamosios, visuomeninės paskirties, pramonės ir sandėliavimo, inžinerinės infrastruktūros teritorijų atžvilgiu, nurodomas atstumus nuo šių teritorijų ir (ar) esamų statinių iki planuojamos ūkinės veiklos vietos (objekto ar sklypo, kai toks suformuotas, ribos)

Teritorija nėra jautri visuomeniniu ar sveikatos aspektu.

Rekonstravimo darbai patenka į saugomas teritorijas, tačiau analizė rodo, kad laikantis priemonių neigiamas poveikis nenumatomas nei rekreacijai, nei gyvenamajai aplinkai.

Artimiausios gyvenamos aplinkos, artimiausios visuomeninės aplinkos (informacija su atstumais iki objektų) pateikta atrankos 20 punkte.

Vietovės inžinerinė infrastruktūra aprašyta atrankos 4 punkte.

28 Informacija apie vietovėje esančias nekilnojamąsias kultūros vertybes, kurios registruotos Kultūros vertybių registre (http://kvr.kpd.lt/heritage), ir jų atstumą nuo planuojamos ūkinės veiklos vietos (objekto ar sklypo, kai toks suformuotas, ribos)

PŪV sklypas nepatenka nei į kultūros paveldo vertybių teritorijas, nei jų apsaugos zonas.

Artimiausia vertybė – Vilkyškių evangelikų liuteronų trečiosios senosios kapinės (kodas 38752), nutolusios apie ~760 m.

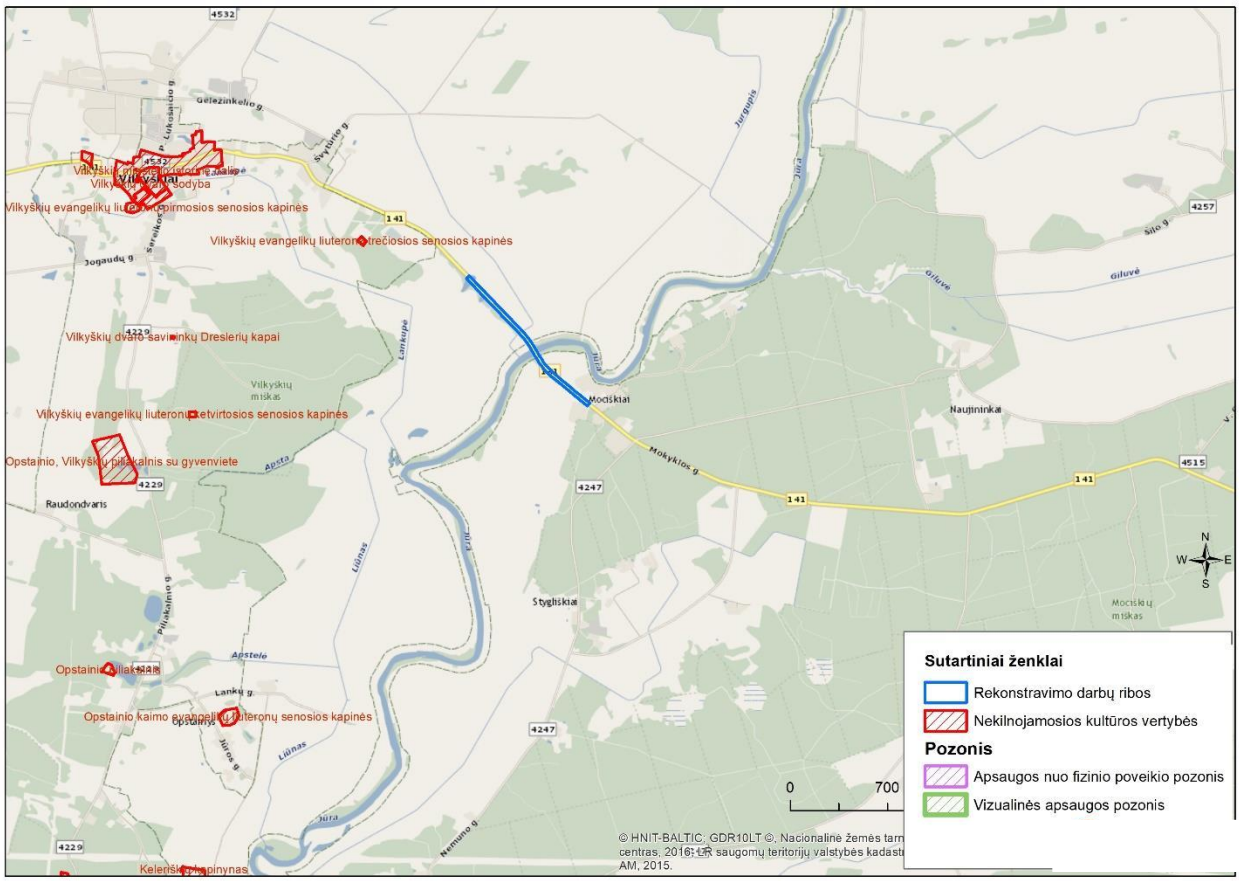

35 pav. *Artimiausios kultūros paveldo vertybės, 2024 m.*

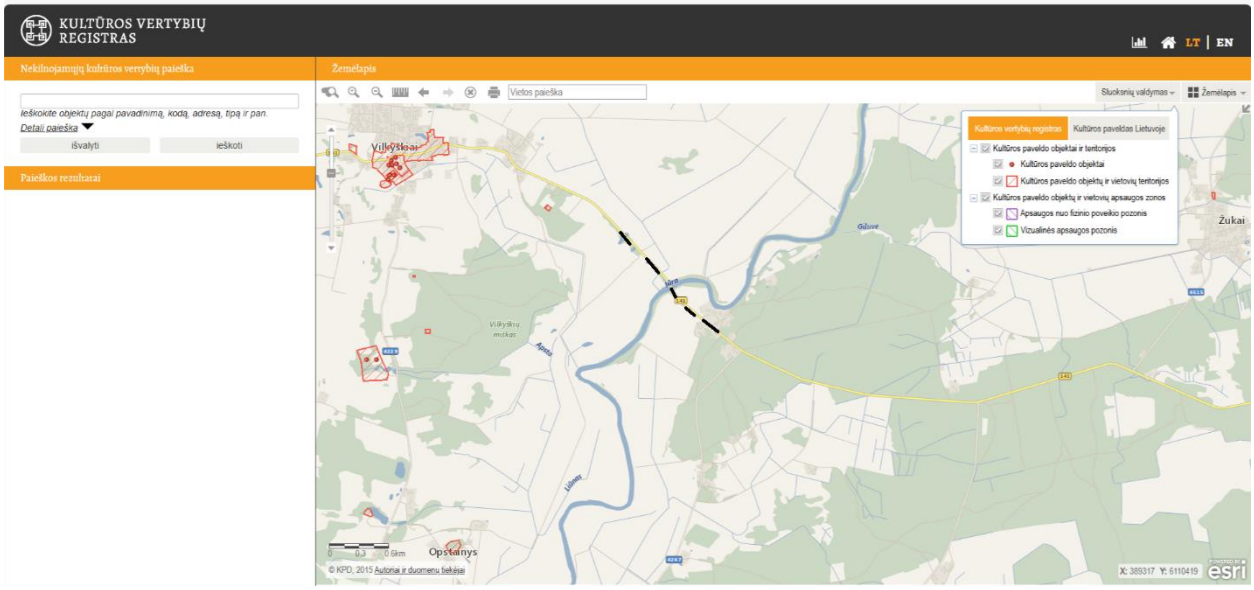

36 pav. *Atstumas iki artimiausios kultūros paveldo vertybės, https://kvr.kpd.lt/#/static-heritage-search, 2024 m.*

IV. GALIMO POVEIKIO APLINKAI RŪŠIS IR APIBŪDINIMAS

29 Apibūdinamas ir įvertinamas tikėtinas reikšmingas poveikis aplinkos elementams ir visuomenės sveikatai, atsižvelgiant į dydį ir erdvinį mastą (pvz., geografinę vietovę ir gyventojų, kuriems gali būti daromas poveikis, skaičių); pobūdį (pvz., teigiamas ar neigiamas, tiesioginis ar netiesioginis); poveikio intensyvumą ir sudėtingumą (pvz., poveikis intensyvės tik paukščių migracijos metu); poveikio tikimybę (pvz., tikėtinas tik avarijų metu); tikėtiną poveikio pradžią, trukmę, dažnumą ir grįžtamumą (pvz., poveikis bus tik statybos metu, lietaus vandens išleidimas gali padidinti upės vandens debitą, užlieti žuvų nerštavietes, sukelti eroziją, nuošliaužas); suminį poveikį su kita vykdoma ūkine veikla ir (arba) pagal teisės aktų reikalavimus patvirtinta ūkinės veiklos plėtra gretimose teritorijose (pvz., kelių veiklos rūšių vandens naudojimas iš vieno vandens šaltinio gali sumažinti vandens debitą, sutrikdyti vandens gyvūnijos mitybos grandinę ar visą ekologinę pusiausvyrą, sumažinti ištirpusio vFandenyje deguonies kiekį), ir galimybes išvengti reikšmingo neigiamo poveikio ar užkirsti jam kelią:

29.1 Gyventojams ir visuomenės sveikatai, įskaitant galimą poveikį gyvenamajai, rekreacinei, visuomeninei aplinkai dėl fizikinės, cheminės (atsižvelgiant į foninį užterštumą), biologinės taršos, kvapų (pvz., vykdant veiklą, susidarys didelis oro teršalų kiekis dėl kuro naudojimo, padidėjusio transporto srauto, gamybos proceso ypatumų ir pan.);

Neigiamas poveikis žmonių sveikatai nenumatomas.

Oro tarša. Nenumatoma, plačiau žiūr. atrankos 11.1 punkte. Atliekant statybos darbus galimas laikinas oro taršos padidėjimas dulkėmis ir cheminės medžiagomis nuo statybų technikos ir mechanizmų. Asfaltavimo metu, garuojant nesustingusiam bitumui, galima cheminė tarša lakiaisiais organiniais junginiais (CnHm), formaldehidu (H2CO) bei nedideliais kiekiais fenolio (C6H5OH). Ši tarša ar jos padidėjimas bus laikinas ir, lyginant su ta oro tarša, kuri numatoma kelių eksploatacijos metu, labai neženkli.

Triukšmas. Neigiamas poveikis žmonių sveikatai dėl triukšmo nenumatomas, plačiau žiūr. atrankos 13 punkte.

Poveikis dėl kvapų. Poveikis dėl kvapų neaktualus, kvapai nesusidaro.

Projektas nekels pavojaus dėl vandens ir dirvožemio taršos.

29.2 biologinei įvairovei, įskaitant galimą poveikį natūralioms buveinėms dėl jų užstatymo arba kitokio pobūdžio sunaikinimo, pažeidimo ar suskaidymo, hidrologinio režimo pokyčio, miškų suskaidymo, želdinių sunaikinimo ir pan.; galimas natūralių buveinių tipų plotų sumažėjimas, saugomų rūšių, jų augaviečių ir radaviečių išnykimas ar pažeidimas, galimas reikšmingas poveikis gyvūnų maitinimuisi, migracijai, veisimuisi ar žiemojimui;

Taikant numatytas poveikio aplinkai mažinimo priemones poveikis buveinėms, dėl pažeidimo, suskaidymo, trikdymo ir pan. nenumatomas. Hidrologiniu aspektu nenumatomas neigiamas poveikis, po rekonstrukcijos Juros upė, intakas ir toliau galės laisvai tekėti, papildomų trukdžių nebus. Pratakoms poveikio taip pat nebus.

Miškų skaidymo nebus.

Įgyvendinant projektinius sprendinius numatoma pašalinti trukdančius krūmus ir medžius. Kiti esami medžiai ir krūmai išsaugomi. Planuojama iškirsti 76 vnt. medžių (klevai ir liepos), kurie yra per arti važiuojamosios dalies (arba joje), kelia pavojų eismo saugai, trukdo įgyvendinti projektą. Želdiniai šalinami vadovaujantis jų kirtimą leidžiančiais teisės aktais (*Kelio juostos ribose esantys medžiai bei krūmai, patenkantys į kelio griovių ribas ir keliantys pavojų statinio konstrukcijai bei eismo saugai gali būti šalinami vadovaujantis Lietuvos Respublikos susisiekimo ministro 2008 m. gruodžio 23 d. įsakymu Nr. 3-507 „Dėl Geležinkelio kelių ir jų įrenginių apsaugos zonoje, už jos ribų ir valstybinės reikšmės automobilių kelių juostoje augančių medžių ir krūmų pripažinimo keliančiais pavojų eismo saugai sąlygų ir tvarkos ir saugiam eismui pavojų keliančių geležinkelio kelių ir jų įrenginių apsaugos zonoje, už jos ribų ir valstybinės reikšmės automobilių kelių juostoje augančių medžių ir krūmų genėjimo ir kirtimo tvarkos aprašo patvirtinimo“ (Suvestinė redakcija nuo 2021-11-01*). Esant poreikiui kirsti saugotinus želdinius, tokių želdinių šalinimas bus vykdomas su leidimu.

Želdiniai šalinami įvertinus, kad kelio trasos patraukti taip, jog būtų išsaugoti esami želdiniai bei numatyti reikalingi projektiniai greičiai, nėra galimybės, kadangi turi būti sklandžiai suvestos dangas su tiltais, sklandžiomis horizontaliomis bei vertikaliomis kreivėmis. Kertamų želdinių žiniaraštis pateikiamas 6 priede.

Kadangi kelias patenka į gamtinį karkasą yra numatytas naujas apželdinimas medžiais, parengtas apželdinimo planas pateiktas 7 priede. Palei kelią planuojama pasodinti 63 vnt. medžių (43 klevus, 20 ąžuolų), želdinių kiekis bus tikslinamas techniniame projekte pagal įgyvendinimo galimybes. Plačiau pateikta ankstesniuose skyriuose.

Po darbų teritorijos bus rekultivuotos, panaudojant prieš tai nuimtą paviršinį dirvožemio sluoksnį, apželdinama žole.

29.3 saugomoms teritorijoms ir Europos ekologinio tinklo „Natura 2000“ teritorijoms. Kai planuojamą ūkinę veiklą numatoma įgyvendinti Europos ekologinio tinklo „Natura 2000“ teritorijoje ar jos artimoje aplinkoje, planuojamos ūkinės veiklos organizatorius ar PAV dokumentų rengėjas, vadovaudamasis Planų ar programų ir planuojamos ūkinės veiklos įgyvendinimo poveikio įsteigtoms ar potencialioms „Natura 2000“ teritorijoms reikšmingumo nustatymo tvarkos aprašu, patvirtintu Lietuvos Respublikos aplinkos ministro 2006 m. gegužės 22 d. įsakymu Nr. D1-255 „Dėl Planų ar programų ir planuojamos ūkinės veiklos įgyvendinimo poveikio įsteigtoms ar potencialioms „Natura 2000“ teritorijoms reikšmingumo nustatymo tvarkos aprašo patvirtinimo“, turi pateikti Agentūrai Valstybinės saugomų teritorijų tarnybos prie Aplinkos ministerijos išvadą dėl planuojamos ūkinės veiklos įgyvendinimo poveikio įsteigtoms ar potencialioms Europos ekologinio tinklo „Natura 2000“ teritorijoms reikšmingumo;

Rekonstruojamame kelyje esantis tiltas per Jūrą 126,653 km ir jo prieigos (~0,48 ha ploto PŪV teritorija), patenka į ~606 ha plotą užimančią Europos ekologinio tinklo „Natura 2000“ buveinių apsaugai svarbią teritoriją Jūros upė žemiau Tauragės (LTSIU0010), kurioje saugoma: Kartuolė, Kirtiklis, Paprastasis kūjagalvis, Pleištinė skėtė, Salatis, Ūdra, Upinė nėgė. Juros upė taip pat priskirta ~1812 ha plotą užimančiam Jūros ichtiologiniam draustiniui. Didžioji dalis rekonstruojamo kelio ruožo (~3 ha ploto PŪV teritorija) patenka į ~1352 ha plotą užimančią

Europos ekologinio tinklo „Natura 2000“ paukščių apsaugai svarbią teritoriją Šesuvies ir Jūros upės slėniai (LTTAUB001), kurioje saugoma: Griežlė (Crex crex), Tulžys (Alcedo atthis).

Darbai bus atliekami prisilaikant poveikio mažinimo priemonių. Tiltų rekonstravimas nekelia grėsmių vandens buveinėms, kadangi nebus atliekami reikšmingi darbai, kurie neigiamai veiktų saugomas buveines sausumoje ar vandenyje Laikini tiltai numatomi greta esamų, kad nepažeisti aplinkinių teritorijų. Neigiamas poveikis saugomoms teritorijoms ir Europos ekologinio tinklo „Natura 2000“ teritorijoms nenumatomas.

Planuojamai veiklai yra gauta „Natura 2000“ reikšmingumo išvada 2024-12-11 Nr. V3-2750, kad poveikio aplinkai vertinimas neprivalomas (žiūr. 4 priede).

29.4 žemei (jos paviršiui ir gelmėms) ir dirvožemiui, pavyzdžiui, dėl cheminės taršos; dėl numatomų didelės apimties žemės darbų (pvz., kalvų nukasimo, vandens telkinių gilinimo); gausaus gamtos išteklių naudojimo; pagrindinės žemės naudojimo paskirties pakeitimo;

PŪV nesusijusi su gamtos išteklių naudojimu, todėl kalvų nukasimo, gausaus gamtos išteklių ar panašių esminių pokyčių nebus.

Poveikis dirvožemiui galimas dėl derlingojo sluoksnio nuėmimo. Prieš pradedant statybas esantis paviršinis dirvožemio sluoksnis bus nuimamas, sandėliuojamas ir panaudojamas teritorijos rekultivacijai po statybos darbų.

29.5 vandeniui, paviršinių vandens telkinių apsaugos zonoms ir (ar) pakrantės apsaugos juostoms, jūros aplinkai (pvz., paviršinio ir požeminio vandens kokybei, hidrologiniam režimui, žvejybai, navigacijai, rekreacijai);

Planuojama veikla yra susijusi su vandens telkiniais, nes planuojamos tiltų rekonstrukcijos, todėl PŪV patenka į pakrantės apsaugos juosta ir vandens telkinių apsaugos zonas, tačiau neigiamas poveikis šiuo aspektu nenumatomas, tiltų ir kelių statyba neprieštarauja juostų ir zonų reglamentams ir yra galima. Plačiau pateikta 24.1 punkte.

Darbai vandenyje ir pakrantės apsaugos juostoje numatomi prisilaikant poveikio mažinimo priemonių. Laikantis aplinkosauginių sąlygų ir priemonių reikšmingam poveikiui išvengti tiltų rekonstravimas nekelia reikšmingų grėsmių vandens buveinėms. Laikini tiltai numatomi greta esamų, kad nepažeisti aplinkinių teritorijų. Projekte bus įvertinta potvynių informacija.

Hidrologinis režimas keičiamas nebus, Jūros upės nuotėkis nemažinamas.

Neigiamas poveikis nei paviršinio, nei požeminio vandens kokybei, hidrologiniam režimui, žvejybai, navigacijai, rekreacijai nenumatomas.

Aplinkos ir PŪV analizė rodo, kad planuojama veikla vietos aplinkos regeneracinių savybių nesumenkins, natūrali aplinka kaip ir iki šiol atsistatys pagal jau vykdomos ilgalaikės veiklos pobūdį, neigiamas poveikis paviršiniam vandeniui nenumatomas, apsaugos reglamentai nebus pažeisti.

29.6 orui ir klimatui (pvz., aplinkos oro kokybei, mikroklimatui);

Planuojama veikla neturės įtakos oro taršai ir klimato kaitai, pokytis bus nereikšmingas. Išnagrinėta 11.1 skyriuje „Oro tarša“.

29.7 kraštovaizdžiui, pasižyminčiam estetinėmis, nekilnojamosiomis kultūros ar kitomis vertybėmis, rekreaciniais ištekliais, ypač vizualinį poveikį dėl reljefo formų keitimo (pvz., pažeminimo, paaukštinimo, lyginimo, naujų vizualinių dominančių atsiradimo kraštovaizdyje), poveikį gamtiniam karkasui;

Dėl kelio (ir jo elementų, įskaitant tiltus rekonstravimo), laikinų tiltų statybos numatomas tik laikinas neigiamas poveikis kraštovaizdžiui, kol bus rekultivuota teritorija.

Reikšmingas ilgalaikis neigiamas poveikis nenumatomas, kadangi kelias bus atnaujintas, pagerės kelio ir tiltų būklė, estetinė kokybė, kelias taps tvarkingesnis, modernesnis. Kelias bus apželdintas taip kompensuojant neišvengiamus želdinių praradimus.

Reikšmingi reljefo pokyčiai dėl darbų nenumatomi, didelių reljefo nukasimų nenumatoma, nes tam nėra poreikio.

29.8 materialinėms vertybėms (pvz., nekilnojamojo turto (žemės, statinių) paėmimas visuomenės poreikiams, poveikis statiniams dėl veiklos sukeliamo triukšmo, vibracijos, dėl numatomų nustatyti nekilnojamojo turto naudojimo apribojimų);

PŪV neturės ilgalaikės įtakos materialinėms vertybėms nei dėl triukšmo, nei dėl vibracijos, trumpalaikis poveikis galimas statybų metu.

Papildomų apribojimų ar papildomos žemės paėmimo iš privačių asmenų nereikia.

Projektavimo ir statybos darbai bus atliekami suformuotų kelio sklypų ribose, kelio juostoje.

29.9 nekilnojamosioms kultūros vertybėms (kultūros paveldo objektams ir (ar) vietovėms) (pvz., dėl veiklos sukeliamo triukšmo, vibracijos, žemės naudojimo būdo ir reljefo pokyčių, užstatymo).

PŪV sklypas nepatenka nei į kultūros paveldo vertybių teritorijas, nei jų apsaugos zonas.

Vykdant darbus vadovautis Lietuvos Respublikos Nekilnojamojo kultūros paveldo apsaugos įstatymo (su naujausiais pakeitimais) 9 straipsnio 3 dalimi: „*Jei atliekant statybos ar kitokius darbus aptinkama archeologinių radinių ar nekilnojamojo daikto vertingųjų savybių, valdytojai ar darbus atliekantys asmenys apie tai privalo pranešti savivaldybės paveldosaugos padaliniui, o šis informuoja Departamentą <...>*“.

30 Galimas reikšmingas poveikis Tvarkos aprašo 29 punkte nurodytų veiksnių sąveikai.

Atsižvelgiant į tai, kad aplinkos analizė, triukšmo modeliavimai rodo, kad planuojama veikla neturės reikšmingo poveikio oro kokybei, gyventojų sveikatai, biologinei įvairovei,

požeminiam ar paviršiniam vandeniui, dirvožemiui, kad neturės neigiamo poveikio kitiems gamtiniams ištekliams, reikšmingas poveikis nenumatomas ir šių veiksnių sąveikai.

31 Galimas reikšmingas poveikis Tvarkos aprašo 29 punkte nurodytiems veiksniams, kurį lemia planuojamos ūkinės veiklos pažeidžiamumo rizika dėl ekstremaliųjų įvykių (pvz., didelių pramoninių avarijų ir (arba) ekstremaliųjų situacijų).

Planuojamos ūkinės veiklos vieta nepatenka į karstinių regionų zonas, dėl kurių galimos ekstremalios situacijos. PŪV nepriskiriama veiklai, kur galimos didelės avarijos (pavyzdžiui, pavojingų cheminių medžiagų išsiliejimai, dujų nuotėkis ir pan.).

Kelias kerta Jūros upę, jos intaką ir dvi pratakas, todėl planuojamos ūkinės veiklos vieta patenka į potvynių teritorijas, tačiau yra įrengti tiltai, kurie numatomi rekonstruoti, remontuoti kelias yra ant sankasos, todėl ekstremalių situacijų dėl kelio užliejimo nenumatoma.

Veikla nesusijusi su gamyba, todėl didelių avarijų tikimybė menka.

Ekstremalios situacijos galimos dėl avarijų ar su tuo susijusio gaisro pavojaus, tepalų, kuro ar vežamų pavojingų medžiagų išsiliejimo išsiliejimo, kadangi keliu važiuoja lengvasis ir sunkusis transportas, sunkiuoju transportu gabenami kroviniai. Tuo atveju, jeigu įvyktų avarija, vežant pavojingas medžiagas, ar išsiliejus tepalams turi būti nedelsiant kviečiama priešgaisrinė gelbėjimo tarnyba, kad sulaikyti išsiliejusius teršalus.

Pavojingų krovinių tarptautinį vežimą automobilių transportu reglamentuoja Europos sutartis dėl tarptautinio pavojingų krovinių vežimo keliais (ADR) (Įsigalioja 2003-01-01). Įgyvendinant Europos Sąjungos teisės aktų, reglamentuojančių pavojingų krovinių vežimą ES valstybių narių teritorijoje, nuostatas, buvo priimti atitinkami Lietuvos Respublikos įstatymai, Vyriausybės nutarimai, atskirų sričių ministrų įsakymai bei kiti teisės aktai. Pagrindiniai iš jų – *Lietuvos Respublikos pavojingų krovinių vežimo automobilių, geležinkelių ir vidaus vandenų transportu įstatymas* 2001-12-11 Nr. IX-636 (Galiojanti suvestinė redakcija: 2012-01-01) ir Lietuvos Respublikos Vyriausybės nutarimas 2017 m. gegužės 17 d. Nr. 367 „*Dėl pavojingųjų krovinių vežimo automobilių ir geležinkelių keliais Lietuvos Respublikoje*“ (Suvestinė redakcija nuo 2023-06-30), nustatantis, kad pavojingi kroviniai Lietuvos Respublikos teritorijoje vežami vadovaujantis jau minėtos ADR sutarties nuostatomis.

Pavojingu kroviniu bendrąja prasme vadinamos pavojingomis savybėmis pasižyminčios medžiagos ir gaminiai, galintys pakenkti žmonėms, aplinkai ar turtui. Neteisingai vežamas ar saugomas toks krovinys gali tapti žmonių ar gyvūnų susirgimų, apsinuodijimų, nudegimų priežastimi, taip pat sukelti sprogimą, gaisrą, kitų krovinių, riedmenų, statinių ir įrenginių pažeidimus, užteršti aplinką ir vandenis. Už tinkamą pavojingų krovinių vežimą atsakingi visi vežimo dalyviai – siuntėjas, vežėjas (vairuotojas) ir gavėjas. Vežanti pavojingus krovinius transporto priemonė turi būti atitinkamai paženklinta, aprūpinta priešgaisrinės technikos priemonėmis.

Ekstremalių įvykių prevencija. Avarijų atveju efektyviai sulaikyti išsiliejusius teršalus gali mechaniniai uždoriai, užtvankos, slenksčiai, dambos. Avarinio išsiliejimo metu į aplinką patekę ir sulaikyti teršalai turi būti operatyviai surenkami ir pašalinami. Tam tinka naudoti:

- birų smėlį. Tinka naftos angliavandeniliams ir cheminėms medžiagoms surinkti. Smėlis turi būti laikomas sausai. Panaudotą smėlį būtina pašalinti iš gamtinės aplinkos;
- smėlio maišus. Smėlio maišai gali būti naudojami nukreipti išsiliejusius teršalus į jų sulaikymo vietą, užblokuoti ir sulaikyti teršalus paviršinių nuotekų nuleidimo sistemose;
- sorbentus. Taikoma likviduojant naftos angliavandenilių išsiliejimą. Lietuvoje siūlomi įvairių gamintojų produktai: sorbentų granulės, dribsniai, sorbuojantys čiužiniai, kilimėliai, rankovės. Sorbuojanti bona (rankovė) skirta naftos produktams nuo vandens paviršiaus surinkti ir naftos produktų plėvelės plitimui vandenyje sustabdyti.

32 Galimas reikšmingas tarpvalstybinis poveikis aplinkai (atstumas nuo planuojamos ūkinės veiklos vietos (objekto ar sklypo, kai toks suformuotas, ribos) iki poveikį galinčios patirti užsienio valstybės sienos, joje esančių gyvenamųjų vietovių ir saugomų teritorijų).

PŪV yra vietinės reikšmės, tarpvalstybinis poveikis nenumatomas. Iki artimiausios užsienio valstybės – Rusijos (Kaliningrado) apie 5,4 km.

33 Numatomos priemonės galimam reikšmingam neigiamam poveikiui aplinkai išvengti, užkirsti jam kelią. Pateikiamas šių priemonių aprašymas ir įgyvendinimo grafikas, nurodant kokiame planuojamame ūkinės veiklos etape jos bus numatytos ir įgyvendintos (pvz., statybą leidžiančio dokumento, leidimo naudoti žemės gelmių išteklius arba ertmes, taršos integruotos prevencijos ir kontrolės leidimo, taršos leidimo ar kitų įstatymuose nurodytų leidimų išdavimo etape, veiklos vykdymo etape, veiklos nutraukimo etape).

Numatomos priemonės galimam reikšmingam neigiamam poveikiui aplinkai išvengti, užkirsti jam kelią užtikrins, kad statybos metu ir vykdant veikla nebūtų reikšmingo poveikio nei visuomenės sveikatai, nei gamtinei aplinkai.

Visos priemonės tikslinamos projektavimo metu (TDP).

Priemonės iki veiklos vykdymo pradžios (statybą leidžiančio dokumento išdavimo):

- Nuo tiltų vanduo surenkamas į prietilčiuose įrengtus šulinius – surinktuvus. Iš šulinių surinktuvų, vanduo nukreipiamas į kritimo šulinį su kietųjų dalelių sėsdintuvu, iš kurio vanduo išleidžiamas pylimo apačioje per srauto slopintuvą, atitinkamai į Jūros upę arba Jūros upės prataką.
- Pašalinus rekonstravimui trukdančius želdinius, yra numatytas naujas apželdinimas medžiais, parengtas apželdinimo planas. Palei kelią planuojama pasodinti 63 vnt. medžių (43 klevus, 20 ąžuolų), želdinių kiekis bus tikslinamas techniniame projekte pagal įgyvendinimo galimybes.

Priemonės veiklos vykdymo etape (statybų metu):

- Darbų vandenyje nevykdyti ramybės laikotarpiu – nuo rugsėjo 15 d. iki birželio 30 d., kuris apimtų žuvų ir nėgių nerštą ir jauniklių vystymosi laikotarpį. Ramybės laikotarpiu darbai vandenyje negali būti vykdomi, ant tilto darbai gali vykti.
- Darbus vandenyje galima atlikti nuo liepos 1 d. iki rugsėjo 14 d., kuomet nevyksta žuvų migracija, nerštas ir kiti aktualūs aktyvūs procesai, turintys įtakos biologinei įvairovei.
- Darbus numatoma vykdyti šviesiuoju paros metu, viena pamaina, todėl tiesioginio upės apšvietimo tamsiuoju paros metu nebus, tai aktualu pvz., dėl nėgių migracijos.
- Statybinė aikštelė nebus įrengiama saugomų teritorijų ir Europos ekologinio tinklo „Natura 2000“ teritorijų ribose (išskyrus kelio sklypų ribas, esant būtinumui).
- Tulžių, griežlių apsaugai numatoma riboti triukšmingus, ar vibraciją keliančius darbus (pvz. spraustasienių, polių kalimas, kuris netrunka ilgai, ir panašūs didelį triukšmą, galintį reikšmingai trikdyti paukščius, sukeliantys darbai) nuo kovo 1 d. iki liepos 31 d.
- Vykdant tiltų rekonstrukcijos darbus ir laikinų tiltų įrengimą eismo nukreipimui bei jų demontavimą, bus užtikrinta, kad į vandenį ir dirvožemį nepatektų teršiančios medžiagos.
- Statybų metu nuskastas derlingasis dirvožemio bus, sandėliuojamas ir panaudojimas teritorijos rekultivacijai po statybų.
- Laikina statybinė aikštelė aptveriama, nors avarijų tikimybė menka, tačiau numatomos priemonės avarijoms išvengti (sorbentų laikymas, konteinerių tepalų surinkimui ir pan.).
- Apsaugai nuo žemių slinkimo į upę, nuo galimo žemių byrėjimo į vandenį kiekviename iš upės krantų pagal poreikį bus įrengiama geotekstilės užtvara (tvorelė), kuri prafiltruotų vandenį, tačiau sulaikytų dumblą.
- Statybvietės, autotransporto laikymo, statybinių medžiagų ir atliekų, sandėliavimo aikštelė nebus įrengiama pakrantės apsaugos juostoje ir už juostos ribų, arčiau kaip 25 m nuo vandens telkinio kranto, vadovaujantis „Aplinkosauginių priemonių projektavimo, įdiegimo ir priežiūros rekomendacijos. Vandens telkinių apsauga APR-VTA 10“ patvirtintu Lietuvos automobilių kelių direkcijos prie susisiekimo ministerijos generalinio direktoriaus įsakymu, 2010 m. balandžio 1 d. Nr. V-89", 25 punktu.
- Bus vadovaujamasi aplinkosauginiais reikalavimais želdinių šalinimui.

Valstybinės reikšmės krašto kelio Nr. 141 Kaunas – Jurbarkas – Šilutė – Klaipėda ruožo nuo 126,273 iki 127,377 km rekonstravimo projektas
Tilto per Jūrą 126,653 km rekonstravimas

Preliminarus konstrukcijų dalies statybos darbų grafikas pateiktas lentelėje:

Eil. Nr.	Darbų pavadinimas	Mėnesiai (mėnesio numeris)													
		1 (06)	2 (07)	3 (08)	4 (09)	5 (10)	6 (11)	7 (12)	8 (01)	9 (02)	10 (03)	11 (04)	12 (05)	13 (06)	14 (07)
1.	Paruošiamieji darbai, statybvietės įrengimas,														
2.	Laikino tilto pylimų įrengimas, laikino privažiavimo upės vagoje įrengimas, laikino tilto įrengimas														
3.	Esamų konstrukcijų ardymo darbai (paklotas, sijos, rygeliai, atramos), atliekų šalinimas														
4.	Plieninės spraustasienės įrengimas, gręžtinių polių įrengimas, tarpinių atramų rostverkų įrengimas, surenkamų kolonų įrengimas														
5.	Laikino privažiavimo upės vagoje ardymas														
6.	Krantinių atramų įrengimas, pereinamųjų plokščių įrengimas														
7.	Sijų montavimas														
8.	Rygelių, turėklinių blokų, sumonolitinimo ruožų, deformacinių pjūvių įrengimas ir betonavimas														
9.	Vandens surinkimo, drenažo ir latakų sistemų įrengimas														
10.	Tilto pakloto, šalitilčio plokščių ir asfalto dangų įrengimas														
11.	Naujas šlaitų sutvirtinimas														
12.	Turėklų ir kelio atitvarų įrengimas														
13.	Laikino tilto demontavimas														
14.	Laikino tilto pylimų išardymas														
15.	Statybinės aikštelės sutvarykmas														

- Darbai upės vagoje

- Darbai be intervencijos į upę

37 pav. *Tiltų rekonstravimo darbų grafikas su ribojamais laikotarpiais biologinės įvairovės apsaugai*

Priemonės veiklos vykdymo etape (<u>eksploatavimo metu</u>) metu:

- Nuo tiltų vanduo surenkamas į prietilčiuose įrengtus šulinius – surinktuvus. Iš šulinių surinktuvų, vanduo nukreipiamas į kritimo šulinį su kietųjų dalelių sėsdintuvu, iš kurio vanduo išleidžiamas pylimo apačioje per srauto slopintuvą, atitinkamai į Jūros upę arba Jūros upės prataką.

Veiklos nutraukimo etape:

- Priemonės nenumatomos. Kelio eksploatacija nebus nutraukiama.

34 Literatūros sąrašas (teisės aktai, duombazės)

1. Lietuvos Respublikos planuojamos ūkinės veiklos poveikio aplinkai vertinimo įstatymas, 1996 m. rugpjūčio 15d. Nr.1-1495 su naujaisiais pakeitimais.
2. Planuojamos ūkinės veiklos poveikio aplinkai vertinimo tvarkos aprašas, patvirtintu LR aplinkos ministro 2017 m. spalio 16 d. įsakymu Nr. D1-845 su naujaisiais pakeitimais.
3. Atliekų tvarkymo taisyklės, patvirtintos Lietuvos Respublikos aplinkos ministro 1999 m. liepos 14 d. įsakymu Nr. 217 su naujaisiais pakeitimais.
4. Aplinkos ministerijos portalas https://sris.am.lt/
5. Saugomų teritorijų duomenų bazė: https://stvk.lt/map
6. Kultūros paveldo departamento prie kultūros ministerijos Kultūros vertybių registro duomenų bazė. Prieiga prie interneto: https://kpd.lrv.lt/
7. Lietuvos erdvinės informacijos portalas. Prieiga prie interneto: https://www.geoportal.lt/map/
8. Lietuvos Respublikos specialiųjų žemės naudojimo sąlygų įstatymas 2019 m. birželio 6 d. Nr. XIII-2166 su naujaisiais pakeitimais.
9. Kt.

35 Priedai

3 PRIEDAS.

Kelio sklypų registro išrašai

VALSTYBĖS ĮMONĖ REGISTRŲ CENTRAS
Studentų g. 39, 08106 Vilnius, tel. +370 5 268 8262, el. p. info@registrucentras.lt
Duomenys kaupiami ir saugomi Juridinių asmenų registre, kodas 124110246

NEKILNOJAMOJO TURTO REGISTRO DUOMENŲ BAZĖS IŠRAŠAS

2024-05-07 16:01:04

1. Nekilnojamojo turto registre įregistruotas turtas:

Registro Nr.: **44/1106086**
Registro tipas: **Žemės sklypas**
Sudarymo data: **2008-06-03**
Pagėgių sav., Vilkyškių sen., Mociškių k.

2. Nekilnojamieji daiktai:

2.1. **Žemės sklypas**
Pagėgių sav., Vilkyškių sen., Mociškių k.
Aprašymas / pastabos: **Kelio Nr. 141 Kaunas - Jurbarkas - Šilutė - Klaipėda ruožas nuo 120,370 iki 126,721 km (Mociškių, Žukų, Stygliškių k.)**
Unikalus daikto numeris: **4400-1588-0300**
Žemės sklypo kadastro numeris ir kadastro vietovės pavadinimas: **8892/7001:5 Žukų k.v.**
Daikto pagrindinė naudojimo paskirtis: **Kita**
Žemės sklypo naudojimo būdas: **Susisiekimo ir inžinerinių tinklų koridorių teritorijos**
Žemės sklypo plotas: **17.8828 ha**
Kelių plotas: **17.8828 ha**
Žemės ūkio naudmenų našumo balas: **33.4**
Matavimų tipas: **Žemės sklypas suformuotas atliekant kadastrinius matavimus**
Vidutinė rinkos vertė: **30723 Eur**
Vidutinės rinkos vertės nustatymo data: **2008-06-03**
Kadastro duomenų nustatymo data: **2007-11-08**

3. Daikto priklausiniai iš kito registro: įrašų nėra

4. Nuosavybė:

4.1. **Nuosavybės teisė**
Savininkas: **LIETUVOS RESPUBLIKA, a.k. 111105555**
Daiktas: **žemės sklypas Nr. 4400-1588-0300, aprašytas p. 2.1.**
Įregistravimo pagrindas: **2006-01-17 Įsakymas Nr. V-15**
2008-05-29 Apskrities viršininko įsakymas Nr. V-1302
Įrašas galioja: **Nuo 2008-06-13**

5. Valstybės ir savivaldybių žemės patikėjimo teisė:

5.1. **Valstybinės žemės patikėjimo teisė**
Patikėtinis: **Akcinė bendrovė "Via Lietuva", a.k. 188710638**
Daiktas: **žemės sklypas Nr. 4400-1588-0300, aprašytas p. 2.1.**
Įregistravimo pagrindas: **2017-04-25 Perdavimo - priėmimo aktas Nr. 6-334**
Įrašas galioja: **Nuo 2017-05-18**

6. Kitos daiktinės teisės: įrašų nėra

7. Juridiniai faktai: įrašų nėra

8. Žymos:

8.1. **Teritorija, kurioje taikomos SŽNS, neįregistruota Nekilnojamojo turto registre: elektros tinklų apsaugos zonos (III skyrius, ketvirtasis skirsnis)**
Daiktas: **žemės sklypas Nr. 4400-1588-0300, aprašytas p. 2.1.**
Įregistravimo pagrindas: **2019-06-06 Lietuvos Respublikos specialiųjų žemės naudojimo sąlygų įstatymas Nr. XIII-2166**
2019-12-19 Lietuvos Respublikos žemės ūkio ministro įsakymas Nr. 3D-711
Plotas: **0.1705 ha**
Įrašas galioja: **Nuo 2023-01-01**

8.2. **Teritorija, kurioje taikomos SŽNS, neįregistruota Nekilnojamojo turto registre: kelių apsaugos zonos (III skyrius, antrasis skirsnis)**
Daiktas: **žemės sklypas Nr. 4400-1588-0300, aprašytas p. 2.1.**
Įregistravimo pagrindas: **2019-06-06 Lietuvos Respublikos specialiųjų žemės naudojimo sąlygų įstatymas Nr. XIII-2166**
2019-12-19 Lietuvos Respublikos žemės ūkio ministro įsakymas Nr. 3D-711
Plotas: **17.8828 ha**
Įrašas galioja: **Nuo 2023-01-01**

8.3. **Teritorija, kurioje taikomos SŽNS, neįregistruota Nekilnojamojo turto registre: elektroninių ryšių tinklų elektroninių ryšių infrastruktūros apsaugos zonos (III skyrius, vienuoliktasis skirsnis)**
Daiktas: **žemės sklypas Nr. 4400-1588-0300, aprašytas p. 2.1.**
Įregistravimo pagrindas: **2019-06-06 Lietuvos Respublikos specialiųjų žemės naudojimo sąlygų įstatymas Nr. XIII-2166**
2019-12-19 Lietuvos Respublikos žemės ūkio ministro įsakymas Nr. 3D-711
Plotas: **0.32 ha**
Įrašas galioja: **Nuo 2023-01-01**

9. Teritorijos, kuriose taikomos SŽNS, įrašytos į NTK kadastro duomenų byloje įrašytų duomenų pagrindu: įrašų nėra

10. Daikto registravimas ir kadastro žymos:

10.1. **Kadastrinius matavimus atliko (kadastro žyma)**

Daiktas: **žemės sklypas Nr. 4400-1588-0300, aprašytas p. 2.1.**
Įregistravimo pagrindas: **2007-11-08 Žemės sklypo planas**
2007-11-08 Žemės sklypo kadastro duomenys
Įrašas galioja: **Nuo 2008-06-13**

11. Duomenys apie įregistruotas teritorijas, kuriose taikomos specialiosios žemės naudojimo sąlygos:

11.1. Teritorijos pavadinimas: **Elektroninių ryšių tinklų elektroninių ryšių infrastruktūros apsaugos zonos (III skyrius, vienuoliktasis skirsnis)**
Teritorijos unikalus numeris: **100396309**
Įregistravimo pagrindas: **Lietuvos Respublikos susisiekimo ministerija; 2023-04-26 Lietuvos Respublikos susisiekimo ministro įsakymas dėl elektroninių ryšių tinklų elektroninių ryšių infrastruktūros apsaugos zonos VšĮ 'Plačiajuostis internetas' tinklo plano Pagėgių savivaldybėje patvirtinimo Nr. 3-202**
Įregistravimo data: **2023-05-08**
Žemės sklypo plotas, patenkantis į Teritoriją: **10165 kv. m, nuo 2023-08-31**

11.2. Teritorijos pavadinimas: **Kelių apsaugos zonos (III skyrius, antrasis skirsnis)**
Teritorijos unikalus numeris: **100640421**
Įregistravimo pagrindas: **Lietuvos Respublikos susisiekimo ministerija; 2024-02-06 Valstybinės reikšmės kelių apsaugos zonų nustatymo planas Pagėgių savivaldybėje Nr. 3-46**
Įregistravimo data: **2024-02-23**
Žemės sklypo plotas, patenkantis į Teritoriją: **442 kv. m, nuo 2024-02-23**

11.3. Teritorijos pavadinimas: **Kelių apsaugos zonos (III skyrius, antrasis skirsnis)**
Teritorijos unikalus numeris: **100640413**
Įregistravimo pagrindas: **Lietuvos Respublikos susisiekimo ministerija; 2024-02-06 Valstybinės reikšmės kelių apsaugos zonų nustatymo planas Pagėgių savivaldybėje Nr. 3-46**
Įregistravimo data: **2024-02-23**
Žemės sklypo plotas, patenkantis į Teritoriją: **15769 kv. m, nuo 2024-02-23**

11.4. Teritorijos pavadinimas: **Kelių apsaugos zonos (III skyrius, antrasis skirsnis)**
Teritorijos unikalus numeris: **100640356**
Įregistravimo pagrindas: **Lietuvos Respublikos susisiekimo ministerija; 2024-02-06 Valstybinės reikšmės kelių apsaugos zonų nustatymo planas Pagėgių savivaldybėje Nr. 3-46**
Įregistravimo data: **2024-02-22**
Žemės sklypo plotas, patenkantis į Teritoriją: **40681 kv. m, nuo 2024-02-22**

11.5. Teritorijos pavadinimas: **Kelių apsaugos zonos (III skyrius, antrasis skirsnis)**
Teritorijos unikalus numeris: **100640272**
Įregistravimo pagrindas: **Lietuvos Respublikos susisiekimo ministerija; 2024-02-06 Valstybinės reikšmės kelių apsaugos zonų nustatymo planas Pagėgių savivaldybėje Nr. 3-46**
Įregistravimo data: **2024-02-21**
Žemės sklypo plotas, patenkantis į Teritoriją: **422 kv. m, nuo 2024-02-21**

11.6. Teritorijos pavadinimas: **Kelių apsaugos zonos (III skyrius, antrasis skirsnis)**
Teritorijos unikalus numeris: **100640266**
Įregistravimo pagrindas: **Lietuvos Respublikos susisiekimo ministerija; 2024-02-06 Valstybinės reikšmės kelių apsaugos zonų nustatymo planas Pagėgių savivaldybėje Nr. 3-46**
Įregistravimo data: **2024-02-21**
Žemės sklypo plotas, patenkantis į Teritoriją: **170 kv. m, nuo 2024-02-21**

11.7. Teritorijos pavadinimas: **Kelių apsaugos zonos (III skyrius, antrasis skirsnis)**
Teritorijos unikalus numeris: **100640176**
Įregistravimo pagrindas: **Lietuvos Respublikos susisiekimo ministerija; 2024-02-06 Valstybinės reikšmės kelių apsaugos zonų nustatymo planas Pagėgių savivaldybėje Nr. 3-46**
Įregistravimo data: **2024-02-20**
Žemės sklypo plotas, patenkantis į Teritoriją: **238 kv. m, nuo 2024-02-20**

11.8. Teritorijos pavadinimas: **Kelių apsaugos zonos (III skyrius, antrasis skirsnis)**
Teritorijos unikalus numeris: **100639703**
Įregistravimo pagrindas: **Lietuvos Respublikos susisiekimo ministerija; 2024-02-06 Valstybinės reikšmės kelių apsaugos zonų nustatymo planas Pagėgių savivaldybėje Nr. 3-46**
Įregistravimo data: **2024-02-14**
Žemės sklypo plotas, patenkantis į Teritoriją: **14838 kv. m, nuo 2024-02-14**

11.9. Teritorijos pavadinimas: **Kelių apsaugos zonos (III skyrius, antrasis skirsnis)**
Teritorijos unikalus numeris: **100638897**
Įregistravimo pagrindas: **Lietuvos Respublikos susisiekimo ministerija; 2024-02-06 Valstybinės reikšmės kelių apsaugos zonų nustatymo planas Pagėgių savivaldybėje Nr. 3-46**
Įregistravimo data: **2024-02-08**
Žemės sklypo plotas, patenkantis į Teritoriją: **40710 kv. m, nuo 2024-02-08**

11.10. Teritorijos pavadinimas: **Elektros tinklų apsaugos zonos (III skyrius, ketvirtasis skirsnis)**
Teritorijos unikalus numeris: **100359145**
Įregistravimo pagrindas: **AB "Energijos skirstymo operatorius"; 2022-08-10 Elektros tinklų planas Nr. E1E3200062**
Įregistravimo data: **2022-08-19**
Duomenų pakeitimo pagrindas: **AB "Energijos skirstymo operatorius"; 2023-08-24 0,4 kV OL L-100 iš Vl-320 rekonstravimas (Klaipėdos reg., Tauragės raj.) Nr. E1E3200062**
Duomenų pakeitimo data: **2023-08-29**
Žemės sklypo plotas, patenkantis į Teritoriją: **203 kv. m, nuo 2023-08-31**

11.11. Teritorijos pavadinimas: **Elektros tinklų apsaugos zonos (III skyrius, ketvirtasis skirsnis)**
Teritorijos unikalus numeris: **100307609**
Įregistravimo pagrindas: **Lietuvos Respublikos energetikos ministerija; 2022-01-17 Įsakymas dėl Tauragės elektros tinklų teritorijų plano patvirtinimo Nr. 1-26**
Įregistravimo data: **2022-02-18**
Duomenų pakeitimo pagrindas: **Lietuvos Respublikos energetikos ministerija; 2024-04-12 Įsakymas dėl Energetikos ministro 2022 m. sausio 17 d. įsakymo Nr. 1-26 'Dėl Tauragės elektros tinklų teritorijų plano patvirtinimo' pakeitimo Nr. 1-74**
Duomenų pakeitimo data: **2024-04-19**
Žemės sklypo plotas, patenkantis į Teritoriją: **624 kv. m, nuo 2024-04-19**

11.12. Teritorijos pavadinimas: **Elektros tinklų apsaugos zonos (III skyrius, ketvirtasis skirsnis)**
Teritorijos unikalus numeris: **100284228**
Įregistravimo pagrindas: **Lietuvos Respublikos energetikos ministerija; 2022-01-17 Įsakymas dėl Tauragės elektros tinklų teritorijų plano patvirtinimo Nr. 1-26**
Įregistravimo data: **2022-02-15**
Žemės sklypo plotas, patenkantis į Teritoriją: **220 kv. m, nuo 2023-08-31**

11.13. Teritorijos pavadinimas: **Elektros tinklų apsaugos zonos (III skyrius, ketvirtasis skirsnis)**
Teritorijos unikalus numeris: **100255793**
Įregistravimo pagrindas: **Lietuvos Respublikos energetikos ministerija; 2022-01-17 Įsakymas dėl Tauragės elektros tinklų teritorijų plano patvirtinimo Nr. 1-26**
Įregistravimo data: **2022-02-09**
Žemės sklypo plotas, patenkantis į Teritoriją: **75 kv. m, nuo 2023-08-31**

11.14. Teritorijos pavadinimas: **Elektros tinklų apsaugos zonos (III skyrius, ketvirtasis skirsnis)**
Teritorijos unikalus numeris: **100242052**
Įregistravimo pagrindas: **Lietuvos Respublikos energetikos ministerija; 2022-01-17 Įsakymas dėl Tauragės elektros tinklų teritorijų plano patvirtinimo Nr. 1-26**
Įregistravimo data: **2022-02-06**
Žemės sklypo plotas, patenkantis į Teritoriją: **1043 kv. m, nuo 2023-08-31**

11.15. Teritorijos pavadinimas: **Gamtiniai ir kompleksiniai draustiniai (V skyrius, aštuntasis skirsnis)**
Teritorijos unikalus numeris: **100631796**
Įregistravimo pagrindas: **Lietuvos Respublikos Vyriausybė; 2016-11-30 LRV 2016 m. lapkričio 30 d. nutarimas Nr. 1181 Nr. 1181**
Įregistravimo data: **2023-12-27**
Žemės sklypo plotas, patenkantis į Teritoriją: **393 kv. m, nuo 2023-12-27**

11.16. Teritorijos pavadinimas: **Zoologiniai draustiniai (V skyrius, keturioliktasis skirsnis)**
Teritorijos unikalus numeris: **100635241**
Įregistravimo pagrindas: **Lietuvos Respublikos Vyriausybė; 2016-11-30 LRV 2016-11-30 nutarimas Nr. 1181 Nr. 1181**
Įregistravimo data: **2023-12-27**
Žemės sklypo plotas, patenkantis į Teritoriją: **393 kv. m, nuo 2023-12-27**

11.17. Teritorijos pavadinimas: **Ichtiologiniai draustiniai (V skyrius, penkioliktasis skirsnis)**
Teritorijos unikalus numeris: **100634504**
Įregistravimo pagrindas: **Lietuvos Respublikos Vyriausybė; 2016-11-30 LRV 2016-11-30 nutarimas Nr. 1181 Nr. 1181**
Įregistravimo data: **2023-12-27**
Žemės sklypo plotas, patenkantis į Teritoriją: **393 kv. m, nuo 2023-12-27**

12. Registro pastabos ir nuorodos:
Statinių reg. Nr. 44/612859.

13. Kita informacija: įrašų nėra

14. Informacija apie duomenų sandoriui tikslinimą: įrašų nėra

Dokumentą atspausdino

VALSTYBĖS ĮMONĖ REGISTRŲ CENTRAS
Studentų g. 39, 08106 Vilnius, tel. +370 5 268 8262, el. p. info@registrucentras.lt
Duomenys kaupiami ir saugomi Juridinių asmenų registre, kodas 124110246

NEKILNOJAMOJO TURTO REGISTRO DUOMENŲ BAZĖS IŠRAŠAS

2024-05-07 16:01:34

1. Nekilnojamojo turto registre įregistruotas turtas:

Registro Nr.: **44/1109966**
Registro tipas: **Žemės sklypas**
Sudarymo data: **2008-06-13**
Pagėgių sav., Vilkyškiai

2. Nekilnojamieji daiktai:

2.1. **Žemės sklypas**
Pagėgių sav., Vilkyškiai
Aprašymas / pastabos: **Kelio Nr. 141 Kaunas - Jurbarkas - Šilutė - Klaipėda ruožas nuo 126,779 iki 131,373 km**
Unikalus daikto numeris: **4400-1594-4197**
Žemės sklypo kadastro numeris ir kadastro vietovės pavadinimas: **8887/7001:3 Vilkyškių k.v.**
Daikto pagrindinė naudojimo paskirtis: **Kita**
Žemės sklypo naudojimo būdas: **Susisiekimo ir inžinerinių tinklų koridorių teritorijos**
Žemės sklypo plotas: **11.6600 ha**
Kelių plotas: **11.6600 ha**
Žemės ūkio naudmenų našumo balas: **33.4**
Matavimų tipas: **Žemės sklypas suformuotas atliekant kadastrinius matavimus**
Vidutinė rinkos vertė: **32864 Eur**
Vidutinės rinkos vertės nustatymo data: **2008-06-13**
Kadastro duomenų nustatymo data: **2008-05-13**

3. Daikto priklausiniai iš kito registro: įrašų nėra

4. Nuosavybė:

4.1. **Nuosavybės teisė**
Savininkas: **LIETUVOS RESPUBLIKA, a.k. 111105555**
Daiktas: **žemės sklypas Nr. 4400-1594-4197, aprašytas p. 2.1.**
Įregistravimo pagrindas: **2006-01-17 Įsakymas Nr. V-15**
2008-06-13 Apskrities viršininko įsakymas Nr. V-1479
Įrašas galioja: **Nuo 2008-06-20**

5. Valstybės ir savivaldybių žemės patikėjimo teisė:

5.1. **Valstybinės žemės patikėjimo teisė**
Patikėtinis: **Akcinė bendrovė "Via Lietuva", a.k. 188710638**
Daiktas: **žemės sklypas Nr. 4400-1594-4197, aprašytas p. 2.1.**
Įregistravimo pagrindas: **2017-04-25 Perdavimo - priėmimo aktas Nr. 6-334**
Įrašas galioja: **Nuo 2017-05-17**

6. Kitos daiktinės teisės: įrašų nėra

7. Juridiniai faktai:

7.1. **Nekilnojamasis daiktas yra nekilnojamųjų kultūros vertybių teritorijoje (jų apsaugos zonoje)**
Kultūros paveldo departamentas prie Kultūros ministerijos, a.k. 188692688
Daiktas: **žemės sklypas Nr. 4400-1594-4197, aprašytas p. 2.1.**
Įregistravimo pagrindas: **1995-01-31 Kultūros vertybių apsaugos departamento raštas Nr. 01-7-127**
Aprašymas: **2012-01-04 Kultūros paveldo departamento pranešimas Nr. 01-14, nekilnojamojo daikto kodas Kultūros vertybių registre Nr. 17124.**
Įrašas galioja: **Nuo 2012-01-06**

8. Žymos:

8.1. **Teritorija, kurioje taikomos SŽNS, neįregistruota Nekilnojamojo turto registre: vandens tiekimo ir nuotekų, paviršinių nuotekų tvarkymo infrastruktūros apsaugos zonos (III skyrius, dešimtasis skirsnis)**
Daiktas: **žemės sklypas Nr. 4400-1594-4197, aprašytas p. 2.1.**
Įregistravimo pagrindas: **2019-06-06 Lietuvos Respublikos specialiųjų žemės naudojimo sąlygų įstatymas Nr. XIII-2166**
2019-12-19 Lietuvos Respublikos žemės ūkio ministro įsakymas Nr. 3D-711
Plotas: **0.3546 ha**
Įrašas galioja: **Nuo 2023-01-01**

8.2. **Teritorija, kurioje taikomos SŽNS, neįregistruota Nekilnojamojo turto registre: valstybiniai parkai (V skyrius, dvidešimt trečiasis skirsnis)**
Daiktas: **žemės sklypas Nr. 4400-1594-4197, aprašytas p. 2.1.**
Įregistravimo pagrindas: **2019-06-06 Lietuvos Respublikos specialiųjų žemės naudojimo sąlygų įstatymas Nr. XIII-2166**
2019-12-19 Lietuvos Respublikos žemės ūkio ministro įsakymas Nr. 3D-711
Plotas: **5.796 ha**
Įrašas galioja: **Nuo 2023-01-01**

8.3. **Teritorija, kurioje taikomos SŽNS, neįregistruota Nekilnojamojo turto registre: paviršinių vandens telkinių pakrantės apsaugos juostos (VI skyrius, aštuntasis skirsnis)**
Daiktas: **žemės sklypas Nr. 4400-1594-4197, aprašytas p. 2.1.**
Įregistravimo pagrindas: **2019-06-06 Lietuvos Respublikos specialiųjų žemės naudojimo sąlygų įstatymas Nr. XIII-2166**
2019-12-19 Lietuvos Respublikos žemės ūkio ministro įsakymas Nr. 3D-711
Plotas: **0.559 ha**
Įrašas galioja: **Nuo 2023-01-01**

8.4. **Teritorija, kurioje taikomos SŽNS, neįregistruota Nekilnojamojo turto registre: paviršinių vandens telkinių apsaugos zonos (VI skyrius, septintasis skirsnis)**

Daiktas: **žemės sklypas Nr. 4400-1594-4197, aprašytas p. 2.1.**
Įregistravimo pagrindas: **2019-06-06 Lietuvos Respublikos specialiųjų žemės naudojimo sąlygų įstatymas Nr. XIII-2166**
2019-12-19 Lietuvos Respublikos žemės ūkio ministro įsakymas Nr. 3D-711
Plotas: **0.559 ha**
Įrašas galioja: **Nuo 2023-01-01**

8.5. **Teritorija, kurioje taikomos SŽNS, neįregistruota Nekilnojamojo turto registre: kultūros paveldo objektų ir vietovių teritorijos, jų apsaugos zonos (V skyrius, pirmasis skirsnis)**
Daiktas: **žemės sklypas Nr. 4400-1594-4197, aprašytas p. 2.1.**
Įregistravimo pagrindas: **2019-06-06 Lietuvos Respublikos specialiųjų žemės naudojimo sąlygų įstatymas Nr. XIII-2166**
2019-12-19 Lietuvos Respublikos žemės ūkio ministro įsakymas Nr. 3D-711
Plotas: **0.28 ha**
Įrašas galioja: **Nuo 2023-01-01**

8.6. **Teritorija, kurioje taikomos SŽNS, neįregistruota Nekilnojamojo turto registre: elektros tinklų apsaugos zonos (III skyrius, ketvirtasis skirsnis)**
Daiktas: **žemės sklypas Nr. 4400-1594-4197, aprašytas p. 2.1.**
Įregistravimo pagrindas: **2019-06-06 Lietuvos Respublikos specialiųjų žemės naudojimo sąlygų įstatymas Nr. XIII-2166**
2019-12-19 Lietuvos Respublikos žemės ūkio ministro įsakymas Nr. 3D-711
Plotas: **0.4329 ha**
Įrašas galioja: **Nuo 2023-01-01**

8.7. **Teritorija, kurioje taikomos SŽNS, neįregistruota Nekilnojamojo turto registre: kelių apsaugos zonos (III skyrius, antrasis skirsnis)**
Daiktas: **žemės sklypas Nr. 4400-1594-4197, aprašytas p. 2.1.**
Įregistravimo pagrindas: **2019-06-06 Lietuvos Respublikos specialiųjų žemės naudojimo sąlygų įstatymas Nr. XIII-2166**
2019-12-19 Lietuvos Respublikos žemės ūkio ministro įsakymas Nr. 3D-711
Plotas: **11.66 ha**
Įrašas galioja: **Nuo 2023-01-01**

8.8. **Teritorija, kurioje taikomos SŽNS, neįregistruota Nekilnojamojo turto registre: elektroninių ryšių tinklų elektroninių ryšių infrastruktūros apsaugos zonos (III skyrius, vienuoliktasis skirsnis)**
Daiktas: **žemės sklypas Nr. 4400-1594-4197, aprašytas p. 2.1.**
Įregistravimo pagrindas: **2019-06-06 Lietuvos Respublikos specialiųjų žemės naudojimo sąlygų įstatymas Nr. XIII-2166**
2019-12-19 Lietuvos Respublikos žemės ūkio ministro įsakymas Nr. 3D-711
Plotas: **0.9005 ha**
Įrašas galioja: **Nuo 2023-01-01**

9. Teritorijos, kuriose taikomos SŽNS, įrašytos į NTK kadastro duomenų byloje įrašytų duomenų pagrindu: įrašų nėra

10. Daikto registravimas ir kadastro žymos:

10.1. **Kadastrinius matavimus atliko (kadastro žyma)**

Daiktas: **žemės sklypas Nr. 4400-1594-4197, aprašytas p. 2.1.**
Įregistravimo pagrindas: **2008-05-13 Žemės sklypo planas**
2008-05-13 Žemės sklypo kadastro duomenys
Įrašas galioja: **Nuo 2008-06-20**

11. Duomenys apie įregistruotas teritorijas, kuriose taikomos specialiosios žemės naudojimo sąlygos:

11.1. Teritorijos pavadinimas: **Elektroninių ryšių tinklų elektroninių ryšių infrastruktūros apsaugos zonos (III skyrius, vienuoliktasis skirsnis)**
Teritorijos unikalus numeris: **100397147**
Įregistravimo pagrindas: **Lietuvos Respublikos susisiekimo ministerija; 2023-04-27 Telia tinklo apsaugos zonos planas Pagėgių savivaldybėje (papildomas) Nr. 3-205**
Įregistravimo data: **2023-05-12**
Žemės sklypo plotas, patenkantis į Teritoriją: **18 kv. m, nuo 2024-04-25**

11.2. Teritorijos pavadinimas: **Elektroninių ryšių tinklų elektroninių ryšių infrastruktūros apsaugos zonos (III skyrius, vienuoliktasis skirsnis)**
Teritorijos unikalus numeris: **100396692**
Įregistravimo pagrindas: **Lietuvos Respublikos susisiekimo ministerija; 2023-04-26 Lietuvos Respublikos susisiekimo ministro įsakymas dėl elektroninių ryšių tinklų elektroninių ryšių infrastruktūros apsaugos zonos Všį 'Plačiajuostis internetas' tinklo plano Pagėgių savivaldybėje patvirtinimo Nr. 3-202**
Įregistravimo data: **2023-05-09**
Žemės sklypo plotas, patenkantis į Teritoriją: **6 kv. m, nuo 2024-04-25**

11.3. Teritorijos pavadinimas: **Elektroninių ryšių tinklų elektroninių ryšių infrastruktūros apsaugos zonos (III skyrius, vienuoliktasis skirsnis)**
Teritorijos unikalus numeris: **100396783**
Įregistravimo pagrindas: **Lietuvos Respublikos susisiekimo ministerija; 2023-04-27 Telia tinklo apsaugos zonos planas Pagėgių savivaldybėje (papildomas) Nr. 3-205**
Įregistravimo data: **2023-05-09**
Žemės sklypo plotas, patenkantis į Teritoriją: **808 kv. m, nuo 2024-04-25**

11.4. Teritorijos pavadinimas: **Elektroninių ryšių tinklų elektroninių ryšių infrastruktūros apsaugos zonos (III skyrius, vienuoliktasis skirsnis)**
Teritorijos unikalus numeris: **100396309**
Įregistravimo pagrindas: **Lietuvos Respublikos susisiekimo ministerija; 2023-04-26 Lietuvos Respublikos susisiekimo ministro įsakymas dėl elektroninių ryšių tinklų elektroninių ryšių infrastruktūros apsaugos zonos Všį 'Plačiajuostis internetas' tinklo plano Pagėgių savivaldybėje patvirtinimo Nr. 3-202**
Įregistravimo data: **2023-05-08**
Žemės sklypo plotas, patenkantis į Teritoriją: **5082 kv. m, nuo 2024-04-25**

11.5. Teritorijos pavadinimas: **Elektroninių ryšių tinklų elektroninių ryšių infrastruktūros apsaugos zonos (III skyrius, vienuoliktasis skirsnis)**
Teritorijos unikalus numeris: **100395814**
Įregistravimo pagrindas: **Lietuvos Respublikos susisiekimo ministerija; 2023-04-26 Lietuvos Respublikos susisiekimo ministro įsakymas dėl elektroninių ryšių tinklų elektroninių ryšių**

infrastruktūros apsaugos zonos VšĮ 'Plačiajuostis internetas' tinklo plano Pagėgių savivaldybėje patvirtinimo Nr. 3-202
Įregistravimo data: **2023-05-04**
Žemės sklypo plotas, patenkantis į Teritoriją: **2495 kv. m, nuo 2024-04-25**

11.6.
Teritorijos pavadinimas: **Elektroninių ryšių tinklų elektroninių ryšių infrastruktūros apsaugos zonos (III skyrius, vienuoliktasis skirsnis)**
Teritorijos unikalus numeris: **100311304**
Įregistravimo pagrindas: **Lietuvos Respublikos susisiekimo ministerija; 2022-02-11 Telia tinklo apsaugos zonos planas Pagėgių savivaldybėje Nr. 3-88**
Įregistravimo data: **2022-02-22**
Žemės sklypo plotas, patenkantis į Teritoriją: **67 kv. m, nuo 2024-04-25**

11.7.
Teritorijos pavadinimas: **Elektroninių ryšių tinklų elektroninių ryšių infrastruktūros apsaugos zonos (III skyrius, vienuoliktasis skirsnis)**
Teritorijos unikalus numeris: **100299290**
Įregistravimo pagrindas: **Lietuvos Respublikos susisiekimo ministerija; 2022-02-11 Telia tinklo apsaugos zonos planas Pagėgių savivaldybėje Nr. 3-88**
Įregistravimo data: **2022-02-17**
Žemės sklypo plotas, patenkantis į Teritoriją: **1694 kv. m, nuo 2024-04-25**

11.8.
Teritorijos pavadinimas: **Kelių apsaugos zonos (III skyrius, antrasis skirsnis)**
Teritorijos unikalus numeris: **100640413**
Įregistravimo pagrindas: **Lietuvos Respublikos susisiekimo ministerija; 2024-02-06 Valstybinės reikšmės kelių apsaugos zonų nustatymo planas Pagėgių savivaldybėje Nr. 3-46**
Įregistravimo data: **2024-02-23**
Žemės sklypo plotas, patenkantis į Teritoriją: **37870 kv. m, nuo 2024-04-25**

11.9.
Teritorijos pavadinimas: **Kelių apsaugos zonos (III skyrius, antrasis skirsnis)**
Teritorijos unikalus numeris: **100640347**
Įregistravimo pagrindas: **Lietuvos Respublikos susisiekimo ministerija; 2024-02-06 Valstybinės reikšmės kelių apsaugos zonų nustatymo planas Pagėgių savivaldybėje Nr. 3-46**
Įregistravimo data: **2024-02-22**
Žemės sklypo plotas, patenkantis į Teritoriją: **113 kv. m, nuo 2024-04-25**

11.10.
Teritorijos pavadinimas: **Kelių apsaugos zonos (III skyrius, antrasis skirsnis)**
Teritorijos unikalus numeris: **100640301**
Įregistravimo pagrindas: **Lietuvos Respublikos susisiekimo ministerija; 2024-02-06 Valstybinės reikšmės kelių apsaugos zonų nustatymo planas Pagėgių savivaldybėje Nr. 3-46**
Įregistravimo data: **2024-02-21**
Žemės sklypo plotas, patenkantis į Teritoriją: **105 kv. m, nuo 2024-04-25**

11.11.
Teritorijos pavadinimas: **Kelių apsaugos zonos (III skyrius, antrasis skirsnis)**
Teritorijos unikalus numeris: **100639703**
Įregistravimo pagrindas: **Lietuvos Respublikos susisiekimo ministerija; 2024-02-06 Valstybinės reikšmės kelių apsaugos zonų nustatymo planas Pagėgių savivaldybėje Nr. 3-46**
Įregistravimo data: **2024-02-14**
Žemės sklypo plotas, patenkantis į Teritoriją: **36978 kv. m, nuo 2024-04-25**

11.12.
Teritorijos pavadinimas: **Elektros tinklų apsaugos zonos (III skyrius, ketvirtasis skirsnis)**
Teritorijos unikalus numeris: **100647540**
Įregistravimo pagrindas: **AB "Energijos skirstymo operatorius"; 2018-10-10 10 kV OL L-400 iš Vilkyškių TP rekonstravimo projektas (Klaipėdos reg., Tauragės raj.) Nr. E1E3900130**
Įregistravimo data: **2024-04-29**
Žemės sklypo plotas, patenkantis į Teritoriją: **60 kv. m, nuo 2024-04-29**

11.13.
Teritorijos pavadinimas: **Elektros tinklų apsaugos zonos (III skyrius, ketvirtasis skirsnis)**
Teritorijos unikalus numeris: **100282519**
Įregistravimo pagrindas: **Lietuvos Respublikos energetikos ministerija; 2022-01-17 Įsakymas dėl Tauragės elektros tinklų teritorijų plano patvirtinimo Nr. 1-26**
Įregistravimo data: **2022-02-11**
Duomenų pakeitimo pagrindas: **Lietuvos Respublikos energetikos ministerija; 2024-04-12 Įsakymas dėl Energetikos ministro 2022 m. sausio 17 d. įsakymo Nr. 1-26 'Dėl Tauragės elektros tinklų teritorijų plano patvirtinimo' pakeitimo Nr. 1-74**
Duomenų pakeitimo data: **2024-04-19**
Žemės sklypo plotas, patenkantis į Teritoriją: **424 kv. m, nuo 2024-04-25**

11.14.
Teritorijos pavadinimas: **Elektros tinklų apsaugos zonos (III skyrius, ketvirtasis skirsnis)**
Teritorijos unikalus numeris: **100254884**
Įregistravimo pagrindas: **Lietuvos Respublikos energetikos ministerija; 2022-01-17 Įsakymas dėl Tauragės elektros tinklų teritorijų plano patvirtinimo Nr. 1-26**
Įregistravimo data: **2022-02-09**
Žemės sklypo plotas, patenkantis į Teritoriją: **427 kv. m, nuo 2024-04-25**

11.15.
Teritorijos pavadinimas: **Elektros tinklų apsaugos zonos (III skyrius, ketvirtasis skirsnis)**
Teritorijos unikalus numeris: **100254819**
Įregistravimo pagrindas: **Lietuvos Respublikos energetikos ministerija; 2022-01-17 Įsakymas dėl Tauragės elektros tinklų teritorijų plano patvirtinimo Nr. 1-26**
Įregistravimo data: **2022-02-09**
Duomenų pakeitimo pagrindas: **Lietuvos Respublikos energetikos ministerija; 2024-04-12 Įsakymas dėl Energetikos ministro 2022 m. sausio 17 d. įsakymo Nr. 1-26 'Dėl Tauragės elektros tinklų teritorijų plano patvirtinimo' pakeitimo Nr. 1-74**
Duomenų pakeitimo data: **2024-04-24**
Žemės sklypo plotas, patenkantis į Teritoriją: **875 kv. m, nuo 2024-04-25**

11.16.
Teritorijos pavadinimas: **Elektros tinklų apsaugos zonos (III skyrius, ketvirtasis skirsnis)**
Teritorijos unikalus numeris: **100263074**
Įregistravimo pagrindas: **Lietuvos Respublikos energetikos ministerija; 2022-01-17 Įsakymas dėl Tauragės elektros tinklų teritorijų plano patvirtinimo Nr. 1-26**
Įregistravimo data: **2022-02-09**
Žemės sklypo plotas, patenkantis į Teritoriją: **15 kv. m, nuo 2024-04-25**

11.17.
Teritorijos pavadinimas: **Elektros tinklų apsaugos zonos (III skyrius, ketvirtasis skirsnis)**
Teritorijos unikalus numeris: **100245180**

Įregistravimo pagrindas: **Lietuvos Respublikos energetikos ministerija; 2022-01-17 Įsakymas dėl Tauragės elektros tinklų teritorijų plano patvirtinimo Nr. 1-26**
Įregistravimo data: **2022-02-06**
Žemės sklypo plotas, patenkantis į Teritoriją: **143 kv. m, nuo 2024-04-25**

11.18. Teritorijos pavadinimas: **Elektros tinklų apsaugos zonos (III skyrius, ketvirtasis skirsnis)**
Teritorijos unikalus numeris: **100244963**
Įregistravimo pagrindas: **Lietuvos Respublikos energetikos ministerija; 2022-01-17 Įsakymas dėl Tauragės elektros tinklų teritorijų plano patvirtinimo Nr. 1-26**
Įregistravimo data: **2022-02-06**
Žemės sklypo plotas, patenkantis į Teritoriją: **420 kv. m, nuo 2024-04-25**

11.19. Teritorijos pavadinimas: **Elektros tinklų apsaugos zonos (III skyrius, ketvirtasis skirsnis)**
Teritorijos unikalus numeris: **100239490**
Įregistravimo pagrindas: **Lietuvos Respublikos energetikos ministerija; 2022-01-17 Įsakymas dėl Tauragės elektros tinklų teritorijų plano patvirtinimo Nr. 1-26**
Įregistravimo data: **2022-02-03**
Žemės sklypo plotas, patenkantis į Teritoriją: **37 kv. m, nuo 2024-04-25**

11.20. Teritorijos pavadinimas: **Elektros tinklų apsaugos zonos (III skyrius, ketvirtasis skirsnis)**
Teritorijos unikalus numeris: **100238018**
Įregistravimo pagrindas: **Lietuvos Respublikos energetikos ministerija; 2022-01-17 Įsakymas dėl Tauragės elektros tinklų teritorijų plano patvirtinimo Nr. 1-26**
Įregistravimo data: **2022-02-03**
Žemės sklypo plotas, patenkantis į Teritoriją: **263 kv. m, nuo 2024-04-25**

11.21. Teritorijos pavadinimas: **Elektros tinklų apsaugos zonos (III skyrius, ketvirtasis skirsnis)**
Teritorijos unikalus numeris: **100234714**
Įregistravimo pagrindas: **Lietuvos Respublikos energetikos ministerija; 2022-01-17 Įsakymas dėl Tauragės elektros tinklų teritorijų plano patvirtinimo Nr. 1-26**
Įregistravimo data: **2022-02-02**
Žemės sklypo plotas, patenkantis į Teritoriją: **128 kv. m, nuo 2024-04-25**

11.22. Teritorijos pavadinimas: **Elektros tinklų apsaugos zonos (III skyrius, ketvirtasis skirsnis)**
Teritorijos unikalus numeris: **100232133**
Įregistravimo pagrindas: **Lietuvos Respublikos energetikos ministerija; 2022-01-17 Įsakymas dėl Tauragės elektros tinklų teritorijų plano patvirtinimo Nr. 1-26**
Įregistravimo data: **2022-02-02**
Duomenų pakeitimo pagrindas: **Lietuvos Respublikos energetikos ministerija; 2024-04-12 Įsakymas dėl Energetikos ministro 2022 m. sausio 17 d. įsakymo Nr. 1-26 'Dėl Tauragės elektros tinklų teritorijų plano patvirtinimo' pakeitimo Nr. 1-74**
Duomenų pakeitimo data: **2024-04-23**
Žemės sklypo plotas, patenkantis į Teritoriją: **1168 kv. m, nuo 2024-04-25**

11.23. Teritorijos pavadinimas: **Elektros tinklų apsaugos zonos (III skyrius, ketvirtasis skirsnis)**
Teritorijos unikalus numeris: **100222399**
Įregistravimo pagrindas: **Lietuvos Respublikos energetikos ministerija; 2022-01-17 Įsakymas dėl Tauragės elektros tinklų teritorijų plano patvirtinimo Nr. 1-26**
Įregistravimo data: **2022-02-01**
Žemės sklypo plotas, patenkantis į Teritoriją: **1343 kv. m, nuo 2024-04-25**

11.24. Teritorijos pavadinimas: **Elektros tinklų apsaugos zonos (III skyrius, ketvirtasis skirsnis)**
Teritorijos unikalus numeris: **100003278**
Įregistravimo pagrindas: **AB "Energijos skirstymo operatorius"; 2020-02-05 KULTŪROS NAMŲ PRIJUNGIMAS PRIE SKIRSTOMŲJŲ ELEKTROS TINKLŲ, JOHANESO BOBROVSKIO G. 10, VILKYŠKIŲ MSTL., PAGĖGIŲ SAV. Nr. E1N3989137**
Įregistravimo data: **2020-09-30**
Žemės sklypo plotas, patenkantis į Teritoriją: **294 kv. m, nuo 2024-04-25**

11.25. Teritorijos pavadinimas: **Požeminio vandens vandenviečių apsaugos zonos (VI skyrius, vienuoliktasis skirsnis)**
Teritorijos unikalus numeris: **100381528**
Įregistravimo pagrindas: **Pagėgių savivaldybės administracija; 2022-10-20 Pagėgių savivaldybės teritorijos vandens tiekimo ir nuotekų tvarkymo infrastruktūros plėtros specialiojo plano keitimo planas Nr. T-159**
Įregistravimo data: **2022-12-29**
Žemės sklypo plotas, patenkantis į Teritoriją: **17336 kv. m, nuo 2024-04-25**

11.26. Teritorijos pavadinimas: **Gamtiniai ir kompleksiniai draustiniai (V skyrius, aštuntasis skirsnis)**
Teritorijos unikalus numeris: **100631796**
Įregistravimo pagrindas: **Lietuvos Respublikos Vyriausybė; 2016-11-30 LRV 2016 m. lapkričio 30 d. nutarimas Nr. 1181 Nr. 1181**
Įregistravimo data: **2023-12-27**
Žemės sklypo plotas, patenkantis į Teritoriją: **1431 kv. m, nuo 2024-04-25**

11.27. Teritorijos pavadinimas: **Valstybiniai parkai (V skyrius, dvidešimt trečiasis skirsnis)**
Teritorijos unikalus numeris: **100635146**
Įregistravimo pagrindas: **Lietuvos Respublikos Vyriausybė; 2019-06-05 LRV 2019 m. birželio 5 d. nutarimas Nr. 570 Nr. 570**
Įregistravimo data: **2023-12-27**
Žemės sklypo plotas, patenkantis į Teritoriją: **42979 kv. m, nuo 2024-04-25**

11.28. Teritorijos pavadinimas: **Zoologiniai draustiniai (V skyrius, keturioliktasis skirsnis)**
Teritorijos unikalus numeris: **100635241**
Įregistravimo pagrindas: **Lietuvos Respublikos Vyriausybė; 2016-11-30 LRV 2016-11-30 nutarimas Nr. 1181 Nr. 1181**
Įregistravimo data: **2023-12-27**
Žemės sklypo plotas, patenkantis į Teritoriją: **1431 kv. m, nuo 2024-04-25**

11.29. Teritorijos pavadinimas: **Ichtiologiniai draustiniai (V skyrius, penkioliktasis skirsnis)**
Teritorijos unikalus numeris: **100634504**
Įregistravimo pagrindas: **Lietuvos Respublikos Vyriausybė; 2016-11-30 LRV 2016-11-30 nutarimas Nr. 1181 Nr. 1181**
Įregistravimo data: **2023-12-27**
Žemės sklypo plotas, patenkantis į Teritoriją: **1431 kv. m, nuo 2024-04-25**

11.30. Teritorijos pavadinimas: **Vandens tiekimo ir nuotekų, paviršinių nuotekų tvarkymo infrastruktūros apsaugos zonos (III skyrius, dešimtasis skirsnis)**
Teritorijos unikalus numeris: **100380947**
Įregistravimo pagrindas: **Pagėgių savivaldybės administracija; 2022-10-20 Pagėgių savivaldybės teritorijos vandens tiekimo ir nuotekų tvarkymo infrastruktūros plėtros specialiojo plano keitimo planas Nr. T-159**
Įregistravimo data: **2022-12-27**
Žemės sklypo plotas, patenkantis į Teritoriją: **167 kv. m, nuo 2024-04-25**

11.31. Teritorijos pavadinimas: **Valstybinių parkų ar valstybinių draustinių buferinės apsaugos zonos (V skyrius, dvidešimt ketvirtasis skirsnis)**
Teritorijos unikalus numeris: **100635062**
Įregistravimo pagrindas: **Lietuvos Respublikos Vyriausybė; 2005-11-21 LRV 2005-11-21 nutarimas Nr. 1254 Nr. 1254**
Įregistravimo data: **2023-12-27**
Žemės sklypo plotas, patenkantis į Teritoriją: **535 kv. m, nuo 2024-04-25**

12. Registro pastabos ir nuorodos:
Statinių reg. Nr. 44/612859.

13. Kita informacija: įrašų nėra

14. Informacija apie duomenų sandoriui tikslinimą: įrašų nėra

Dokumentą atspausdino

4 PRIEDAS.

Natura 2000 reikšmingumo išvada

VALSTYBINĖ SAUGOMŲ TERITORIJŲ TARNYBA PRIE APLINKOS MINISTERIJOS

Biudžetinė įstaiga, Antakalnio g. 25, 10312 Vilnius. Tel. +370 659 29483, el. p. vstt@vstt.lt, https://vstt.lrv.lt.
Duomenys kaupiami ir saugomi Juridinių asmenų registre, kodas 188724381

2024-12- Nr.
Į 2024-05-27 Nr. 24-721
2024-09-12 24-784
2024-12-10 24-838

DĖL PLANUOJAMOS ŪKINĖS VEIKLOS ĮGYVENDINIMO POVEIKIO „NATURA 2000“ TERITORIJOMS REIKŠMINGUMO NUSTATYMO

Planuojamos ūkinės veiklos pavadinimas: Valstybinės reikšmės krašto kelio Nr. 141 Kaunas-Jurbarkas-Šilutė-Klaipėda ruožo nuo 126,273 iki 127,377 km rekonstravimas.

Planuojamos ūkinės veiklos organizatorius (užsakovas): AB „Via Lietuva“, Kauno g. 22-202, LT-03212 Vilnius, tel. (8 5) 232 9600, el. p. info@vialietuva.lt.

Planuojamos ūkinės veiklos poveikio aplinkai vertinimo dokumentų rengėjas:

Įsteigtų ar potencialių „Natura 2000“ teritorijų, kurioms galimas poveikis buvo nagrinėtas, pavadinimai bei jų pagrindinės vertybės:

Buveinių apsaugai svarbi teritorija (toliau - BAST) Jūros upė žemiau Tauragės (LTSIU0010), kurioje nustatyti apsaugos tikslai išsaugoti arba atkurti gerą būklę Europos bendrijos (toliau – EB) svarbos natūralioms buveinėms: 3270 Dumblingos upių pakrantės, 6430 Eutrofiniai aukštieji žolynai, 9180 Griovų ir šlaitų miškai, 91E0 Aliuviniai miškai, 91F0 Paupių guobynai; išsaugoti gerą būklę EB svarbos rūšių buveinėms: ūdros, kartuolės, paprastojo kirtiklio, paprastojo kūjagalvio, salačio, upinės nėgės, pleištinės skėtės, šarvuotosios skėtės.

Paukščių apsaugai svarbi teritorija (toliau – PAST) Šešuvies ir Jūros upės slėniai (LTTAUB001), kurioje saugomos paukščių rūšys: griežlė, tulžys.

Trumpas planuojamos ūkinės veiklos aprašymas: Vykdant planuojamą ūkinę veiklą (toliau – PŪV) numatoma rekonstruoti ~1,104 km krašto kelio Nr. 141 Kaunas – Jurbarkas – Šilutė – Klaipėda ruožą nuo 126,273 iki 127,377 km, esantį Pagėgių savivaldybėje, Vilkyškių seniūnijoje, suformuotuose kitos paskirties kelio sklypuose (unikalūs Nr. 4400-1588-0300, 4400-1594-4197), žemės sklypų naudojimo būdas – susisiekimo ir inžinerinių tinklų koridorių teritorijos. Darbai numatomi kelio juostos ribose. Kelio atkarpa tvarkoma pagal III kelio kategorijai keliamus reikalavimus, eismo juostų skaičius – 2, eismo juostos plotis – 3,5 m, važiuojamosios dalies plotis – 8,0 m, kelkraščio plotis 1,5 m. Rekonstruojant kelio dangą numatoma: keisti visą dangos konstrukciją įrengiant stabilizuotą kelio sankasą ir ant jos supilti šalčiui atsparų sluoksnį, skaldos pagrindo sluoksnį bei tris asfalto sluoksnius; rekonstruoti tris esamus tiltus (vienas per Jūros upę); atlikti vieno tilto paprastąjį remontą; sutvarkyti esamas sankryžas įrengiant eismo saugumo priemones bei papildomas eismo juostas reikalingose vietose; sutvarkyti nuovažas; pakeisti esamas pralaidas naujomis; įrengti naujus eismo saugumo elementus (kelio ženklus, signalinius

stulpelius, atitvarus, tvoreles); sutvarkyti autobusų stoteles ir pėsčiųjų infrastruktūrą pritaikyti žmonių su negalia poreikiams.
Kelyje planuojamas ir keturių tiltų tvarkymas (tilto per Jūros upę 126,653 km ir likę trys per pratakas: tilto per Jūros prataką 126,842 km, tilto per Jūros prataką 127,207 km, tilto per Jūros prataką 127,350 km.). Tiltų ilgiai: tilto per Jūrą 126,653 km - 62 m, tilto per Jūros prataką 126,842 km - 24 m, tilto per Jūros prataką 127,207 km - 24 m, 127,350 km – 39 m. Sausuoju metu su Jūros upe jungiasi viena iš pratakų, o per potvynius susijungia visi vandens telkiniai kadangi visas kelio ruožas patenka į užliejamas teritorijos (10 proc. potvynių teritorijas), todėl šios vietos turi gamtinius ryšius su BAST Jūros upė žemiau Tauragės (LTSIU0010). Tiltų rekonstravimo metu, kad nukreipti eismą, numatoma įrengti tris laikinus tiltus, kurie stovės apie metus laiko ir po to bus demontuojami (laikiniems tiltams prieigos bus įrengiamos iš supilamo iškastinio grunto kuris sutvirtinimas plieniniais įlaidais (spraustasienėmis), po statybos darbų plieniniai įlaidai bus demontuojami ir gali būti panaudoti pakartotiniai, iškeliama tilto konstrukcija, prieigos atstatomos, gruntas planiruojamas į pirminę padėtį), teritorija sutvarkoma, rekultivuojama, o eismas paleidžiamas sutvarkytais tiltais. Laikini tiltai bus įrengiami ant laikinos sankasos krantuose su spraustasienėmis, laikiniems tiltams į vagos vidurį atramų nereikės montuoti.
Paviršinis vanduo kaip ir šiuo metu, taip ir po rekonstravimo bus nuvedamas esamu nuolydžiu į esamus pakelės griovius, kad tekėdamas žoline danga natūraliai apsivalytų. Nuo tiltų perdangų, paviršinis vanduo surenkamas vandens surinkimo šulinėliais. Iš šulinėlių, lietvamzdžiais, vanduo surenkamas į prietilčiuose įrengtus šulinius – surinktuvus. Iš šulinių surinktuvų, vanduo nukreipiamas į kritimo šulinį su kietųjų dalelių sėsdintuvu, iš kurio vanduo išleidžiamas pylimo apačioje per srauto slopintuvą, atitinkamai į Jūros upę arba Jūros upės prataką. Sprendiniai numatomi pagal Lietuvos Respublikos aplinkos ministro ir Lietuvos Respublikos susisiekimo ministro įsakymu patvirtintame kelių techniniame reglamente KTR 1.01:2008 „Automobilių keliai“ taikomis reikalavimus. Dėl potvynių teritorijos (didelės tikimybės potvynis – 10 procentų pasikartojimo tikimybės potvynis, kai, remiantis hidrologiniais skaičiavimais, tokių pat charakteristikų potvynis gali pasikartoti vieną kartą per dešimt metų) atskirų valymo įrenginių įrengimas nėra numatomas, nes įrengus valymo įrenginius, liktų galimybė, kad potvynio metu jie būtų apsemti ir susikaupę teršalai galėtų tapti antriniu teršalų šaltiniu iš sukoncentruotų teršalų. Kelias projektuojamas taip, kad būtų saugus ir avarijų tikimybė būtų menka. Taip pat kelias nėra magistralinis, kuriems būdingas didelis eismo intensyvumas, vežami pavojingi kroviniai, šiuo atveju kelias krašto, avaringumas nedidelis, tiltas neilgas, todėl pavojaus, kad tiltas taps pavojų keliančiu taršos šaltiniu nėra. Ekstremalios situacijos, t.y. avarijų atveju, nedelsiant bus atliekami teršalų likvidavimo darbai.
Tilto per Jūrą 126,653 km kairėje pusėje numatomas laikinas metalinis tiltas, su viena ~3,5 m pločio eismo juosta. Laikino tilto preliminarus perdangos ilgis ~55 m, bendras konstrukcijų plotis ~6,55 m. Laikinam plieniniam tiltui įrengiama laikina sankasa ir plieninės spraustasienės užtikrinant sklandų eismo ir naujo tilto statybos darbų organizavimą. Atlikus statybos darbus ir paleidus eismą naujuoju statiniu, laikinas tiltas demontuojamas, prieigos atstatomos, gruntas planiruojamas į pirminę padėtį. Laikinas tiltas stovės visu statybos darbų metu (apie 1 metus laiko). Šio tilto rekonstravimo metu Jūros upės vagoje esančios dvi tarpinės atramos (tiltas per Jūrą 126,653 km) bus demontuojamos) ir įrengiamos naujos atramos
Po darbų teritorija bus sutvarkyta, panaudojant prieš darbus nuimtą paviršinį dirvožemio sluoksnį. Dirvožemis bei velėna bus pašalinti nuo statybinių medžiagų sandėliavimo vietų, laikinų privažiavimo vietų. Dirvožemis bus sandėliuojamas atskirai nuo kitų medžiagų. Laikinos statybinės aikštelės vieta dar neparinkta, tačiau tai bus daroma prisilaikant visų atsargumo priemonių, kad nebūtų teršiama aplinka. Aikštelė nebus įrengiama saugomose teritorijose ir Europos ekologinio tinklo „Natura 2000“ teritorijose (išskyrus kelio sklypų

ribas, esant būtinumui), pakrantės apsaugos juostose ir už juostų ribų, arčiau kaip 25 m nuo vandens telkinio kranto.
Darbų metų numatomas želdinių šalinimas, jei bus neišvengiama. Šiuo metu nežinoma kiek reikės kirsti medžių ir krūmų, kadangi techninis projektas dar tik rengiamas, tačiau esant būtinybei, kelio juostos ribose esantys medžiai bei krūmai, patenkantys į kelio griovių ribas ir keliantys pavojų statinio konstrukcijai bei eismo saugai gali būti šalinami vadovaujantis Lietuvos Respublikos susisiekimo ministro 2008 m. gruodžio 23 d. įsakymu Nr. 3-507 „Dėl Geležinkelio kelių ir jų įrenginių apsaugos zonoje, už jos ribų ir valstybinės reikšmės automobilių kelių juostoje augančių medžių ir krūmų pripažinimo keliančiais pavojų eismo saugai sąlygų ir tvarkos ir saugiam eismui pavojų keliančių geležinkelio kelių ir jų įrenginių apsaugos zonoje, už jos ribų ir valstybinės reikšmės automobilių kelių juostoje augančių medžių ir krūmų genėjimo ir kirtimo tvarkos aprašo patvirtinimo“ (Suvestinė redakcija nuo 2021-11-01). Saugotinų želdinių šalinimas bus vykdomas su leidimu.
Rekonstruojamame kelyje esantis tiltas per Jūrą 126,653 km ir jo prieigos (~0,48 ha ploto PŪV teritorija), patenka į BAST Jūros upė žemiau Tauragės. Didžioji dalis rekonstruojamo kelio ruožo (~3 ha ploto PŪV teritorija) patenka į PAST Šešuvies ir Jūros upės slėniai.
Planuojamos ūkinės veiklos (toliau – PŪV) projekte bus numatytos šios aplinkos apsaugos priemonės, kurios leis išvengti reikšmingo poveikio „Natura 2000“ teritorijoms:
1. Jokia su PŪV susijusi veikla nebus vykdoma BAST saugomose natūraliose buveinėse ar jų artimoje aplinkoje. Visos BAST saugomos rūšių buveinės yra susijusios su Jūros upe ir PŪV bus taikomos priemonės reikšmingam poveikiui rūšims išvengti. PAST apsaugos tikslai nėra patvirtinti, o PAST saugomų paukščių rūšių radaviečių PŪV vietoje ar jos artimoje aplinkoje neregistruota.
2. BAST saugomų EB svarbos rūšių apsaugai darbai Jūros upės vandenyje nebus vykdomi ramybės laikotarpiu nuo rugsėjo 15 d. iki birželio 30 d., kuris apims žuvų ir nėgių nerštą ir jauniklių vystymosi laikotarpį. Taip pat šis ramybės laikotarpis apsaugos ir pagrindinį ūdros ir pleištinės skėtės veisimosi laikotarpį. Ramybės laikotarpiu darbai vandenyje ir darbai, galintys sukelti padidintą vandens drumstumą, žuvų trikdymą (pvz. žemės kasimas, spraustasienių, polių kalimas ir pan.), pakrantės apsaugos juostos ribose negali būti vykdomi. Ant tilto darbai gali vykti, užtikrinant, kad į vandenį nepatektų teršiančios medžiagos. Darbus vandenyje galima atlikti nuo liepos 1 d. iki rugsėjo 14 d., kuomet nevyksta žuvų migracija, nerštas ir kiti aktualūs aktyvūs procesai, turintys įtakos upės ekosistemai ir biologinei įvairovei. Darbus numatoma vykdyti šviesiuoju paros metu, viena pamaina, todėl tiesioginio upės apšvietimo tamsiuoju paros metu nebus, tai aktualu dėl nėgių migracijos, ūdros trikdymo.
3. PAST saugomų Tulžių, griežlių apsaugai numatoma riboti triukšmingus, ar vibraciją keliančius darbus (pvz. spraustasienių, polių kalimas, kuris netrunka ilgai, ir panašūs didelį triukšmą, galintį reikšmingai trikdyti paukščius, sukeliantys darbai) nuo kovo 1 d. iki liepos 31 d.
4. Paviršinės nuotekos nuo tiltų bus surenkamos ir į Jūros upę ar jos prataką išleidžiamos po apvalymo kietųjų dalelių sėsdintuve. Naftos produktų gaudyklės nebus įrengiamos dėl tiltų patekimo į didelės tikimybės potvynių teritoriją.
5. Statybinė aikštelė nebus įrengiama saugomų teritorijų ir Europos ekologinio tinklo „Natura 2000“ teritorijų ribose (išskyrus kelio sklypų ribas, esant būtinumui), pakrantės apsaugos juostoje ir už juostos ribų, arčiau kaip 25 m nuo vandens telkinio kranto.
6. Laikina statybinė aikštelė bus aptveriama, nors avarijų tikimybė menka, tačiau numatomos priemonės avarijoms išvengti (sorbentų laikymas, konteinerių tepalų surinkimui ir pan.).

7. Vykdant tiltų rekonstrukcijos darbus ir laikinų tiltų įrengimą eismo nukreipimui bei jų demontavimą, bus užtikrinta, kad į vandenį ir dirvožemį nepatektų teršiančios medžiagos

8. Apsaugai nuo žemių slinkimo į upę, nuo galimo žemių byrėjimo į vandenį kiekviename iš upės krantų pagal poreikį bus įrengiama geotekstilės užtvara (tvorelė), kuri prafiltruotų vandenį, tačiau sulaikytų dumblą.
9. Po statybų teritorija bus rekultivuojama, apželdinama.

Veiklos elementai, galintys sukelti reikšmingą poveikį įsteigtoms ar potencialioms „Natura 2000“ teritorijoms, nėra, nes PŪV projekte bus numatytos šios išvados dalyje „Trumpas planuojamos ūkinės veiklos aprašymas“ nurodytos aplinkos apsaugos priemonės, kurios leis išvengti reikšmingo poveikio „Natura 2000“ teritorijoms.

Išvada: PŪV įgyvendinimas negali daryti reikšmingo neigiamo poveikio „Natura 2000“ teritorijoms ir šiuo atžvilgiu neprivaloma atlikti PŪV poveikio aplinkai vertinimo.

Šis atsakymas gali būti skundžiamas Lietuvos administracinių ginčų komisijai (A. Goštauto g.12-100, 01108 Vilnius) Lietuvos Respublikos ikiteisminio administracinių ginčų nagrinėjimo tvarkos įstatymo nustatyta tvarka arba Regionų administraciniam teismui (Vilniaus rūmai, Žygimantų g. 2, 01102 Vilnius; Kauno rūmai, A. Mickevičiaus g. 8A, 44312 Kaunas; Klaipėdos rūmai, Galinio Pylimo g. 9, 91230 Klaipėda; Šiaulių rūmai, Dvaro g. 80, 76298 Šiauliai; Panevėžio rūmai, Respublikos g. 62, 35158 Panevėžys, arba per Lietuvos teismų elektroninių paslaugų portalą https://e.teismas.lt) Lietuvos Respublikos administracinių bylų teisenos įstatymo nustatyta tvarka.

Direktorė

Informuojame, kad kreipiantis raštu į Valstybinę saugomų teritorijų tarnybą su paklausimu, prašymu arba skundu, Jūs pateikiate savo asmens duomenis. Susipažinti, kaip tvarkomi Jūsų asmens duomenys, galite internetinės svetainės https://vstt.lrv.lt/lt/ skiltyje *Asmens duomenų apsauga* Privatumo pranešimas (skirtas fiziniams asmenims, kurie kreipiasi raštu į Valstybinę saugomų teritorijų tarnybą prie Aplinkos ministerijos su paklausimu, prašymu arba skundu).

DETALŪS METADUOMENYS	
Dokumento sudarytojas (-ai)	Valstybinė saugomų teritorijų tarnyba prie Aplinkos ministerijos 188724381, Antakalnio g. 25, LT-10312 Vilnius
Dokumento pavadinimas (antraštė)	DĖL PLANUOJAMOS ŪKINĖS VEIKLOS ĮGYVENDINIMO POVEIKIO „NATURA 2000“ TERITORIJOMS REIKŠMINGUMO NUSTATYMO
Dokumento registracijos data ir numeris	2024-12-11 Nr. V3-2750
Dokumento gavimo data ir dokumento gavimo registracijos numeris	–
Dokumento specifikacijos identifikavimo žymuo	ADOC-V1.0
Parašo paskirtis	Pasirašymas
Parašą sukūrusio asmens vardas, pavardė ir pareigos	
Sertifikatas išduotas	
Parašo sukūrimo data ir laikas	2024-12-11 17:58:20 (GMT+02:00)
Parašo formatas	XAdES-T
Laiko žymoje nurodytas laikas	2024-12-11 17:58:36 (GMT+02:00)
Informacija apie sertifikavimo paslaugų teikėją	EID-SK 2016, AS Sertifitseerimiskeskus EE
Sertifikato galiojimo laikas	2023-01-16 08:44:15 – 2028-01-15 23:59:59
Informacija apie būdus, naudotus metaduomenų vientisumui užtikrinti	"Registravimas" paskirties metaduomenų vientisumas užtikrintas naudojant "RCSC IssuingCA, VI Registru centras - i.k. 124110246 LT" išduotą sertifikatą "DBSIS, Informatikos ir ryšių departamentas prie Lietuvos Respublikos vidaus reikalų ministerijos, į.k.188774822 LT", sertifikatas galioja nuo 2022-05-19 16:48:06 iki 2025-05-18 16:48:06
Pagrindinio dokumento priedų skaičius	–
Pagrindinio dokumento pridedamų dokumentų skaičius	–
Pridedamo dokumento sudarytojas (-ai)	–
Pridedamo dokumento pavadinimas (antraštė)	–
Pridedamo dokumento registracijos data ir numeris	–
Programinės įrangos, kuria naudojantis sudarytas elektroninis dokumentas, pavadinimas	DBSIS, versija 3.5.80
Informacija apie elektroninio dokumento ir elektroninio (-ių) parašo (-ų) tikrinimą (tikrinimo data)	Metaduomuo „Priskirtos bylos (tomo) indeksas“ turi būti nurodytas Visi dokumente esantys elektroniniai parašai galioja (2024-12-11 23:52:16)
Paieškos nuoroda	–
Papildomi metaduomenys	Nuorašą suformavo 2024-12-11 23:52:16 DBSIS

5 PRIEDAS.

Triukšmo modeliavimas

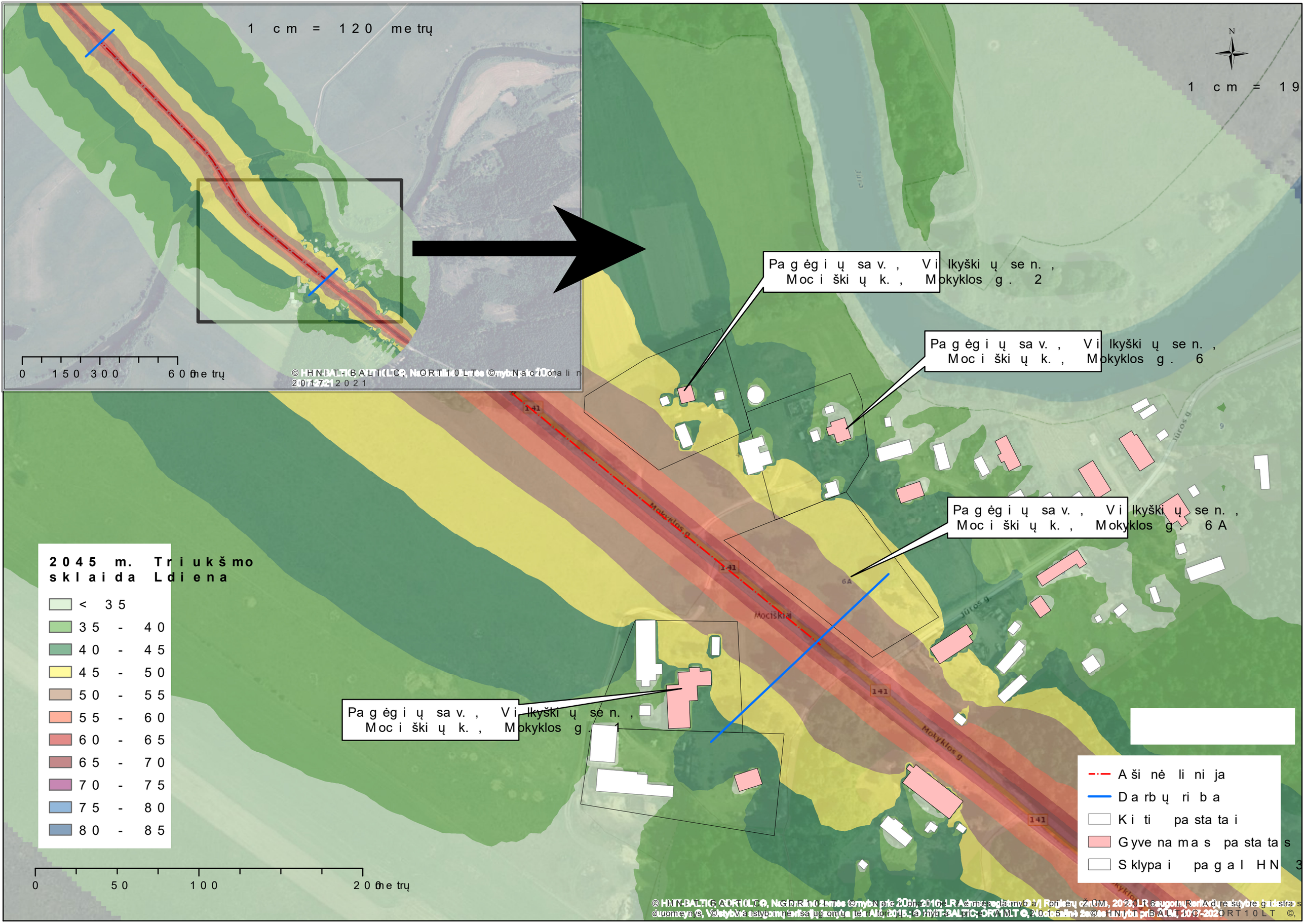

1 cm = 120 metrų
0 150 300 600 metrų
1 cm = 19
N
Pagėgių sav., Vilkyškių sen., Mociškių k., Mokyklos g. 2
Pagėgių sav., Vilkyškių sen., Mociškių k., Mokyklos g. 6
Pagėgių sav., Vilkyškių sen., Mociškių k., Mokyklos g. 6A
Pagėgių sav., Vilkyškių sen., Mociškių k., Mokyklos g. 1
Mokyklos g.
Mociškiai
141
2045 m. Triukšmo sklaida Ldiena
< 35
35 - 40
40 - 45
45 - 50
50 - 55
55 - 60
60 - 65
65 - 70
70 - 75
75 - 80
80 - 85
0 50 100 200 metrų
Ašinė linija
Darbų riba
Kiti pastatai
Gyvenamas pastatas
Sklypai pagal HN 3

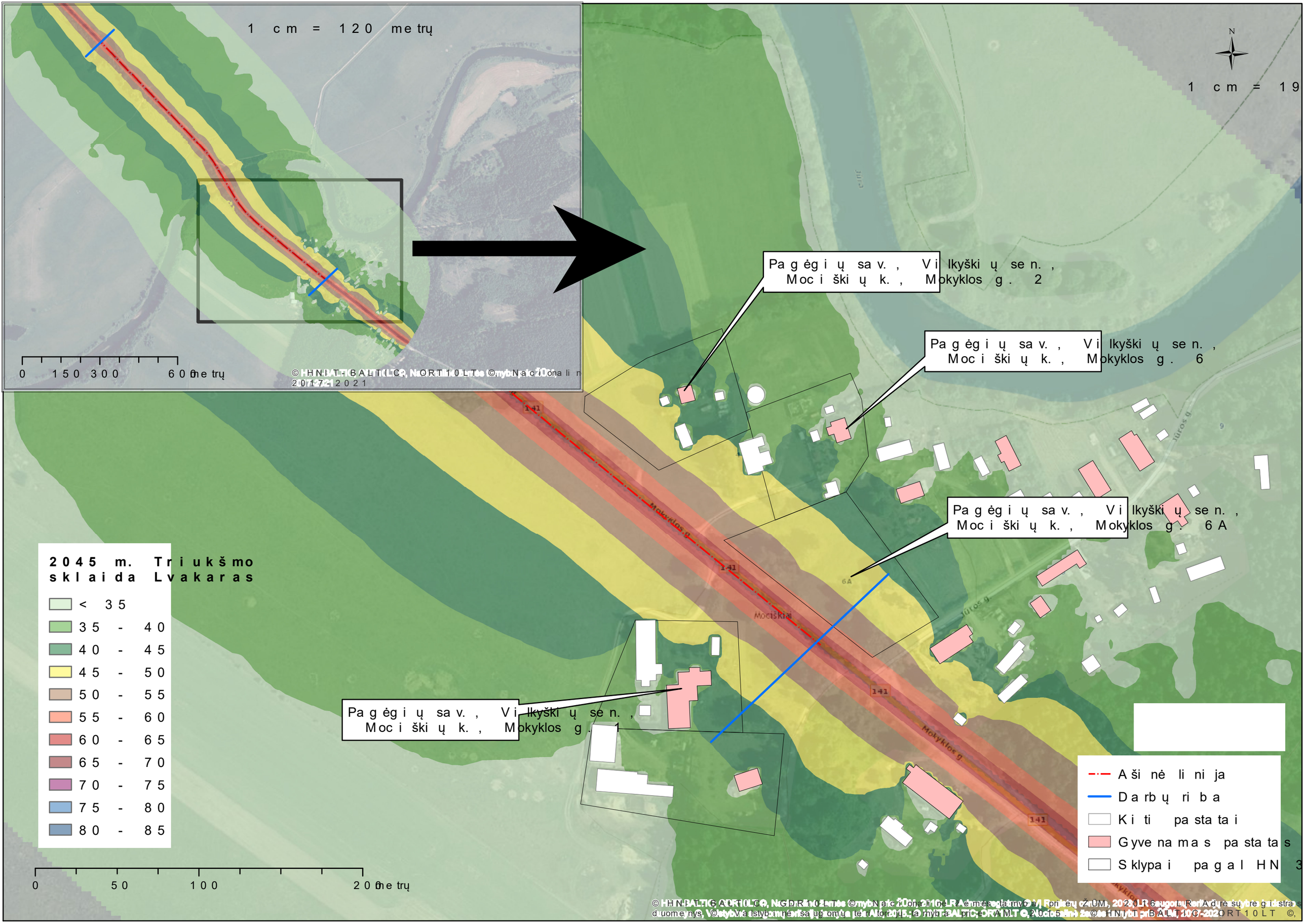

1 cm = 120 metrų
0 150 300 600 metrų
1 cm = 19
N
Pagėgių sav., Vilkyškių sen., Mociškių k., Mokyklos g. 2
Pagėgių sav., Vilkyškių sen., Mociškių k., Mokyklos g. 6
Pagėgių sav., Vilkyškių sen., Mociškių k., Mokyklos g. 6A
Pagėgių sav., Vilkyškių sen., Mociškių k., Mokyklos g. 1
Mociškiai
Mokyklos g.
Jūros g.
141
2045 m. Triukšmo sklaida Lvakaras
< 35
35 - 40
40 - 45
45 - 50
50 - 55
55 - 60
60 - 65
65 - 70
70 - 75
75 - 80
80 - 85
0 50 100 200 metrų
Ašinė linija
Darbų riba
Kiti pastatai
Gyvenamas pastatas
Sklypai pagal HN 3

1 cm = 120 metrų

0 150 300 600 metrų

© HNIT-BALTIC, ORT10LT ©, Nacionalinė žemės tarnyba prie ŽŪM, 2017–2021

1 cm = 19

Pagėgių sav., Vilkyškių sen., Mociškių k., Mokyklos g. 2

Pagėgių sav., Vilkyškių sen., Mociškių k., Mokyklos g. 6

Pagėgių sav., Vilkyškių sen., Mociškių k., Mokyklos g. 6A

Pagėgių sav., Vilkyškių sen., Mociškių k., Mokyklos g. 1

2045 m. Triukšmo skaidos lankstis

- < 35
- 35 - 40
- 40 - 45
- 45 - 50
- 50 - 55
- 55 - 60
- 60 - 65
- 65 - 70
- 70 - 75
- 75 - 80
- 80 - 85

0 50 100 200 metrų

- Ašinė linija
- Darbų riba
- Kiti pastatai
- Gyvenamas pastatas
- Sklypai pagal HN 3

© HNIT-BALTIC, ORT10LT ©, Nacionalinė žemės tarnyba prie ŽŪM, 2017–2021

6 PRIEDAS.

Kertamų želdinių žiniaraštis

KERTAMŲ MEDŽIŲ ŽINIARAŠTIS

0	2024-11	Statybą leidžiamčiam dokumentui, konkursui ir statybai		
LAIDA	IŠLEIDIMO DATA	LAIDOS STATUSAS. KEITIMO PRIEŽASTIS (JEI TAIKOMA)		
KVAL. PATV. DOK. NR.	PROJEKTUOTOJAS	STATINIO PROJEKTO PAVADINIMAS Valstybinės reikšmės krašto kelio Nr. 141 Kaunas–Jurbarkas–Šilutė–Klaipėda ruožo nuo 126,273 iki 127,377 km rekonstravimo projektas		
		DOKUMENTO PAVADINIMAS Kertamų medžių žiniaraštis		LAIDA 0
KALBA LT	STATYTOJAS IR (AR) UŽSAKOVAS AB „Via Lietuva“	DOKUMENTO ŽYMUO P24-002-141-RTDP-S.KMŽ	LAPAS 1	LAPŲ 8

1 lentelė. *Pavienių medžių kirtimo žiniaraštis*

Eil. Nr.	Piketas	Atstumas nuo važiuojamosios dalies krašto*		Kertamo medžio skersmuo, cm	Medžio rūšis	Būklė	Kirtimo priežastis	Saugotinas/nesaugotinas medis
		Į kairę	Į dešinę					
1	1262+80	6,13	-	50	Klevas		Įrengiant kelio sankasą, griovį ir šlaitus bus pažeistos medžio šaknys, dėl ko medis taps nestabilus ir gali užvirsti ant kelio	Saugotinas
2	1263+60	-	6,27	10	Klevas		-	Nesaugotinas
3	1263+80	-	0,06	50	Klevas		Esamas medis auga kelkraštyje (rekonstruojant kelią atsidurtų asfalto dangoje) ir yra per arti važiuojamosios dalies bei kelią pavojų eismo saugumui	Saugotinas
4	1263+83	-	-0,18	70	Klevas		Esamas medis auga kelkraštyje (rekonstruojant kelią atsidurtų asfalto dangoje) ir yra per arti važiuojamosios dalies bei kelią pavojų eismo saugumui	Saugotinas
5	1264+15	-	-0,08	70	Klevas		Esamas medis auga kelkraštyje (rekonstruojant kelią atsidurtų asfalto dangoje) ir yra per arti važiuojamosios dalies bei kelią pavojų eismo saugumui	Saugotinas
6	1264+24	-0,30	-	50	Klevas		Esamas medis auga kelkraštyje (rekonstruojant kelią atsidurtų asfalto dangoje) ir yra per arti važiuojamosios dalies bei kelią pavojų eismo saugumui	Saugotinas
7	1264+34	-	-0,29	70	Klevas		Esamas medis auga kelkraštyje (rekonstruojant kelią atsidurtų asfalto dangoje) ir yra per arti važiuojamosios dalies bei kelią pavojų eismo saugumui	Saugotinas
8	1264+44	-	-0,47	60	Klevas		Esamas medis auga kelkraštyje (rekonstruojant kelią atsidurtų asfalto dangoje) ir yra per arti važiuojamosios dalies bei kelią pavojų eismo saugumui	Saugotinas
9	1264+54	-0,28	-	70	Klevas		Esamas medis auga kelkraštyje (rekonstruojant kelią atsidurtų asfalto dangoje) ir yra per arti važiuojamosios dalies bei kelią pavojų eismo saugumui	Saugotinas
10	1264+58	-0,30	-	70	Klevas		Esamas medis auga kelkraštyje (rekonstruojant kelią atsidurtų asfalto dangoje) ir yra per arti važiuojamosios dalies bei kelią pavojų eismo saugumui	Saugotinas
11	1264+69	-0,15	-	70	Klevas		Esamas medis auga kelkraštyje (rekonstruojant kelią atsidurtų asfalto dangoje) ir yra per arti važiuojamosios dalies bei kelią pavojų eismo saugumui	Saugotinas

Eil. Nr.	Piketas	Atstumas nuo važiuojamosios dalies krašto*		Kertamo medžio skersmuo, cm	Medžio rūšis	Būklė	Kirtimo priežastis	Saugotinas/nesaugotinas medis
		Į kairę	Į dešinę					
12	1264+74	-0,05	-	70	Klevas		Esamas medis auga kelkraštyje (rekonstruojant kelią atsidurtų asfalto dangoje) ir yra per arti važiuojamosios dalies bei kelią pavojų eismo saugumui	Saugotinas
13	1264+85	0,29	-	70	Klevas		Esamas medis auga kelkraštyje (rekonstruojant kelią atsidurtų asfalto dangoje) ir yra per arti važiuojamosios dalies bei kelią pavojų eismo saugumui	Saugotinas
14	1265+40	0,54	-	60	Klevas		Esamas medis auga kelkraštyje (rekonstruojant kelią atsidurtų asfalto dangoje) ir yra per arti važiuojamosios dalies bei kelią pavojų eismo saugumui	Saugotinas
15	1265+10	0,66	-	70	Klevas		Esamas medis auga kelkraštyje ir yra per arti važiuojamosios dalies. Rekonstruojant kelio konstrukciją bus pažeistos medžio kamienas ir šaknys – medis taps nestabilus	Saugotinas
16	1265+16	0,63	-	70	Klevas		Esamas medis auga kelkraštyje ir yra per arti važiuojamosios dalies. Rekonstruojant kelio konstrukciją bus pažeistos medžio kamienas ir šaknys – medis taps nestabilus	Saugotinas
17	1265+25	0,91	-	60	Klevas		Esamas medis auga kelkraštyje ir yra per arti važiuojamosios dalies. Rekonstruojant kelio konstrukciją bus pažeistos medžio kamienas ir šaknys – medis taps nestabilus	Saugotinas
18	1265+32	0,91	-	70	Klevas		Esamas medis auga kelkraštyje ir yra per arti važiuojamosios dalies. Rekonstruojant kelio konstrukciją bus pažeistos medžio kamienas ir šaknys – medis taps nestabilus	Saugotinas
19	1265+35	0,81	-	70	Klevas		Esamas medis auga kelkraštyje ir yra per arti važiuojamosios dalies. Rekonstruojant kelio konstrukciją bus pažeistos medžio kamienas ir šaknys – medis taps nestabilus	Saugotinas
20	1265+50	1,25	-	60	Klevas		Esamas medis auga kelkraštyje ir yra per arti važiuojamosios dalies. Rekonstruojant kelio konstrukciją bus pažeistos medžio kamienas ir šaknys – medis taps nestabilus	Saugotinas
21	1265+55	1,10	-	60	Klevas		Esamas medis auga kelkraštyje ir yra per arti važiuojamosios dalies. Rekonstruojant kelio konstrukciją bus pažeistos medžio kamienas ir šaknys – medis taps nestabilus	Saugotinas
22	1265+68	1,07	-	60	Klevas		Esamas medis auga kelkraštyje ir yra per arti važiuojamosios dalies. Rekonstruojant kelio konstrukciją bus pažeistos medžio kamienas ir šaknys – medis taps nestabilus	Saugotinas

Eil. Nr.	Piketas	Atstumas nuo važiuojamosios dalies krašto*		Kertamo medžio skersmuo, cm	Medžio rūšis	Būklė	Kirtimo priežastis	Saugotinas/nesaugotinas medis
		Į kairę	Į dešinę					
23	1265+76	0,83	-	70	Klevas		Esamas medis auga kelkraštyje ir yra per arti važiuojamosios dalies. Rekonstruojant kelio konstrukciją bus pažeistos medžio kamienas ir šaknys – medis taps nestabilus	Saugotinas
24	1265+94	0,72	-	60	Klevas		Esamas medis auga kelkraštyje ir yra per arti važiuojamosios dalies. Rekonstruojant kelio konstrukciją bus pažeistos medžio kamienas ir šaknys – medis taps nestabilus	Saugotinas
25	1266+05	0,91	-	60	Klevas		Esamas medis auga kelkraštyje ir yra per arti važiuojamosios dalies. Rekonstruojant kelio konstrukciją bus pažeistos medžio kamienas ir šaknys – medis taps nestabilus	Saugotinas
26	1266+09	0,81	-	30	Klevas		Esamas medis auga kelkraštyje ir yra per arti važiuojamosios dalies. Rekonstruojant kelio konstrukciją bus pažeistos medžio kamienas ir šaknys – medis taps nestabilus	Saugotinas
27	1266+15	0,35	-	60	Klevas		Esamas medis auga kelkraštyje ir yra per arti važiuojamosios dalies. Rekonstruojant kelio konstrukciją bus pažeistos medžio kamienas ir šaknys – medis taps nestabilus	Saugotinas
28	1266+30	0,42	-	70	Klevas		Esamas medis auga kelkraštyje ir yra per arti važiuojamosios dalies. Rekonstruojant kelio konstrukciją bus pažeistos medžio kamienas ir šaknys – medis taps nestabilus	Saugotinas
29	1266+35	0,34	-	70	Klevas		Esamas medis auga kelkraštyje ir yra per arti važiuojamosios dalies. Rekonstruojant kelio konstrukciją bus pažeistos medžio kamienas ir šaknys – medis taps nestabilus	Saugotinas
30	1266+59	-0,35	-	70	Klevas		Esamas medis auga kelkraštyje (rekonstruojant kelią atsidurtų asfalto dangoje) ir yra per arti važiuojamosios dalies bei kelią pavojų eismo saugumui	Saugotinas
31	1266+65	-0,35	-	70	Klevas		Esamas medis auga kelkraštyje (rekonstruojant kelią atsidurtų asfalto dangoje) ir yra per arti važiuojamosios dalies bei kelią pavojų eismo saugumui	Saugotinas
32	1268+05	-1,12	-	70	Klevas		Esamas medis auga kelkraštyje (rekonstruojant kelią atsidurtų asfalto dangoje) ir yra per arti važiuojamosios dalies bei kelią pavojų eismo saugumui	Saugotinas
33	1268+06	-1,08	-	65	Klevas		Esamas medis auga kelkraštyje (rekonstruojant kelią atsidurtų asfalto dangoje) ir yra per arti važiuojamosios dalies bei kelią pavojų eismo saugumui	Saugotinas

Eil. Nr.	Piketas	Atstumas nuo važiuojamosios dalies krašto*		Kertamo medžio skersmuo, cm	Medžio rūšis	Būklė	Kirtimo priežastis	Saugotinas/nesaugotinas medis
		Į kairę	Į dešinę					
34	1268+06	-	-0,80	70	Klevas		Esamas medis auga kelkraštyje (rekonstruojant kelią atsidurtų asfalto dangoje) ir yra per arti važiuojamosios dalies bei kelią pavojų eismo saugumui	Saugotinas
35	1268+17	-0,86	-	100	Klevas		Esamas medis auga kelkraštyje (rekonstruojant kelią atsidurtų asfalto dangoje) ir yra per arti važiuojamosios dalies bei kelią pavojų eismo saugumui	Saugotinas
36	1268+35	-0,45	-	70	Klevas		Esamas medis auga kelkraštyje (rekonstruojant kelią atsidurtų asfalto dangoje) ir yra per arti važiuojamosios dalies bei kelią pavojų eismo saugumui	Saugotinas
37	1268+60	-0,67	-	70	Klevas		Esamas medis auga kelkraštyje (rekonstruojant kelią atsidurtų asfalto dangoje) ir yra per arti važiuojamosios dalies bei kelią pavojų eismo saugumui	Saugotinas
38	1268+66	-0,69	-	70	Klevas		Esamas medis auga kelkraštyje (rekonstruojant kelią atsidurtų asfalto dangoje) ir yra per arti važiuojamosios dalies bei kelią pavojų eismo saugumui	Saugotinas
39	1268+76	-	-0,77	70	Klevas		Esamas medis auga kelkraštyje (rekonstruojant kelią atsidurtų asfalto dangoje) ir yra per arti važiuojamosios dalies bei kelią pavojų eismo saugumui	Saugotinas
40	1269+43	-	9,00	15	Liepa		-	Nesaugotinas
41	1269+44	-	9,00	40	Liepa		Trukdo įrengti būtiną sprendinį – atraminę sienutę – medis būtų pažeistas mechaniškai ir taptų nestabilus	Saugotinas
42	1269+45	-	8,05	50	Liepa		Trukdo įrengti būtiną sprendinį – atraminę sienutę – medis būtų pažeistas mechaniškai ir taptų nestabilus	Saugotinas
43	1269+46	-	8,05	50	Liepa		Trukdo įrengti būtiną sprendinį – atraminę sienutę – medis būtų pažeistas mechaniškai ir taptų nestabilus	Saugotinas
44	1269+47	-1,08	-	70	Klevas		Esamas medis auga kelkraštyje (rekonstruojant kelią atsidurtų asfalto dangoje) ir yra per arti važiuojamosios dalies bei kelią pavojų eismo saugumui	Saugotinas
45	1269+48	-	7,00	40	Liepa		Trukdo įrengti būtiną sprendinį – atraminę sienutę – medis būtų pažeistas mechaniškai ir taptų nestabilus	Saugotinas
46	1269+49	-	6,06	25	Liepa		-	Nesaugotinas
47	1269+49	-	7,00	40	Liepa		Trukdo įrengti būtiną sprendinį – atraminę sienutę – medis būtų pažeistas mechaniškai ir taptų nestabilus	Saugotinas

Eil. Nr.	Piketas	Atstumas nuo važiuojamosios dalies krašto*		Kertamo medžio skersmuo, cm	Medžio rūšis	Būklė	Kirtimo priežastis	Saugotinas/nesaugotinas medis
		Į kairę	Į dešinę					
48	1269+53	-	5,09	50	Liepa		Trukdo įrengti būtiną sprendinį – atraminę sienutę – medis būtų pažeistas mechaniškai ir taptų nestabilus	Saugotinas
49	1269+53	-	5,09	50	Liepa		Trukdo įrengti būtiną sprendinį – atraminę sienutę – medis būtų pažeistas mechaniškai ir taptų nestabilus	Saugotinas
50	1269+59	-	7,04	35	Liepa		Trukdo įrengti būtiną sprendinį – atraminę sienutę – medis būtų pažeistas mechaniškai ir taptų nestabilus	Saugotinas
51	1269+59	-	7,04	35	Liepa		Trukdo įrengti būtiną sprendinį – atraminę sienutę – medis būtų pažeistas mechaniškai ir taptų nestabilus	Saugotinas
52	1269+59	-	7,04	35	Liepa		Trukdo įrengti būtiną sprendinį – atraminę sienutę – medis būtų pažeistas mechaniškai ir taptų nestabilus	Saugotinas
53	1269+59	-	7,04	35	Liepa		Trukdo įrengti būtiną sprendinį – atraminę sienutę – medis būtų pažeistas mechaniškai ir taptų nestabilus	Saugotinas
54	1270+74	-	-0,72	70	Klevas		Esamas medis auga kelkraštyje (rekonstruojant kelią atsidurtų asfalto dangoje) ir yra per arti važiuojamosios dalies bei kelią pavojų eismo saugumui	Saugotinas
55	1271+23	0,01	-	60	Klevas		Esamas medis auga kelkraštyje (rekonstruojant kelią atsidurtų asfalto dangoje) ir yra per arti važiuojamosios dalies bei kelią pavojų eismo saugumui	Saugotinas
56	1271+55	-0,61	-	70	Klevas		Esamas medis auga kelkraštyje (rekonstruojant kelią atsidurtų asfalto dangoje) ir yra per arti važiuojamosios dalies bei kelią pavojų eismo saugumui	Saugotinas
57	1271+62	-0,25	-	60	Klevas		Esamas medis auga kelkraštyje (rekonstruojant kelią atsidurtų asfalto dangoje) ir yra per arti važiuojamosios dalies bei kelią pavojų eismo saugumui	Saugotinas
58	1271+69	-	-0,21	70	Klevas		Esamas medis auga kelkraštyje (rekonstruojant kelią atsidurtų asfalto dangoje) ir yra per arti važiuojamosios dalies bei kelią pavojų eismo saugumui	Saugotinas
59	1271+84	-0,21	-	70	Klevas		Esamas medis auga kelkraštyje (rekonstruojant kelią atsidurtų asfalto dangoje) ir yra per arti važiuojamosios dalies bei kelią pavojų eismo saugumui	Saugotinas
60	1271+84	-	-0,49	70	Klevas		Esamas medis auga kelkraštyje (rekonstruojant kelią atsidurtų asfalto dangoje) ir yra per arti važiuojamosios dalies bei kelią pavojų eismo saugumui	Saugotinas

Eil. Nr.	Piketas	Atstumas nuo važiuojamosios dalies krašto*		Kertamo medžio skersmuo, cm	Medžio rūšis	Būklė	Kirtimo priežastis	Saugotinas/nesaugotinas medis
		Į kairę	Į dešinę					
61	1271+94	-	-0,10	70	Klevas		Esamas medis auga kelkraštyje (rekonstruojant kelią atsidurtų asfalto dangoje) ir yra per arti važiuojamosios dalies bei kelią pavojų eismo saugumui	Saugotinas
62	1272+58	8,04	-	40	Klevas		Trukdo įrengti būtiną sprendinį – atraminę sienutę – medis būtų pažeistas mechaniškai ir taptų nestabilus	Saugotinas
63	1272+63	7,74	-	40	Klevas		Trukdo įrengti būtiną sprendinį – atraminę sienutę – medis būtų pažeistas mechaniškai ir taptų nestabilus	Saugotinas
64	1272+93	-	4,03	50	Klevas		Trukdo įrengti būtiną sprendinį – atraminę sienutę – medis būtų pažeistas mechaniškai ir taptų nestabilus	Saugotinas
65	1272+93	-	4,03	50	Klevas		Trukdo įrengti būtiną sprendinį – atraminę sienutę – medis būtų pažeistas mechaniškai ir taptų nestabilus	Saugotinas
66	1272+93	-	4,03	50	Klevas		Trukdo įrengti būtiną sprendinį – atraminę sienutę – medis būtų pažeistas mechaniškai ir taptų nestabilus	Saugotinas
67	1273+27	-	-0,13	70	Klevas		Esamas medis auga kelkraštyje (rekonstruojant kelią atsidurtų asfalto dangoje) ir yra per arti važiuojamosios dalies bei kelią pavojų eismo saugumui	Saugotinas
68	1273+43	0,06	-	60	Klevas		Esamas medis auga kelkraštyje (rekonstruojant kelią atsidurtų asfalto dangoje) ir yra per arti važiuojamosios dalies bei kelią pavojų eismo saugumui	Saugotinas
69	1273+63	-0,36	-	60	Klevas		Esamas medis auga kelkraštyje (rekonstruojant kelią atsidurtų asfalto dangoje) ir yra per arti važiuojamosios dalies bei kelią pavojų eismo saugumui	Saugotinas
70	1273+66	3,94	-	80	Klevas		Trukdo įrengti kelio pylimą ir sankasos polinius pamatus – kamienai ir šaknys būtų pažeisti, dėl ko medis taptų nestabilus	Saugotinas
71	1273+68	4,35	-	70	Klevas		Trukdo įrengti kelio pylimą ir sankasos polinius pamatus – kamienai ir šaknys būtų pažeisti, dėl ko medis taptų nestabilus	Saugotinas
72	1273+72	-	-0,23	60	Klevas		Esamas medis auga kelkraštyje (rekonstruojant kelią atsidurtų asfalto dangoje) ir yra per arti važiuojamosios dalies bei kelią pavojų eismo saugumui	Saugotinas
73	1273+73	-	-0,06	55	Klevas		Esamas medis auga kelkraštyje (rekonstruojant kelią atsidurtų asfalto dangoje) ir yra per arti važiuojamosios dalies bei kelią pavojų eismo saugumui	Saugotinas

Eil. Nr.	Piketas	Atstumas nuo važiuojamosios dalies krašto*		Kertamo medžio skersmuo, cm	Medžio rūšis	Būklė	Kirtimo priežastis	Saugotinas/nesaugotinas medis
		Į kairę	Į dešinę					
74	1273+78	-	-0,18	70	Klevas		Esamas medis auga kelkraštyje (rekonstruojant kelią atsidurtų asfalto dangoje) ir yra per arti važiuojamosios dalies bei kelią pavojų eismo saugumui	Saugotinas
75	1273+80	-	-0,03	70	Klevas		Esamas medis auga kelkraštyje (rekonstruojant kelią atsidurtų asfalto dangoje) ir yra per arti važiuojamosios dalies bei kelią pavojų eismo saugumui	Saugotinas
76	1273+83	0,13	-	60	Klevas		Esamas medis auga kelkraštyje ir yra per arti važiuojamosios dalies. Rekonstruojant kelio konstrukciją bus pažeistos medžio kamienas ir šaknys – medis taps nestabilus	Saugotinas

Medžio būklės indeksai

- Geros būklės medis
- Patenkinamos būklės medis
- Nepatenkinamos būklės medis
- Blogos būklės medis

7 PRIEDAS.

Apželdinimo planas

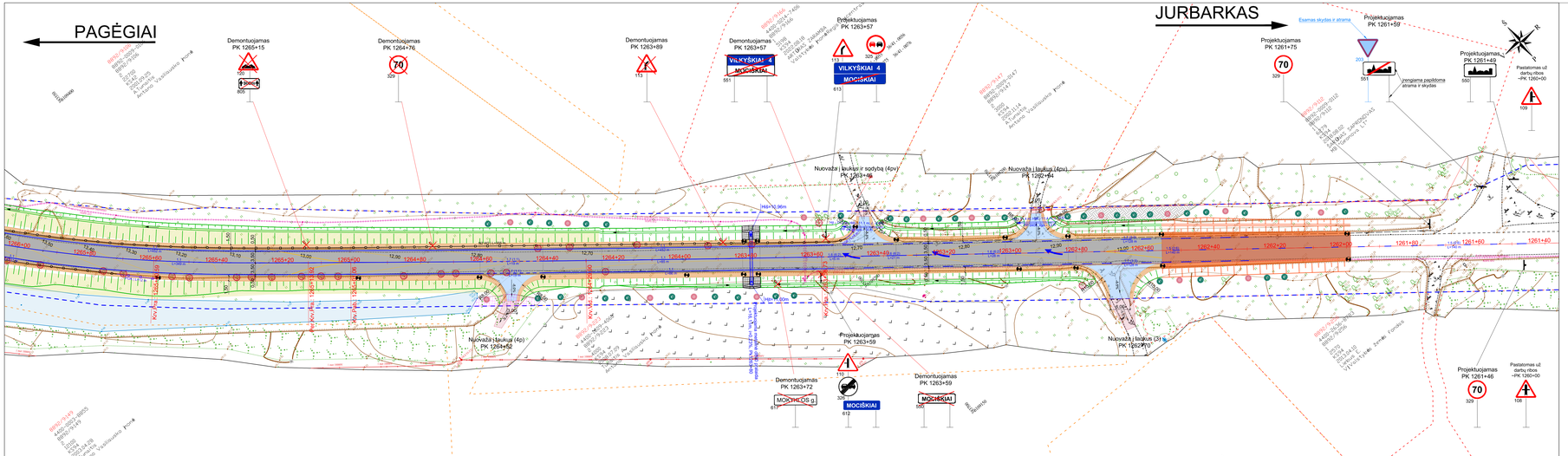
PAGĖGIAI
JURBARKAS
Demontuojamas PK 1265+15
Demontuojamas PK 1264+76
Demontuojamas PK 1263+89
Demontuojamas PK 1263+57
Projektuojamas PK 1263+57
VILKYŠKIAI 4
MOČIŠKIAI
Projektuojamas PK 1261+75
Esamas skydas ir atrama
Projektuojamas PK 1261+59
Įrengiama papildoma atrama ir skydas
Projektuojamas PK 1261+62
Pastatomas už darbų ribos +PK 1260+00
Nuovažų į laukus ir sodybą (4pv) PK 1263+48
Nuovažų į laukus (4pv) PK 1262+64
Nuovažų į laukus (4p) PK 1264+52
Nuovažų į laukus (3) PK 1262+70
Projektuojamas PK 1263+59
Demontuojamas PK 1263+72
MOKYKLOS g.
Demontuojamas PK 1263+59
Projektuojamas PK 1261+46
Pastatomas už darbų ribos +PK 1260+00
Hidr=0,96m
Hidr=0,40m
Hidr=0,96m
Hidr=0,40m
Hidr=0,96m
Hidr=0,40m

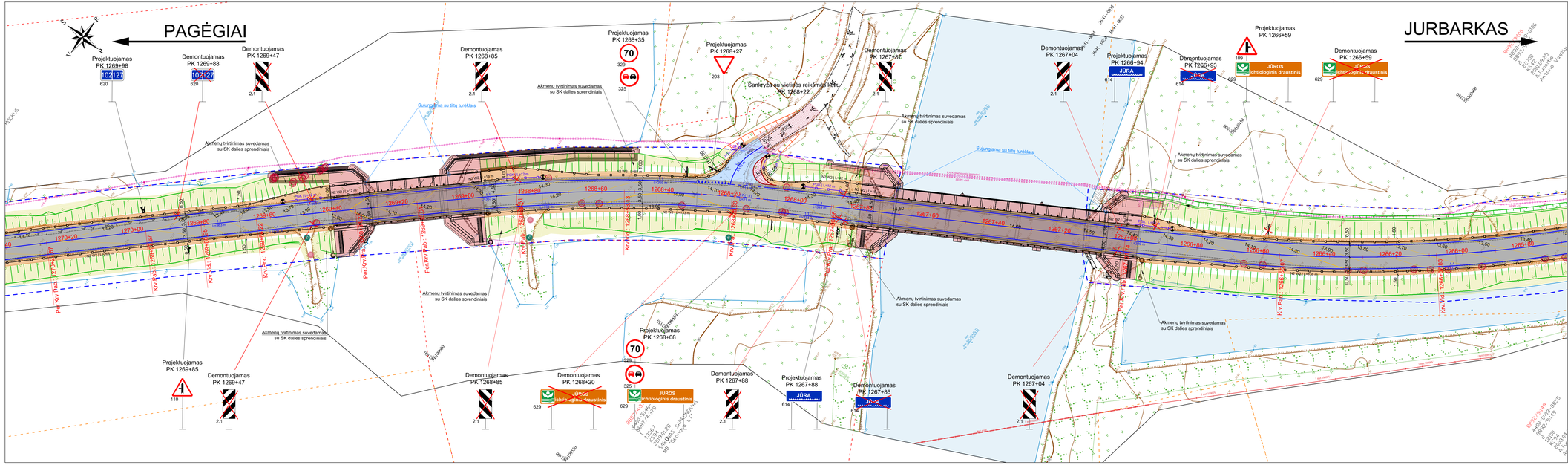

SUTARTINIAI ŽYMĖJIMAI

- kadastrinis sklypas;
- preliminarus/koreguotinas sklypas;
- kelio sklypo riba;
- projektuojama granitinis kelio bortas;
- projektuojama asfalto dangos konstrukcija;
- projektuojama asfalto dangos konstrukcija nuovažose;
- projektuojami kelkraščiai;
- projektuojama granitinių trinkelių danga;
- projektuojami šlaitai ir griovia;
- projektuojami tvirtinimai akmenimis;
- kelio dangų suvedimų su esamomis zona;
- nuovažų dangų suvedimai su esama žvyro danga;
- projektuojami pralaidų įtekėjimo/ištekėjimo tvirtinimai;
- projekto SK dalių sprendiniai;
- projektuojamas horizontalusis ženklinimas;
- projektuojamos vandens pralaidos per kelią;
- projektuojamos PP d400 vandens pralaidos nuovažose;
- projektuojami apsauginiai kelio atitvarai (N2 W2);
- projektuojami apsauginių kelio atitvarų (N2 W2) PGK;
- projektuojamas vertikalusis ženklinimas;
- projektuojami A grupės signaliniai stulpeliai;
- šalinami krūmai ir krūmynai;
- kertamas vidutinio tankumo medelynas;
- kertami pavieniai medžiai;
- projektuojamas medis (*Acer platanoides*);
- projektuojamas medis (*Quercus robur*);

PASTABA:

Projekto uždaotis yra kelio Nr. 141 ruožo nuo 126,273 iki 127,377 km rekonstravimas. Atsižvelgiant į tai, kad šiek prieš minėtą objektą, bet už jo (~1 km atsumu) yra vietomis yra netinkamų kelio ženklų arba jų trūksta. Rangovas prieš pradėdamas vykdyti minėto objekto rangos darbus, informuoja rašt (AB „ViaLietuva"), kad ruožo nuo 125,0 iki 128,0 km privalo būti įrengtos atitinkamos eismo organizavimo priemonės, sumažintas leistinas važiavimo greitis, pastatyti lenkimo draudimą ribojantys kelio ženklai ir įrengtas atitinkamas horizontalus dangos ženklinimas, o taip pat pašalinti prieštaraujantys ir klaidinantys kelio ženklai. Užsakovas (AB „ViaLietuva") lygiagrečiai parengia atitinkamus minėtų eismo organizavimo priemonių įrengimo dokumentus ir iki šio projekto įgyvendinimo pabaigos įrengia minėtuose dokumentuose numatytas eismo organizavimo priemones.
Rekonstruojamo kelio ruože visi nepažymėti prieštaraujantys kelio ženklai, jei tokių yra, turi būti pašalinti.

Dokumento žymuo	Lapas	Lapų	Laida
P24-002-141-RTDP-S,B-02	2	3	0

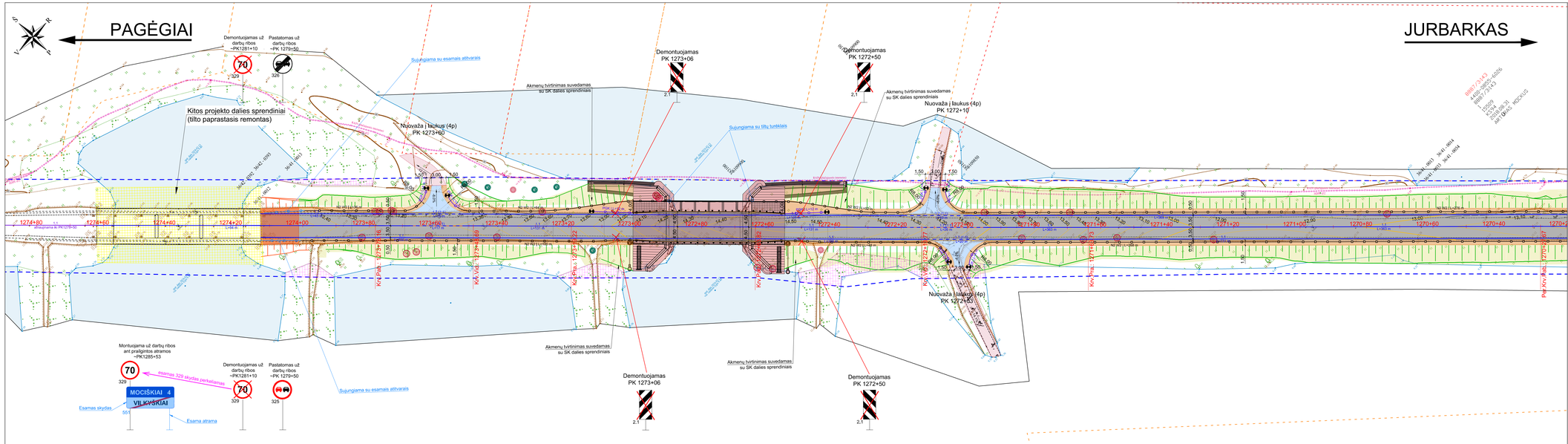
PAGĖGIAI
JURBARKAS
Demontuojamas už darbų ribos ~PK1281+10
Pastatomas už darbų ribos ~PK 1279+50
Kitos projekto dalies sprendiniai (tilto paprastasis remontas)
Nuovažа į laukus (4p) PK 1273+60
Demontuojamas PK 1273+06
Demontuojamas PK 1272+50
Nuovažа į laukus (4p) PK 1272+10
Nuovažа į laukus (4p) PK 1272+83
Sujungiama su esamais atitvarais
Akmenų tvirtinimas suvedamas su SK dalies sprendiniais
Montuojama už darbų ribos ant praligintos atramos ~PK1285+53
Esamas 329 skydas perkeliamas
MOCIŠKIAI 4
VILKOVŠKIAI
Esamas skydas
Esama atrama
Kv1Pak
Kv1Vid
Kv2Pak
Kv2Vid
Kv3Pak
Kv3Vid
PėgKv1Pak
PėgKv1Vid
PėgKv2Pak
PėgKv2Vid
PėgKv3Pak
PėgKv3Vid
1274+80
1274+60
1274+40
1274+20
1274+00
1273+80
1273+60
1273+40
1273+20
1273+00
1272+80
1272+60
1272+40
1272+20
1272+00
1271+80
1271+60
1271+40
1271+20
1271+00
1270+80
1270+60
1270+40
1270+20
L=1274.46 m
L=1331 m
L=1303 m
L=1283 m
L=1263 m
L=1243 m
L=1223 m
L=1203 m
L=1183 m
L=1163 m
L=1143 m
L=1123 m
L=1103 m
L=1083 m
L=1063 m
L=1043 m
L=1023 m
L=1003 m
L=983 m
L=963 m
L=943 m
L=923 m
L=903 m
L=883 m
L=863 m
L=843 m
L=823 m
L=803 m
L=783 m
L=763 m
L=743 m
L=723 m
L=703 m
L=683 m
L=663 m
L=643 m
L=623 m
L=603 m
L=583 m
L=563 m
L=543 m
L=523 m
L=503 m
L=483 m
L=463 m
L=443 m
L=423 m
L=403 m
L=383 m
L=363 m
L=343 m
L=323 m
L=303 m
L=283 m
L=263 m
L=243 m
L=223 m
L=203 m
L=183 m
L=163 m
L=143 m
L=123 m
L=103 m
L=83 m
L=63 m
L=43 m
L=23 m
R=1000
R=1500
R=2000
R=3000
R=4000
R=5000
R=6000
R=8000
R=10000
R=12000
R=15000
R=20000
R=25000
R=30000
R=40000
R=50000
R=60000
R=80000
R=100000
R=120000
R=150000
R=200000
R=250000
R=300000
R=400000
R=500000
R=600000
R=800000
R=1000000
R=1200000
R=1500000
R=2000000
R=2500000
R=3000000
R=4000000
R=5000000
R=6000000
R=8000000
R=10000000
R=12000000
R=15000000
R=20000000
R=25000000
R=30000000
R=40000000
R=50000000
R=60000000
R=80000000
R=100000000
R=120000000
R=150000000
R=200000000
R=250000000
R=300000000
R=400000000
R=500000000
R=600000000
R=800000000
R=1000000000
R=1200000000
R=1500000000
R=2000000000
R=2500000000
R=3000000000
R=4000000000
R=5000000000
R=6000000000
R=8000000000
R=10000000000
R=12000000000
R=15000000000
R=20000000000
R=25000000000
R=30000000000
R=40000000000
R=50000000000
R=60000000000
R=80000000000
R=100000000000
R=120000000000
R=150000000000
R=200000000000
R=250000000000
R=300000000000
R=400000000000
R=500000000000
R=600000000000
R=800000000000
R=1000000000000
R=1200000000000
R=1500000000000
R=2000000000000
R=2500000000000
R=3000000000000
R=4000000000000
R=5000000000000
R=6000000000000
R=8000000000000
R=10000000000000
R=12000000000000
R=15000000000000
R=20000000000000
R=25000000000000
R=30000000000000
R=40000000000000
R=50000000000000
R=60000000000000
R=80000000000000
R=100000000000000
R=120000000000000
R=150000000000000
R=200000000000000
R=250000000000000
R=300000000000000
R=400000000000000
R=500000000000000
R=600000000000000
R=800000000000000
R=1000000000000000
R=1200000000000000
R=1500000000000000
R=2000000000000000
R=2500000000000000
R=3000000000000000
R=4000000000000000
R=5000000000000000
R=6000000000000000
R=8000000000000000
R=10000000000000000
R=12000000000000000
R=15000000000000000
R=20000000000000000
R=25000000000000000
R=30000000000000000
R=40000000000000000
R=50000000000000000
R=60000000000000000
R=80000000000000000
R=100000000000000000
R=120000000000000000
R=150000000000000000
R=200000000000000000
R=250000000000000000
R=300000000000000000
R=400000000000000000
R=500000000000000000
R=600000000000000000
R=800000000000000000
R=1000000000000000000
R=1200000000000000000
R=1500000000000000000
R=2000000000000000000
R=2500000000000000000
R=3000000000000000000
R=4000000000000000000
R=5000000000000000000
R=6000000000000000000
R=8000000000000000000
R=10000000000000000000
R=12000000000000000000
R=15000000000000000000
R=20000000000000000000
R=25000000000000000000
R=30000000000000000000
R=40000000000000000000
R=50000000000000000000
R=60000000000000000000
R=80000000000000000000
R=100000000000000000000
R=120000000000000000000
R=150000000000000000000
R=200000000000000000000
R=250000000000000000000
R=300000000000000000000
R=400000000000000000000
R=500000000000000000000
R=600000000000000000000
R=800000000000000000000
R=1000000000000000000000
R=1200000000000000000000
R=1500000000000000000000
R=2000000000000000000000
R=2500000000000000000000
R=3000000000000000000000
R=4000000000000000000000
R=5000000000000000000000
R=6000000000000000000000
R=8000000000000000000000
R=10000000000000000000000
R=12000000000000000000000
R=15000000000000000000000
R=20000000000000000000000
R=25000000000000000000000
R=30000000000000000000000
R=40000000000000000000000
R=50000000000000000000000
R=60000000000000000000000
R=80000000000000000000000
R=100000000000000000000000
R=120000000000000000000000
R=150000000000000000000000
R=200000000000000000000000
R=250000000000000000000000
R=300000000000000000000000
R=400000000000000000000000
R=500000000000000000000000
R=600000000000000000000000
R=800000000000000000000000
R=1000000000000000000000000
R=1200000000000000000000000
R=1500000000000000000000000
R=2000000000000000000000000
R=2500000000000000000000000
R=3000000000000000000000000
R=4000000000000000000000000
R=5000000000000000000000000
R=6000000000000000000000000
R=8000000000000000000000000
R=10000000000000000000000000
R=12000000000000000000000000
R=15000000000000000000000000
R=20000000000000000000000000
R=25000000000000000000000000
R=30000000000000000000000000
R=40000000000000000000000000
R=50000000000000000000000000
R=60000000000000000000000000
R=80000000000000000000000000
R=100000000000000000000000000
R=120000000000000000000000000
R=150000000000000000000000000
R=200000000000000000000000000
R=250000000000000000000000000
R=300000000000000000000000000
R=400000000000000000000000000
R=500000000000000000000000000
R=600000000000000000000000000
R=800000000000000000000000000
R=1000000000000000000000000000
R=1200000000000000000000000000
R=1500000000000000000000000000
R=2000000000000000000000000000
R=2500000000000000000000000000
R=3000000000000000000000000000
R=4000000000000000000000000000
R=5000000000000000000000000000
R=6000000000000000000000000000
R=8000000000000000000000000000
R=10000000000000000000000000000
R=12000000000000000000000000000
R=15000000000000000000000000000
R=20000000000000000000000000000
R=25000000000000000000000000000
R=30000000000000000000000000000
R=40000000000000000000000000000
R=50000000000000000000000000000
R=60000000000000000000000000000
R=80000000000000000000000000000
R=100000000000000000000000000000
R=120000000000000000000000000000
R=150000000000000000000000000000
R=200000000000000000000000000000
R=250000000000000000000000000000
R=300000000000000000000000000000
R=400000000000000000000000000000
R=500000000000000000000000000000
R=600000000000000000000000000000
R=800000000000000000000000000000
R=1000000000000000000000000000000
R=1200000000000000000000000000000
R=1500000000000000000000000000000
R=2000000000000000000000000000000
R=2500000000000000000000000000000
R=3000000000000000000000000000000
R=4000000000000000000000000000000
R=5000000000000000000000000000000
R=6000000000000000000000000000000
R=8000000000000000000000000000000
R=10000000000000000000000000000000
R=12000000000000000000000000000000
R=15000000000000000000000000000000
R=20000000000000000000000000000000
R=25000000000000000000000000000000
R=30000000000000000000000000000000
R=40000000000000000000000000000000
R=50000000000000000000000000000000
R=60000000000000000000000000000000
R=80000000000000000000000000000000
R=100000000000000000000000000000000
R=120000000000000000000000000000000
R=150000000000000000000000000000000
R=200000000000000000000000000000000
R=250000000000000000000000000000000
R=300000000000000000000000000000000
R=400000000000000000000000000000000
R=500000000000000000000000000000000
R=600000000000000000000000000000000
R=800000000000000000000000000000000
R=1000000000000000000000000000000000
R=1200000000000000000000000000000000
R=1500000000000000000000000000000000
R=2000000000000000000000000000000000
R=2500000000000000000000000000000000
R=3000000000000000000000000000000000
R=4000000000000000000000000000000000
R=5000000000000000000000000000000000
R=6000000000000000000000000000000000
R=8000000000000000000000000000000000
R=10000000000000000000000000000000000
R=12000000000000000000000000000000000
R=15000000000000000000000000000000000
R=20000000000000000000000000000000000
R=25000000000000000000000000000000000
R=30000000000000000000000000000000000
R=40000000000000000000000000000000000
R=50000000000000000000000000000000000
R=60000000000000000000000000000000000
R=80000000000000000000000000000000000
R=100000000000000000000000000000000000
R=120000000000000000000000000000000000
R=150000000000000000000000000000000000
R=200000000000000000000000000000000000
R=250000000000000000000000000000000000
R=300000000000000000000000000000000000
R=400000000000000000000000000000000000
R=500000000000000000000000000000000000
R=600000000000000000000000000000000000
R=800000000000000000000000000000000000
R=1000000000000000000000000000000000000
R=1200000000000000000000000000000000000
R=1500000000000000000000000000000000000
R=2000000000000000000000000000000000000
R=2500000000000000000000000000000000000
R=3000000000000000000000000000000000000
R=4000000000000000000000000000000000000
R=5000000000000000000000000000000000000
R=6000000000000000000000000000000000000
R=8000000000000000000000000000000000000
R=10000000000000000000000000000000000000
R=12000000000000000000000000000000000000
R=15000000000000000000000000000000000000
R=20000000000000000000000000000000000000
R=25000000000000000000000000000000000000
R=30000000000000000000000000000000000000
R=40000000000000000000000000000000000000
R=50000000000000000000000000000000000000
R=60000000000000000000000000000000000000
R=80000000000000000000000000000000000000
R=100000000000000000000000000000000000000
R=120000000000000000000000000000000000000
R=150000000000000000000000000000000000000
R=200000000000000000000000000000000000000
R=250000000000000000000000000000000000000
R=300000000000000000000000000000000000000
R=400000000000000000000000000000000000000
R=500000000000000000000000000000000000000
R=600000000000000000000000000000000000000
R=800000000000000000000000000000000000000
R=1000000000000000000000000000000000000000
R=1200000000000000000000000000000000000000
R=1500000000000000000000000000000000000000
R=2000000000000000000000000000000000000000
R=2500000000000000000000000000000000000000
R=3000000000000000000000000000000000000000
R=4000000000000000000000000000000000000000
R=5000000000000000000000000000000000000000
R=6000000000000000000000000000000000000000
R=8000000000000000000000000000000000000000
R=10000000000000000000000000000000000000000
R=12000000000000000000000000000000000000000
R=15000000000000000000000000000000000000000
R=20000000000000000000000000000000000000000
R=25000000000000000000000000000000000000000
R=30000000000000000000000000000000000000000
R=40000000000000000000000000000000000000000
R=50000000000000000000000000000000000000000
R=60000000000000000000000000000000000000000
R=80000000000000000000000000000000000000000
R=100000000000000000000000000000000000000000
R=120000000000000000000000000000000000000000
R=150000000000000000000000000000000000000000
R=200000000000000000000000000000000000000000
R=250000000000000000000000000000000000000000
R=300000000000000000000000000000000000000000
R=400000000000000000000000000000000000000000
R=500000000000000000000000000000000000000000
R=600000000000000000000000000000000000000000
R=800000000000000000000000000000000000000000
R=1000000000000000000000000000000000000000000
R=1200000000000000000000000000000000000000000
R=1500000000000000000000000000000000000000000
R=2000000000000000000000000000000000000000000
R=2500000000000000000000000000000000000000000
R=3000000000000000000000000000000000000000000
R=4000000000000000000000000000000000000000000
R=5000000000000000000000000000000000000000000
R=6000000000000000000000000000000000000000000
R=8000000000000000000000000000000000000000000
R=10000000000000000000000000000000000000000000
R=12000000000000000000000000000000000000000000
R=15000000000000000000000000000000000000000000
R=20000000000000000000000000000000000000000000
R=25000000000000000000000000000000000000000000
R=30000000000000000000000000000000000000000000
R=40000000000000000000000000000000000000000000
R=50000000000000000000000000000000000000000000
R=60000000000000000000000000000000000000000000
R=80000000000000000000000000000000000000000000
R=100000000000000000000000000000000000000000000
R=120000000000000000000000000000000000000000000
R=150000000000000000000000000000000000000000000
R=200000000000000000000000000000000000000000000
R=250000000000000000000000000000000000000000000
R=300000000000000000000000000000000000000000000
R=400000000000000000000000000000000000000000000
R=500000000000000000000000000000000000000000000
R=600000000000000000000000000000000000000000000
R=800000000000000000000000000000000000000000000
R=1000000000000000000000000000000000000000000000
R=1200000000000000000000000000000000000000000000
R=1500000000000000000000000000000000000000000000
R=2000000000000000000000000000000000000000000000
R=2500000000000000000000000000000000000000000000
R=3000000000000000000000000000000000000000000000
R=4000000000000000000000000000000000000000000000
R=5000000000000000000000000000000000000000000000
R=6000000000000000000000000000000000000000000000
R=8000000000000000000000000000000000000000000000
R=10000000000000000000000000000000000000000000000
R=12000000000000000000000000000000000000000000000
R=15000000000000000000000000000000000000000000000
R=20000000000000000000000000000000000000000000000
R=25000000000000000000000000000000000000000000000
R=30000000000000000000000000000000000000000000000
R=40000000000000000000000000000000000000000000000
R=50000000000000000000000000000000000000000000000
R=60000000000000000000000000000000000000000000000
R=80000000000000000000000000000000000000000000000
R=100000000000000000000000000000000000000000000000
R=120000000000000000000000000000000000000000000000
R=150000000000000000000000000000000000000000000000
R=200000000000000000000000000000000000000000000000
R=250000000000000000000000000000000000000000000000
R=300000000000000000000000000000000000000000000000
R=400000000000000000000000000000000000000000000000
R=500000000000000000000000000000000000000000000000
R=600000000000000000000000000000000000000000000000
R=800000000000000000000000000000000000000000000000
R=1000000000000000000000000000000000000000000000000
R=1200000000000000000000000000000000000000000000000
R=1500000000000000000000000000000000000000000000000
R=2000000000000000000000000000000000000000000000000
R=2500000000000000000000000000000000000000000000000
R=3000000000000000000000000000000000000000000000000
R=4000000000000000000000000000000000000000000000000
R=5000000000000000000000000000000000000000000000000
R=6000000000000000000000000000000000000000000000000
R=8000000000000000000000000000000000000000000000000
R=10000000000000000000000000000000000000000000000000
R=12000000000000000000000000000000000000000000000000
R=15000000000000000000000000000000000000000000000000
R=20000000000000000000000000000000000000000000000000
R=25000000000000000000000000000000000000000000000000
R=30000000000000000000000000000000000000000000000000
R=40000000000000000000000000000000000000000000000000
R=50000000000000000000000000000000000000000000000000
R=60000000000000000000000000000000000000000000000000
R=80000000000000000000000000000000000000000000000000
R=100000000000000000000000000000000000000000000000000
R=120000000000000000000000000000000000000000000000000
R=150000000000000000000000000000000000000000000000000
R=200000000000000000000000000000000000000000000000000
R=250000000000000000000000000000000000000000000000000
R=300000000000000000000000000000000000000000000000000
R=400000000000000000000000000000000000000000000000000
R=500000000000000000000000000000000000000000000000000
R=600000000000000000000000000000000000000000000000000
R=800000000000000000000000000000000000000000000000000
R=1000000000000000000000000000000000000000000000000000
R=1200000000000000000000000000000000000000000000000000
R=1500000000000000000000000000000000000000000000000000
R=2000000000000000000000000000000000000000000000000000
R=2500000000000000000000000000000000000000000000000000
R=3000000000000000000000000000000000000000000000000000
R=4000000000000000000000000000000000000000000000000000
R=5000000000000000000000000000000000000000000000000000
R=6000000000000000000000000000000000000000000000000000
R=8000000000000000000000000000000000000000000000000000
R=10000000000000000000000000000000000000000000000000000
R=12000000000000000000000000000000000000000000000000000
R=15000000000000000000000000000000000000000000000000000
R=20000000000000000000000000000000000000000000000000000
R=25000000000000000000000000000000000000000000000000000
R=30000000000000000000000000000000000000000000000000000
R=40000000000000000000000000000000000000000000000000000
R=50000000000000000000000000000000000000000000000000000
R=60000000000000000000000000000000000000000000000000000
R=80000000000000000000000000000000000000000000000000000
R=100000000000000000000000000000000000000000000000000000
R=120000000000000000000000000000000000000000000000000000
R=150000000000000000000000000000000000000000000000000000
R=200000000000000000000000000000000000000000000000000000
R=250000000000000000000000000000000000000000000000000000
R=300000000000000000000000000000000000000000000000000000
R=400000000000000000000000000000000000000000000000000000
R=500000000000000000000000000000000000000000000000000000
R=600000000000000000000000000000000000000000000000000000
R=800000000000000000000000000000000000000000000000000000
R=1000000000000000000000000000000000000000000000000000000
R=1200000000000000000000000000000000000000000000000000000
R=1500000000000000000000000000000000000000000000000000000
R=2000000000000000000000000000000000000000000000000000000
R=2500000000000000000000000000000000000000000000000000000
R=3000000000000000000000000000000000000000000000000000000
R=4000000000000000000000000000000000000000000000000000000
R=5000000000000000000000000000000000000000000000000000000
R=6000000000000000000000000000000000000000000000000000000
R=8000000000000000000000000000000000000000000000000000000
R=10000000000000000000000000000000000000000000000000000000
R=12000000000000000000000000000000000000000000000000000000
R=15000000000000000000000000000000000000000000000000000000
R=20000000000000000000000000000000000000000000000000000000
R=25000000000000000000000000000000000000000000000000000000
R=30000000000000000000000000000000000000000000000000000000
R=40000000000000000000000000000000000000000000000000000000
R=50000000000000000000000000000000000000000000000000000000
R=60000000000000000000000000000000000000000000000000000000
R=80000000000000000000000000000000000000000000000000000000
R=100000000000000000000000000000000000000000000000000000000
R=120000000000000000000000000000000000000000000000000000000
R=150000000000000000000000000000000000000000000000000000000
R=200000000000000000000000000000000000000000000000000000000
R=250000000000000000000000000000000000000000000000000000000
R=300000000000000000000000000000000000000000000000000000000
R=400000000000000000000000000000000000000000000000000000000
R=500000000000000000000000000000000000000000000000000000000
R=600000000000000000000000000000000000000000000000000000000
R=800000000000000000000000000000000000000000000000000000000
R=1000000000000000000000000000000000000000000000000000000000
R=1200000000000000000000000000000000000000000000000000000000
R=1500000000000000000000000000000000000000000000000000000000
R=2000000000000000000000000000000000000000000000000000000000
R=2500000000000000000000000000000000000000000000000000000000
R=3000000000000000000000000000000000000000000000000000000000
R=4000000000000000000000000000000000000000000000000000000000
R=5000000000000000000000000000000000000000000000000000000000
R=6000000000000000000000000000000000000000000000000000000000
R=8000000000000000000000000000000000000000000000000000000000
R=10000000000000000000000000000000000000000000000000000000000
R=12000000000000000000000000000000000000000000000000000000000
R=15000000000000000000000000000000000000000000000000000000000
R=20000000000000000000000000000000000000000000000000000000000
R=25000000000000000000000000000000000000000000000000000000000
R=30000000000000000000000000000000000000000000000000000000000
R=40000000000000000000000000000000000000000000000000000000000
R=50000000000000000000000000000000000000000000000000000000000
R=60000000000000000000000000000000000000000000000000000000000
R=80000000000000000000000000000000000000000000000000000000000
R=100000000000000000000000000000000000000000000000000000000000
R=120000000000000000000000000000000000000000000000000000000000
R=150000000000000000000000000000000000000000000000000000000000
R=200000000000000000000000000000000000000000000000000000000000
R=250000000000000000000000000000000000000000000000000000000000
R=300000000000000000000000000000000000000000000000000000000000
R=400000000000000000000000000000000000000000000000000000000000
R=500000000000000000000000000000000000000000000000000000000000
R=600000000000000000000000000000000000000000000000000000000000
R=800000000000000000000000000000000000000000000000000000000000
R=1000000000000000000000000000000000000000000000000000000000000
R=1200000000000000000000000000000000000000000000000000000000000
R=1500000000000000000000000000000000000000000000000000000000000
R=2000000000000000000000000000000000000000000000000000000000000
R=2500000000000000000000000000000000000000000000000000000000000
R=3000000000000000000000000000000000000000000000000000000000000
R=4000000000000000000000000000000000000000000000000000000000000
R=5000000000000000000000000000000000000000000000000000000000000
R=6000000000000000000000000000000000000000000000000000000000000
R=8000000000000000000000000000000000000000000000000000000000000
R=10000000000000000000000000000000000000000000000000000000000000
R=12000000000000000000000000000000000000000000000000000000000000
R=15000000000000000000000000000000000000000000000000000000000000
R=20000000000000000000000000000000000000000000000000000000000000
R=25000000000000000000000000000000000000000000000000000000000000
R=30000000000000000000000000000000000000000000000000000000000000
R=40000000000000000000000000000000000000000000000000000000000000
R=50000000000000000000000000000000000000000000000000000000000000
R=60000000000000000000000000000000000000000000000000000000000000
R=80000000000000000000000000000000000000000000000000000000000000
R=100000000000000000000000000000000000000000000000000000000000000
R=120000000000000000000000000000000000000000000000000000000000000
R=150000000000000000000000000000000000000000000000000000000000000
R=200000000000000000000000000000000000000000000000000000000000000
R=250000000000000000000000000000000000000000000000000000000000000
R=300000000000000000000000000000000000000000000000000000000000000
R=400000000000000000000000000000000000000000000000000000000000000
R=500000000000000000000000000000000000000000000000000000000000000
R=600000000000000000000000000000000000000000000000000000000000000
R=800000000000000000000000000000000000000000000000000000000000000
R=1000000000000000000000000000000000000000000000000000000000000000
R=1200000000000000000000000000000000000000000000000000000000000000
R=1500000000000000000000000000000000000000000000000000000000000000
R=2000000000000000000000000000000000000000000000000000000000000000
R=2500000000000000000000000000000000000000000000000000000000000000
R=3000000000000000000000000000000000000000000000000000000000000000
R=4000000000000000000000000000000000000000000000000000000000000000
R=5000000000000000000000000000000000000000000000000000000000000000
R=6000000000000000000000000000000000000000000000000000000000000000
R=8000000000000000000000000000000000000000000000000000000000000000
R=10000000000000000000000000000000000000000000000000000000000000000
R=12000000000000000000000000000000000000000000000000000000000000000
R=15000000000000000000000000000000000000000000000000000000000000000
R=20000000000000000000000000000000000000000000000000000000000000000
R=25000000000000000000000000000000000000000000000000000000000000000
R=30000000000000000000000000000000000000000000000000000000000000000
R=40000000000000000000000000000000000000000000000000000000000000000
R=50000000000000000000000000000000000000000000000000000000000000000
R=60000000000000000000000000000000000000000000000000000000000000000
R=80000000000000000000000000000000000000000000000000000000000000000
R=100000000000000000000000000000000000000000000000000000000000000000
R=120000000000000000000000000000000000000000000000000000000000000000
R=150000000000000000000000000000000000000000000000000000000000000000
R=200000000000000000000000000000000000000000000000000000000000000000
R=250000000000000000000000000000000000000000000000000000000000000000
R=300000000000000000000000000000000000000000000000000000000000000000
R=400000000000000000000000000000000000000000000000000000000000000000
R=500000000000000000000000000000000000000000000000000000000000000000
R=600000000000000000000000000000000000000000000000000000000000000000
R=800000000000000000000000000000000000000000000000000000000000000000
R=1000000000000000000000000000000000000000000000000000000000000000000
R=1200000000000000000000000000000000000000000000000000000000000000000
R=1500000000000000000000000000000000000000000000000000000000000000000
R=2000000000000000000000000000000000000000000000000000000000000000000
R=2500000000000000000000000000000000000000000000000000000000000000000
R=3000000000000000000000000000000000000000000000000000000000000000000
R=4000000000000000000000000000000000000000000000000000000000000000000
R=5000000000000000000000000000000000000000000000000000000000000000000
R=6000000000000000000000000000000000000000000000000000000000000000000
R=8000000000000000000000000000000000000000000000000000000000000000000
R=10000000000000000000000000000000000000000000000000000000000000000000
R=12000000000000000000000000000000000000000000000000000000000000000000
R=15000000000000000000000000000000000000000000000000000000000000000000
R=20000000000000000000000000000000000000000000000000000000000000000000
R=25000000000000000000000000000000000000000000000000000000000000000000
R=30000000000000000000000000000000000000000000000000000000000000000000
R=40000000000000000000000000000000000000000000000000000000000000000000
R=50000000000000000000000000000000000000000000000000000000000000000000
R=60000000000000000000000000000000000000000000000000000000000000000000
R=80000000000000000000000000000000000000000000000000000000000000000000
R=100000000000000000000000000000000000000000000000000000000000000000000
R=120000000000000000000000000000000000000000000000000000000000000000000
R=150000000000000000000000000000000000000000000000000000000000000000000
R=200000000000000000000000000000000000000000000000000000000000000000000
R=250000000000000000000000000000000000000000000000000000000000000000000
R=300000000000000000000000000000000000000000000000000000000000000000000
R=400000000000000000000000000000000000000000000000000000000000000000000
R=500000000000000000000000000000000000000000000000000000000000000000000
R=600000000000000000000000000000000000000000000000000000000000000000000
R=800000000000000000000000000000000000000000000000000000000000000000000
R=1000000000000000000000000000000000000000000000000000000000000000000000
R=1200000000000000000000000000000000000000000000000000000000000000000000
R=1500000000000000000000000000000000000000000000000000000000000000000000
R=2000000000000000000000000000000000000000000000000000000000000000000000
R=2500000000000000000000000000000000000000000000000000000000000000000000
R=3000000000000000000000000000000000000000000000000000000000000000000000
R=4000000000000000000000000000000000000000000000000000000000000000000000
R=5000000000000000000000000000000000000000000000000000000000000000000000
R=6000000000000000000000000000000000000000000000000000000000000000000000
R=8000000000000000000000000000000000000000000000000000000000000000000000
R=10000000000000000000000000000000000000000000000000000000000000000000000
R=12000000000000000000000000000000000000000000000000000000000000000000000
R=15000000000000000000000000000000000000000000000000000000000000000000000
R=20000000000000000000000000000000000000000000000000000000000000000000000
R=25000000000000000000000000000000000000000000000000000000000000000000000
R=30000000000000000000000000000000000000000000000000000000000000000000000
R=40000000000000000000000000000000000000000000000000000000000000000000000
R=50000000000000000000000000000000000000000000000000000000000000000000000
R=60000000000000000000000000000000000000000000000000000000000000000000000
R=80000000000000000000000000000000000000000000000000000000000000000000000
R=100000000000000000000000000000000000000000000000000000000000000000000000
R=120000000000000000000000000000000000000000000000000000000000000000000000
R=150000000000000000000000000000000000000000000000000000000000000000000000
R=200000000000000000000000000000000000000000000000000000000000000000000000
R=250000000000000000000000000000000000000000000000000000000000000000000000
R=300000000000000000000000000000000000000000000000000000000000000000000000
R=400000000000000000000000000000000000000000000000000000000000000000000000
R=500000000000000000000000000000000000000000000000000000000000000000000000
R=600000000000000000000000000000000000000000000000000000000000000000000000
R=800000000000000000000000000000000000000000000000000000000000000000000000
R=1000000000000000000000000000000000000000000000000000000000000000000000000
R=1200000000000000000000000000000000000000000000000000000000000000000000000
R=1500000000000000000000000000000000000000000000000000000000000000000000000
R=2000000000000000000000000000000000000000000000000000000000000000000000000
R=2500000000000000000000000000000000000000000000000000000000000000000000000
R=3000000000000000000000000000000000000000000000000000000000000000000000000
R=4000000000000000000000000000000000000000000000000000000000000000000000000
R=5000000000000000000000000000000000000000000000000000000000000000000000000
R=6000000000000000000000000000000000000000000000000000000000000000000000000
R=8000000000000000000000000000000000000000000000000000000000000000000000000
R=10000000000000000000000000000000000000000000000000000000000000000000000000
R=12000000000000000000000000000000000000000000000000000000000000000000000000
R=15000000000000000000000000000000000000000000000000000000000000000000000000
R=20000000000000000000000000000000000000000000000000000000000000000000000000
R=25000000000000000000000000000000000000000000000000000000000000000000000000
R=30000000000000000000000000000000000000000000000000000000000000000000000000
R=40000000000000000000000000000000000000000000000000000000000000000000000000
R=50000000000000000000000000000000000000000000000000000000000000000000000000
R=60000000000000000000000000000000000000000000000000000000000000000000000000
R=80000000000000000000000000000000000000000000000000000000000000000000000000
R=100000000000000000000000000000000000000000000000000000000000000000000000000
R=120000000000000000000000000000000000000000000000000000000000000000000000000
R=150000000000000000000000000000000000000000000000000000000000000000000000000
R=200000000000000000000000000000000000000000000000000000000000000000000000000
R=250000000000000000000000000000000000000000000000000000000000000000000000000
R=300000000000000000000000000000000000000000000000000000000000000000000000000
R=400000000000000000000000000000000000000000000000000000000000000000000000000
R=500000000000000000000000000000000000000000000000000000000000000000000000000
R=600000000000000000000000000000000000000000000000000000000000000000000000000
R=800000000000000000000000000000000000000000000000000000000000000000000000000
R=1000000000000000000000000000000000000000000000000000000000000000000000000000
R=1200000000000000000000000000000000000000000000000000000000000000000000000000
R=1500000000000000000000000000000000000000000000000000000000000000000000000000
R=2000000000000000000000000000000000000000000000000000000000000000000000000000
R=2500000000000000000000000000000000000000000000000000000000000000000000000000
R=3000000000000000000000000000000000000000000000000000000000000000000000000000
R=4000000000000000000000000000000000000000000000000000000000000000000000000000
R=5000000000000000000000000000000000000000000000000000000000000000000000000000
R=6000000000000000000000000000000000000000000000000000000000000000000000000000
R=8000000000000000000000000000000000000000000000000000000000000000000000000000
R=10000000000000000000000000000000000000000000000000000000000000000000000000000
R=12000000000000000000000000000000000000000000000000000000000000000000000000000
R=15000000000000000000000000000000000000000000000000000000000000000000000000000
R=20000000000000000000000000000000000000000000000000000000000000000000000000000
R=25000000000000000000000000000000000000000000000000000000000000000000000000000
R=30000000000000000000000000000000000000000000000000000000000000000000000000000
R=40000000000000000000000000000000000000000000000000000000000000000000000000000
R=50000000000000000000000000000000000000000000000000000000000000000000000000000
R=60000000000000000000000000000000000000000000000000000000000000000000000000000
R=80000000000000000000000000000000000000000000000000000000000000000000000000000
R=100000000000000000000000000000000000000000000000000000000000000000000000000000
R=120000000000000000000000000000000000000000000000000000000000000000000000000000
R=150000000000000000000000000000000000000000000000000000000000000000000000000000
R=200000000000000000000000000000000000000000000000000000000000000000000000000000
R=250000000000000000000000000000000000000000000000000000000000000000000000000000
R=300000000000000000000000000000000000000000000000000000000000000000000000000000
R=400000000000000000000000000000000000000000000000000000000000000000000000000000
R=500000000000000000000000000000000000000000000000000000000000000000000000000000
R=600000000000000000000000000000000000000000000000000000000000000000000000000000
R=800000000000000000000000000000000000000000000000000000000000000000000000000000
R=1000000000000000000000000000000000000000000000000000000000000000000000000000000
R=1200000000000000000000000000000000000000000000000000000000000000000000000000000
R=1500000000000000000000000000000000000000000000000000000000000000000000000000000
R=2000000000000000000000000000000000000000000000000000000000000000000000000000000
R=2500000000000000000000000000000000000000000000000000000000000000000000000000000
R=3000000000000000000000000000000000000000000000000000000000000000000000000000000
R=4000000000000000000000000000000000000000000000000000000000000000000000000000000
R=5000000000000000000000000000000000000000000000000000000000000000000000000000000
R=6000000000000000000000000000000000000000000000000000000000000000000000000000000
R=8000000000000000000000000000000000000000000000000000000000000000000000000000000
R=10000000000000000000000000000000000000000000000000000000000000000000000000000000
R=12000000000000000000000000000000000000000000000000000000000000000000000000000000
R=15000000000000000000000000000000000000000000000000000000000000000000000000000000
R=20000000000000000000000000000000000000000000000000000000000000000000000000000000
R=25000000000000000000000000000000000000000000000000000000000000000000000000000000
R=30000000000000000000000000000000000000000000000000000000000000000000000000000000
R=40000000000000000000000000000000000000000000000000000000000000000000000000000000
R=50000000000000000000000000000000000000000000000000000000000000000000000000000000
R=60000000000000000000000000000000000000000000000000000000000000000000000000000000
R=80000000000000000000000000000000000000000000000000000000000000000000000000000000
R=100000000000000000000000000000000000000000000000000000000000000000000000000000000
R=120000000000000000000000000000000000000000000000000000000000000000000000000000000
R=150000000000000000000000000000000000000000000000000000000000000000000000000000000
R=200000000000000000000000000000000000000000000000000000000000000000000000000000000
R=250000000000000000000000000000000000000000000000000000000000000000000000000000000
R=300000000000000000000000000000000000000000000000000000000000000000000000000000000
R=400000000000000000000000000000000000000000000000000000000000000000000000000000000
R=500000000000000000000000000000000000000000000000000000000000000000000000000000000
R=600000000000000000000000000000000000000000000000000000000000000000000000000000000
R=800000000000000000000000000000000000000000000000000000000000000000000000000000000
R=1000000000000000000000000000000000000000000000000000000000000000000000000000000000
R=1200000000000000000000000000000000000000000000000000000000000000000000000000000000
R=1500000000000000000000000000000000000000000000000000000000000000000000000000000000
R=2000000000000000000000000000000000000000000000000000000000000000000000000000000000
R=2500000000000000000000000000000000000000000000000000000000000000000000000000000000
R=3000000000000000000000000000000000000000000000000000000000000000000000000000000000
R=4000000000000000000000000000000000000000000000000000000000000000000000000000000000
R=5000000000000000000000000000000000000000000000000000000000000000000000000000000000
R=6000000000000000000000000000000000000000000000000000000000000000000000000000000000
R=8000000000000000000000000000000000000000000000000000000000000000000000000000000000
R=10000000000000000000000000000000000000000000000000000000000000000000000000000000000
R=12000000000000000000000000000000000000000000000000000000000000000000000000000000000
R=15000000000000000000000000000000000000000000000000000000000000000000000000000000000
R=20000000000000000000000000000000000000000000000000000000000000000000000000000000000
R=25000000000000000000000000000000000000000000000000000000000000000000000000000000000
R=30000000000000000000000000000000000000000000000000000000000000000000000000000000000
R=40000000000000000000000000000000000000000000000000000000000000000000000000000000000
R=50000000000000000000000000000000000000000000000000000000000000000000000000000000000
R=60000000000000000000000000000000000000000000000000000000000000000000000000000000000
R=80000000000000000000000000000000000000000000000000000000000000000000000000000000000
R=100000000000000000000000000000000000000000000000000000000000000000000000000000000000
R=120000000000000000000000000000000000000000000000000000000000000000000000000000000000
R=150000000000000000000000000000000000000000000000000000000000000000000000000000000000
R=200000000000000000000000000000000000000000000000000000000000000000000000000000000000
R=250000000000000000000000000000000000000000000000000000000000000000000000000000000000
R=300000000000000000000000000000000000000000000000000000000000000000000000000000000000
R=400000000000000000000000000000000000000000000000000000000000000000000000000000000000
R=500000000000000000000000000000000000000000000000000000000000000000000000000000000000
R=600000000000000000000000000000000000000000000000000000000000000000000000000000000000
R=800000000000000000000000000000000000000000000000000000000000000000000000000000000000
R=1000000000000000000000000000000000000000000000000000000000000000000000000000000000000
R=1200000000000000000000000000000000000000000000000000000000000000000000000000000000000
R=1500000000000000000000000000000000000000000000000000000000000000000000000000000000000
R=2000000000000000000000000000000000000000000000000000000000000000000000000000000000000
R=2500000000000000000000000000000000000000000000000000000000000000000000000000000000000
R=3000000000000000000000000000000000000000000000000000000000000000000000000000000000000
R=4000000000000000000000000000000000000000000000000000000000000000000000000000000000000
R=5000000000000000000000000000000000000000000000000000000000000000000000000000000000000
R=6000000000000000000000000000000000000000000000000000000000000000000000000000000000000
R=8000000000000000000000000000000000000000000000000000000000000000000000000000000000000
R=10000000000000000000000000000000000000000000000000000000000000000000000000000000000000
R=12000000000000000000000000000000000000000000000000000000000000000000000000000000000000
R=15000000000000000000000000000000000000000000000

VALSTYBINĖ SAUGOMŲ TERITORIJŲ TARNYBA PRIE APLINKOS MINISTERIJOS

Biudžetinė įstaiga, Antakalnio g. 25, 10312 Vilnius. Tel. +370 659 29483, el. p. vstt@vstt.lt, https://vstt.lrv.lt.
Duomenys kaupiami ir saugomi Juridinių asmenų registre, kodas 188724381

2024-12- Nr.
Į 2024-05-27 Nr. 24-721
2024-09-12 24-784
2024-12-10 24-838

DĖL PLANUOJAMOS ŪKINĖS VEIKLOS ĮGYVENDINIMO POVEIKIO „NATURA 2000“ TERITORIJOMS REIKŠMINGUMO NUSTATYMO

Planuojamos ūkinės veiklos pavadinimas: Valstybinės reikšmės krašto kelio Nr. 141 Kaunas-Jurbarkas-Šilutė-Klaipėda ruožo nuo 126,273 iki 127,377 km rekonstravimas.

Planuojamos ūkinės veiklos organizatorius (užsakovas): AB „Via Lietuva“, Kauno g. 22-202, LT-03212 Vilnius, tel. (8 5) 232 9600, el. p. info@vialietuva.lt.

Planuojamos ūkinės veiklos poveikio aplinkai vertinimo dokumentų rengėjas:

.

Įsteigtų ar potencialių „Natura 2000“ teritorijų, kurioms galimas poveikis buvo nagrinėtas, pavadinimai bei jų pagrindinės vertybės:

Buveinių apsaugai svarbi teritorija (toliau - BAST) Jūros upė žemiau Tauragės (LTSIU0010), kurioje nustatyti apsaugos tikslai išsaugoti arba atkurti gerą būklę Europos bendrijos (toliau – EB) svarbos natūralioms buveinėms: 3270 Dumblingos upių pakrantės, 6430 Eutrofiniai aukštieji žolynai, 9180 Griovų ir šlaitų miškai, 91E0 Aliuviniai miškai, 91F0 Paupių guobynai; išsaugoti gerą būklę EB svarbos rūšių buveinėms: ūdros, kartuolės, paprastojo kirtiklio, paprastojo kūjagalvio, salačio, upinės nėgės, pleištinės skėtės, šarvuotosios skėtės.

Paukščių apsaugai svarbi teritorija (toliau – PAST) Šešuvies ir Jūros upės slėniai (LTTAUB001), kurioje saugomos paukščių rūšys: griežlė, tulžys.

Trumpas planuojamos ūkinės veiklos aprašymas: Vykdant planuojamą ūkinę veiklą (toliau – PŪV) numatoma rekonstruoti ~1,104 km krašto kelio Nr. 141 Kaunas – Jurbarkas – Šilutė – Klaipėda ruožą nuo 126,273 iki 127,377 km, esantį Pagėgių savivaldybėje, Vilkyškių seniūnijoje, suformuotuose kitos paskirties kelio sklypuose (unikalūs Nr. 4400-1588-0300, 4400-1594-4197), žemės sklypų naudojimo būdas – susisiekimo ir inžinerinių tinklų koridorių teritorijos. Darbai numatomi kelio juostos ribose. Kelio atkarpa tvarkoma pagal III kelio kategorijai keliamus reikalavimus, eismo juostų skaičius – 2, eismo juostos plotis – 3,5 m, važiuojamosios dalies plotis – 8,0 m, kelkraščio plotis 1,5 m. Rekonstruojant kelio dangą numatoma: keisti visą dangos konstrukciją įrengiant stabilizuotą kelio sankasą ir ant jos supilti šalčiui atsparų sluoksnį, skaldos pagrindo sluoksnį bei tris asfalto sluoksnius; rekonstruoti tris esamus tiltus (vienas per Jūros upę); atlikti vieno tilto paprastąjį remontą; sutvarkyti esamas sankryžas įrengiant eismo saugumo priemones bei papildomas eismo juostas reikalingose vietose; sutvarkyti nuovažas; pakeisti esamas pralaidas naujomis; įrengti naujus eismo saugumo elementus (kelio ženklus, signalinius

stulpelius, atitvarus, tvoreles); sutvarkyti autobusų stoteles ir pėsčiųjų infrastruktūrą pritaikyti žmonių su negalia poreikiams.
Kelyje planuojamas ir keturių tiltų tvarkymas (tilto per Jūros upę 126,653 km ir likę trys per pratakas: tilto per Jūros prataką 126,842 km, tilto per Jūros prataką 127,207 km, tilto per Jūros prataką 127,350 km.). Tiltų ilgiai: tilto per Jūrą 126,653 km - 62 m, tilto per Jūros prataką 126,842 km - 24 m, tilto per Jūros prataką 127,207 km - 24 m, 127,350 km – 39 m. Sausuoju metu su Jūros upe jungiasi viena iš pratakų, o per potvynius susijungia visi vandens telkiniai kadangi visas kelio ruožas patenka į užliejamas teritorijos (10 proc. potvynių teritorijas), todėl šios vietos turi gamtinius ryšius su BAST Jūros upė žemiau Tauragės (LTSIU0010). Tiltų rekonstravimo metu, kad nukreipti eismą, numatoma įrengti tris laikinus tiltus, kurie stovės apie metus laiko ir po to bus demontuojami (laikiniems tiltams prieigos bus įrengiamos iš supilamo iškastinio grunto kuris sutvirtinimas plieniniais įlaidais (spraustasienėmis), po statybos darbų plieniniai įlaidai bus demontuojami ir gali būti panaudoti pakartotiniai, iškeliama tilto konstrukcija, prieigos atstatomos, gruntas planiruojamas į pirminę padėtį), teritorija sutvarkoma, rekultivuojama, o eismas paleidžiamas sutvarkytais tiltais. Laikini tiltai bus įrengiami ant laikinos sankasos krantuose su spraustasienėmis, laikiniems tiltams į vagos vidurį atramų nereikės montuoti.
Paviršinis vanduo kaip ir šiuo metu, taip ir po rekonstravimo bus nuvedamas esamu nuolydžiu į esamus pakelės griovius, kad tekėdamas žoline danga natūraliai apsivalytų. Nuo tiltų perdangų, paviršinis vanduo surenkamas vandens surinkimo šulinėliais. Iš šulinėlių, lietvamzdžiais, vanduo surenkamas į prietilčiuose įrengtus šulinius – surinktuvus. Iš šulinių surinktuvų, vanduo nukreipiamas į kritimo šulinį su kietųjų dalelių sėsdintuvu, iš kurio vanduo išleidžiamas pylimo apačioje per srauto slopintuvą, atitinkamai į Jūros upę arba Jūros upės prataką. Sprendiniai numatomi pagal Lietuvos Respublikos aplinkos ministro ir Lietuvos Respublikos susisiekimo ministro įsakymu patvirtintame kelių techniniame reglamente KTR 1.01:2008 „Automobilių keliai“ taikomis reikalavimus. Dėl potvynių teritorijos (didelės tikimybės potvynis – 10 procentų pasikartojimo tikimybės potvynis, kai, remiantis hidrologiniais skaičiavimais, tokių pat charakteristikų potvynis gali pasikartoti vieną kartą per dešimt metų) atskirų valymo įrenginių įrengimas nėra numatomas, nes įrengus valymo įrenginius, liktų galimybė, kad potvynio metu jie būtų apsemti ir susikaupę teršalai galėtų tapti antriniu teršalų šaltiniu iš sukoncentruotų teršalų. Kelias projektuojamas taip, kad būtų saugus ir avarijų tikimybė būtų menka. Taip pat kelias nėra magistralinis, kuriems būdingas didelis eismo intensyvumas, vežami pavojingi kroviniai, šiuo atveju kelias krašto, avaringumas nedidelis, tiltas neilgas, todėl pavojaus, kad tiltas taps pavojų keliančiu taršos šaltiniu nėra. Ekstremalios situacijos, t.y. avarijų atveju, nedelsiant bus atliekami teršalų likvidavimo darbai.
Tilto per Jūrą 126,653 km kairėje pusėje numatomas laikinas metalinis tiltas, su viena ~3,5 m pločio eismo juosta. Laikino tilto preliminarus perdangos ilgis ~55 m, bendras konstrukcijų plotis ~6,55 m. Laikinam plieniniam tiltui įrengiama laikina sankasa ir plieninės spraustasienės užtikrinant sklandų eismo ir naujo tilto statybos darbų organizavimą. Atlikus statybos darbus ir paleidus eismą naujuoju statiniu, laikinas tiltas demontuojamas, prieigos atstatomos, gruntas planiruojamas į pirminę padėtį. Laikinas tiltas stovės visu statybos darbų metu (apie 1 metus laiko). Šio tilto rekonstravimo metu Jūros upės vagoje esančios dvi tarpinės atramos (tiltas per Jūrą 126,653 km) bus demontuojamos) ir įrengiamos naujos atramos
Po darbų teritorija bus sutvarkyta, panaudojant prieš darbus nuimtą paviršinį dirvožemio sluoksnį. Dirvožemis bei velėna bus pašalinti nuo statybinių medžiagų sandėliavimo vietų, laikinų privažiavimo vietų. Dirvožemis bus sandėliuojamas atskirai nuo kitų medžiagų. Laikinos statybinės aikštelės vieta dar neparinkta, tačiau tai bus daroma prisilaikant visų atsargumo priemonių, kad nebūtų teršiama aplinka. Aikštelė nebus įrengiama saugomose teritorijose ir Europos ekologinio tinklo „Natura 2000“ teritorijose (išskyrus kelio sklypų

ribas, esant būtinumui), pakrantės apsaugos juostose ir už juostų ribų, arčiau kaip 25 m nuo vandens telkinio kranto.
Darbų metų numatomas želdinių šalinimas, jei bus neišvengiama. Šiuo metu nežinoma kiek reikės kirsti medžių ir krūmų, kadangi techninis projektas dar tik rengiamas, tačiau esant būtinybei, kelio juostos ribose esantys medžiai bei krūmai, patenkantys į kelio griovių ribas ir keliantys pavojų statinio konstrukcijai bei eismo saugai gali būti šalinami vadovaujantis Lietuvos Respublikos susisiekimo ministro 2008 m. gruodžio 23 d. įsakymu Nr. 3-507 „Dėl Geležinkelio kelių ir jų įrenginių apsaugos zonoje, už jos ribų ir valstybinės reikšmės automobilių kelių juostoje augančių medžių ir krūmų pripažinimo keliančiais pavojų eismo saugai sąlygų ir tvarkos ir saugiam eismui pavojų keliančių geležinkelio kelių ir jų įrenginių apsaugos zonoje, už jos ribų ir valstybinės reikšmės automobilių kelių juostoje augančių medžių ir krūmų genėjimo ir kirtimo tvarkos aprašo patvirtinimo“ (Suvestinė redakcija nuo 2021-11-01). Saugotinų želdinių šalinimas bus vykdomas su leidimu.
Rekonstruojamame kelyje esantis tiltas per Jūrą 126,653 km ir jo prieigos (~0,48 ha ploto PŪV teritorija), patenka į BAST Jūros upė žemiau Tauragės. Didžioji dalis rekonstruojamo kelio ruožo (~3 ha ploto PŪV teritorija) patenka į PAST Šešuvies ir Jūros upės slėniai.
Planuojamos ūkinės veiklos (toliau – PŪV) projekte bus numatytos šios aplinkos apsaugos priemonės, kurios leis išvengti reikšmingo poveikio „Natura 2000“ teritorijoms:
1. Jokia su PŪV susijusi veikla nebus vykdoma BAST saugomose natūraliose buveinėse ar jų artimoje aplinkoje. Visos BAST saugomos rūšių buveinės yra susijusios su Jūros upe ir PŪV bus taikomos priemonės reikšmingam poveikiui rūšims išvengti. PAST apsaugos tikslai nėra patvirtinti, o PAST saugomų paukščių rūšių radaviečių PŪV vietoje ar jos artimoje aplinkoje neregistruota.
2. BAST saugomų EB svarbos rūšių apsaugai darbai Jūros upės vandenyje nebus vykdomi ramybės laikotarpiu nuo rugsėjo 15 d. iki birželio 30 d., kuris apims žuvų ir nėgių nerštą ir jauniklių vystymosi laikotarpį. Taip pat šis ramybės laikotarpis apsaugos ir pagrindinį ūdros ir pleištinės skėtės veisimosi laikotarpį. Ramybės laikotarpiu darbai vandenyje ir darbai, galintys sukelti padidintą vandens drumstumą, žuvų trikdymą (pvz. žemės kasimas, spraustasienių, polių kalimas ir pan.), pakrantės apsaugos juostos ribose negali būti vykdomi. Ant tilto darbai gali vykti, užtikrinant, kad į vandenį nepatektų teršiančios medžiagos. Darbus vandenyje galima atlikti nuo liepos 1 d. iki rugsėjo 14 d., kuomet nevyksta žuvų migracija, nerštas ir kiti aktualūs aktyvūs procesai, turintys įtakos upės ekosistemai ir biologinei įvairovei. Darbus numatoma vykdyti šviesiuoju paros metu, viena pamaina, todėl tiesioginio upės apšvietimo tamsiuoju paros metu nebus, tai aktualu dėl nėgių migracijos, ūdros trikdymo.
3. PAST saugomų Tulžių, griežlių apsaugai numatoma riboti triukšmingus, ar vibraciją keliančius darbus (pvz. spraustasienių, polių kalimas, kuris netrunka ilgai, ir panašūs didelį triukšmą, galintį reikšmingai trikdyti paukščius, sukeliantys darbai) nuo kovo 1 d. iki liepos 31 d.
4. Paviršinės nuotekos nuo tiltų bus surenkamos ir į Jūros upę ar jos prataką išleidžiamos po apvalymo kietųjų dalelių sėsdintuve. Naftos produktų gaudyklės nebus įrengiamos dėl tiltų patekimo į didelės tikimybės potvynių teritoriją.
5. Statybinė aikštelė nebus įrengiama saugomų teritorijų ir Europos ekologinio tinklo „Natura 2000“ teritorijų ribose (išskyrus kelio sklypų ribas, esant būtinumui), pakrantės apsaugos juostoje ir už juostos ribų, arčiau kaip 25 m nuo vandens telkinio kranto.
6. Laikina statybinė aikštelė bus aptveriama, nors avarijų tikimybė menka, tačiau numatomos priemonės avarijoms išvengti (sorbentų laikymas, konteinerių tepalų surinkimui ir pan.).

7. Vykdant tiltų rekonstrukcijos darbus ir laikinų tiltų įrengimą eismo nukreipimui bei jų demontavimą, bus užtikrinta, kad į vandenį ir dirvožemį nepatektų teršiančios medžiagos

8. Apsaugai nuo žemių slinkimo į upę, nuo galimo žemių byrėjimo į vandenį kiekviename iš upės krantų pagal poreikį bus įrengiama geotekstilės užtvara (tvorelė), kuri prafiltruotų vandenį, tačiau sulaikytų dumblą.
9. Po statybų teritorija bus rekultivuojama, apželdinama.

Veiklos elementai, galintys sukelti reikšmingą poveikį įsteigtoms ar potencialioms „Natura 2000“ teritorijoms, nėra, nes PŪV projekte bus numatytos šios išvados dalyje „Trumpas planuojamos ūkinės veiklos aprašymas“ nurodytos aplinkos apsaugos priemonės, kurios leis išvengti reikšmingo poveikio „Natura 2000“ teritorijoms.

Išvada: PŪV įgyvendinimas negali daryti reikšmingo neigiamo poveikio „Natura 2000“ teritorijoms ir šiuo atžvilgiu neprivaloma atlikti PŪV poveikio aplinkai vertinimo.

Šis atsakymas gali būti skundžiamas Lietuvos administracinių ginčų komisijai (A. Goštauto g.12-100, 01108 Vilnius) Lietuvos Respublikos ikiteisminio administracinių ginčų nagrinėjimo tvarkos įstatymo nustatyta tvarka arba Regionų administraciniam teismui (Vilniaus rūmai, Žygimantų g. 2, 01102 Vilnius; Kauno rūmai, A. Mickevičiaus g. 8A, 44312 Kaunas; Klaipėdos rūmai, Galinio Pylimo g. 9, 91230 Klaipėda; Šiaulių rūmai, Dvaro g. 80, 76298 Šiauliai; Panevėžio rūmai, Respublikos g. 62, 35158 Panevėžys, arba per Lietuvos teismų elektroninių paslaugų portalą https://e.teismas.lt) Lietuvos Respublikos administracinių bylų teisenos įstatymo nustatyta tvarka.

Direktorė

Informuojame, kad kreipiantis raštu į Valstybinę saugomų teritorijų tarnybą su paklausimu, prašymu arba skundu, Jūs pateikiate savo asmens duomenis. Susipažinti, kaip tvarkomi Jūsų asmens duomenys, galite internetinės svetainės https://vstt.lrv.lt/lt/ skiltyje *Asmens duomenų apsauga* Privatumo pranešimas (skirtas fiziniams asmenims, kurie kreipiasi raštu į Valstybinę saugomų teritorijų tarnybą prie Aplinkos ministerijos su paklausimu, prašymu arba skundu).

DETALŪS METADUOMENYS	
Dokumento sudarytojas (-ai)	Valstybinė saugomų teritorijų tarnyba prie Aplinkos ministerijos 188724381, Antakalnio g. 25, LT-10312 Vilnius
Dokumento pavadinimas (antraštė)	DĖL PLANUOJAMOS ŪKINĖS VEIKLOS ĮGYVENDINIMO POVEIKIO „NATURA 2000“ TERITORIJOMS REIKŠMINGUMO NUSTATYMO
Dokumento registracijos data ir numeris	2024-12-11 Nr. V3-2750
Dokumento gavimo data ir dokumento gavimo registracijos numeris	–
Dokumento specifikacijos identifikavimo žymuo	ADOC-V1.0
Parašo paskirtis	Pasirašymas
Parašą sukūrusio asmens vardas, pavardė ir pareigos	Direktorius
Sertifikatas išduotas	
Parašo sukūrimo data ir laikas	2024-12-11 17:58:20 (GMT+02:00)
Parašo formatas	XAdES-T
Laiko žymoje nurodytas laikas	2024-12-11 17:58:36 (GMT+02:00)
Informacija apie sertifikavimo paslaugų teikėją	EID-SK 2016, AS Sertifitseerimiskeskus EE
Sertifikato galiojimo laikas	2023-01-16 08:44:15 – 2028-01-15 23:59:59
Informacija apie būdus, naudotus metaduomenų vientisumui užtikrinti	"Registravimas" paskirties metaduomenų vientisumas užtikrintas naudojant "RCSC IssuingCA, VI Registru centras - i.k. 124110246 LT" išduotą sertifikatą "DBSIS, Informatikos ir ryšių departamentas prie Lietuvos Respublikos vidaus reikalų ministerijos, į.k.188774822 LT", sertifikatas galioja nuo 2022-05-19 16:48:06 iki 2025-05-18 16:48:06
Pagrindinio dokumento priedų skaičius	–
Pagrindinio dokumento pridedamų dokumentų skaičius	–
Pridedamo dokumento sudarytojas (-ai)	–
Pridedamo dokumento pavadinimas (antraštė)	–
Pridedamo dokumento registracijos data ir numeris	–
Programinės įrangos, kuria naudojantis sudarytas elektroninis dokumentas, pavadinimas	DBSIS, versija 3.5.80
Informacija apie elektroninio dokumento ir elektroninio (-ių) parašo (-ų) tikrinimą (tikrinimo data)	Metaduomuo „Priskirtos bylos (tomo) indeksas“ turi būti nurodytas Visi dokumente esantys elektroniniai parašai galioja (2024-12-11 23:52:16)
Paieškos nuoroda	–
Papildomi metaduomenys	Nuorašą suformavo 2024-12-11 23:52:16 DBSIS

APLINKOS APSAUGOS AGENTŪRA

Biudžetinė įstaiga, A. Juozapavičiaus g. 9, LT-09311 Vilnius, mob. tel. +370 682 92653, el.p. aaa@gamta.lt, https://aaa.lrv.lt
Duomenys kaupiami ir saugomi Juridinių asmenų registre, kodas 188784898

Į 2025-01-15 Nr. 25-854

AB „Via Lietuva“
El. p. info@vialietuva.lt

Adresatams pagal sąrašą

ATRANKOS IŠVADA DĖL VALSTYBINĖS REIKŠMĖS KRAŠTO KELIO NR. 141 KAUNAS – JURBARKAS – ŠILUTĖ - KLAIPĖDA RUOŽO NUO 126,273 IKI 127,377 KM REKONSTRAVIMO POVEIKIO APLINKAI VERTINIMO
2025-02- Nr. (30-2)-A4E-

1. Planuojamos ūkinės veiklos organizatorius (juridinio asmens pavadinimas, fizinis asmuo, adresas, tel.).

AB „Via Lietuva“, Kauno g. 22-202, LT-03212 Vilnius, tel. +370 5 232 9600, el. p. info@vialietuva.lt.

2. Poveikio aplinkai vertinimo dokumentų rengėjas (juridinio asmens pavadinimas, fizinis asmuo, adresas, tel.).

3. Planuojamos ūkinės veiklos atrankos dėl poveikio aplinkai vertinimo atlikimo teisinis pagrindas pagal Lietuvos Respublikos planuojamos ūkinės veiklos poveikio aplinkai vertinimo įstatymo 7 straipsnio 2 dalį, nurodant šio įstatymo 2 priedo punktą (-us).

Atranka atliekama, vadovaujantis Lietuvos Respublikos planuojamos ūkinės veiklos poveikio aplinkai vertinimo įstatymo (toliau – PAV įstatymas) 1 priedo 8.3. papunkčiu „magistralinių ar krašto automobilių kelių tiesimas“ bei 2 priedo 14 punktu: „Į Planuojamos ūkinės veiklos poveikio aplinkai vertinimo įstatymo 1 priede pateiktą rūšių sąrašą įrašytos planuojamos ūkinės veiklos keitimas ar išplėtimas, nenurodytas Planuojamos ūkinės veiklos poveikio aplinkai vertinimo įstatymo 1 priedo 11 punkte, kai planuojamos ūkinės veiklos keitimas ar išplėtimas gali daryti reikšmingą neigiamą poveikį aplinkai arba jei toks pakeitimas ar išplėtimas lygus šiame priede nustatytiems žemutiniams ribiniams dydžiams arba didesnis už juos, jeigu jie nustatyti, įskaitant esamų statinių rekonstravimą, gamybos proceso ir technologinės įrangos modernizavimą ar keitimą, gamybos būdo, produkcijos kiekio (masto) ar rūšies pakeitimą, naujų technologijų įdiegimą.“

4. Planuojamos ūkinės veiklos vieta.

Planuojama ūkinė veikla (toliau – PŪV) bus vykdoma krašto kelio ruože nuo 126,273 iki 127,377 km, kelio sklypuose unikalūs Nr. 4400-1588-0300 ir 4400-1594-4197), Vilkyškių ir Mociškių k., Vilkyškių sen., Pagėgių sav., Tauragės apskr.

5. Trumpas planuojamos ūkinės veiklos aprašymas.

Rekonstruojamo kelio danga (asfaltbetonio) yra pažeista dėl temperatūrinių deformacijų, duobėta, sutrūkinėjusi, o kelkraščiuose susiformavusios duobės, kuriose po lietaus kaupiasi vanduo. Rekonstrukcijos darbai numatomi kelio juostos ribose. Kelio atkarpa tvarkoma pagal III kelio kategorijai keliamus reikalavimus, eismo juostų skaičius – 2, eismo juostos plotis – 3,5 m, važiuojamosios dalies plotis – 8,0 m, kelkraščio plotis 1,5 m. Rekonstruojant kelio dangą numatoma: keisti visą dangos konstrukciją, įrengiant stabilizuotą kelio sankasą ir ant jos supilti šalčiui atsparų sluoksnį, skaldos pagrindo sluoksnį bei tris asfalto sluoksnius; rekonstruoti tris esamus tiltus (vienas per Jūros upę); atlikti vieno tilto paprastąjį remontą; sutvarkyti esamas sankryžas, įrengiant eismo saugumo priemones bei papildomas eismo juostas reikalingose vietose; sutvarkyti nuovažas; pakeisti esamas pralaidas naujomis; įrengti naujus eismo saugumo elementus (kelio ženklus, signalinius stulpelius, atitvarus, tvoreles); sutvarkyti autobusų stoteles ir pėsčiųjų infrastruktūrą pritaikyti žmonių su negalia poreikiams.

Kelyje planuojamas ir keturių tiltų tvarkymas (tilto per Jūros upę 126,653 km ir likę trys per pratakas: tilto per Jūros prataką 126,842 km, tilto per Jūros prataką 127,207 km, tilto per Jūros prataką 127,350 km.). Tiltų ilgiai atitinkamai yra 62 m, 24 m, 24 m ir 39 m. Sausuoju metu su Jūros upe jungiasi viena iš pratakų, o per potvynius susijungia visi vandens telkiniai, kadangi visas kelio ruožas patenka į užliejamas teritorijos (10 proc. potvynių teritorijas), todėl šios vietos turi gamtinius ryšius su BAST Jūros upė žemiau Tauragės (LTSIU0010). Tiltų rekonstravimo metu, kad nukreipti eismą, numatoma įrengti tris laikinus tiltus, kurie stovės apie metus laiko ir po to bus demontuojami (laikiniems tiltams prieigos bus įrengiamos iš supilamo iškastinio grunto, kuris sutvirtinimas plieniniais įlaidais (spraustasienėmis), po statybos darbų plieniniai įlaidai bus demontuojami ir gali būti panaudoti pakartotiniai, iškeliama tilto konstrukcija, prieigos atstatomos, gruntas planiruojamas į pirminę padėtį), teritorija sutvarkoma, rekultivuojama, o eismas paleidžiamas sutvarkytais tiltais. Laikini tiltai bus įrengiami ant laikinos sankasos krantuose su spraustasienėmis, laikiniems tiltams į vagos vidurį atramų nereikės montuoti.

Paviršinis vanduo kaip ir šiuo metu, taip ir po rekonstravimo bus nuvedamas esamu nuolydžiu į esamus pakelės griovius, kad tekėdamas žoline danga natūraliai apsivalytų. Nuo tiltų perdangų paviršinis vanduo surenkamas vandens surinkimo šulinėliais. Iš šulinėlių, lietvamzdžiais, vanduo surenkamas į prietilčiuose įrengtus šulinius – surinktuvus. Naftos produktų gaudyklės nebus įrengiamos dėl tiltų patekimo į didelės tikimybės potvynių teritoriją. Iš šulinių surinktuvų, vanduo nukreipiamas į kritimo šulinį su kietųjų dalelių sėsdintuvu, iš kurio vanduo išleidžiamas pylimo apačioje per srauto slopintuvą, atitinkamai į Jūros upę arba Jūros upės prataką.

PŪV teritorija patenka į saugomas teritorijas. Rekonstruojamame kelyje esantis tiltas per Jūrą 126,653 km ir jo prieigos (~0,48 ha ploto PŪV teritorija) patenka į Jūros ichtiologinį draustinį ir Europos ekologinio tinklo „Natura 2000“ (toliau – “Natura 2000”) buveinių apsaugai svarbią teritoriją (toliau – BAST) Jūros upė žemiau Tauragės. Didžioji dalis rekonstruojamo kelio ruožo (~3 ha ploto PŪV teritorija) patenka į “Natura 2000“ paukščių apsaugai svarbi teritorija (toliau – PAST) Šešuvies ir Jūros upės slėniai. Atsižvelgiant į tai, kad atrankos informacijoje yra numatytos aplinkosauginės priemonės reikšmingam poveikiui saugomos rūšims ir jų buveinėms išvengti, kelio rekonstravimo darbai bus atliekami vykdant šias priemones, reikšmingas neigiamas poveikis „Natura 2000“ teritorijoms ir Europos bendrijos svarbos natūralioms buveinėms, biologinei įvairovei neprognozuojamas.

Atliekant rekonstrukcijos darbus, galimas laikinas oro taršos padidėjimas dulkėmis ir cheminėmis medžiagomis nuo statybų technikos ir mechanizmų. Ši tarša ar jos padidėjimas bus laikinas ir, lyginant su ta oro tarša, kuri numatoma kelio eksploatacijos metu, labai neženklus. Vertinant oro taršą, metinės teršalų emisijos ir teršalų koncentracijos skaičiavimams taikytas DMRB modelis, skirtas įvertinti oro kokybę nuo transporto. Modelis suteikia galimybę apskaičiuoti regioninę ir vietinę taršą (Jungtinės Karalystės Tiltų ir kelių projektavimo vadovas. GD 01/08. 11 Tomas). Atrankos informacijoje teigiama, kad atlikti teršalų skaičiavimai rodo, kad į aplinką išmetamų teršalų koncentracijos aplinkos ore ribinių verčių visais atvejais neviršys. Maksimali koncentracija ties artimiausia gyvenama aplinka (artimiausi gyvenamieji namai (Mociškių k.) nuo kelio nutolę ~40-95

metrų atstumu) su fonu gali siekti CO – 0,175 mg/m^3, NO_2 (metinė) iki 7,036 ug/m^3, KD_{10} (metinė) iki 8,39 ug/m^3, $KD_{2,5}$ (metinė) iki 4,245 ug/m^3.

Atrankos informacijoje triukšmo modeliavimas atliktas licencijuota „CADNA A“ paketo programa. Remiantis triukšmo žemėlapiais triukšmo lygis ties artimiausia gyvenamąja aplinka (Mociškių k.) neviršys leidžiamų triukšmo ribinių dydžių: L_{diena} 49,3-58,3 dB(A) (RV-65 dB(A)), $L_{vakaras}$ 47,1-55,7 dB(A) (RV-60 dB(A)), L_{naktis} 41-48,7 dB(A) (RV-55 dB(A)). Sutvarkyta infrastruktūra, nauja kelio danga sumažins aplinkos triukšmo lygį gretimybėse, po rekonstrukcijos leistinas greitis ruože bus sumažintas nuo 90 km/val. iki 70 km/val.

Įgyvendinus PŪV, eismo intensyvumas nekis. Kelias bus projektuojamas taip, kad būtų saugus ir avarijų tikimybė būtų menka.

6. Priemonės numatomam reikšmingam neigiamam poveikiui aplinkai išvengti arba užkirsti jam kelią ir jų įgyvendinimo grafikas.

6.1. Iki veiklos vykdymo pradžios:

6.1.1. Visos priemonės reikšmingam neigiamam poveikiui aplinkai išvengti bus tikslinamos projektavimo metu.

6.1.2. Derlingasis dirvožemio sluoksnis numatomų darbų vietoje prieš pradedant PŪV bus nukastas, saugomas ir panaudojamas teritorijos rekultivacijai po statybos darbų.

6.1.3. Bus vadovaujamasi aplinkosauginiais reikalavimais želdinių šalinimui. Pašalinus rekonstravimui trukdančius želdinius, yra numatytas naujas apželdinimas medžiais, parengtas apželdinimo planas. Palei kelią bus pasodinti 63 vnt. medžių (43 klevai, 20 ąžuolų), želdinių kiekis bus tikslinamas techniniame projekte pagal įgyvendinimo galimybes.

6.1.4. Darbai vandenyje nebus vykdomi ramybės laikotarpiu – nuo rugsėjo 15 d. iki birželio 30 d., kuris apimtų žuvų ir nėgių nerštą ir jauniklių vystymosi laikotarpį. Ramybės laikotarpiu darbai vandenyje negali būti vykdomi, ant tilto darbai gali vykti.

6.1.5. Darbus vandenyje bus galima atlikti nuo liepos 1 d. iki rugsėjo 14 d., kuomet nevyksta žuvų migracija, nerštas ir kiti aktualūs aktyvūs procesai, turintys įtakos biologinei įvairovei.

6.1.6. Darbus numatoma vykdyti šviesiuoju paros metu, viena pamaina, todėl tiesioginio upės apšvietimo tamsiuoju paros metu nebus, tai aktualu pvz., dėl nėgių migracijos.

6.1.7. Statybinė aikštelė nebus įrengiama saugomų teritorijų ir Europos ekologinio tinklo „Natura 2000“ teritorijų ribose (išskyrus kelio sklypų ribas, esant būtinumui). Laikina statybinė aikštelė bus aptveriama, numatomos priemonės avarijoms išvengti (sorbentų laikymas, konteineriai tepalų surinkimui ir pan.).

6.1.8. Statybvietės, autotransporto laikymo, statybinių medžiagų ir atliekų, sandėliavimo aikštelė nebus įrengiama pakrantės apsaugos juostoje ir už juostos ribų, arčiau kaip 25 m nuo vandens telkinio kranto, vadovaujantis „Aplinkosauginių priemonių projektavimo, įdiegimo ir priežiūros rekomendacijos. Vandens telkinių apsauga APR-VTA 10“, patvirtintu Lietuvos automobilių kelių direkcijos prie susisiekimo ministerijos generalinio direktoriaus 2010-04-01 įsakymu Nr. V-89".

6.1.9. Vykdant tiltų rekonstrukcijos darbus ir laikinų tiltų įrengimą eismo nukreipimui bei jų demontavimą, bus užtikrinta, kad į vandenį ir dirvožemį nepatektų teršiančios medžiagos. Apsaugai nuo žemių slinkimo į upę, nuo galimo žemių byrėjimo į vandenį kiekviename iš upės krantų pagal poreikį bus įrengiama geotekstilės užtvara (tvorelė), kuri prafiltruotų vandenį, tačiau sulaikytų dumblą.

6.1.10. Tulžių, griežlių apsaugai numatoma riboti triukšmingus, ar vibraciją keliančius darbus (pvz. spraustasienių, polių kalimas, kuris netrunka ilgai, ir panašūs didelį triukšmą, galintį reikšmingai trikdyti paukščius, sukeliantys darbai) nuo kovo 1 d. iki liepos 31 d.

6.1.11. Bus įrengti kietųjų dalelių sėsdintuvai paviršinių nuotekų nuo tiltų išvalymui.

6.1.12. Vykdant statybos darbus bus vadovaujamasi Lietuvos Respublikos Nekilnojamojo kultūros paveldo apsaugos įstatymo 9 straipsnio 3 dalimi: „Jei atliekant statybos ar kitokius darbus aptinkama archeologinių radinių ar nekilnojamojo daikto vertingųjų savybių, valdytojai ar darbus

atliekantys asmenys apie tai privalo pranešti savivaldybės paveldosaugos padaliniui, o šis informuoja Departamentą <...>“.

6.2. Veiklos vykdymo etape:

6.2.1. Nuo tiltų paviršinės nuotekos bus surenkamas į prietilčiuose įrengtus šulinius – surinktuvus. Iš šulinių surinktuvų vanduo bus nukreipiamas į kritimo šulinį su kietųjų dalelių sėsdintuvu, iš kurio vanduo išleidžiamas pylimo apačioje per srauto slopintuvą, atitinkamai į Jūros upę arba Jūros upės prataką.

6.2.2. Vykdomos veiklos metu paaiškėjus, kad daromas didesnis poveikis aplinkai už atrankos informacijoje pateiktus arba teisės aktuose nustatytus rodiklius, veiklos vykdytojas privalės nedelsiant taikyti papildomas poveikį aplinkai mažinančias priemones arba mažinti veiklos apimtis/nutraukti veiklą.

6.3.Veiklos vykdytojas visais atvejais privalės laikytis visų aktualių veiklą reglamentuojančių teisės aktų reikalavimų, keičiantis teisiniam reglamentavimui atitinkamai keisti veiklos rodiklius.

6[1]. Suinteresuotos visuomenės pasiūlymai, PAV subjektų išvados ir pasiūlymai.

Nacionalinio visuomenės sveikatos centro prie Sveikatos apsaugos ministerijos Tauragės departamentas pagal PAV įstatymo 6 straipsnio 5 dalies 1 punktą, atsakingas už PŪV veiksnių, darančių įtaką visuomenės sveikatai, galimo poveikio visuomenės sveikatai vertinimą, 2025-01-23 raštu Nr. (7-11 14.3.5 Mr)2-2451 siūlo priimti atrankos išvadą, kad PŪV poveikio aplinkai vertinimas neprivalomas.

Kultūros paveldo departamento prie Kultūros ministerijos Telšių-Tauragės teritorinis skyrius pagal PAV įstatymo 6 straipsnio 5 dalies 2 punktą, atsakingas už galimą PŪV poveikį nekilnojamajam kultūros paveldui, 2025-01-17 raštu Nr. 2TeT-39-(9.38-TeT E) nurodė, kad PŪV poveikio aplinkai vertinimas neprivalomas.

Priešgaisrinės apsaugos ir gelbėjimo departamento prie Vidaus reikalų ministerijos Klaipėdos priešgaisrinė gelbėjimo valdyba pagal PAV įstatymo 6 straipsnio 5 dalies 3 punktą, atsakinga už PŪV vykdymo metu galimų įvykių, ekstremaliųjų įvykių, ekstremaliųjų situacijų, numatomų priemonių joms išvengti ar sušvelninti ir padariniams likviduoti, 2025-01-27 raštu Nr. 9.4-3-188 /2025(11.3.135 E) nurodė, kad atrankos informacijai pasiūlymų ir pastabų neturi ir atlikti poveikio aplinkai vertinimą nepaprašė.

Pagėgių miesto savivaldybės administracija pagal PAV įstatymo 6 straipsnio 5 dalies 5 punktą, atsakinga už PŪV poveikio aplinkai vertinimo ir šios veiklos galimo poveikio aplinkai, atsižvelgiant į patvirtintų ir galiojančių teritorijų planavimo dokumentų sprendinius bei galimybes pagal teisės aktų reikalavimus juos keisti ir į pagal įstatymus vykdomo savivaldybės aplinkos stebėsenos (monitoringo) duomenis, 2025-02-03 raštu Nr. R2-154 nurodė, kad atrankos informacijai pritaria be pastabų ir atlikti poveikio aplinkai vertinimą nepaprašė.

Valstybinė saugomų teritorijų tarnyba prie Aplinkos ministerijos (toliau – VSTT) pagal PAV įstatymo 6 straipsnio 5 dalies 4 punktą, atsakinga už planuojamos ūkinės veiklos įgyvendinimo poveikio valstybės saugomoms teritorijoms, įskaitant Europos ekologinio tinklo „Natura 2000“ teritorijas, Vyriausybės tvirtinamame Lietuvos Respublikos teritorijos bendrajame plane apibrėžtoms ypač saugomo kraštovaizdžio teritorijoms ir ypač raiškiems kraštovaizdžio kompleksams, saugomų rūšių radavietėms ar augavietėms, 2025-02-07 raštu Nr. V3-218 nurodė, kad laikantis vertinimui pateiktų PŪV sprendinių ir vykdant poveikio aplinkai išvengimo priemones PAV neprivalomas.

PAV įstatymo 7 straipsnio 4 punkte nustatyta tvarka, visuomenė nuo pateiktos informacijos gavimo dienos ir informacijos paskelbimo dienos pasiūlymų dėl atrankos informacijos ir (ar) PŪV poveikio aplinkai vertinimo nepateikė ir atrankos dėl poveikio aplinkai vertinimo procese nedalyvavo.

7. **Motyvai, kuriais remtasi priimant atrankos išvadą.**

7.1. PŪV yra esamo krašto kelio, tiltų rekonstrukcijos ir remontas kelio sklypuose. Rekonstruojamo kelio kategorija nesikeičia, kelias bus rekonstruojamas pagal galiojančius

normatyvus krašto keliams (reglamentuotą eismo juostos plotį, reikalavimus sankasoms, tiltams ir pan.).

7.2. PŪV teritorija patenka į saugomas teritorijas – Jūros ichtiologinį draustinį, BAST Jūros upė žemiau Tauragės (LTSIU0010), PAST Šešuvies ir Jūros upės slėniai (LTTAUB001). Įvertinus atrankoje pateiktą informaciją apie PŪV bei planuojamas taikyti neigiamą poveikį aplinkai mažinančias priemones, taip pat atsižvelgus į VSTT 2024-12-11 raštu Nr. V3-2750 pateiktą išvadą (poveikio aplinkai vertinimas neprivalomas), PŪV įgyvendinimas neturės reikšmingo neigiamo poveikio šioms vietovėms, teritorijoms ir buveinėms.

7.3. Tiltų rekonstrukcijos ir remonto metu darbai vandenyje ir pakrantės apsaugos juostoje numatomi vykdyti prisilaikant poveikio mažinimo priemonių. Laikantis aplinkosauginių sąlygų ir priemonių reikšmingam poveikiui išvengti, tiltų rekonstravimas nekels reikšmingų grėsmių vandens buveinėms, nebus keičiamas hidrologinis režimas, nemažinamas Jūros upės nuotėkis. Laikini tiltai numatomi greta esamų, kad nepažeisti aplinkinių teritorijų.

7.4. Saugotinų medžių ir krūmų kirtimo ir genėjimo darbai bus atliekami Lietuvos Respublikos susisiekimo ministro 2008-12-23 įsakymo Nr. 3-507 nustatyta tvarka ir tik gavus leidimą kirsti. Kompensuojant neišvengiamus želdinių praradimus, kelias bus apželdintas. Palei kelią planuojama pasodinti 63 vnt. medžių (43 klevus, 20 ąžuolų).

7.5. Įgyvendinus PŪV, prognozuojama, kad gretima akustinė aplinka gali pagerėti dėl numatomų darbų, kadangi sutvarkyta infrastruktūra, nauja kelio danga sumažins aplinkos triukšmo lygį gretimybėse. Pagal atrankos informacijoje atliktą triukšmo modeliavimą, artimiausioje gyvenamojoje aplinkoje PŪV triukšmas neviršys leidžiamų triukšmo ribinių dydžių.

7.6. Atrankos informacijoje atlikta oro teršalų sklaidos analizė rodo, kad į aplinką išmetamų teršalų koncentracijos aplinkos ore neviršys ribinių verčių, nustatytų žmonių sveikatos apsaugai (teršalų koncentracijos su fonu sieks: $KD_{2,5}$ iki 0,21 ribinės vertės (toliau – RV) (metų), KD_{10} iki 0,21 RV (metų), NO_2 iki 0,18 RV (metų) ir CO iki 0,02 RV (8 val.)).

7.7. Remiantis Kultūros vertybių registro duomenimis, PŪV vieta nepatenka ir su ja nesiriboja jokie nekilnojamosios kultūros paveldo objektai. Artimiausia kultūros vertybė – Vilkyškių evangelikų liuteronų trečiosios senosios kapinės (kodas 38752) nuo PŪV vietos yra nutolusi apie 0,76 km, todėl neigiamas poveikis dėl PŪV nenumatomas.

7.8. Paviršinės nuotekos nuo tiltų bus surenkamos ir valomos kietųjų dalelių sėsdintuvuose.

7.9. PŪV statybos bei eksploatacijos metu visos susidarysiančios atliekos bus tvarkomos vadovaujantis atliekų tvarkymą reglamentuojančių teisės aktų nuostatomis ir perduodamos atliekų tvarkytojams.

7.10. PŪV įgyvendinimas eismo dalyviams turės reikšmingą teigiamą poveikį dėl pagerėjusio susisiekimo ir padidėjusio eismo saugumo.

7.11. Pagal atrankoje pateiktą informaciją, pritaikius poveikį aplinkai mažinančias priemones nurodytas 6 punkte, PŪV įgyvendinimas nesukels reikšmingo neigiamo poveikio orui, vandeniui, dirvožemiui, kraštovaizdžiui ir biologinei įvairovei, visuomenės sveikatai bei šių aplinkos komponentų tarpusavio sąveikai.

8. Priimta atrankos išvada.

Vadovaujantis PAV įstatymo 7 straipsnio 5 dalimi ir atsižvelgus į išdėstytus motyvus, priimama atrankos išvada, kad AB „Via Lietuva“ PŪV – Valstybinės reikšmės krašto kelio Nr. 141 Kaunas-Jurbarkas-Šilutė-Klaipėda ruožo nuo 126,273 iki 127,377 km rekonstravimui – poveikio aplinkai vertinimas neprivalomas.

Atrankos išvada yra priimta pagal pateiktą atrankos informaciją, kuri yra patalpinta Aplinkos apsaugos agentūros interneto svetainės *https://aaa.lrv.lt/* skiltyje *Veiklos sritys > Poveikio aplinkai vertinimas (PAV) > 2025 metai > 3. Atrankos dėl poveikio aplinkai vertinimo informacija 2025 m. > Tauragės apskritis (1).*

9. Nurodoma atrankos išvados apskundimo tvarka.

Šis sprendimas per vieną mėnesį nuo jo paskelbimo arba įteikimo dienos pasirinktinai gali būti skundžiamas Lietuvos administracinių ginčų komisijai (A. Goštauto g. 12-100, 01108 Vilnius) ar jos teritoriniam padaliniui (Kauno apygardos skyrius, Laisvės al. 36, 44240 Kaunas; Klaipėdos apygardos skyrius, J. Janonio g. 24, 92251 Klaipėda; Panevėžio apygardos skyrius, Respublikos g. 62, 35158 Panevėžys; Šiaulių apygardos skyrius, Dvaro g. 81, 76299 Šiauliai) Lietuvos Respublikos ikiteisminio administracinių ginčų nagrinėjimo tvarkos įstatymo nustatyta tvarka arba Regionų administraciniam teismui (Vilniaus rūmai, Žygimantų g. 2, 01102 Vilnius; Kauno rūmai, A. Mickevičiaus g. 8A, 44312 Kaunas; Klaipėdos rūmai, Galinio Pylimo g. 9, 91230 Klaipėda; Šiaulių rūmai, Dvaro g. 80, 76298 Šiauliai; Panevėžio rūmai, Respublikos g. 62, 35158 Panevėžys), arba per Lietuvos teismų elektroninių paslaugų portalą https://e.teismas.lt) Lietuvos Respublikos administracinių bylų teisenos įstatymo nustatyta tvarka.

Taršos prevencijos departamento direktorė,
atliekanti direktoriaus pavaduotojo funkcijas

APLINKOS APSAUGOS AGENTŪROS ATRANKOS IŠVADOS DĖL VALSTYBINĖS REIKŠMĖS KRAŠTO KELIO NR. 141 KAUNAS – JURBARKAS – ŠILUTĖ - KLAIPĖDA RUOŽO NUO 126,273 IKI 127,377 KM REKONSTRAVIMO POVEIKIO APLINKAI VERTINIMO ADRESATŲ SĄRAŠAS

Pagėgių savivaldybės administracija
Siunčiama per e. pristatymą

Nacionalinis visuomenės sveikatos centras prie Sveikatos apsaugos ministerijos
Siunčiama per e. pristatymą

Priešgaisrinės apsaugos ir gelbėjimo departamentas prie Vidaus reikalų ministerijos
Siunčiama per e. pristatymą

Kultūros paveldo departamentas prie Kultūros ministerijos
Siunčiama per e. pristatymą

Valstybinė saugomų teritorijų tarnyba prie Aplinkos ministerijos
Siunčiama per e. pristatymą

Kopija
Aplinkos apsaugos departamentas prie Aplinkos ministerijos
Siunčiama per e. pristatymą

DETALŪS METADUOMENYS	
Dokumento sudarytojas (-ai)	Aplinkos apsaugos agentūra 188784898, A. Juozapavičiaus g. 9, LT-09311 Vilnius
Dokumento pavadinimas (antraštė)	ATRANKOS IŠVADA DĖL VALSTYBINĖS REIKŠMĖS KRAŠTO KELIO NR. 141 KAUNAS – JURBARKAS – ŠILUTĖ - KLAIPĖDA RUOŽO NUO 126,273 IKI 127,377 KM REKONSTRAVIMO POVEIKIO APLINKAI VERTINIMO
Dokumento registracijos data ir numeris	2025-02-13 Nr. (30-2)-A4E-1632
Dokumento gavimo data ir dokumento gavimo registracijos numeris	–
Dokumento specifikacijos identifikavimo žymuo	ADOC-V1.0
Parašo paskirtis	Pasirašymas
Parašą sukūrusio asmens vardas, pavardė ir pareigos	
Sertifikatas išduotas	LT
Parašo sukūrimo data ir laikas	2025-02-12 20:56:54 (GMT+02:00)
Parašo formatas	XAdES-T
Laiko žymoje nurodytas laikas	2025-02-12 20:57:02 (GMT+02:00)
Informacija apie sertifikavimo paslaugų teikėją	ADIC CA ECC, Asmens dokumentu israsymo centras prie LR VRM LT
Sertifikato galiojimo laikas	2024-06-19 09:43:44 – 2028-06-18 09:43:44
Informacija apie būdus, naudotus metaduomenų vientisumui užtikrinti	"Registravimas" paskirties metaduomenų vientisumas užtikrintas naudojant "RCSC IssuingCA, VI Registru centras - i.k. 124110246 LT" išduotą sertifikatą "DBSIS, Informatikos ir ryšių departamentas prie Lietuvos Respublikos vidaus reikalų ministerijos, į.k.188774822 LT", sertifikatas galioja nuo 2022-05-19 16:48:06 iki 2025-05-18 16:48:06
Pagrindinio dokumento priedų skaičius	–
Pagrindinio dokumento pridedamų dokumentų skaičius	–
Pridedamo dokumento sudarytojas (-ai)	–
Pridedamo dokumento pavadinimas (antraštė)	–
Pridedamo dokumento registracijos data ir numeris	–
Programinės įrangos, kuria naudojantis sudarytas elektroninis dokumentas, pavadinimas	DBSIS, versija 3.5.80.3
Informacija apie elektroninio dokumento ir elektroninio (-ių) parašo (-ų) tikrinimą (tikrinimo data)	Atitinka specifikacijos keliamus reikalavimus. Visi dokumente esantys elektroniniai parašai galioja (2025-02-13 08:20:34)
Paieškos nuoroda	–
Papildomi metaduomenys	Nuorašą suformavo 2025-02-13 08:20:34 DBSIS

Dokumentų rengėjas:

Objektas:	**Valstybinės reikšmės krašto kelio Nr. 141 Kaunas-Jurbarkas-Šilutė-Klaipėda ruožo nuo 126,273 iki 127,377 km rekonstravimas**
Dalis:	Poveikio įsteigtoms ar potencialioms „Natura 2000“ teritorijoms reikšmingumo nustatymas
Metai:	2024

Pareigos	Vardas Pavardė	Parašas

Planų, programų ir planuojamos ūkinės veiklos įgyvendinimo poveikio įsteigtoms ar potencialioms „Natura 2000“ teritorijoms reikšmingumo nustatymo tvarkos aprašo 3 priedas

Planuojamos ūkinės veiklos įgyvendinimo poveikio įsteigtoms ar potencialioms „Natura 2000“ teritorijoms reikšmingumo nustatymo forma

BENDROJI DALIS

Planuojamos ūkinės veiklos organizatorius (užsakovas)

Organizatorius – AB „Via Lietuva“, Kauno g. 22-202, LT-03212 Vilnius, tel. (8 5) 232 9600, el. p. info@vialietuva.lt

Planuojamos ūkinės veiklos poveikio aplinkai vertinimo dokumentų rengėjas

Planuojamos ūkinės veiklos pavadinimas ir trumpas apibūdinimas

Pavadinimas – Valstybinės reikšmės krašto kelio Nr. 141 Kaunas-Jurbarkas-Šilutė-Klaipėda ruožo nuo 126,273 iki 127,377 km rekonstravimas.

Veiklos apibūdinimas – Numatoma rekonstruoti ~1,104 km krašto kelio Nr. 141 Kaunas – Jurbarkas – Šilutė – Klaipėda ruožą nuo 126,273 iki 127,377 km, esantį Pagėgių savivaldybėje, Vilkyškių seniūnijoje, suformuotuose kitos paskirties kelio sklypuose (unikalūs Nr. 4400-1588-0300, 4400-1594-4197), žemės sklypų naudojimo būdas – susisiekimo ir inžinerinių tinklų koridorių teritorijos.

Darbai numatomi kelio juostos ribose. Kelio atkarpa tvarkoma pagal III kelio kategorijai keliamus reikalavimus, eismo juostų skaičius – 2, eismo juostos plotis – 3,5 m, važiuojamosios dalies plotis – 8,0 m, kelkraščio plotis 1,5 m. Transporto eismo intensyvumas pagal 2022 m. duomenis 1013 aut/parą, iš jų 152 vnt. sunkiojo transporto. Rekonstruojant kelio dangą numatoma: keisti visą dangos konstrukciją įrengiant stabilizuotą kelio sankasą ir ant jos supilti šalčiui atsparų sluoksnį, skaldos pagrindo sluoksnį bei tris asfalto sluoksnius; rekonstruoti tris esamus tiltus (vienas per Jūros upę); atlikti vieno tilto paprastąjį remontą; sutvarkyti esamas sankryžas įrengiant eismo saugumo priemones bei papildomas eismo juostas reikalingose vietose; sutvarkyti nuovažas; pakeisti esamas pralaidas naujomis; įrengti naujus eismo saugumo elementus (kelio ženklus, signalinius stulpelius, atitvarus, tvoreles); sutvarkyti autobusų stoteles ir pėsčiųjų infrastruktūrą pritaikyti žmonių su negalia poreikiams.

Kelyje planuojamas ir keturių tiltų tvarkymas (tilto per Jūros upę 126,653 km ir likę trys per pratakas: tilto per Jūros prataką 126,842 km, tilto per Jūros prataką 127,207 km, tilta per Jūros prataką 127,350 km.). Sausuoju metu su Jūros upe jungiasi viena iš pratakų, o per potvynius susijungia visi vandens telkiniai kadangi visas kelio ruožas patenka į užliejamas teritorijos (10 proc. potvynių teritorijas), todėl šios vietos turi gamtinius ryšius su BAST Jūros upė žemiau

Tauragės (LTSIU0010). Tiltų rekonstravimo metu, kad nukreipti eismą, numatoma įrengti tris laikinus tiltus, kurie stovės apie metus laiko ir po to bus demontuojami (laikiniems tiltams prieigos bus įrengiamos iš supilamo iškastinio grunto kuris sutvirtinimas plieniniais įlaidais (spraustasienėmis), po statybos darbų plieniniai įlaidai bus demontuojami ir gali būti panaudoti pakartotiniai, iškeliama tilto konstrukcija, prieigos atstatomos, gruntas planiruojamas į pirminę padėtį), teritorija sutvarkoma, rekultivuojama, o eismas paleidžiamas sutvarkytais tiltais. Laikini tiltai bus įrengiami ant laikinos sankasos krantuose su spraustasienėmis, laikiniems tiltams į vagos vidurį atramų nereikės montuoti.

Teritorijoje, kur bus įrengiamas laikinas tiltas per Jūros upę pagal Saugomų rūšių informacinės sistemos (SRIS) duomenis yra saugomų rūšių radaviečių, t.y. stebėti: Kirtiklis (*Cobitis taenia*) ir Geltonkojis žirgelis (*Gomphus flavipes*), tačiau reikšmingas neigiamas poveikis buveinėms nenumatomas, kadangi tiltas ne tik laikinas, bet ir įrengiamas, paliekant po juo atviras erdves plaukioti, skraidyti.

Kitos saugomos rūšys (šermuonėlis(*Mustela erminea*) ir baltijinis kirtiklis (*Sabanejewia baltica*) yra stebėtos taip pat planuojamų darbų, kelio juostos ribose, tačiau atsižvelgiant, kad laikino tilto darbai yra numatomi priešingoje esamo tilto pusėje, nei šios fiksuotos rūšys.

Priemonės numatytos poveikiui išvengti:

- Įrengiami tik laikini tiltai, įrengiami paliekant po juo atviras erdves plaukioti, skraidyti, migruoti ir pan.
- Ribojamas darbų laikotarpis (darbus vandenyje galima atlikti nuo liepos 1 d. iki rugsėjo 14 d., kuomet nevyksta žuvų migracija, nerštas ir kiti aktualūs aktyvūs procesai, turintys įtakos biologinei įvairovei).
- Spraustasienių, polių kalimas, kuris netrunka ilgai, ir panašūs didelį triukšmą, galintį reikšmingai trikdyti paukščius, sukeliantys darbai) nuo kovo 1 d. iki liepos 31 d.

1 pav. *Paveikslas su visų trijų laikinų tiltų vietomis bei jose registruotų saugomų rūšių radaviečių atžvilgiu*

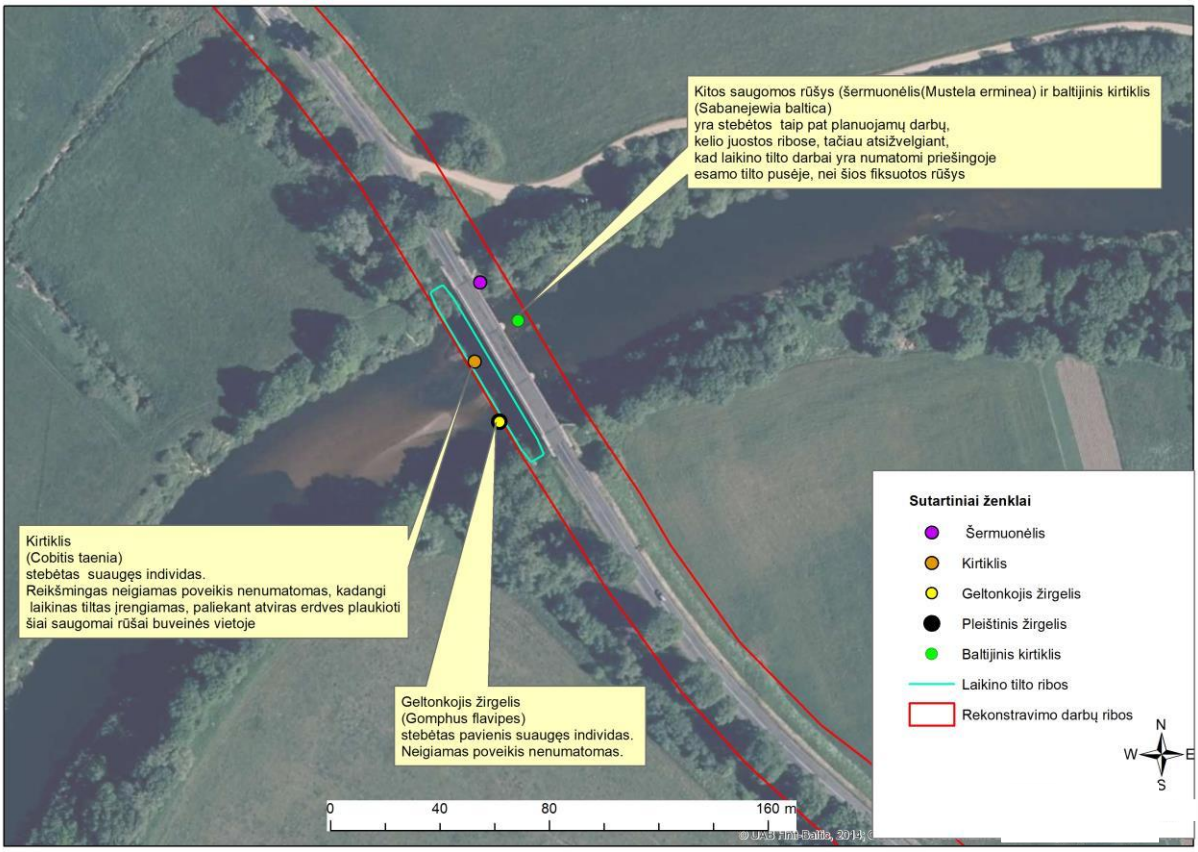

2 pav. *Detalizuotas paveikslas su laikino tilto per Jūrą vieta bei padėtimi saugomų rūšių radaviečių atžvilgiu.*

Vandens nuvedimas, apsivalymas. Paviršinis vanduo kaip ir šiuo metu, taip ir po rekonstravimo bus nuvedamas esamu nuolydžiu į esamus pakelės griovius, kad tekėdamas žoline danga natūraliai apsivalytų. Tiltų ilgiai: tilto per Jūrą 126,653 km - 62 m, tilto per Jūros prataką 126,842 km - 24 m, tilto per Jūros prataką 127,207 km - 24 m, 127,350 km – 39 m.

Nuo tiltų perdangų, paviršinis vanduo surenkamas vandens surinkimo šulinėliais. Iš šulinėlių, lietvamzdžiais, vanduo surenkamas į prietilčiuose įrengtus šulinius – surinktuvus. Iš šulinių surinktuvų, vanduo nukreipiamas į kritimo šulinį su kietųjų dalelių sėsdintuvu, iš kurio vanduo išleidžiamas pylimo apačioje per srauto slopintuvą, atitinkamai į Jūros upę arba Jūros upės prataką.

Po darbų teritorija bus sutvarkyta, panaudojant prieš darbus nuimtą paviršinį dirvožemio sluoksnį. Dirvožemis bei velėna bus pašalinti nuo statybinių medžiagų sandėliavimo vietų, laikinų privažiavimo vietų. Dirvožemis bus sandėliuojamas atskirai nuo kitų medžiagų. Laikinos statybinės aikštelės vieta dar neparinkta, tačiau tai bus daroma prisilaikant visų atsargumo priemonių, kad nebūtų teršiama aplinka. Aikštelė nebus įrengiama saugomose teritorijose ir Europos ekologinio tinklo „Natura 2000“ teritorijose (išskyrus kelio sklypų ribas, esant būtinumui), pakrantės apsaugos juostose ir už juostų ribų, arčiau kaip 25 m nuo vandens telkinio kranto. Statybinė aikštelė bus numatoma laisvoje valstybinėje žemėje.

Darbų metų numatomas želdinių šalinimas, jei bus neišvengiama. Šiuo metu nežinoma kiek reikės kirsti medžių ir krūmų, kadangi techninis projektas dar tik rengiamas, tačiau esant būtinybei, kelio juostos ribose esantys medžiai bei krūmai, patenkantys į kelio griovių ribas ir keliantys pavojų statinio konstrukcijai bei eismo saugai gali būti šalinami vadovaujantis Lietuvos Respublikos susisiekimo ministro 2008 m. gruodžio 23 d. įsakymu Nr. 3-507 „Dėl Geležinkelio kelių ir jų įrenginių apsaugos zonoje, už jos ribų ir valstybinės reikšmės automobilių kelių juostoje augančių medžių ir krūmų pripažinimo keliančiais pavojų eismo saugai sąlygų ir tvarkos ir saugiam eismui pavojų keliančių geležinkelio kelių ir jų įrenginių apsaugos zonoje, už jos ribų ir valstybinės reikšmės automobilių kelių juostoje augančių medžių ir krūmų genėjimo ir kirtimo tvarkos aprašo patvirtinimo“ (Suvestinė redakcija nuo 2021-11-01). Saugotinų želdinių šalinimas bus vykdomas su leidimu.

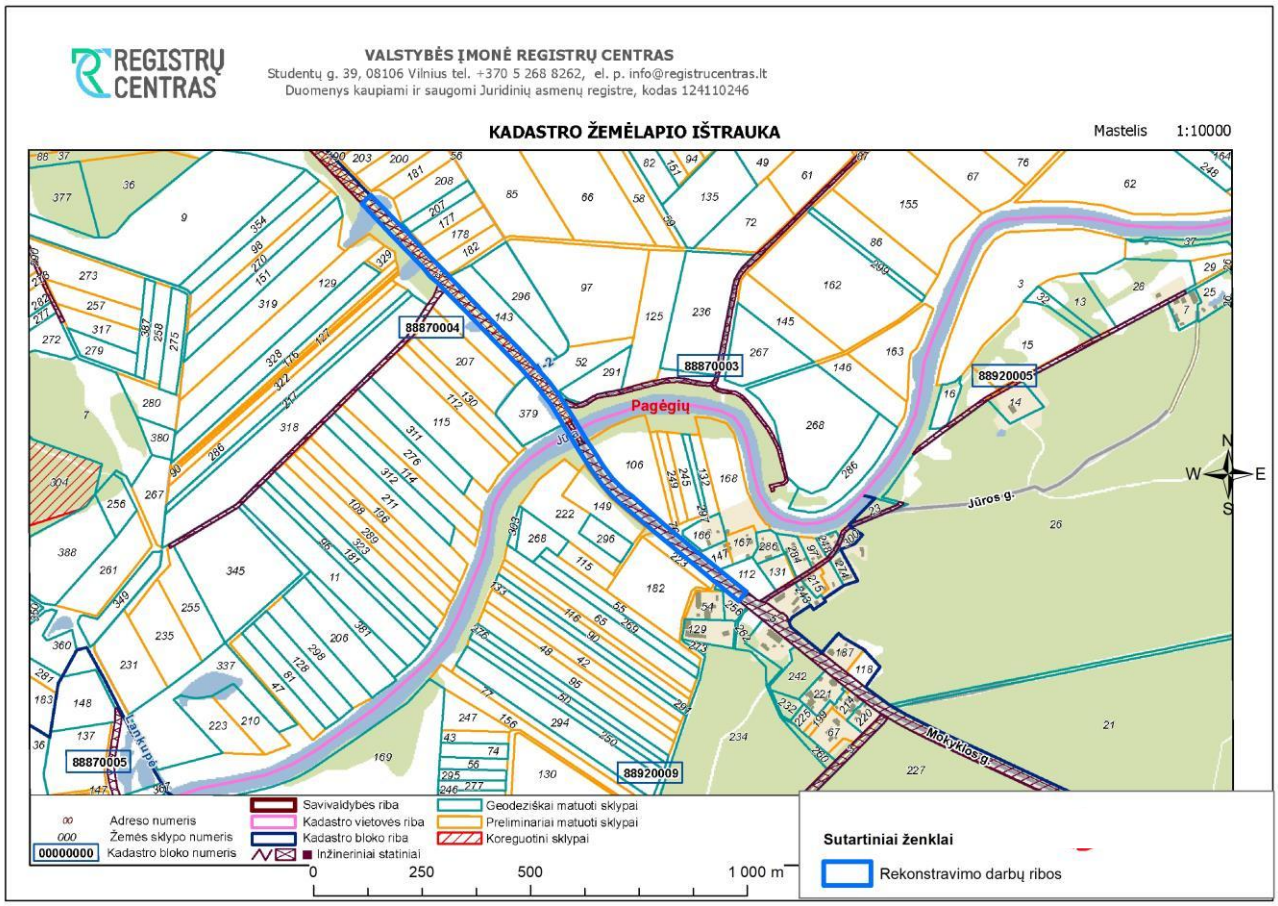

3 pav. *Planuojamo laikino tilto ir privažiavimo kelių vieta ant VĮ Registrų centras išrašo, 2024 m.*

4 pav. *Kelyje planuojamas ir keturių tiltų tvarkymas (trijų rekonstravimas ir vieno remontas)*

Kelyje planuojamų keturių tiltų tvarkymo detalizavimas:

1. Tiltas per Jūrą 126,653 km. Tilto per Jūrą 126,653 km kairėje pusėje numatomas laikinas metalinis tiltas, su viena ~3,5 m pločio eismo juosta. Laikino tilto preliminarus perdangos ilgis ~55 m, bendras konstrukcijų plotis ~6,55 m. Laikinam plieniniam tiltui įrengiama laikina sankasa ir plieninės spraustasienės užtikrinant sklandų eismo ir naujo tilto statybos darbų organizavimą. Atlikus statybos darbus ir paleidus eismą naujuoju statiniu, laikinas tiltas demontuojamas, prieigos atstatomos, gruntas planiruojamas į pirminę padėtį. Laikinas tiltas stovės visu statybos darbų metu (apie 1 metus laiko).

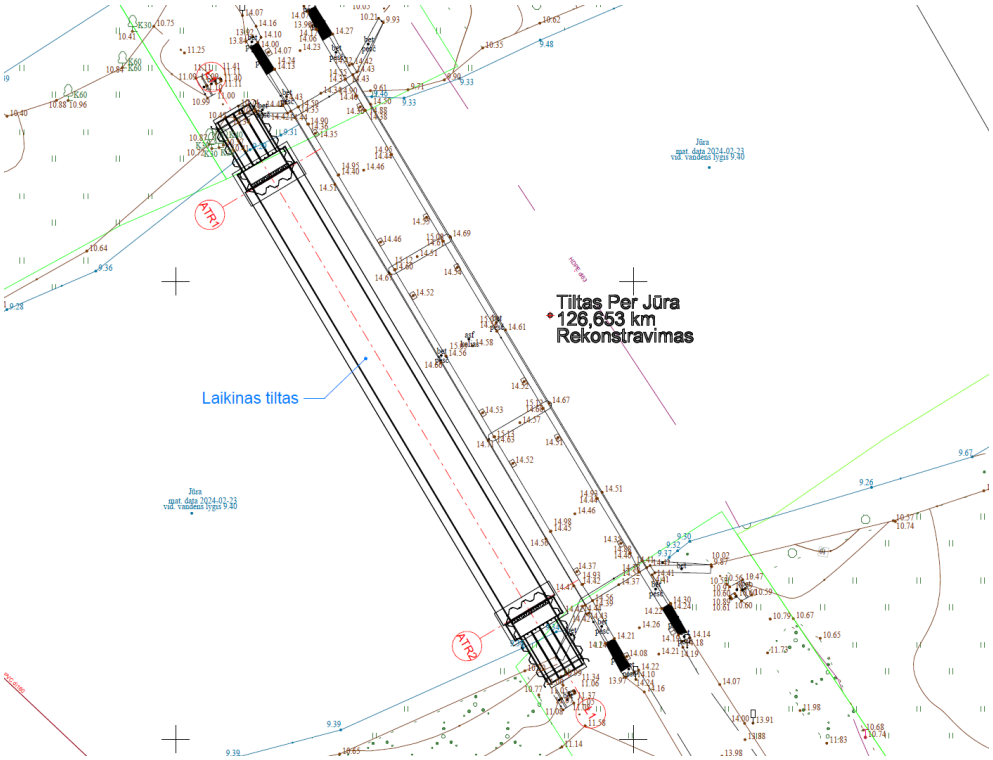

5 pav. *Esamo tilto per Jūrą 126,653 km ir preliminari laikino tilto vieta*

6 pav.

7 pav.

Rekonstravimo metu Jūros upės vagoje esančios dvi tarpinės atramos (tiltas per Jūrą 126,653 km) bus demontuojamos) ir įrengiamos naujos atramos (pateikta paveiksle žemiau).

8 pav.

9 pav.

10 pav.

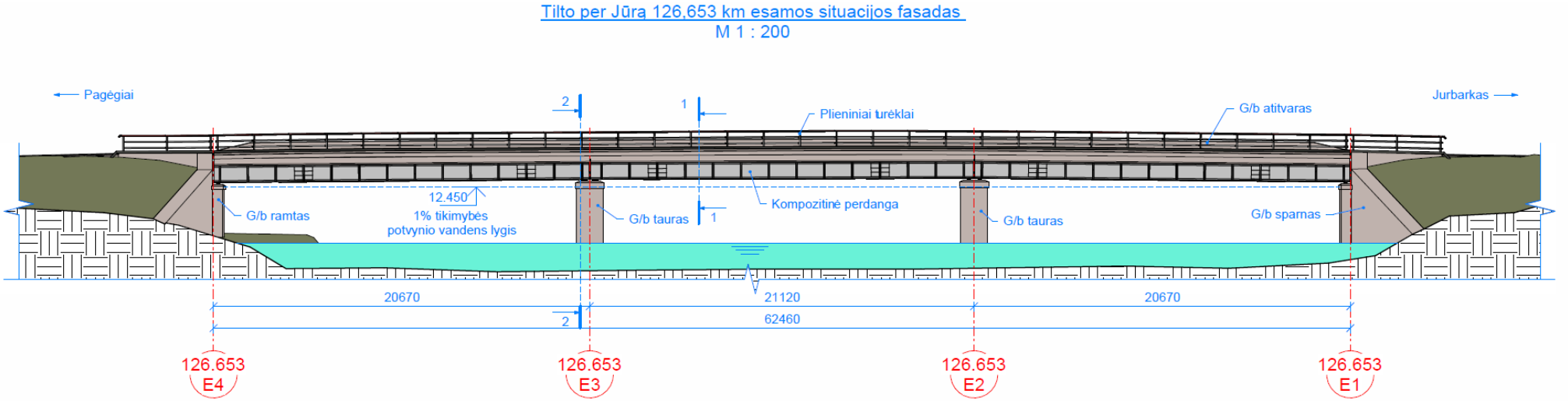

11 pav. *Esamo tilto per Jūrą 126,653 km situacijos fasadas*

12 pav.

13 pav.

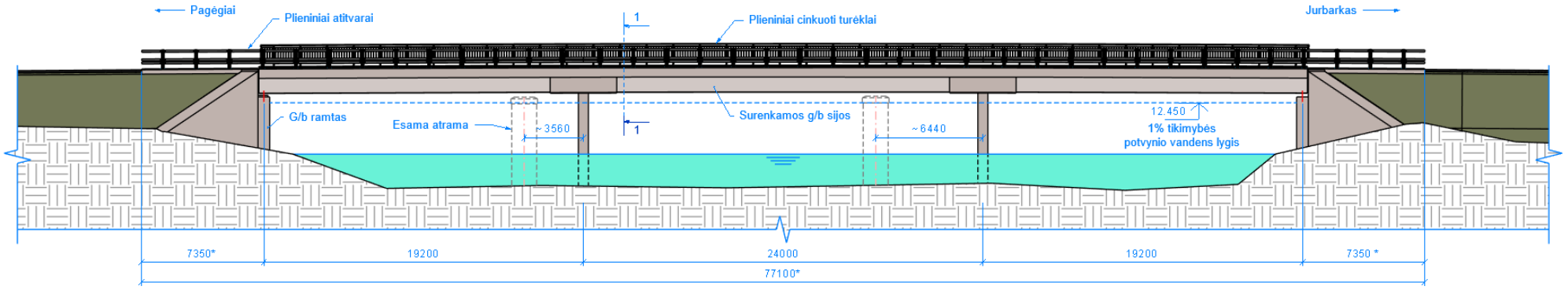

14 pav. *Planuojami tilto per Jūrą 126,653 km situacijos fasadas*

15 pav.

16 pav.

2. Tiltas per Jūros prataką 126,842 km. Tilto per Jūros prataką 126,842 km kairėje pusėje numatomas laikinas metalinis tiltas, su viena ~3,5 m pločio eismo juosta. Laikino tilto preliminarus perdangos ilgis ~24 m, bendras konstrukcijų plotis ~6,55 m. Laikinam plieniniam tiltui įrengiama laikina sankasa ir plieninės spraustasienės užtikrinant sklandų eismo ir naujo tilto statybos darbų organizavimą. Atlikus statybos darbus ir paleidus eismą naujuoju statiniu, laikinas tiltas demontuojamas, prieigos atstatomos, gruntas planiruojamas į pirminę padėtį. Laikinas tiltas stovės visu statybos darbų metu (apie 1 metus laiko).

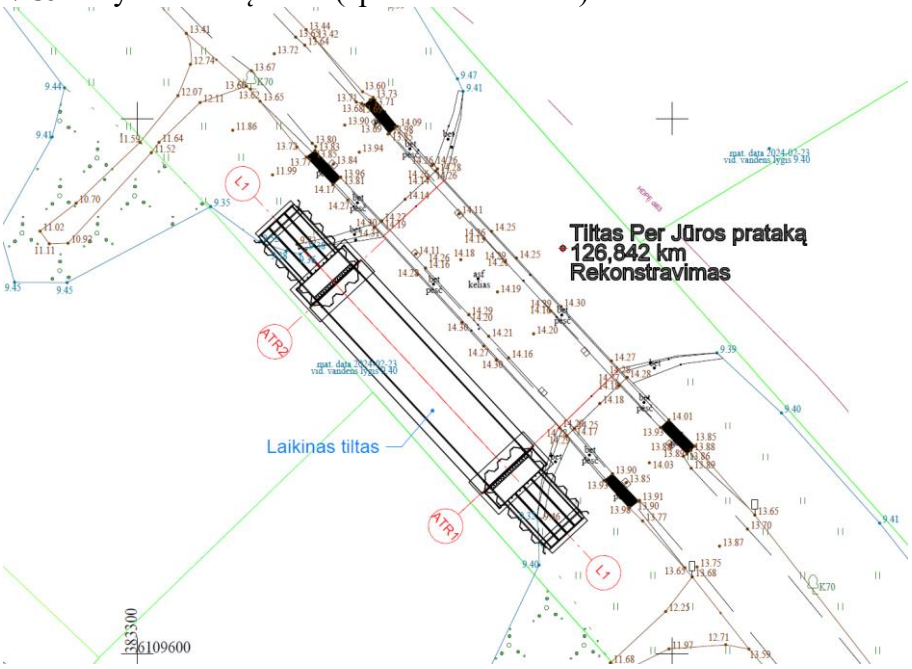

17 pav. *Esamo tilto per Jūros prataką 126,842 km ir preliminari laikino tilto vieta*

3. Tiltas per Jūros prataką 127,207 km. Tilto per Jūros prataką 127,207 km kairėje pusėje numatomas laikinas metalinis tiltas, su viena ~3,5 m pločio eismo juosta. Laikino tilto preliminarus perdangos ilgis ~20 m, bendras konstrukcijų plotis ~6,55 m. Laikinam plieniniam tiltui įrengiama laikina sankasa ir plieninės spraustasienės užtikrinant sklandų eismo ir naujo tilto statybos darbų organizavimą. Atlikus statybos darbus ir paleidus eismą naujuoju statiniu, laikinas tiltas demontuojamas, prieigos atstatomos, gruntas planiruojamas į pirminę padėtį. Laikinas tiltas stovės visų statybos darbų metu (apie 1 metus laiko).

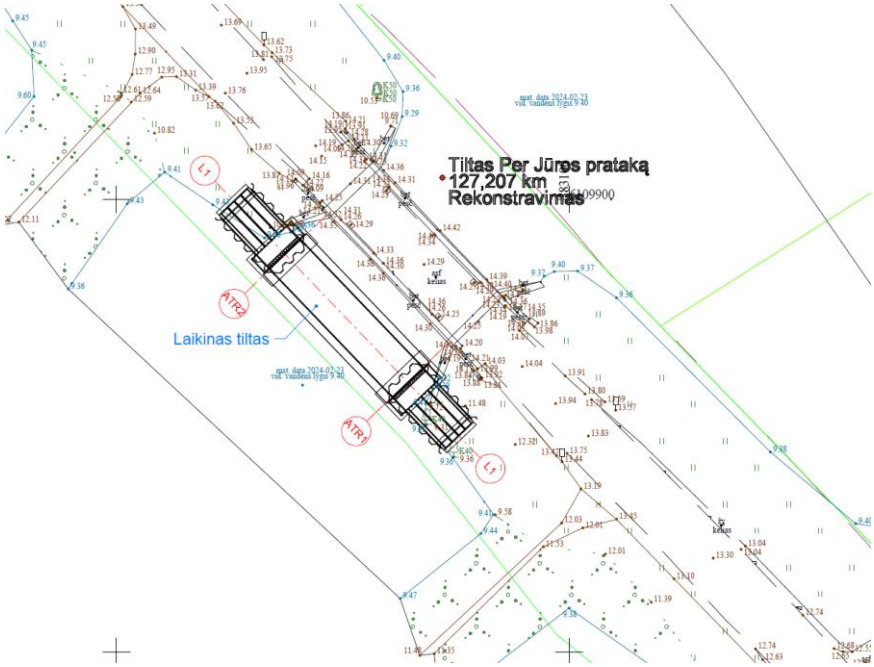

18 pav. *Esamo tilto per Jūros prataką 127,207 km ir preliminari laikino tilto vieta*

4. Tiltas per Jūros prataką 127,350 km (paprastasis remontas). Šio tilto sutvarkymui laikino tilto nereikės, eismas bus organizuojamas esamu tiltu.

Nagrinėjama teritorija patenka į 10 proc. potvynių zoną. Patys statiniai yra ant sankasos, todėl nėra užliejami, apsaugoti, tačiau jų prieigos užliejamos. Nuo tiltų perdangų, paviršinis vanduo surenkamas vandens surinkimo šulinėliais. Iš šulinėlių, lietvamzdžiais, vanduo surenkamas į prietilčiuose įrengtus šulinius – surinktuvus. Iš šulinių surinktuvų, vanduo nukreipiamas į kritimo šulinį su kietųjų dalelių sėsdintuvu, iš kurio vanduo išleidžiamas pylimo apačioje per srauto slopintuvą, atitinkamai į Jūros upę arba Jūros upės prataką. Dėl potvynių teritorijos (***didelės tikimybės potvynis*** *– 10 procentų pasikartojimo tikimybės potvynis, kai, remiantis hidrologiniais skaičiavimais, tokių pat charakteristikų potvynis gali pasikartoti vieną kartą per dešimt metų*)[1] atskirų valymo įrenginių įrengimas nebūtų numatomas, įrengus valymo įrenginius, liktų galimybė, kad potvynio metu jie būtų apsemti ir susikaupę teršalai galėtų antriniu teršalų šaltiniu iš sukoncentruotų teršalų.

Kelias projektuojamas taip, kad būtų saugus ir avarijų tikimybė būtų menka. Taip pat kelias nėra magistralinis, kuriems būdingas didelis eismo intensyvumas, vežami pavojingi kroviniai, šiuo atveju kelias krašto, avaringumas nedidelis, tiltas neilgas, todėl pavojaus, kad tiltas taps pavojų keliančiu taršos šaltiniu nėra. Ekstremalios situacijos, t.y. avarijų atveju, nedelsiant bus atliekami teršalų likvidavimo darbai.

[1] Lietuvos Respublikos specialiųjų žemės naudojimo sąlygų įstatymas, https://e-seimas.lrs.lt/portal/legalAct/lt/TAD/46c841f290cf11e98a8298567570d639/asr.

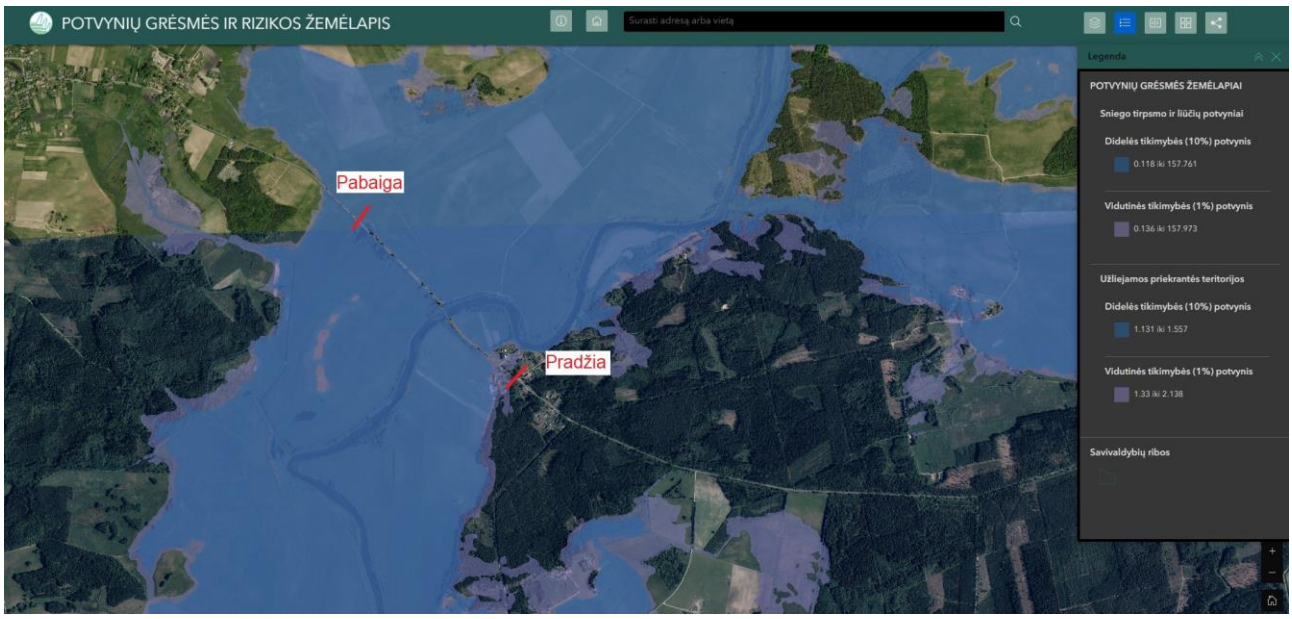

19 pav. *Potvynių teritorijos, Potvynių grėsmės ir rizikos žemėlapis (arcgis.com)*

Įsteigtų ar potencialių „Natura 2000“ teritorijų, kurioms galimas poveikio nagrinėjamas

Rekonstruojamame kelyje esantis tiltas per Jūrą 126,653 km ir jo prieigos (~0,48 ha ploto PŪV teritorija), patenka į ~606 ha plotą užimančią Europos ekologinio tinklo „Natura 2000“ **buveinių apsaugai svarbią teritoriją Jūros upė žemiau Tauragės (LTSIU0010),** kurioje nustatyti apsaugos tikslai išsaugoti arba atkurti gerą būklę Europos bendrijos (toliau – EB) svarbos natūralioms buveinėms: 3270 Dumblingos upių pakrantės, 6430 Eutrofiniai aukštieji žolynai, 9180 Griovų ir šlaitų miškai, 91E0 Aliuviniai miškai, 91F0 Paupių guobynai; išsaugoti gerą būklę EB svarbos rūšių buveinėms: ūdros, kartuolės, paprastojo kirtiklio, paprastojo kūjagalvio, salačio, upinės nėgės, pleištinės skėtės, šarvuotosios skėtės.

Didžioji dalis rekonstruojamo kelio ruožo (~3 ha ploto PŪV teritorija) patenka į ~1352 ha plotą užimančią Europos ekologinio tinklo „Natura 2000“ **paukščių apsaugai** svarbią teritoriją **Šesuvies ir Jūros upės slėniai (LTTAUB001),** kurioje saugoma: *Griežlė (Crex crex), Tulžys (Alcedo atthis).*

Vadovaujantis www.geoportal.lt/map duomenimis rekonstruojamas kelias teritorija į Europos Bendrijos svarbos natūralias buveines, biotopus nepatenka. Visos miškų ir pievų ir buveinės yra už kelio sklypo/kelio juostos ribų. Žiūr. 24 pav.

Natūralios buveinės, kurioms nustatyti apsaugos tikslai BAST Jūros upė žemiau Tauragės yra už kelio sklypo/kelio juostos ribų ir darbų zona į jas nepatenka. Darbų zona patenka į upėje ir jos pakrantėje saugomas ūdros, pleištinės skėtės, kartuolės, paprastojo kirtiklio, paprastojo kūjagalvio, salačio, upinės nėgės buveines (žr.20 pav. ir 21 pav.).

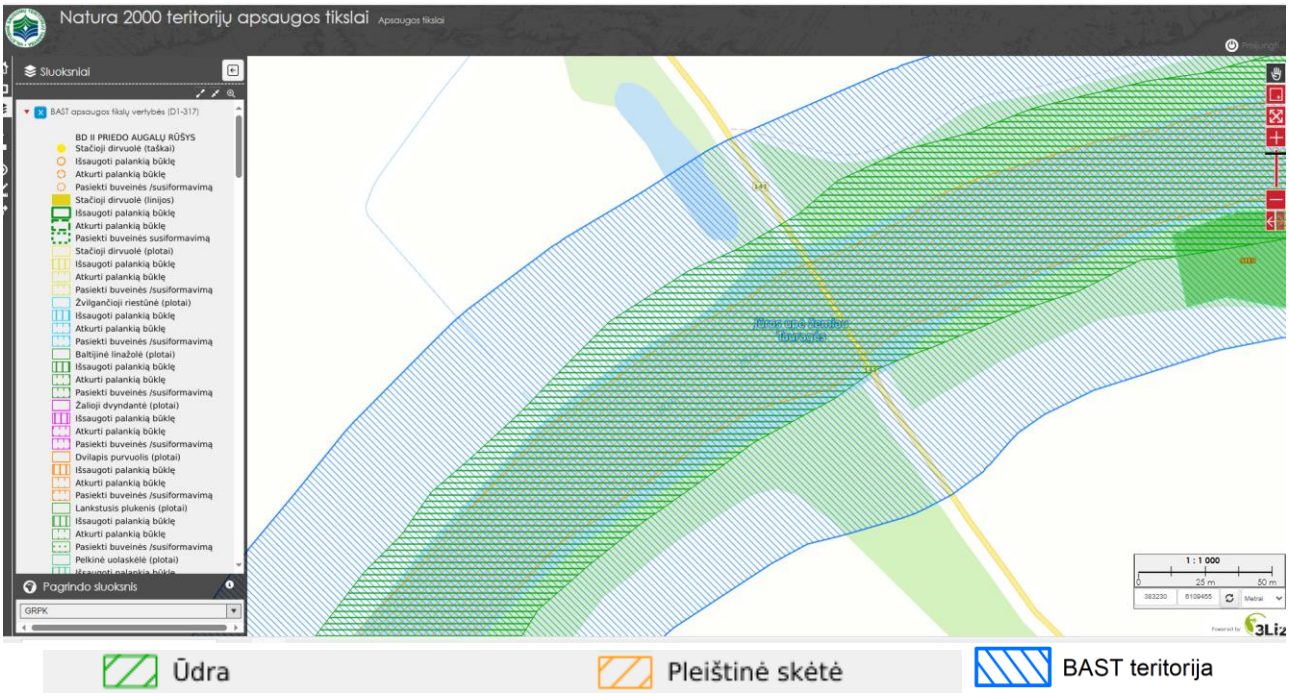

20 pav. *Tilto per Jūrą vieta buveinių apsaugos atžvilgiu pagal D1-317 įsakymą ištrauka iš https://biomon.lt/maps/index.php/view/map?repository=apsaugtikslwfs&project=apsaugos_tikslai_wfs, https://stvk.lt//, 2024 m.*

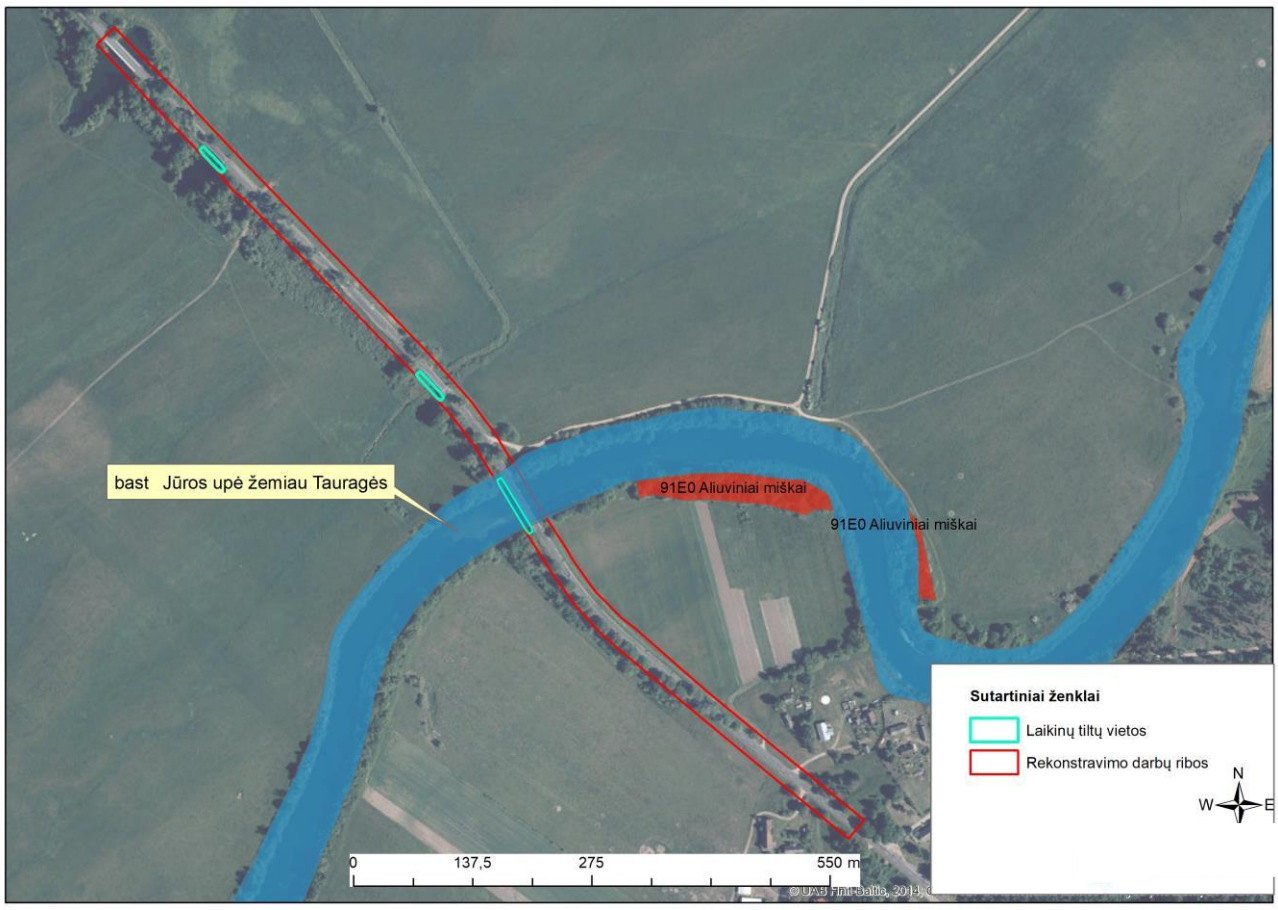

21 pav. *Duomenys iš patvirtintos BAST apsaugos tikslų (D1-317) ir vietovėse esančių (D1-210) vertybių, https://biomon.lt/maps/index.php/view/map?repository=apsaugtikslwfs&project=apsaugos_tikslai_wfs*

Remiantis SRIS išrašu, upės pakrantėje prieš 16 metų buvo stebėtas šermuonėlis (2008 m.), 2005 m. stebėti pleištinis žirgelis, geltonkojis žirgelis. Taip pat upėje fiksuotas kirtiklis (*Cobitis taenia*), Baltijinis kirtiklis (*Sabanejewia baltica*).

SRIS išrašas pridedamas priede.

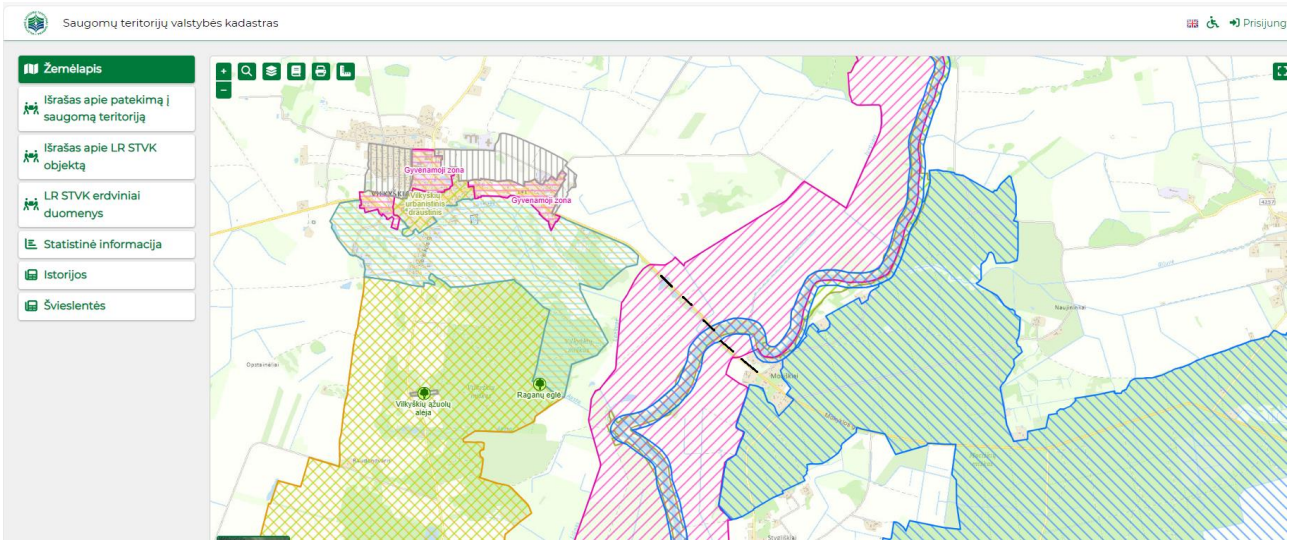

22 pav. *PŪV vieta „Natura 2000“, saugomų teritorijų atžvilgiu, https://stvk.lt//, 2024 m.*

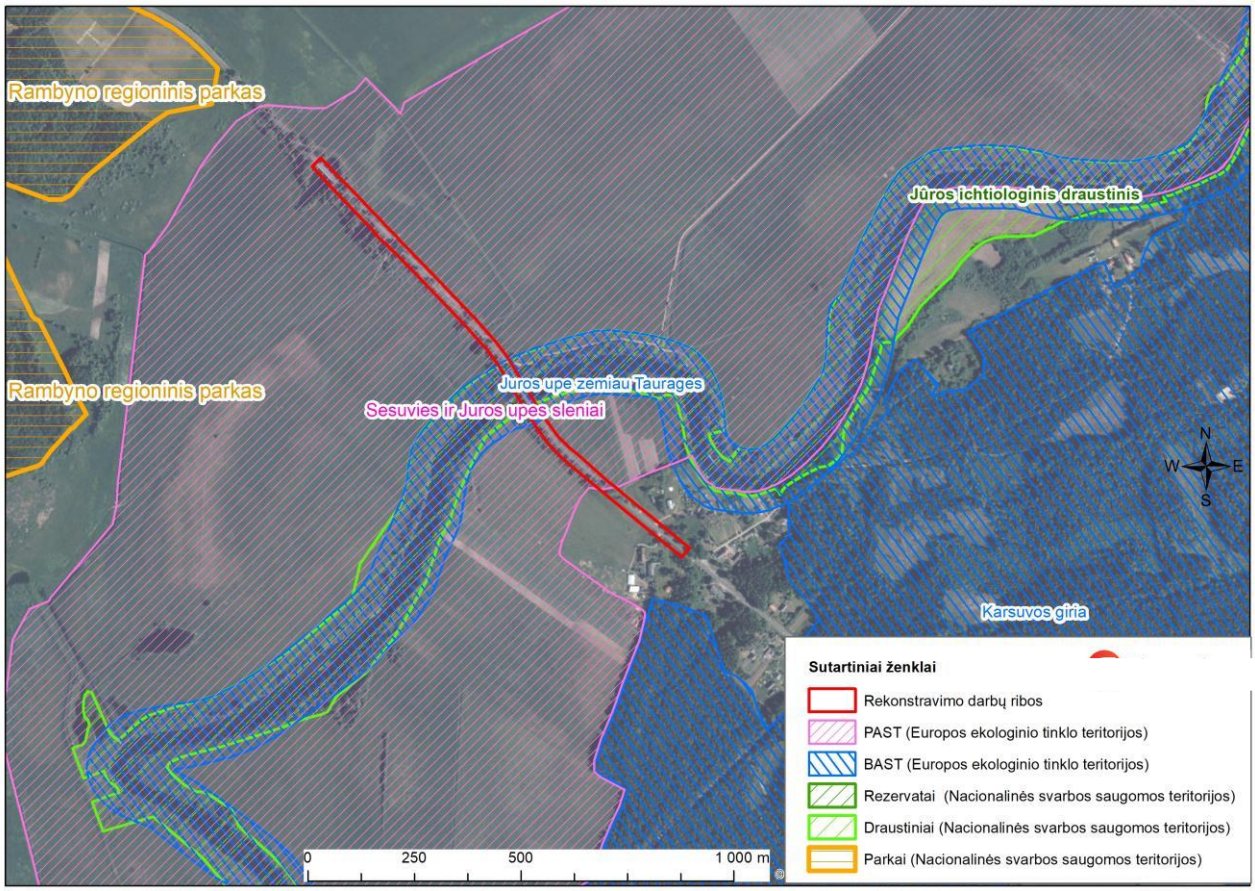

23 pav. *Planuojamas laikinas tiltas Europos ekologinio tinklo „Natura 2000“ atžvilgiu*

24 pav. *Europos bendrijos svarbos natūralios buveinės, geoportal informacija*

Reikšmingas neigiamas poveikis „Natura 2000“ teritorijoms ir Europos bendrijos svarbos natūraliomis pievų buveinėmis nenumatomas dėl šių aspektų ir aplinkosauginių priemonių:

- tai yra esamo kelio, tiltų rekonstrukcijos ir remontas, esamo kelio vietoje, tai nėra naujai planuojama veikla;
- rekonstrukcija numatoma kelio sklypuose, laikini tiltai taip pat numatomi kelio sklypuose, kelio juostoje, todėl papildomai žemės paimti nereikės;
- nebus tiesinama upės vagos, vykdomi sausinimo darbai vandens telkinių apsaugos zonoje; sausinamos buveinės; nekeičiamas hidrologinis režimas;
- tilto per Jūros upę rekonstrukcijos darbus (tame tarpe ir laikino tilto statybos bei demontavimo darbus), susijusius su intervencija į upės vagą ir krantus pakrantės apsaugos juostos ribose, galinčius sukelti padidintą vandens drumstumą, žuvų trikdymą palankiausia vykdyti nuo liepos 1 d. iki rugsėjo 14. Ramybės laikotarpis – nuo rugsėjo 15 d. iki birželio 30 d. apimtų žuvų ir nėgių migraciją į nerštavietes, nerštą ir jauniklių vystymosi laikotarpį. Taip pat šis laikotarpis apsaugotų ir pagrindinį ūdros ir pleištinės skėtės veisimosi laikotarpį. Ramybės laikotarpiu netriukšmingi darbai nesusiję su intervencija į upės vagą ir pakrantės apsaugos juostą neigiamo ženklaus poveikio ichtiofaunai nekeltų ir yra galimi. Taip pat, nesuspėjant atlikti kitų darbų upės pakrantėje ne ramybės laikotarpiu, jeigu darbai nekelia vandens sudrumstimo pavojaus, juos būtų galima atlikti nuo sausio 1 iki kovo 30 d. Šis tiltas per Jūrą 126,653 km ir jo prieigos (~0,48 ha ploto PŪV teritorija), patenka į ~606 ha plotą užimančią Europos ekologinio tinklo „Natura 2000“ BAST Jūros upė žemiau Tauragės (LTSIU0010).
- Bet kokius darbus Jūros upės vandenyje ir darbus, galinčius sukelti padidintą vandens drumstumą, žuvų trikdymą (pvz. žemės kasimas, spraustasienių, polių kalimas ir pan.) pakrantės apsaugos juostos ribose galima atlikti tik nuo liepos 1 d.

iki rugsėjo 14 d., kuomet nevyksta žuvų migracija, nerštas ir kiti aktualūs aktyvūs procesai, turintys įtakos biologinei įvairovei.

- Tulžių, griežlių apsaugai numatoma riboti triukšmingus, ar vibraciją keliančius darbus nuo kovo 1 d. iki liepos 31 d. (pvz. spraustasienių, polių kalimas, kuris netrunka ilgai, ir panašūs didelį triukšmą, galintį reikšmingai trikdyti paukščius, sukeliantys darbai).
- Paviršinis vanduo kaip ir šiuo metu, taip ir po rekonstravimo bus nuvedamas esamu nuolydžiu į esamus pakelės griovius, kad tekėdamas žoline danga natūraliai apsivalytų. Nuo tiltų perdangų, paviršinis vanduo surenkamas vandens surinkimo šulinėliais. Iš šulinėlių, lietvamzdžiais, vanduo surenkamas į prietilčiuose įrengtus šulinius – surinktuvus. Iš šulinių surinktuvų, vanduo nukreipiamas į kritimo šulinį su kietųjų dalelių sėsdintuvu, iš kurio vanduo išleidžiamas pylimo apačioje per srauto slopintuvą, atitinkamai į Jūros upę arba Jūros upės prataką. Sprendiniai numatomi pagal Lietuvos Respublikos aplinkos ministro ir Lietuvos Respublikos susisiekimo ministro įsakymu patvirtintame kelių techniniame reglamente KTR 1.01:2008 „Automobilių keliai“ taikomis reikalavimus;
- vykdant tiltų rekonstrukcijos darbus ir laikinų tiltų įrengimą eismo nukreipimui bei jų demontavimą, bus užtikrinta, kad į vandenį ir dirvožemį nepatektų teršiančios medžiagos;
- projektas nereikalauja didelių energijos ar gamtos išteklių poreikio;
- gamtinė aplinka nebus teršiama statybinėmis ar kitokiomis atliekomis ir mechaniškai pažeidžiama;
- darbai bus vykdomi organizuotai, kad kuo mažiau pažeisti esamą aplinką;
- nors avarijų tikimybė menka, tačiau siekiant maksimalios apsaugos bus numatomos prevencinės priemonės avariniam išsiliejimui išvengti ir likviduoti (sorbentai, konteineriai tepalų surinkimui ir pan.);
- statybinė aikštelė nebus įrengiama saugomų teritorijų ir Europos ekologinio tinklo „Natura 2000“ teritorijų ribose (išskyrus kelio sklypų ribas, esant būtinumui), pakrantės apsaugos juostose ir už juostos ribų, arčiau kaip 25 m nuo vandens telkinio kranto. Tiksli vieta bus numatyta techniniame projekte;
- po darbų, laikini statiniai išardomi, teritorija ir laikina statybinė aikštelė rekultivuojama.

Valstybinės reikšmės krašto kelio Nr. 141 Kaunas – Jurbarkas – Šilutė – Klaipėda ruožo nuo 126,273 iki 127,377 km rekonstravimo projektas
Tilto per Jūrą 126,653 km rekonstravimas

Preliminarus konstrukcijų dalies statybos darbų grafikas pateiktas lentelėje:

Eil. Nr.	Darbų pavadinimas	Mėnesiai (mėnesio numeris)													
		1 (06)	2 (07)	3 (08)	4 (09)	5 (10)	6 (11)	7 (12)	8 (01)	9 (02)	10 (03)	11 (04)	12 (05)	13 (06)	14 (07)
1.	Paruošiamieji darbai, statybvietės įrengimas,														
2.	Laikino tilto pylimų įrengimas, laikino privažiavimo upės vagoje įrengimas, laikino tilto įrengimas														
3.	Esamų konstrukcijų ardymo darbai (paklotas, sijos, rygeliai, atramos), atliekų šalinimas														
4.	Plieninės spraustasienės įrengimas, gręžtinių polių įrengimas, tarpinių atramų rostverkų įrengimas, surenkamų kolonų įrengimas														
5.	Laikino privažiavimo upės vagoje ardymas														
6.	Krantinių atramų įrengimas, pereinamųjų plokščių įrengimas														
7.	Sijų montavimas														
8.	Rygelių, turėklinių blokų, sumonolitinimo ruožų, deformacinių pjūvių įrengimas ir betonavimas														
9.	Vandens surinkimo, drenažo ir latakų sistemų įrengimas														
10.	Tilto pakloto, šalitilčio plokščių ir asfalto dangų įrengimas														
11.	Naujas šlaitų sutvirtinimas														
12.	Turėklų ir kelio atitvarų įrengimas														
13.	Laikino tilto demontavimas														
14.	Laikino tilto pylimų išardymas														
15.	Statybinės aikštelės sutvarykmas														

- Darbai upės vagoje

- Darbai be intervencijos į upę

25 pav. *Tiltų rekonstravimo darbų grafikas su ribojamais laikotarpiais, biologinės įvairovės apsaugai*

1 lentelė. *Priemonės neigiamam poveikiui sumažinti*

Saugomas komponentas	**Priemonės apibūdinimas**
Biologinė įvairovė, įskaitant saugomose ir „Natura 2000“ teritorijose saugomas rūšis	Darbų vandenyje nevykdyti ramybės laikotarpiu – nuo rugsėjo 15 d. iki birželio 30 d., kuris apimtų žuvų ir nėgių nerštą ir jauniklių vystymosi laikotarpį. Taip pat šis laikotarpis apsaugotų ir pagrindinį ūdros ir pleištinės skėtės veisimosi laikotarpį. Ramybės laikotarpiu darbai vandenyje ir darbai, galintys sukelti padidintą vandens drumstumą, žuvų trikdymą (pvz. žemės kasimas, spraustasienių, polių kalimas ir pan.), pakrantės apsaugos juostos ribose negali būti vykdomi. Ant tilto darbai gali vykti, užtikrinant, kad į vandenį nepatektų teršiančios medžiagos. **Darbus vandenyje galima atlikti nuo liepos 1 d. iki rugsėjo 14 d.,** kuomet nevyksta žuvų migracija, nerštas ir kiti aktualūs aktyvūs procesai, turintys įtakos biologinei įvairovei. Darbus numatoma vykdyti šviesiuoju paros metu, viena pamaina, todėl tiesioginio upės apšvietimo tamsiuoju paros metu nebus, tai aktualu pvz., dėl nėgių migracijos. Statybinė aikštelė nebus įrengiama saugomų teritorijų ir Europos ekologinio tinklo „Natura 2000“ teritorijų ribose (išskyrus kelio sklypų ribas, esant būtinumui). Tulžių, griežlių apsaugai numatoma riboti triukšmingus, ar vibraciją keliančius darbus (pvz. spraustasienių, polių kalimas, kuris netrunka ilgai, ir panašūs didelį triukšmą, galintį reikšmingai trikdyti paukščius, sukeliantys darbai) nuo kovo 1 d. iki liepos 31 d. .
Želdiniai	Bus vadovaujamasi aplinkosauginiais reikalavimais želdinių šalinimui.
Dirvožemis	• Prieš pradedant darbus derlingasis dirvožemio sluoksnis bus nuimamas ir sandėliuojamas. • Po statybų teritorija bus rekultivuojama, apželdinama. • Laikina statybinė aikštelė aptveriama, nors avarijų tikimybė menka, tačiau numatomos priemonės avarijoms išvengti (sorbentų laikymas, konteinerių tepalų surinkimui ir pan.).
Paviršinis ir požeminis	• vykdant tiltų rekonstrukcijos darbus ir laikinų tiltų įrengimą eismo nukreipimui bei

vanduo	jų demontavimą, bus užtikrinta, kad į vandenį ir dirvožemį nepatektų teršiančios medžiagos • Nuo tiltų vanduo surenkamas į prietilčiuose įrengtus šulinius – surinktuvus. Iš šulinių surinktuvų, vanduo nukreipiamas į kritimo šulinį su kietųjų dalelių sėsdintuvu, iš kurio vanduo išleidžiamas pylimo apačioje per srauto slopintuvą, atitinkamai į Jūros upę arba Jūros upės prataką. • Darbų zonoje bus laikomos tepalus absorbuojančios medžiagos, specialūs konteineriai tepalų surinkimui. • Apsaugai nuo žemių slinkimo į upę, nuo galimo žemių byrėjimo į vandenį kiekviename iš upės krantų pagal poreikį bus įrengiama geotekstilės užtvara (tvorelė), kuri prafiltruotų vandenį, tačiau sulaikytų dumblą. • Statybvietės, autotransporto laikymo, statybinių medžiagų ir atliekų, sandėliavimo aikštelė nebus įrengiama pakrantės apsaugos juostoje ir už juostos ribų, arčiau kaip 25 m nuo vandens telkinio kranto, vadovaujantis „Aplinkosauginių priemonių projektavimo, įdiegimo ir priežiūros rekomendacijos. Vandens telkinių apsauga APR-VTA 10“ patvirtintu Lietuvos automobilių kelių direkcijos prie susisiekimo ministerijos generalinio direktoriaus įsakymu, 2010 m. balandžio 1 d. Nr. V-89", 25 punktu

Kiti vykstantys ar patvirtinti planuojamos ūkinės veiklos projektai įsteigtose ar potencialiose „Natura 2000“ teritorijose:

Nėra.

VEIKLOS ANALIZĖ

Veiklos analizė			
A dalis		B dalis	
Veiklos elementai	Pastabos	Atskirų veiklos aspektų poveikio reikšmingumas *(reikšmingas/nereikšmingas/nežinomas)*	Pastabos
Individualūs planuojamos ūkinės veiklos elementai (pavieniui ar kartu su kitomis planuojamomis ūkinėmis veiklomis) ar jų kombinacijos, kurie gali daryti poveikį įsteigtoms ar potencialioms „Natura 2000“ teritorijoms: • dabartinis žemės naudojimo pobūdis: **Suformuoti kelio sklypai (unikalūs Nr. 4400-1588-0300, 4400-1594-4197), kurių paskirtis kita, naudojimo būdas susisiekimo ir inžinerinių tinklų koridorių teritorijos.** • statybų mastas (dydis**):** **Numatoma rekonstruoti ~1,104 km krašto kelio Nr. 141 Kaunas – Jurbarkas – Šilutė – Klaipėda ruožą nuo 126,273 iki 127,377 km, esantį Pagėgių savivaldybėje, Vilkyškių seniūnijoje, suformuotuose kelio sklypuose (unikalūs Nr. 4400-1588-0300, 4400-1594-**			

4197). **Darbai numatomi kelio juostos ribose. Kelio atkarpa tvarkoma pagal III kelio kategorijai keliamus reikalavimus, eismo juostų skaičius – 2, eismo juostos plotis – 3,5 m, važiuojamosios dalies plotis – 8,0 m, kelkraščio plotis 1,5 m. Rekonstruojant kelio dangą numatoma: keisti visą dangos konstrukciją įrengiant stabilizuotą kelio sankasą ir ant jos supilti šalčiui atsparų sluoksnį, skaldos pagrindo sluoksnį bei tris asfalto sluoksnius; rekonstruoti tris esamus tiltus (vienas per Jūros upę); atlikti vieno tilto paprastąjį remontą; sutvarkyti esamas sankryžas įrengiant eismo saugumo priemones bei papildomas eismo juostas reikalingose vietose; sutvarkyti nuovažas; pakeisti esamas pralaidas naujomis; įrengti naujus eismo saugumo elementus (kelio ženklus, signalinius stulpelius, atitvarus, tvoreles); sutvarkyti autobusų stoteles ir pėsčiųjų infrastruktūrą pritaikyti žmonių su negalia poreikiams.** **Kelyje planuojamas ir keturių tiltų tvarkymas (tilto per Jūros upę 126,653 km ir likę trys per pratakas: tilto per Jūros prataką 126,842 km, tilto per Jūros prataką 127,207 km, tilta per Jūros prataką 127,350 km.). Tiltų rekonstravimo metu, kad nukreipti eismą, numatoma įrengti tris laikinus tiltus, kurie stovės apie metus laiko ir po to bus demontuojami, teritorija sutvarkoma, rekultivuojama, o eismas paleidžiamas sutvarkytais tiltais.**			
• žemės paėmimo poreikis, teritorijos dydis (ha), kur numatoma keisti pagrindinę žemės tikslinę paskirtį, nurodant, iš kokios paskirties į kokią: **Paimti žemės nereikia (numatoma kelio sklypuose), paskirties keisti nereikia.**	**Rekonstrukcija numatoma kelio sklypuose, laikini tiltai taip pat numatomi kelio sklypuose.**		
• atstumas nuo įsteigtų ar potencialių „Natura 2000“ teritorijų arba pagrindinių teritorijų vertybių: **Rekonstruojamame kelyje esantis tiltas per Jūrą 126,653 km ir jo prieigos (~0,48 ha ploto PŪV teritorija), patenka į ~606 ha plotą užimančią Europos ekologinio tinklo „Natura 2000“ buveinių apsaugai svarbią teritoriją Jūros upė žemiau Tauragės (LTSIU0010).** **Didžioji dalis rekonstruojamo kelio ruožo (~3 ha ploto PŪV teritorija) patenka į ~1352 ha plotą užimančią Europos ekologinio tinklo „Natura 2000“ paukščių apsaugai svarbią teritoriją Šesuvies ir Jūros upės slėniai (LTTAUB001).**	**Nebus atliekami reikšmingi darbai, kurie neigiamai veiktų saugomas buveines sausumoje ar vandenyje.** **Darbai numatomi prisilaikant poveikio aplinkai mažinimo priemonių, nurodytų 1**		
• resursų poreikiai (dideli energijos ar gamtos išteklių poreikiai):			

nėra • emisijos (į žemę, vandenį, orą), įskaitant triukšmą: **Nuo tiltų vanduo surenkamas į prietilčiuose įrengtus šulinius – surinktuvus. Iš šulinių surinktuvų, vanduo nukreipiamas į kritimo šulinį su kietųjų dalelių sėsdintuvu, iš kurio vanduo išleidžiamas pylimo apačioje per srauto slopintuvą, atitinkamai į Jūros upę arba Jūros upės prataką. Kadangi tiltai patenka į didelės tikimybės potvynių grėsmės teritoriją, naftos valymo įrenginių įrengimas nėra numatomas, nes potvynio metu jie būtų apsemti ir susikaupę teršalai taptų antriniu teršalų šaltiniu iš sukoncentruotų teršalų.** • įgyvendinimo (statybos) metu susidarysiantis didelis atliekų kiekis (nurodyti kategoriją): **Dideli atliekų kiekiai nesusidarys. Statybinės atliekos bus tvarkomos pagal Atliekų tvarkymo taisykles ir Statybinių atliekų tvarkymo taisykles.** • eksploatacijos metu susidarysiantis didelis atliekų kiekis (nurodyti kategoriją): **Veikla negamybinė, todėl eksploatacijos metu atliekos nesusidarys.** • uždarymo (veiklos nutraukimo) metu susidarysiantis didelis atliekų kiekis (nurodant kategoriją): **Uždarymas nenumatomas.** • numatomi didelės apimties žemės kasybos darbai: **nėra** • transportavimo poreikiai: **numatomas statybinių medžiagų transportavimas darbų metu: grunto, kelio dangos konstrukcijos birių medžiagų (smėlis, skalda); betono medžiagų ir betono gaminių transportavimas** • numatomi fiziniai aplinkos pokyčiai: **Reikšmingi fiziniai aplinkos pokyčiai nenumatomi.** • statybos, eksploatavimo, uždarymo trukmė: **Preliminariai planuojamas statybų laikas 2025 m. Uždarymas nenumatomas.** • kiti elementai ar jų kombinacijos (planuojamos ūkinės veiklos organizatoriaus (užsakovo) ar dokumentų rengėjo nuožiūra):-	**lentelėje**		

VEIKLOS SĄLYGOJAMŲ TERITORIJŲ POKYČIŲ ANALIZĖ

Veiklos sąlygojamų teritorijų pokyčių analizė			
A dalis		B dalis	
Teritorijų pokyčiai	Pastabos	Teritorijų pokyčių reikšmingumo įvertinimas *(nereikšmingas/ mažai reikšmingas/reikšmingas)*	Pastabos
Tikėtini teritorijų pokyčiai, jų priežastys ir juos sukeliančios veiklos rūšys: • natūralių buveinių tipų ploto ir (arba) rūšių buveinių ploto sumažėjimas: **nėra** • didelis rūšių trikdymas: **nėra** • natūralių buveinių ar rūšių užimtų plotų suskaidymas: **Suskaidymo pokyčių šiuo aspektu nebus.** • rūšių ar populiacijų tankumo sumažėjimas: **nėra** • invazinių rūšių išplitimas: **nėra** • medžiojamųjų gyvūnų ir verslinę reikšmę turinčių žuvų rūšių išteklių kitimas: **nėra** • gyvūnų maitinimosi, migracijos, veisimosi ar žiemojimo vietų suardymas: **nėra** • hidrologinio režimo pokyčiai, įskaitant vandens cheminių ir fizinių savybių kaitą, eutrofikacijos padidėjimą, daugiamečių bei metinių vandens lygio svyravimų apimties bei periodiškumo pokyčius: **Nėra.**	**Darbai vandenyje ir pakrantės apsaugos juostoje numatomi prisilaikant poveikio mažinimo priemonių, nurodytų 1 lentelėje. Laikantis aplinkosauginių sąlygų ir priemonių reikšmingam poveikiui išvengti tiltų rekonstravimas nekelia reikšmingų grėsmių BAST saugomoms buveinėms ir su jomis susijusioms EB svarbos rūšims, PAST saugomoms rūšims** **Laikini tiltai numatomi greta esamų, kad nepažeisti aplinkinių teritorijų. Projekte bus įvertinta potvynių informacija.** **Hidrologinis režimas keičiamas nebus,** **Jūros upės nuotėkis nemažinamas.**		

Veiklos sąlygojamų teritorijų pokyčių analizė			
• žemės naudmenų struktūros ir vyraujančių žemės ūkio kultūrų pokyčiai, miško kirtimai (pagal plotą ir iškertamos medienos tūrius), sausinamos žemės plotas (ha): **Pagal poreikį (jei bus neišvengiama), numatoma kirsti kelio sklypuose esančius medžius, krūmus, kurie bus šalinami vadovaujantis jų kirtimą leidžiančiais teisės aktais.** **Po darbų teritorijos bus rekultivuotos, panaudojant prieš tai nuimtą paviršinį dirvožemio sluoksnį, apželdinama žole. Žemės sausinimui poreikio nėra** • gruntinio vandens slūgsojimo gylio pakeitimai, reljefo pakeitimai: **Gruntinio vandens gylis dėl darbų nesikeis.** • eolinių procesų pasikeitimas, erozijos suaktyvėjimas: **Dėl rekonstrukcija erozijos suaktyvėjimas nenumatomas. Prieš pradedant darbus derlingasis dirvožemio sluoksnis bus nuimamas ir sandėliuojamas, panaudojamas rekultivacijai.** • kiti pokyčiai (organizatoriaus nuožiūra): -	**Po darbų teritorija bus rekultivuojama, todėl ilgalaikės erozijos pavojaus nėra.**		

Informaciją, reikalingą planuojamos ūkinės veiklos įgyvendinimo poveikio įsteigtoms ar potencialioms „Natura 2000“ teritorijoms reikšmingumui nustatyti, pateikė (pavadinimas arba vardas, pavardė, adresas, telefonas, faksas, elektroninis paštas, data):
direktorė

_____ _____

Planuojamos ūkinės veiklos įgyvendinimo poveikio įsteigtoms ar potencialioms „Natura 2000“ teritorijoms reikšmingumą nustatė: (pareigos, vardas, pavardė, parašas, data): _____
_____ .

Priedas. SRIS išrašas

Valstybinė saugomų teritorijų tarnyba
prie Aplinkos Ministerijos
Antakalnio g.25, Vilnius, LT-10312

El. paštas: vstt@vstt.lt
Tel.: +370 5 272 3284

IŠRAŠAS

Iš Saugomų rūšių informacinės sistemos

Nr. 1858
2024-09-10 12:24

Prašymo numeris	1858
Prašymo data	2024-09-10
Išrašo gavimo tikslas	Valstybinės reikšmės krašto kelio Nr. 141 Kaunas-Jurbarkas-Šilutė-Klaipėda ruožo nuo 126,273 iki 127,377 km rekonstravimo informacija atrankai dėl PAV. Organizatorius – AB „Via Lietuva“
Prašyta teritorija	Laisvai pažymėta teritorija
Išraše pateikiama situacija iki	2024-09-10
Išrašą suformavo	Saugomų rūšių informacinė sistema

DĖMESIO!

Išraše esančius duomenis, kuriuose yra tikslios saugomų gyvūnų, augalų ir grybų rūšių radaviečių ar augaviečių koordinatės, galima naudoti tik nurodytais tikslais, neatskleisti jų kitiems asmenims, jei tai galėtų sukelti grėsmę saugomų rūšių išlikimui.

Naudotojų patogumui SRIS duomenys yra suskirstyti į dvi kategorijas: „Radavietė“ ir „Radavietė (pavieniai stebėjimai)“.

„Radavietėmis“ vadinamos vietos, kuriose aptiktos sėslios saugomos rūšys (pvz., augalai, grybai), kiaušinio ar lervos stadijoje esantys gyvūnai ir jų jaunikliai lizduose ar olose, taip pat suaugę gyvūnai veisimosi vietoje arba jų veiklos požymiai - lizdai, uoksai, olos ir pan.

Į **„Radavietė (pavieniai stebėjimai)“** išskiriami tie duomenys, kurie yra apie judrias saugomas gyvūnų rūšis ir jų veiklos požymius, nebūtinai indikuojančius prieraišumą tam tikram taškui ar plotui.

Teisinis visų SRIS esančių saugomų rūšių duomenų statusas yra vienodas, nepriklausomai nuo to, kuriai duomenų kategorijai - „Radavietė“ ar „Radavietė (pavieniai stebėjimai)“ - jie yra priskirti.

Išrašo santrauka

Prašyta teritorija: Laisvai pažymėta teritorija
Prašytos rūšys: Lizdiškasis dumblabragis, Šiurpinis žvakidumblis, Baltijinis maurabragis, Pilkšvasis maurabragis, Kurklinis menturdumblis, Žaliasis sėmainis, Žvilgančioji riestūnė, Velėninė versmenė, Keturspyglė šoniplauka, Brijinė kapšutė, Ilgakotė mezija, Smailioji kuplė, Tankusis kiminas, Siauralapis šiurpis, Smulkioji tujinėlė, Lieknoji teilorija, Vingialapė pažulnė, Ilgakaklė driušė, Funko brija, Ilgalapė sukutė, Patisinė nertvė, Žvilgusis kiminas, Vulfo kiminas, Plačialapis kiminas, Minkštasis kiminas, Vaiskioji uolenė, Smailiašakis tensmenis, Plunksninė švitrelė, Tikroji didšepšė, Karoklinė skliautenė, Arnoldo skeltadantė, Mažoji nertvė, Tribriaunė mezija, Šikšninė kerėža, Juodadantė kulkšnė, Žalioji dvyndantė, Raukšlėtoji dvyndantė, Pataisinė dygva, Vingiastiebė dygva, Ričardsono dygė, Šleicherio brija, Kirptalapė tritomarija, Šiaurinė merkija, Tįsioji frulanija, Ežerinė slepišerė, Menturinė skylenė, Barzdotoji barzdenė, Lieknoji statplaukė, Pūkuotoji apuokė, Tridantė bazanija, Plačialapė plikūnė, Durpyninė žvynutė, Pelkinė džiugma, Didysis asiūklis, Patvankinis pataisiukas, Daugiaskiltis varpenis, Virgininis varpenis, Mažasis varpenis, Šakotasis varpenis, Miškinis spyglainis, Šerinė kalnarūtė, Vėjalandė šilagėlė, Plačialapis begalis, Gauruotoji žilstė, Laiboji vyrskydė, Liūninė našlaitė, Lietuvinė naktižiedė, Balandinė žvaigždūnė, Lininė žarotūnė, Žirnialapis vikis, Pavasarinis vikis, Pievinis šalavijas, Pajūrinis sotvaras, Tarpinis rūtenis, Paprastasis rėžiukas, Gorskio pūtelis, Siauralapė plautė, Žirnialapis pelėžirnis, Smailialapė plūdė, Geltonžiedis pelėžirnis, Daugiametis patvenis, Stačioji notra, Totorinė maludė, Mažažiedė lūgnė, Plačialapis lipikas, Šiurkščioji vanagutė, Vaistinis kietagrūdis, Svogūninė kartenė, Mėlynialapis karklas, Plaukuotoji jonažolė, Žalsvažiedė blandis, Kalninė jonažolė, Borbašo gvazdikas, Plaukuotasis gurgždis, Blyškioji džioveklė, Penkialapis dobilas, Ilgagalvis dobilas, Kvapioji dirvuolė, Prūsinis begalis, Stačioji vaisgina, Įvairialapė usnis, Pelkinė uolaskėlė, Paprastoji tuklė, Siauralapė smiltė, Dygioji slyva, Tuščiaviduris rūtenis, Dirvinė raugė, Raktažolė pelenėlė, Mėlynasis palemonas, Žalsvoji naktižiedė, Plikažiedis linlapis, Smiltyninis laibenis, Boloninis katilėlis, Laplandinis karklas, Didžiažiedė juodgalvė, Pievinė gencijonėlė, Melsvasis gencijonas, Smiltyninė druskė, Liekninis beržas, Stačioji dirvuolė, Juodgalvė bajorė, Pievinis auksveitis, Kalninė arnika, Miškinė žiomenė, Pajūrinė zunda, Pajūrinė širdažolė, Pelkinis ratenas, Vaistinė raitinytė, Lankstusis plukenis, Gelsvasis palėnas, Pražangiažiedė plunksnalapė, Retažiedė miglė, Vandeninė plaumuonė, Pajūrinė pienažolė, Griovinė našlaitė, Melisalapė medumėlė, Ežerinė lobelija, Trižiedis lipikas, Gulsčiasis karklas, Trumpalapis skiautalūpis, Puošnusis gvazdikas, Juosvavarpis pašiaušėlis, Gauruotasis gvazdikas, Siauralapė gegūnė, Miškinė glindė, Karališkoji glindė, Pelkinė gencijonėlė, Siauralapis gencijonas, Gebenė lipikė, Tyrulinė erika, Smėlyninis eraičinas, Trilapė bligna, Pievinė vištapienė, Beržas keružis, Raudonžiedis berutis, Galvinis vikšris, Salpinis pelėdgalvis, Druskinis astruolis, Protarpinė viksva, Pūslėtoji aldrūnė, Pelkinė raistenė, Pievinė viksva, Liūninė viksva, Ankstyvoji smilgenė, Pievinė avižaitė, Smiltyninis gvazdikas, Lygioji seligerija, Eraičininė nendrūnė, Gelsvoji gegūnė, Miškinis eraičinas, Porinis česnakas, Kampuotasis česnakas, Sibirinis vilkdalgis, Gauruotoji viksva, Skiauterėtasis kiminas, Lieknasis švylys, Tamsialapis skiautalūpis, Šakotoji ratainytė, Dvilapis purvuolis, Pievinis plauretis, Žalioji gegūnė, Pajūrinė naryžolė, Lietuvinė monažolė, Melsvasis mėlitas, Pelkinė laksva, Plačialapė klumpaitė, Paprastasis kardelis, Nariuotoji ilgalūpė, Dantytoji skomenė, Vyriškoji gegužraibė, Šalmuotoji gegužraibė, Mažasis anakamptis, Dėmėtoji gegūnė, Vienalapis gedutis, Širdinė dviguonė, Miškinė dirsuolė, Dirvinis česnakas, Pelkinis vikšris, Druskinis vikšris, Rusvasis vikšrenis, Raistinė viksva, Pelkinė vilktabokė, Taurinė pudmė, Mažasis plukenis, Siūlinė plūdė, Miškinė plikaplaiskė, Kvapusis plauretis, Musinis ofris, Europinis miežvienis, Vienagumbis medauninkas, Smulkiažiedė svila, Raiboji gegūnė, Plačialapė gegūnė, Raudonasis garbenis, Kardalapis garbenis, Stačioji dirsuolė, Belapė antbarzdė, Palaipinė viksva, Pelkinis kardelis, Širdžialapė kaldezija, Baltijinė linažolė, Keturskiautis žvaigždinas, Didysis žvaigždinas, Kiunerio žvynabudė, Kvapioji ūmėdė, Pilkoji voveraitė, Baltoji skydabudė, Kvapusis skiautenis, Melsvakotė stirnabudė, Pilkšvarudė stirnabudė, Skaisčioji raudonpintė, Gelsvasis piengrybis, Juodkotis mažūnis, Atskiroji lentarija, Kvapnioji kempė, Piengrybis jautakis, Juosvoji guotė, Mėsingasis dyglutis, Suaugtinė dirvapintė, Aitrusis baltikas, Gumbuotasis baltnuosėdis, Balsvoji žvynabudė, Lelijinė žvynabudė, Rausvarudė žvynabudėlė, Juodažvynė žvynabudė, Nuosėdinė žvynabudė, Kelminis žalialakštis, Dvisluoksnis vingiaporis, Auksaviršė ūmėdė, Korališkasis trapiadyglis, Vientisasis skylutis, Ąžuolinis skylenis, Plunksninis raukšliagrybis, Kurapkinis storplutis, Kislusis piengrybis, Didysis pievagrybis, Salierinis baltikas, Putlioji odapintė, Trispalvė meškabudė, Krokinis minkštenis, Raukšlius kopūstgalvis, Ąžuolinė kepena, Ūmėdinė guotė, Purpurinė guotė, Melsvoji gijabudė, Tikrinis blizgutis, Melsvoji balteklė, Dėmėtasis baravykas, Raudonkepuris aksombaravykis, Plonakotis dyglutėlis, Dulkančioji žvaigždėsporė, Trogo virvuotė, Medūzgalvė trapiabudė, Auksaspalvis šakočius, Kamštinis skylenis, Šakotoji skylėtbudė, Piestinis pirštūnis, Rausvoji pintainė, Aitriakvapis piengrybis, Bronzinis baravykas, Fechtnerio baravykas, Bačo baltikas, Obelinis minkštadyglis, Parazitinis aksombaravykis, Požeminė hidnotrija, Kislusis elniagrybis, Krateriškasis taurūnis, Puslaisvis briedžiukas, Pirštuotasis aukšliavarpis, Bohemiškasis aukšliavarpis, Geltonasis kiškiaausis, Ryškioji gražiataurė, Apskritasporis bobausis, Kimininis žemlielys, Šiurkštusis grybliežuvis, Baltasis godūnas, Vasarinis skydvėžis, Smiltyninis ausūnis, Paprastasis taukius, Alksninė hipotrachina, Žalsvoji kežytė, Plačioji platužė, Baltakraštė artonija, Juodžalis rizokarpas, Skylėtoji menegacija, Suodinoji saitakerpė, Gūbriuotoji pūsliakerpė, Daugialakštė saitakerpė, Mužo auksakežis, Ąžuolinė baktrospora, Tamsioji brylytė, Šviesiagalvė brylytė, Dantytoji telotrema, Miltuotoji brylytė, Kraujaspalvis mikoblastas, Kerpiškasis gleivytis, Žaliagalvė taurenė, Parazitinė šiurė, Šilinė puvėseklė, Plonašakė ramalina, Gulsčioji meškapėdė, Smulkialakštis juodkežis, Latakinis gleivytis, Kislioji briedragė, Glebioji gleiviakerpė, Melsvoji žiovenė, Skėtrioji briedragė, Kupstinė šiurė, Baltagyslė meškapėdė, Putlioji šiurė, Riestalakštė nefroma, Šeriuotoji žiovenė, Ąžuolinė taurenė, Medicininė dėlė, Reliktinė mizidė, Pavasarinis skydvėžis, Geltonoji plutpintenė, Plačiažnyplis vėžys, Geltonkojis žirgelis, Žieduotoji strėliukė, Mažoji nehalenija, Pleištinis žirgelis, Šarvuotoji skėtė, Grakščioji skėtė, Baltakaktė skėtė, Žaliasis laumžirgis, Geltonžiedis kordulegastras, Johansono strėliukė, Šiaurinis laumžirgis, Mažoji išnura, Rudajuostė skėtė, Baltataškė pleštekė, Pietinis gelsvys, Spalvotasis pelkiasprindis, Smilčiasprindis, Nakvišinis sfinksas, Raudonsparnė meškutė, Baltajuostis melsvys, Stepinis melsvys, Didysis auksinukas, Akiuotasis satyras, Rudakis satyriukas, Juodasis apolonas, Machaonas, Vingirinis sprindytis, Estinė cidarija, Pilkšvarudė bankera, Juodmargis pelkinukas, Baltajuostis juodsprindis, Pajūrinis stiebinukas, Pajūrinė kukulija, Pajūrinis dirvinukas, Ąžuolinis stiklasparnis, Juodalksninis stiklasparnis, Pušinis keliaujantis kuoduotis, Pietinis marguolis, Raudonžiedis marguolis, Geltonmargė meškutė, Smiltyninė hesperija, Juodoji hesperija, Rudmargė hesperija, Smiltyninis melsvys, Margasis grambuolys, Žalsvasis melsvys, Gencijoninis melsvys, Taškuotasis melsvys, Kraujalakinis melsvys, Šiaurinis auksinukas, Baltamargė šaškytė, Auksuotoji šaškytė, Mažoji šaškytė, Tamsioji šaškytė, Šiaurinis perlinukas, Pietinis perlinukas, Stepinis perlinukas, Pietinis satyras, Pelkinis satyras, Esparcetinis marguolis, Pievinis satyriukas, Manerheimo grybinukas, Šiaurinis elniavabalis, Margasis dėminukas, Didysis lapuotininkas, Pušinis plokščiavabalis, Ąžuolinis skaptukas, Liepinis blizgiavabalis, Didysis spragšis, Raudonasis pievaspragšis, Šneiderio kirmvabalis, Pjūklaūsis kelmagraužis, Ūsenis dailidė, Didysis skydvabalis, Marmurinis auksavabalis, Niūriaspalvis auksavabalis, Aštuoniataškis auksavabalis, Keturtaškis maitvabalis, Dvijuostė nendriadusė, Plačioji dusia, Purpurinis plokščiavabalis, Grakštusis puošniažygis, Žalvarinis puošniažygis, Didysis puošniažygis, Žiaurusis puikiažygis, Pajūrio šoklys, Didysis ąžuolinis ūsuotis, Elniavabalis, Smėlinė auslinda, Reliktinis lašalas, Dedešvinė tetralonija, Lazdyninis nuosėdis, Stepinė gauruotakojė bitė, Šverino smėliabitė, Katilėlinė smėliabitė, Ilganosė smėliabitė, Baltijos šilkabitė, Kopinė smiltvapsvė, Gauruotoji skolija, Ilgažandis bembiksas, Sieninė gaurabitė, Raukšlėtoji smėliabitė, Mėlynsparnė apsiuva, Gėlavandenė perluotė, Kalninė cikada, Besparnis skėriukas, Kopinis tarkšlys, Mažoji ankstyvė, Pūstoji suktenė, Keturdantė suktenė, Mažoji suktenė, Vynuoginė sraigė, Didysis arionas, Ovalioji geldutė, Paprastasis kūjagalvis, Baltijinis kirtiklis, Vijūnas, Kirtiklis, Kartuolė, Ožka, Skersasnukis, Kalkiamėgė dygiabudė, Salatis, Ežerinė rainė, Kiršlys, Baltijos sykas, Peledė, Seliava, Ežerinis sykas, Lašiša, Perpelė, Sturys, Jūrinė nėgė, Mažoji nėgė, Upinė nėgė, Žalioji rupūžė, Nendrinė rupūžė, Paprastoji česnakė, Didžioji kūdrinė varlė, Ežerinė varlė, Mažoji kūdrinė varlė, Smailiasnukė varlė, Raudonpilvė kūmutė, Europinė medvarlė, Paprastasis tritonas, Skiauterėtasis tritonas, Lygiažvynis žaltys, Geltoskruotis žaltys, Gyvavedis driežas, Vikrusis driežas, Balinis vėžlys, Geltonsnapis naras, Ledinis naras, Juodakaklis naras, Kvapioji ragapintė, Rudakaklis naras, Juodakaklis kragas, Raguotasis kragas, Rudakaklis kragas, Ausuotasis kragas, Mažasis kragas, Šiaurinis padūkėlis, Šiaurinis audrašauklis, Rožinis pelikanas, Didysis kormoranas, Girnovė, Šventasis ibis, Rudasis ibis, Baltasis gandras, Šaukštasnapė antis, Juodasis gandras, Purpurinis garnys, Pilkasis garnys, Didysis baltasis garnys, Mažasis baltasis garnys, Ibiškasis garnys, Naktikovis, Mažasis baublys, Didysis baublys, Flamingas, Didysis dančiasnapis, Vidutinis dančiasnapis, Mažasis dančiasnapis, Klykuolė, Paprastoji nuodėgulė, Juodoji antis, Ledinė antis, Islandinė antis, Sibirinė gaga, Skiauterėtoji gaga, Paprastoji gaga, Žiloji antis, Kuoduotoji antis, Paprastoji rudė, Rudagalvė antis, Šalminė antis, Miškinė antis, Dryžagalvė kryklė, Smailiauodegė antis, Didžioji antis, Rudagalvė kryklė, Pilkoji antis, Amerikinė cyplė, Cyplė, Urvinė antis, Rudoji urvinė antis, Egiptinė žąsis, Rudakaklė berniklė, Paprastoji berniklė, Baltaskruostė berniklė, Kanadinė berniklė, Snieginė žąsis, Trumpasnapė žąsis, Kalninė žąsis, Pilkoji žąsis, Mažoji žąsis, Baltakaktė žąsis, Želmeninė žąsis, Gulbė giesminink, Mažoji gulbė, Gulbė nebylė, Sakalas keleivis, Medžioklinis sakalas, Eurazinis sketsakalis, Paprastasis startsakalis, Kėkštas, Raudonkojis sakalas, Paprastasis pelėsakalis, Stepinis pelėsakalis, Erelis žuvininkas, Kilnusis erelis, Nykštukinis erelis, Stepinis erelis , Karališkasis erelis, Didysis erelis rėksnys, Mažasis erelis rėksnys, Stepinis suopis, Tūbuotasis suopis, Paprastasis suopis, Paukštvanagis, Sodinė devynbalsė, Paprastasis vištvanagis, Pievinė lingė, Stepinė lingė, Javinė lingė, Nendrinė lingė, Paprastasis gyvatėdis, Palšasis grifas, Jūrinis erelis, Rudasis peslys, Juodasis peslys, Vakarinis vapsvaėdis , Plokščiasnapis plaukikas, Putpelė, Paprastasis fazanas, Vakarinis kurtinys, Eurazinis tetervinas, Žvyrė, Jerubė, Didysis einis, Puošnusis einis, Pilkoji gervė, Laukys, Nendrinė vištelė, Paprastoji griežlė, Plovinė vištelė, Paprastoji švygžda, Kietasis laibadyglis, Ilgasnapė vištelė, Mažoji alka, Taistė, Alka, Laibasnapis narūnėlis, Baltasparnė žuvėdra, Juodoji žuvėdra, Baltaskruostė žuvėdra, Mažoji žuvėdra, Poliarinė žuvėdra, Upinė žuvėdra, Margasnapė žuvėdra, Plėšrioji žuvėdra, Tripirštis kiras, Rožinis kiras, Bukauodegis plėšikas, Balnotasis kiras, Didysis poliarinis kiras, Mažasis poliarinis kiras, Geltonkojis kiras, Sidabrinis kiras, Silkinis kiras, Paprastasis kiras, Rudagalvis kiras, Juodagalvis kiras, Mažasis kiras, Kiras kvatoklis, Didysis plėšikas, Ilgauodegis plėšikas, Smailiauodegis plėšikas, Apvaliasnapis plaukikas, Akmenė, Krantinis tilvikas, Terekija, Miškinis tikutis, Brastinis tilvikas, Žaliakojis tulikas, Kūdrinis tilvikas, Raudonkojis tulikas, Tamsusis tilvikas, Didžioji kuolinga, Vidutinė kuolinga, Laplandinis griciukas, Paprastasis griciukas, Slanka, Tikrasis žvynbaravykis, Paprastasis stulgys, Perkūno oželis, Oželis nykštukas, Gaidukas, Plokščiasnapis bėgikas, Juodakrūtis bėgikas, Jūrinis bėgikas, Riestasnapis bėgikas, Teminko bėgikas, Mažasis bėgikas, Smiltinukas, Islandinis bėgikas, Baltauodegė pempė, Pempė, Jūrinis sėjikas, Rudoji devynbalsė, Dirvinis sėjikas, Mornelis, Jūrinis kirlikas, Upinis kirlikas, Storkulnis, Paprastoji avocetė,

Eurazinė jūršarkė, Kramerio papūga, Paprastasis purplelis, Pietinis purplelis, Keršulis, Paprastasis uldukas , Uolinis karvelis, Sadža, Gegutė, Paprastoji lututė, Balinė pelėda, Mažasis apuokas, Laplandinė pelėda, Uralinė pelėda, Naminė pelėda, Paprastoji pelėdikė, Žvirblinė pelėda, Raiboji pelėda, Baltoji pelėda, Didysis apuokas, Apuokėlis, Liepsnotoji pelėda, Lėlys, Čiurlys, Kukutis, Europinis žalvarnis, Bitininkas, Nendrinė starta, Paprastasis tulžys, Tripirštis genys, Mažasis margasis genys, Baltanugaris genys, Vidutinis margasis genys, Didysis margasis genys, Juodoji meleta, Žalioji meleta, Pilkoji meleta, Grąžiagalvė, Mažoji starta, Vakarinė starta, Šiaurinė starta, Pilkoji starta, Sodinė starta, Geltonoji starta, Sniegstartė, Pentinuotoji starta, Svilikas, Juodagalvė sniegena, Pušinė sniegena, Raudongalvė sniegena, Pušinis kryžiasnapis, Eglinis kryžiasnapis, Margasparnis kryžiasnapis, Poliarinis čimčiakas, Čimčiakas, Geltonsnapis čivylis, Čivylis, Alksninukas, Dagilis, Žaliukė, Svilikėlis, Šiaurinis kikilis, Kikilis, Karklažvirblis, Naminis žvirblis, Rožinis varnėnas, Varnėnas, Kranklys, Pilkoji varna, Kovas, Kuosa, Riešutinė, Šarka, Upinė odkerpė, Plėšrioji medšarkė, Juodakaktė medšarkė, Paprastoji medšarkė, Volungė, Remeza, Sodinis liputis, Liputis, Bukutis, Didžioji zylė, Žydroji zylė, Mėlynoji zylė, Juodoji zylė, Kuoduotoji zylė, Šiaurinė pilkoji zylė, Paprastoji pilkoji zylė, Ilgauodegė zylė, Pilkoji devynbalsė, Ūsuotoji zylė, Margasparnė musinukė, Baltakaklė musinukė, Mažoji musinukė, Pilkoji musinukė, Baltabruvis nykštukas, Nykštukas, Ankstyvoji pečialinda, Pilkoji pečialinda, Žalioji pečialinda, Rudoji pečialinda, Storasnapė pečialinda, Sajaninė pečialinda, Geltonbruvė pečialinda, Nykštukinė pečialinda, Arktinė pečialinda, Šiaurinė pečialinda, Raudonakė devynbalsė, Juodagalvė devynbalsė, Upinis gleivytis, Raiboji devynbalsė, Tošinukė, Didžioji krakšlė, Mažoji krakšlė, Karklinė nendrinukė, Indinė nendrinukė, Sodinė nendrinukė, Ežerinė nendrinukė, Meldinė nendrinukė, Nendrinis žiogelis, Upinis žiogelis, Margasis žiogelis, Amalinis strazdas, Baltabruvis strazdas, Strazdas giesmininkas, Smilginis strazdas, Juodasis strazdas, Baltagurklis strazdas, Kultupys, Gauruotasis gleivytis, Juodagalvė kiauliukė, Kiauliukė, Paprastoji raudonuodegė, Dūminė raudonuodegė, Paprastoji mėlyngurklė, Dvispalvis plikšnys, Šiaurinis šikšnys, Vėlyvasis šikšnys, Šikšniukas nykštukas, Natuzijaus šikšniukas, Mažasis nakviša, Rudasis nakviša, Europinis plačiaausis, Ūdra, Rudasis ausylis, Natererio peleausis, Branto peleausis, Vandeninis peleausis, Kūdrinis peleausis, Beržinė sicista, Miškinė miegapelė, Ąžuolinė miegapelė, Lazdyninė miegapelė, Didžioji miegapelė, Lūšis, Barsukas, Juodasis šeškas, Europinė audinė, Šermuonėlis, Miškinė kiaunė, Rudasis lokys, Vilkas, Ilgasnukis ruonis, Paprastasis ruonis, Žieduotasis ruonis, Kietoji guotė, Grakščioji žiovenė, Stumbras, Jūros kiaulė, Baltasis kiškis, Hadriano poniabudė, Šuniškoji poniabudėlė, Juodasis piengrybis, Juosvasis minkštūnis, Auksaspalvis minkštenis, Dubioji laibė, Didysis kuokas, Gyslotoji kremzliabudė, Tikrasis juodbaravykis, Geltonžvynė guotė, Kartusis baravykas, Kislusis baravykas, Blyškusis baravykas, Vakarinė lakštingala, Lakštingala, Liepsnelė, Sibirinis erškėtžvirblis, Erškėtžvirblis, Karetaitė, Vandeninis strazdas, Paprastasis svirbelis, Baltoji kielė, Kalninė kielė, Geltongalvė kielė, Juostakaktis svirplys, Geltonoji kielė, Vandeninis kalviukas, Rudagurklis kalviukas, Pievinis kalviukas, Tundrinis kalviukas, Miškinis kalviukas, Dirvoninis kalviukas, Langinė kregždė, Šelmeninė kregždė, Urvinė kregždė, Raguotasis vieversys, Dirvinis vieversys, Lygutė, Kuoduotasis vieversys, Trumpapirštis vieversys, Pilkasis vieversys, Kalninis spragtukas, Kvapioji žemtaurė, Paprastoji plojenė, Vingrioji rikardija, Pūpsninė žilutė, Tundrinė liūnsamanė, Didžioji džioveklė, Rusvoji saidra, Žalsvoji gijabudė, Juosvoji guotenė, Tamsiarudė kempinė, Pilkoji baravykpintė, Ąžuolinis pintenis, Lazdyninis kelmenis, Rausvoji šeriapintė, Pilkoji miltpuodė, Geltonoji miltpuodė, Lieknoji žiovenė, Flotovo gialekta, Guobinė gialekta, Adatiškasis gleivytis, Miltuotoji nefroma, Aštriašnipis ersketas, Pilkoji kurapka, Slapioji šiurpenė, Margasis tarkšlys, Šarvuotoji strėliukė, Smailiaragis mėšlavabalis, Geltonkailis trumpasparnis, Juodasis satyras, Didžioji anchinija, Rūdiškasis drevėspragšis, Didžioji auksavapsvė, Raudonkrūtis niūravabalis, Krekeninis kerpvabalis, Šikšniukas mažylis, Boružinis storagalvis, Helerio kryžmataurė, Baltasis čemerys, Mažasis progailis, Pelkinis kalnasargis, Baltoji žvynabudėlė, Didžioji karteklė, Kuokštinė grifolė, Paelbinis skiautalūpis, Dvilapė blandis, Smiltyninio gvazdiko borusinis porūšis, Smiltyninio gvazdiko tipinis porūšis, Nenustatyta, Tamsioji vakarinė medunešė bitė, Pelkinis kelmutis, Violetinis žagarūnis, Pelkinis kazlėkas

Teritorijoje aptinkamų prašytų saugomų rūšių radaviečių ir augaviečių apžvalginis žemėlapis:

Nr.	Pavadinimas	Lot. pavadinimas	Radavietės kodas	Paskutinio stebėjimo data
1.	Baltijinis kirtiklis	*Sabanejewia baltica*	RAD-SAB-BAL-4128	2020-08-18
2.	Kirtiklis	*Cobitis taenia*	RAD-COB-TAE-4129	2020-08-18

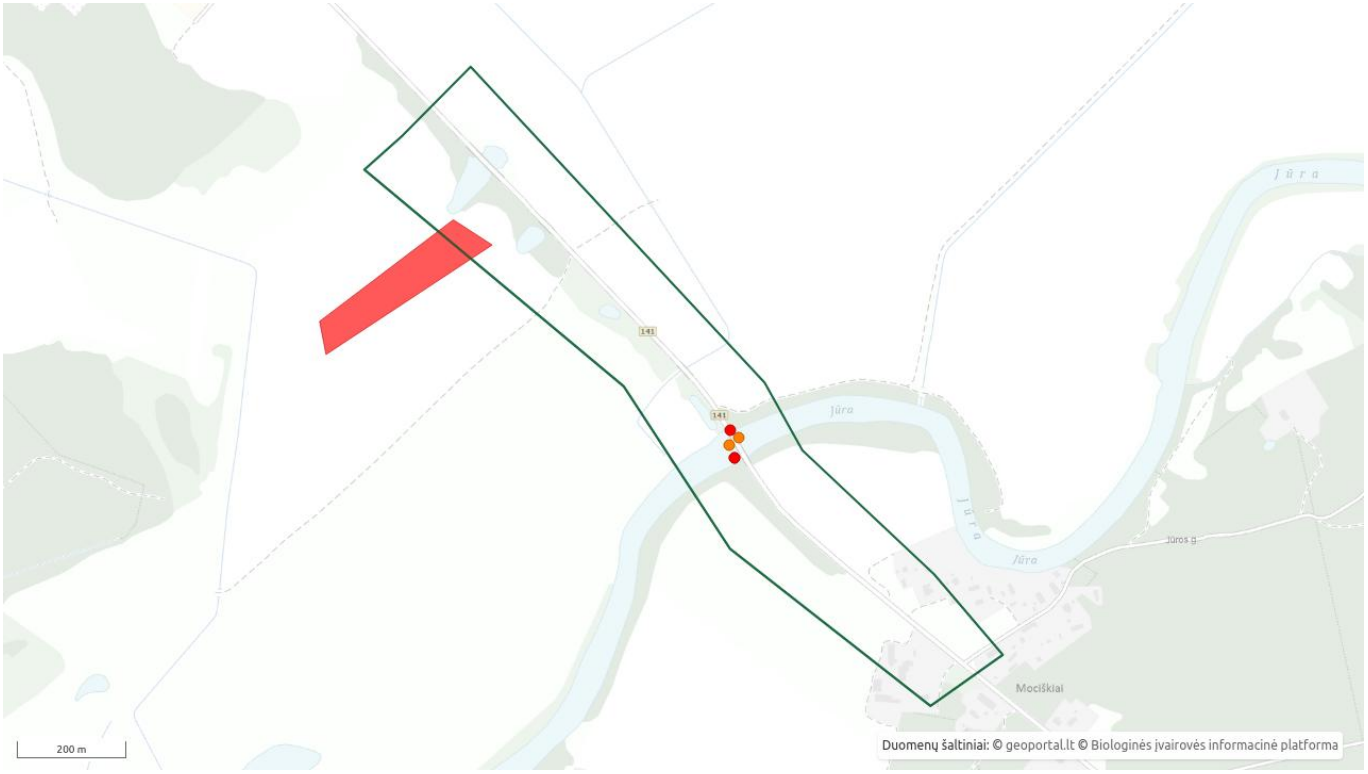

Sutartiniai ženklai

- Prašytos teritorijos ribos
- Radavietės (pavieniai stebėjimai)
- Radavietės

1. RAD-SAB-BAL-4128 (Baltijinis kirtiklis)

Radavietės / augavietės kodas	RAD-SAB-BAL-4128
Pavadinimas	Baltijinis kirtiklis
Lot. pavadinimas	*Sabanejewia baltica*
Įtraukta į sąrašus	Berno konvencija (III), Buveinių direktyva (II), LR saugomų gyvūnų, augalų ir grybų rūšių sąrašas

Radavietės / augavietės žemėlapis:

Radavietės / augavietės stebėjimų duomenys:

Nr.	Stebėjimo data	Vystymosi stadija
1.	2020-08-18	Suaugęs individas

Radavietės / augavietės koordinatės (LKS-94 koordinačių sistema):

Poligonas [[[383436 6109507, 383436 6109507, 383436 6109507, 383436 6109506, 383436 6109506, 383436 6109506, 383435 6109506, 383435 6109506, 383435 6109506, 383435 6109506, 383435 6109506, 383434 6109506, 383434 6109506, 383434 6109506, 383434 6109507, 383434 6109507, 383434 6109507, 383434 6109507, 383434 6109507, 383434 6109508, 383434 6109508, 383434 6109508, 383435 6109508, 383435 6109508, 383435 6109508, 383435 6109508, 383436 6109508, 383436 6109508, 383436 6109508, 383436 6109507, 383436 6109507, 383436 6109507]]]

2. RAD-COB-TAE-4129 (Kirtiklis)

Radavietės / augavietės kodas	RAD-COB-TAE-4129
Pavadinimas	Kirtiklis
Lot. pavadinimas	*Cobitis taenia*
Įtraukta į sąrašus	Berno konvencija (III), Buveinių direktyva (II)

Radavietės / augavietės žemėlapis:

Radavietės / augavietės stebėjimų duomenys:

Nr.	Stebėjimo data	Vystymosi stadija
1.	2020-08-18	Suaugęs individas

Radavietės / augavietės koordinatės (LKS-94 koordinačių sistema):

Poligonas [[[383420 6109492, 383420 6109492, 383420 6109492, 383420 6109491, 383420 6109491, 383420 6109491, 383419 6109491, 383419 6109491, 383419 6109491, 383419 6109491, 383419 6109491, 383419 6109491, 383418 6109491, 383418 6109491, 383418 6109491, 383418 6109492, 383418 6109492, 383418 6109492, 383418 6109492, 383418 6109492, 383418 6109493, 383418 6109493, 383418 6109493, 383419 6109493, 383419 6109493, 383419 6109493, 383419 6109493, 383419 6109493, 383420 6109493, 383420 6109493, 383420 6109493, 383420 6109492, 383420 6109492, 383420 6109492]]]

Radavietės (pavieniai stebėjimai) (Geltonkojis žirgelis)

Pavadinimas	Geltonkojis žirgelis
Lot. pavadinimas	*Gomphus flavipes*
Įtraukta į sąrašus	Buveinių direktyva (IV), Saugomų rūšių LRK iki 2019 m. (2(V))

Stebėjimų duomenys:

Nr.	Stebėjimo data	Vystymosi stadija
1.	2005-07-06	Suaugęs individas

Koordinatės (LKS-94 koordinačių sistema):

Poligonas [[[383429 6109470, 383429 6109469, 383429 6109469, 383429 6109469, 383429 6109469, 383429 6109469, 383429 6109469, 383428 6109469, 383428 6109469, 383428 6109469, 383428 6109469, 383428 6109469, 383428 6109469, 383427 6109469, 383427 6109469, 383427 6109470, 383427 6109470, 383427 6109470, 383428 6109470, 383428 6109470, 383428 6109470, 383428 6109470, 383428 6109471, 383428 6109471, 383429 6109471, 383429 6109470, 383429 6109470, 383429 6109470, 383429 6109470, 383429 6109470, 383429 6109470, 383429 6109470]]]

Radavietės (pavieniai stebėjimai) (Pleištinis žirgelis)

Pavadinimas	Pleištinis žirgelis
Lot. pavadinimas	*Ophiogomphus cecilia*
Įtraukta į sąrašus	Berno konvencija (II), Buveinių direktyva (II), Buveinių direktyva (IV), Saugomų rūšių LRK iki 2019 m. (4(I))

Stebėjimų duomenys:

Nr.	Stebėjimo data	Vystymosi stadija
1.	2005-07-06	-

Koordinatės (LKS-94 koordinačių sistema):

Poligonas [[[383429 6109470, 383429 6109469, 383429 6109469, 383429 6109469, 383429 6109469, 383429 6109469, 383429 6109469, 383429 6109469, 383428 6109469, 383428 6109469, 383428 6109469, 383428 6109469, 383428 6109469, 383428 6109469, 383427 6109469, 383427 6109469, 383427 6109470, 383427 6109470, 383427 6109470, 383428 6109470, 383428 6109470, 383428 6109470, 383428 6109470, 383428 6109471, 383428 6109471, 383429 6109471, 383429 6109470, 383429 6109470, 383429 6109470, 383429 6109470, 383429 6109470, 383429 6109470, 383429 6109470]]]

Radavietės (pavieniai stebėjimai) (Kraujalakinis melsvys)

Pavadinimas	Kraujalakinis melsvys
Lot. pavadinimas	*Maculinea teleius*
Įtraukta į sąrašus	Berno konvencija (II), Buveinių direktyva (II), Buveinių direktyva (IV), Saugomų rūšių LRK iki 2019 m. (3(R)), LR griežtai saugomų gyvūnų, augalų ir grybų rūšių sąrašas

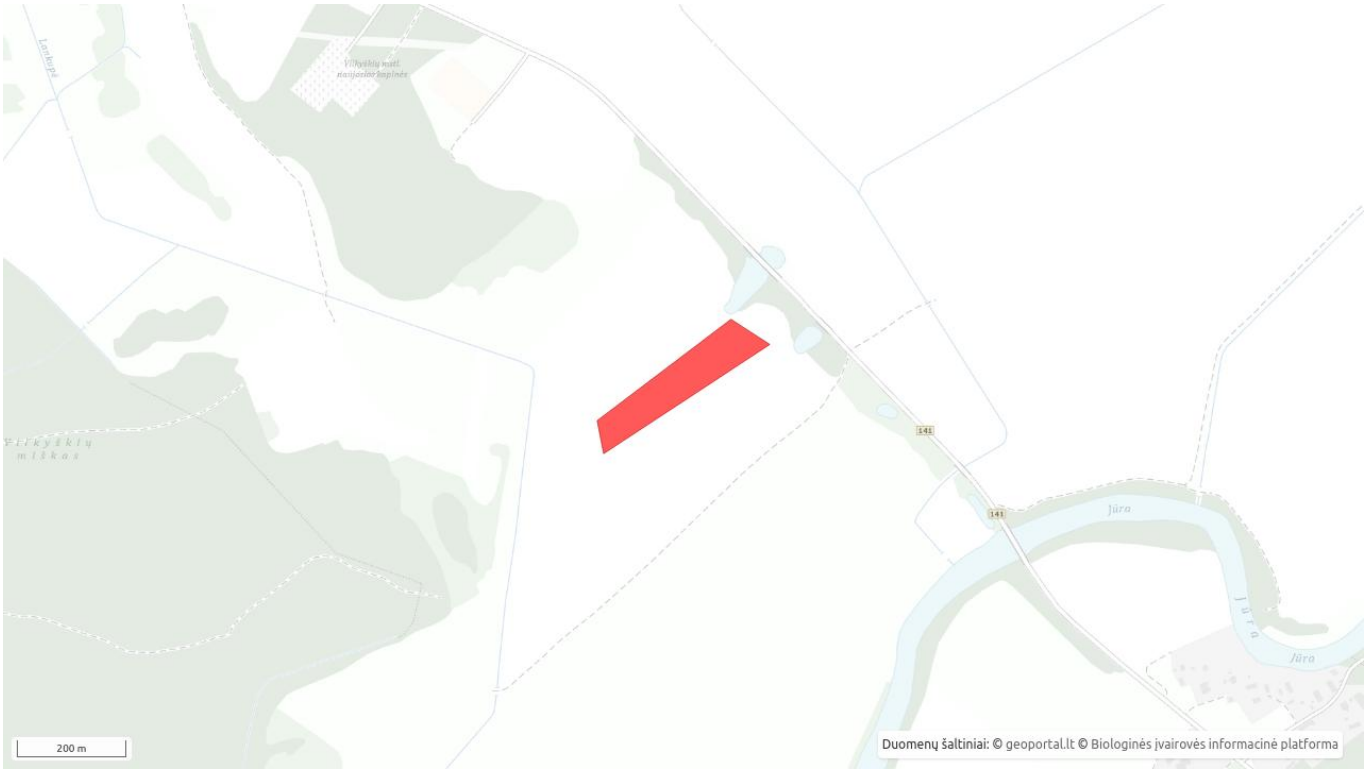

Stebėjimų duomenys:

Nr.	Stebėjimo data	Vystymosi stadija
1.	2010-07-01	Suaugęs individas

Koordinatės (LKS-94 koordinačių sistema):

Poligonas [[[382982 6109860, 382677 6109659, 382665 6109720, 382911 6109907, 382982 6109860]]]

Radavietės (pavieniai stebėjimai) (Šermuonėlis)

Pavadinimas	Šermuonėlis
Lot. pavadinimas	*Mustela erminea*
Įtraukta į sąrašus	Berno konvencija (III), LR saugomų gyvūnų, augalų ir grybų rūšių sąrašas, Saugomų rūšių LRK iki 2019 m. (4(I))

Stebėjimų duomenys:

Nr.	Stebėjimo data	Vystymosi stadija
1.	2008-07-16	-

Koordinatės (LKS-94 koordinačių sistema):

Poligonas [[[383422 6109521, 383422 6109520, 383422 6109520, 383422 6109520, 383421 6109520, 383421 6109520, 383421 6109520, 383421 6109520, 383421 6109520, 383420 6109520, 383420 6109520, 383420 6109520, 383420 6109520, 383420 6109520, 383420 6109520, 383420 6109521, 383420 6109521, 383420 6109521, 383420 6109521, 383420 6109521, 383420 6109521, 383420 6109522, 383421 6109522, 383421 6109522, 383421 6109522, 383421 6109522, 383421 6109521, 383422 6109521, 383422 6109521, 383422 6109521, 383422 6109521, 383422 6109521]]]

From: Vilkyškių seniūnija <vilkyskiai@pagegiai.lt>
Sent: Monday, October 28, 2024 2:13 PM
To:

mės krašto kelio Nr. 141 Kaunas–Jurbarkas–Šilutė–Klaipėda ruožo nuo 126,273 iki 127,377 km rekonstravimo projekto

Šis laiškas gautas iš išorinio siuntėjo. Būkite atidūs atidarinėdami laiške prisegtus failus ar nuorodas!
2024-10-28 08:58, rašė:

Laba diena,

Gavau informaciją, kad seniūnas atostogavo iki 10-25 d.
Pakartotinai siunčiame laišką su prašymu susipažinti su pateikta informaciją. Žr. žemiau.

Pagarbiai

ti,

Laba diena,

susipažinau su pateiktu planu.

Pagarbiai

Pagėgių savivaldybės administracijos

Vilkyškių seniūnijos seniūnas

From:
Sent: Wednesday, October 16, 2024 10:35 AM
To: vilkyskiai@pagegiai.lt
Cc:
Subject: Dėl valstybinės reikšmės krašto kelio Nr. 141 Kaunas–Jurbarkas–Šilutė–Klaipėda ruožo nuo 126,273 iki 127,377 km rekonstravimo projekto

Laba diena

AB „ViaLietuva“ užsakymu rengiame Valstybinės reikšmės krašto kelio Nr. 141 Kaunas–Jurbarkas–Šilutė–Klaipėda ruožo nuo 126,273 iki 127,377 km rekonstravimo projektą. Įgyvendinant projekto sprendinius numatyta pašalinti kelio sklype esančius želdinius, kurie kelia pavojų eismo saugumui arba trukdo vykdyti statybos darbus. Vadovaujantis Užsakovo (AB „ViaLietuva“) pateikta Technine specifikacija projekto rengimui, esant poreikius kirsti medžius apie tai turime informuoti seniūną. Pateikiame kertamų medžių planą ir žiniaraštį susipažinimui.

Nuoroda į objekto vietą:
https://regia.lt/map/regia2?x=383450.47&y=6109461.19&scale=5000&identify=true

Prašome patvirtinti, kad šį informacinį laišką gavote ir susipažinote su pateikta medžiaga.

Pagarbiai

Šis pranešimas yra skirtas tik asmeniui, kuriam yra adresuotas, ir jame pateikta informacija gali būti konfidenciali. Jei šis pranešimas nėra skirtas Jums, skaityti, spausdinti, kopijuoti, laikyti, atskleisti, platinti ar bet kokiu būdu panaudoti šiame pranešime pateiktą informaciją ar jos dalį yra griežtai draudžiama. Jei šį pranešimą gavote per klaidą, prašome nedelsiant apie tai informuoti siuntėją ir ištrinti visas šio pranešimo kopijas iš Jūsų sistemos.

The information included in this message may be confidential and is only intended for the addressee. If you are not the intended addressee, you are not authorized to read, print, retain, copy, disseminate, distribute, or use this message or any part thereof. If you receive this message in error, please notify the sender immediately and delete it from your system.

PAGĖGIAI

PAGĖGIŲ SAVIVALDYBĖS ADMINISTRACIJA

Biudžetinė įstaiga, Vilniaus g. 9, 99288 Pagėgiai, tel. (8 441) 57 482, faks. (8 441) 57 874,
el. p. info@pagegiai.lt . Duomenys kaupiami ir saugomi Juridinių asmenų registre, kodas 188746659

2025-01-27 Nr. R2-129
Į 2024-12-18 prašymą

DĖL GAUTO PRAŠYMO

Pagėgių savivaldybės administracija atsižvelgdama į Jūsų prašymą informuoja, kad vadovaujantis Lietuvos Respublikos Želdynų įstatymo (suvestinė redakcija nuo 2025-01-01) (toliau - Įstatymas) 13 straipsnio 1 punktu, leidimai išduodami tik saugotinų želdinių kirtimui, kitokiam pašalinimui iš augimo vietos ar intensyvaus genėjimo darbams.

Vadovaujantis Lietuvos Respublikos Vyriausybės 2008 m. kovo 12 d. nutarimo Nr. 206 „Dėl kriterijų, kuriuos atitinkantys medžiai ir krūmai priskiriami saugotiniems želdiniams, patvirtinimo“ (galiojanti suvestinė redakcija 2021-12-24) (toliau – Nutarimas) priedo 14 punkto 1 papunkčiu, informuojame, kad prašyme nurodyti valstybinės reikšmės krašto kelyje Nr. 141 Kaunas-Jurbarkas-Šilutė-Klaipėda ruožo nuo 126,273 iki 127,377 augantys želdiniai: 11 vnt. liepos (skersmuo 40, 50, 50, 40, 40, 50, 50, 35, 35, 35, 35 cm), 62 vnt. klevai (skersmuo 30, 2x40, 6x50, 55, 15x60, 65, 34x70, 80, 100 cm), priskiriami saugotiniems želdiniams. Kiti prašyme nurodyti medžiai mažesnio nei 30 cm skersmens nėra priskiriami saugotiniems želdiniams.

Atsižvelgiant į Jūsų prašymą ir į aukščiau išdėstytą informaciją informuojame, kad 2025 m. sausio 20 d. Pagėgių savivaldybės želdynų ir želdinių apsaugos, priežiūros ir tvarkymo komisija patvirtinta Pagėgių savivaldybės tarybos 2021 m. lapkričio 30 d. sprendimo Nr. T-199 „Dėl Pagėgių savivaldybės želdynų ir želdinių priežiūros ir tvarkymo komisijos sudarymo ir jos nuostatų patvirtinimo“ (toliau - Komisija) įvertino želdinius, patikrino želdinių rūšis ir būklę vietoje ir pateikė išvadą. Komisija bendru sutarimu sutinka, kad želdiniai yra blogos ar nepatenkinamos būklės. Komisija pritarė visų prašyme nurodytų želdinių šalinimui.

Atsižvelgiant į Komisijos pateiktas išvadas informuojame, kad vadovaujantis Įstatymo 13 str. 3 d. 3 ir 11 p. leidimas yra išduodamas iš augimo vietos šalinti visus prašyme nurodytus želdinius, neskaičiuojant atkuriamos vertės. Taip pat vadovaujantis Įstatymo 13 str. 6 d. informuojame, kad leidimas įsigalios ne anksčiau kaip po 10 darbo dienų nuo leidimo išdavimo dienos, jeigu per nustatytą terminą Pagėgių savivaldybės administracija negaus Įstatymo 23 str. 2

d. 3 p. numatytą rašytinį suinteresuotos visuomenės prašymą atlikti želdynų ir želdinių būklės ekspertizę arba šio įstatymo 23 str. 3 d. numatytą suinteresuotos visuomenės pranešimą apie jos iniciatyva užsakytą želdynų ir želdinių būklės ekspertizę ir tai patvirtinančius dokumentus, tuomet leidimo įsigaliojimas atidedamas laikotarpiui, reikalingam želdynų ir želdinių būklės ekspertizei atlikti.

Taip pat informuojame, kad draudžiama kirsti, kitaip iš augimo vietos pašalinti ar intensyviai genėti saugotinus medžius viešuosiuose želdynuose ir viešuosius želdinius, kurie priskiriami saugotiniems medžiams, nuo kovo 15 dienos iki rugpjūčio 1 dienos, išskyrus atvejus, kai jie kelia pavojų gyventojams, jų turtui, statiniams, eismo ar skrydžių saugumui, taip pat kai tai būtina remontuojant, rekonstruojant ar tiesiant naują valstybinės ar vietinės reikšmės kelią, įgyvendinant ypatingos valstybinės svarbos projektus.

PRIDEDAMA:

1. Leidimas, kirsti pašalinti iš augimo vietos ar intensyviai genėti želdinius, 1 lapas.

Administracijos direktorė

Želdinių kirtimo, kitokio pašalinimo iš augimo vietos ar intensyvaus genėjimo leidimų išdavimo ir prašymų dėl želdinių atkuriamosios vertės kompensacijos dydžio perskaičiavimo nagrinėjimo ir sumokėtos želdinių atkuriamosios vertės kompensacijos grąžinimo tvarkos aprašo 2 priedas

PAGĖGIŲ SAVIVALDYBĖS ADMINISTRACIJA

(Savivaldybės administracijos struktūrinio padalinio pavadinimas)

LEIDIMAS KIRSTI, KITAIP PAŠALINTI IŠ AUGIMO VIETOS AR INTENSYVIAI GENĖTI ŽELDINIUS

2025-01-27 Nr. AR-3/25-7
(data)
Pagėgiai

Leidžiama pagal pateiktą prašymą

(juridinio asmens pavadinimas (fizinio asmens vardas ir pavardė), adresas, telefono numeris)

valstybinės reikšmės krašto kelyje Nr. 141 Kaunas- Jurbarkas-Šilutė-Klaipėda ruože nuo 126,273 iki 127,377, Vilkyškių sen., Pagėgių sav., kadastro Nr. 8887/7001:3 ir Nr. 8892/7001:5
(sklypo, kuriame vykdomi želdinių kirtimo, persodinimo ar kitokio pašalinimo, intensyvaus genėjimo darbai, adresas, žemės sklypo kadastro numeris)

Leidžiama iš augimo vietos šalinti prašyme nurodytus 73 vnt. saugotinus želdinius.

2025 m. vasario 10 d.
(vykdomi darbai)

Želdinių rūšys*	Medžio diametras (1,3 m aukštyje), cm	Želdinių kiekis
Liepa	**40, 50, 50, 40, 40, 50, 50, 35, 35, 35, 35.**	**11**
Klevas	**50, 50, 70, 70, 50, 70, 60, 70, 70, 70, 70, 70, 60, 70, 70, 60, 70, 70, 60, 60, 60, 70, 60, 60, 30, 60, 70, 70, 70, 70, 70, 65, 70, 100, 70, 70, 70, 70, 70, 70, 60, 70, 60, 70, 70, 70, 70, 40, 40, 50, 50, 50, 70, 60, 60, 80, 70, 60, 55, 70, 70, 60**	**62**

*Eilučių įterpiama tiek, kiek reikia išvardyti visas rūšis.

Želdinių atkuriamoji vertė neskaičiuojama, vadovaujantis Lietuvos Respublikos Želdynų įstatymo (galiojanti suvestinė redakcija nuo 2025-01-01) 13 str. 3 d. 3 p. ir 11 p.

Administracijos direktorė
(Leidimą išdavusio tarnautojo pareigų pavadinimas) A. V. (parašas) (vardas ir pavardė)

Elektroninio dokumento nuorašas

NACIONALINĖ ŽEMĖS TARNYBA PRIE APLINKOS MINISTERIJOS

AB "Via Lietuva"
Kauno g. 22-202, 03212 Vilnius

20 - - Nr. SUVA- -(8.53.E.)
Į 2025-03-13 Nr. 1GST-2840

DĖL SUTIKIMO TIESTI SUSISIEKIMO KOMUNIKACIJAS, INŽINERINIUS TINKLUS IR STATYTI JIEMS FUNKCIONUOTI BŪTINUS STATINIUS VALSTYBINĖJE ŽEMĖJE, KURIOJE NESUFORMUOTI ŽEMĖS SKLYPAI

Nacionalinė žemės tarnyba prie Aplinkos ministerijos, atsižvelgdama į 2025-03-13 prašymą Nr. 1GST-2840, neprieštarauja dėl šių objektų tiesimo / statybos / rekonstravimo valstybinėje žemėje, kurioje nesuformuoti žemės sklypai:

Susisiekimo komunikacijų, inžinerinių tinklų ir jiems funkcionuoti būtinų statinių pavadinimas (-ai), rūšis (-ys)	kelias "141 kelias" (Kategorija: III), kelias "141 kelias" (Kategorija: III), kelias "141 kelias" (Kategorija: III), kelias "141 kelias" (Kategorija: III), kelias "141 kelias" (Kategorija: III), kelias "141 kelias" (Kategorija: III), kelias "141 kelias" (Kategorija: III)
Žemės sklypo (-ų) kadastro Nr., adresas (-ai)**	
Pastato (-ų) unikalus Nr., adresas (-ai)**	
Objekto (-ų) pavadinimas(-ai)**	Krašto kelio Nr. 141 Kaunas-Jurbarkas-Šilutė-Klaipėda ruožo nuo 126,273 iki 127,377 km rekonstravimo techninio darbo projekto parengimas ir projekto vykdymo priežiūra Pagėgių sav., Vilkyčkių sen.

** Nurodoma, kai planuojama tiesti susisiekimo komunikacijas, inžinerinius tinklus į konkretų žemės sklypą arba konkrečiam statiniui aptarnauti.

Šis sutikimas galioja tik pridedamame brėžinyje nurodytoms susisiekimo komunikacijoms, inžineriniams tinklams tiesti ir jiems funkcionuoti būtiniems statiniams statyti pridedamame brėžinyje pažymėtoje vietoje. Pridedamas brėžinys yra neatsiejama šio sutikimo dalis.

Sutikimas galioja 10 metų, skaičiuojant nuo sutikimo išdavimo datos. Sutikimo galiojimas baigiasi nesuėjus sutikime nurodytam 10-ies metų terminui, kai valstybinėje žemėje, kurioje pagal sutikimą suteikta teisė tiesti susisiekimo komunikacijas, suformuojamas žemės sklypas.

Susisiekimo komunikacijos, inžineriniai tinklai turi būti nutiesti ir jiems funkcionuoti būtini statiniai turi būti pradėti statyti per 3-us metus nuo sutikimo išdavimo datos. Nepradėjus tiesti susisiekimo komunikacijų, inžinerinių tinklų ir statyti jiems funkcionuoti būtinų statinių per 3-us metus, sutikimas nustoja galioti ir nustatyta tvarka turi būti gautas naujas sutikimas.

Pagal sutikimą nutiestos susisiekimo komunikacijos, sutikimo galiojimo laikotarpiu yra laikini statiniai ir Nekilnojamojo turto registre neregistruojami.

Susisiekimo komunikacijų, inžinerinių tinklų ir jiems funkcionuoti būtinų statinių nustatomos specialiųjų žemės naudojimo sąlygos teritorijos (teritorijų) dydis – 1599,59 kv. m. Specialiųjų žemės naudojimo sąlygų nustatymo nuostolių dydis apskaičiuojamas ir šie nuostoliai atlyginami Lietuvos Respublikos specialiųjų žemės naudojimo sąlygų įstatymo 13 straipsnio 1 dalyje nurodyta tvarka vadovaujantis šio įstatymo 13 straipsnio 4 dalimi.

Pagal sutikimą nutiestoms susisiekimo komunikacijoms, inžineriniams tinklams bei pastatytiems jiems funkcionuoti būtiniems statiniams eksploatuoti naujas žemės sklypas neformuojamas ir nenuomojamas ar neperleidžiamas nuosavybėn.

Pasibaigus išduoto sutikimo terminui, pagal sutikimą nutiestos susisiekimo komunikacijos, inžineriniai tinklai ir jiems funkcionuoti būtini statiniai turi būti nukelti jų savininko lėšomis, išskyrus atvejus, kai asmeniui išduotas naujas sutikimas arba kai nutiestoms susisiekimo komunikacijoms, inžineriniams tinklams ir pastatytiems jiems funkcionuoti būtiniems statiniams naudoti ir juos aptarnauti yra nustatytas servitutas.

Pasibaigus šio sutikimo terminui pagal sutikimą nutiestos susisiekimo komunikacijos, inžineriniai tinklai ar jiems funkcionuoti būtini statiniai per 20 darbo dienų turi būti nukelti ir valstybinė žemė sutvarkoma taip, kad ji būtų iki sutikimo išdavimo dienos buvusios būklės. Apie tai privaloma raštu per 5 darbo dienas po valstybinės žemės sutvarkymo informuoti Nacionalinę žemės tarnybą prie Aplinkos ministerijos.

PRIDEDAMA. 1 lapas.

Skyriaus patarėjas (-a)*

*Duomenys apie įstaigos sudaryto elektroninio dokumento registravimą (registracijos data ir numeris) ir parašo rekvizitai nurodomi metaduomenyse.

2025-03-13 PRAŠYMO NR. 1GST-2840 IŠDUOTI SUTIKIMĄ TIESTI SUSISIEKIMO KOMUNIKACIJAS, INŽINERINIUS TINKLUS BEI STATYTI JIEMS FUNKCIONUOTI BŪTINUS STATINIUS VALSTYBINĖJE ŽEMĖJE, KURIOJE NESUFORMUOTI ŽEMĖS SKLYPAI, PRIEDAS

M1:4000

Sutartiniai žymėjimai

Sutikimo objektai (linijos)

- Dujotiekio tinklai
- Elektros tinklai
- Gatvės
- Keliai
- Lietaus kanalizacijos tinklai
- Nemotorizuotų transporto priemonių takai
- Nuotekų tinklai
- Pėsčiųjų takai
- Ryšiai
- Vandentiekio tinklai
- Šilumos tiekimo tinklai
- Kiti inžineriniai tinklai
- Kitos susisiekimo komunikacijos

Sutikimo objektai (poligonai)

- Dujotiekio tinklai
- Elektros tinklai
- Gatvės
- Keliai
- Lietaus kanalizacijos tinklai
- Nemotorizuotų transporto priemonių takai
- Nuotekų tinklai
- Pėsčiųjų takai
- Ryšiai
- Vandentiekio tinklai
- Šilumos tiekimo tinklai
- Kiti inžineriniai tinklai
- Kitos susisiekimo komunikacijos

Sutikimo objektai (taškai)

- Dujotiekio tinklai
- Elektros tinklai
- Gatvės
- Keliai
- Lietaus kanalizacijos tinklai
- Nemotorizuotų transporto priemonių takai
- Nuotekų tinklai
- Pėsčiųjų takai
- Ryšiai
- Vandentiekio tinklai
- Šilumos tiekimo tinklai
- Kiti inžineriniai tinklai
- Kitos susisiekimo komunikacijos

Prašymo teikėjas	AB "Via Lietuva"
Institucija, kuriai teikiamas prašymas	Nacionalinė žemės tarnyba prie Aplinkos ministerijos

DETALŪS METADUOMENYS	
Dokumento sudarytojas (-ai)	Nacionalinė žemės tarnyba, Gedimino pr. 19, LT-01103 Vilnius (2025-03-17 07:08:45)
Dokumento pavadinimas (antraštė)	DĖL SUTIKIMO TIESTI SUSISIEKIMO KOMUNIKACIJAS, INŽINERINIUS TINKLUS IR STATYTI JIEMS FUNKCIONUOTI BŪTINUS STATINIUS VALSTYBINĖJE ŽEMĖJE, KURIOJE NESUFORMUOTI ŽEMĖS SKLYPAI
Dokumento registracijos data ir numeris	2025-03-14 Nr. SUVA-2809-(5.62 Mr.)
Dokumento gavimo data ir dokumento gavimo registracijos numeris	-
Dokumento specifikacijos identifikavimo žymuo	ADOC-V1.0
Parašo paskirtis	Pasirašymas
Parašą sukūrusio asmens vardas, pavardė ir pareigos	
Parašo sukūrimo data ir laikas	2025-03-14 20:57:53 (GMT+02:00)
Parašo formatas	XAdES-T
Laiko žymoje nurodytas laikas	2025-03-14 20:57:57 (GMT+02:00)
Informacija apie sertifikavimo paslaugos teikėją	ADIC CA ECC,Asmens dokumentu israsymo centras prie LR VRM,2.5.4.97=#130931383837373833313 5,LT
Sertifikato galiojimo laikas	2024-06-19 11:20:23–2028-06-18 11:20:23
Parašo paskirtis	Registravimas
Parašą sukūrusio asmens vardas, pavardė ir pareigos	Dokumentų valdymo sistema NŽT DVS
Parašo sukūrimo data ir laikas	2025-03-14 20:57:56 (GMT+02:00)
Parašo formatas	XAdES-EPES
Laiko žymoje nurodytas laikas	-
Informacija apie sertifikavimo paslaugos teikėją	RCSC IssuingCA,VI Registru centras - i.k. 124110246,RCSC,LT
Sertifikato galiojimo laikas	2022-12-19 16:41:35–2025-12-18 16:41:35
Informacija apie būdus, naudotus metaduomenų vientisumui užtikrinti	"Dokumento registravimas" paskirties metaduomenų vientisumas užtikrintas naudojant CN=Dokumentų valdymo sistema NŽT DVS, O="Nacionalinė žemės tarnyba prie Aplinkos ministerijos, į.k.188704927", L=Vilnius, S=Lietuva, C=LT sertifikatą, sertifkatas galioja 2022-12-19 16:41:35–2025-12-18 16:41:35
Pagrindinio dokumento priedų skaičius	1
Pagrindinio dokumento pridedamų dokumentų skaičius	-
Programinės įrangos, kuria naudojantis sudarytas elektroninis dokumentas, pavadinimas	Dokumentų valdymo sistema NŽT DVS, versija 3.5.69
Informacija apie elektroninio dokumento ir elektroninio (-ių) parašo (-ų) tikrinimą (tikrinimo data)	Dokumentas neatitinka specifikacijos keliamų reikalavimų (2025-03-17 07:08:45)
Elektroninio dokumento nuorašo atspausdinimo data ir ją atspausdinęs darbuotojas	2025-03-17 07:08:45 atspausdino
Paieškos nuoroda	-
Papildomi metaduomenys	-

GEODEZINIO PUNKTO ABRISAS

Punkto pavadinimas (Nr.) 34S–0263

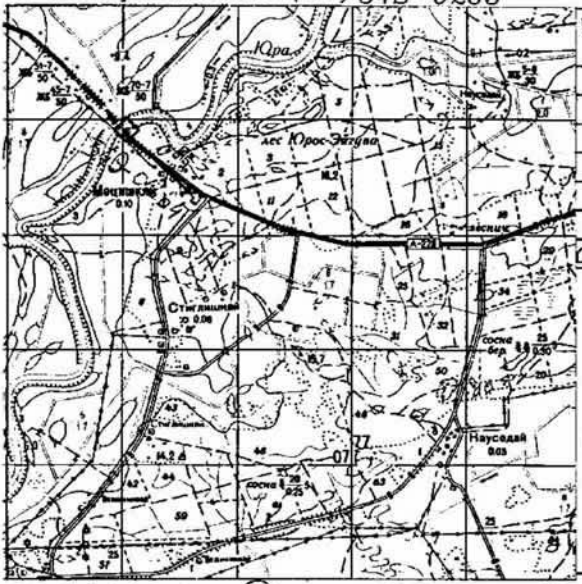

Vietos aprašymas

Šilutės raj.
Vilkiškių sen.
Mociškių km.
prie tilto per Jūrą

Centro tipas C–08

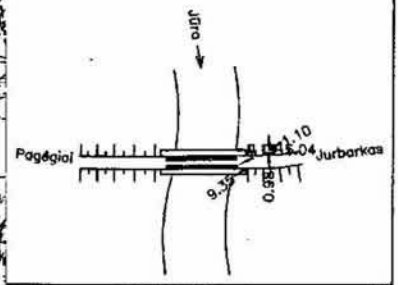

Sudarė inž. A.Jančauskas 1998.12

Tikrino t.virš. N.Tarasovas 1998.12

GEODEZINIO VERTIKALIOJO PIRMOSIOS KLASĖS TINKLO PUNKTAS

15168

34V15168

LAS07 normalinis aukštis
(2001 m. geodeziniai matavimai):

H_n = 13,975 m

geopotencialinis skaičius

C = 13,717 kGal·m

LKS94 geodezinės koordinatės
(1:10 000 mastelio žemėlapis):

B = 55°06′42,8″ x = 6 110 001 m
L = 22°09′57,4″ y = 382 989 m

LSS07 sunkio pagreitis
(1:200 000 mastelio gravimetrinis žemėlapis)

g = 981 502,4 mGal

Elipsoidinis aukštis
(1998 m. geoido modelis)

H_e = 39,08 m

PUNKTO PADĖTIS

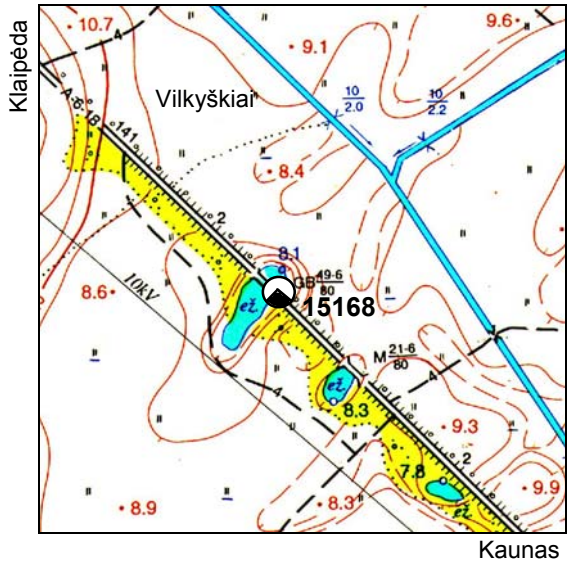

14–34–33–3–2–3

1:10 000

PUNKTO VIETA

Pagėgių sav. Vilkyškių sen. Vilkyškių k., kelio Kaunas – Klaipėda 127,5 kilometre, 0,64 km į ŠV nuo tilto per Jūrę, tilto per ežeriuką PR atramos šiaurinėje pusėje

Punkto vietą aprašė
R. Abromavičius, 1999 10

ŽENKLO BRĖŽINYS

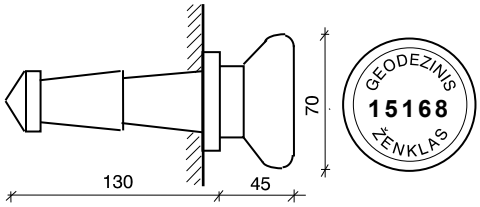

Ženklo tipas G-10

Statytojas (Užsakovas)	AB „VIA LIETUVA“
Projektuotojas	
Projekto pavadinimas	VALSTYBINĖS REIKŠMĖS KRAŠTO KELIO NR. 141 KAUNAS–JURBARKAS–ŠILUTĖ–KLAIPĖDA RUOŽO NUO 126,273 IKI 127,377 KM REKONSTRAVIMO PROJEKTAS
Statinio projekto Nr.	P24-002
Statinio projekto etapas	PROJEKTINIAI PASIŪLYMAI
Statybos rūšis	STATINIO REKONSTRAVIMAS
Statinio kategorija	YPATINGASIS

VISUOMENĖS INFORMAVIMAS APIE PARENGTUS PROJEKTINIUS PASIŪLYMUS

ATASKAITA

2024 m.

Atestato Nr.	Pareigos	Vardas, pavardė	Parašas

VIEŠINIMO ATASKAITOS DOKUMENTŲ SUDĖTIES ŽINIARAŠTIS

Eil. Nr.	Dokumento žymuo	Lapų sk.	Pavadinimas	Lapo Nr.
1.	-	1	Titulinis lapas	1
2.	P24-002-PPVA-DSŽ	1	Viešinimo ataskaitos sudėties žiniaraštis	2
3.	P24-002-PPVA-AR	1	Visuomenės informavimo apie projektuojamą statinį procedūros aiškinamasis raštas	3
4.	-	1	Priedai	4
5.	-	1	Priedas Nr. 1 - Skelbimo apie visuomenės informavimo procedūrą paskelbimo Pagėgių savivaldybės internetinėje svetainėje iškarpa	5
6.	-	1	Priedas Nr. 2 - Stendų įrengimo schema ir foto fiksacija	6
7.	-	5	Priedas Nr. 3 - Viešo susirinkimo protokolas su priedais (dalyvių sąrašas ir prisijungusiųjų dalyvių automatinė ataskaita, internetinės vaizdo ir garso transliacijos įrašo nuoroda)	7
8.	-	1	Priedas Nr. 4_Protokolo išsiuntimas dalyviams	12
9.	-	56	Priedas Nr. 5_Kaimyninių sklypų informavimas	13
10.	-	1	Priedas Nr. 6_Įsakymas dėl pirmininko ir sekretorės	69
11.		3	Priedas Nr. 7_ Visuomenės informavimas_VTPSI išaiškinimas	70

VISUOMENĖS INFORMAVIMO APIE PROJEKTUOJAMĄ STATINĮ PROCEDŪROS AIŠKINAMASIS RAŠTAS

2024 m. rugpjūčio 7 d. (toliau – Projektuotojas) pateikė prašymą informuoti visuomenę apie parengtus projektinius pasiūlymus IS „Infostatyba“.

2024 m. rugpjūčio 8 d. informacija apie visuomenės atstovams pristatomus projektinius pasiūlymus buvo paskelbta Pagėgių savivaldybės (toliau – Savivaldybė) internetinėje svetainėje ( ) pateikiant internetinės vaizdo ir garso tiesioginės transliacijos *MS Teams* platformos nuorodą - h **(**toliau – Nuoroda)).

Laikotarpiu nuo 2024 m. rugpjūčio 12 d. iki 2024 m. rugpjūčio 28 d. objekto ribose buvo įrengtas 1 informacinis stendas su informacija apie numatomą statinių projektavimą. Informacinis stendas buvo įrengtas patogioje vietoje perskaityti informaciją (Stendų įrengimo schema ir fotofiksacija pateikta Viešinimo ataskaitos Priede Nr. 2).

Visuomenei teikti klausimus ir pasiūlymus buvo skirta 14 darbo dienų po informacijos apie numatomą statinių projektavimą paskelbimo Savivaldybės internetinėje svetainėje. Suinteresuotų visuomenės atstovų pasiūlymų iki viešo susirinkimo nebuvo gauta.

2024 m. rugpjūčio 28 d., 15:00 val. įvyko projektinių pasiūlymų viešas svarstymas, organizuojamas tiesioginės garso ir vaizdo transliacijos būdu (nuotoliniu būdu) elektroninės komunikacijos priemonėmis, vadovaujantis STR1.04.04:2017 „Statinio projektavimas, projekto ekspertizė“ reikalavimais, suteikiant visuomenės atstovams viešai prieinamą transliaciją ir sudarant sąlygas transliacijos metu teikti pasiūlymus, klausimus ir gauti atsakymus, pateikiant prisijungimo prie transliacijos instrukcijas, darant ir išsaugant transliacijos garso ir vaizdo įrašą, pateikiant susirinkimo dalyviams šios transliacijos protokolą.

Viso prisijungė 6 dalyviai (4 – Projektuotojo; 1 – Statytojo; 1 – Visuomenės atstovas). Susirinkimo metu buvo išsamiai pristatyti projektiniai pasiūlymai. Susirinkimo metu visuomenės dalyvis pateikė klausimų, į kuriuos susirinkimo pirmininkas pateikė atsakymus. Susirinkimas truko 1 val.

Susirinkimo internetinės vaizdo ir garso transliacijos įrašas (.mp4 formatu),-

PRIEDAI

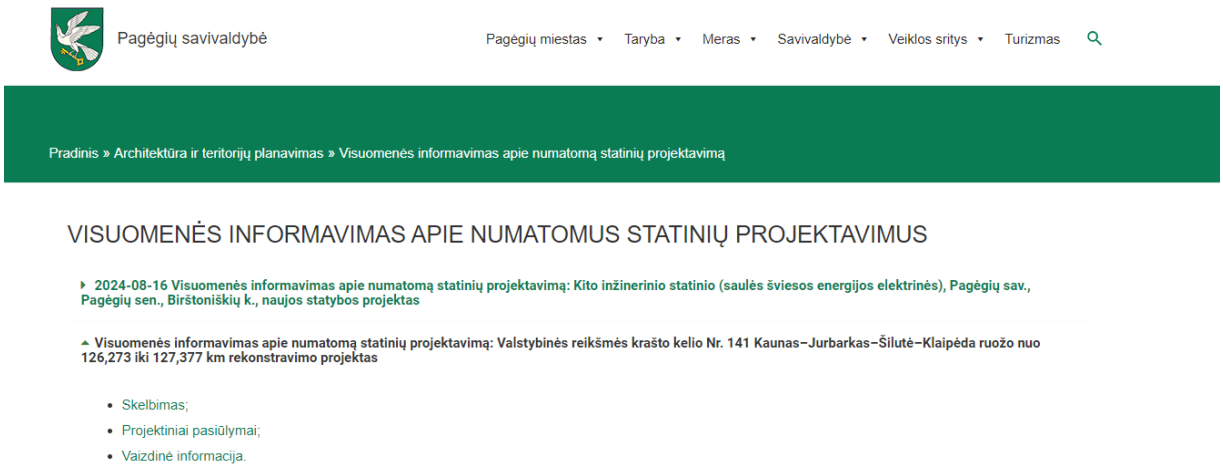
Pagėgių savivaldybė
Pagėgių miestas
Taryba
Meras
Savivaldybė
Veiklos sritys
Turizmas
Pradinis » Architektūra ir teritorijų planavimas » Visuomenės informavimas apie numatomą statinių projektavimą
VISUOMENĖS INFORMAVIMAS APIE NUMATOMUS STATINIŲ PROJEKTAVIMUS
2024-08-16 Visuomenės informavimas apie numatomą statinių projektavimą: Kito inžinerinio statinio (saulės šviesos energijos elektrinės), Pagėgių sav., Pagėgių sen., Birštoniškių k., naujos statybos projektas
Visuomenės informavimas apie numatomą statinių projektavimą: Valstybinės reikšmės krašto kelio Nr. 141 Kaunas–Jurbarkas–Šilutė–Klaipėda ruožo nuo 126,273 iki 127,377 km rekonstravimo projektas
Skelbimas;
Projektiniai pasiūlymai;
Vaizdinė informacija.

Šaltinis:

Projektas
„Valstybinės reikšmės krašto kelio Nr. 141 Kaunas–Jurbarkas–Šilutė–Klaipėda ruožo nuo 126,273 iki 127,377 km rekonstravimo projektas“

STENDŲ ĮRENGIMO SCHEMA IR FOTOFIKSACIJA
2024 m. rugpjūčio 12 d. - 2024 m. rugpjūčio 22 d.
(Stendų įrengimo laikotarpis)

Stendo vieta: https://maps.app.goo.gl/8K5RnvpRF7Z4tuyV8.

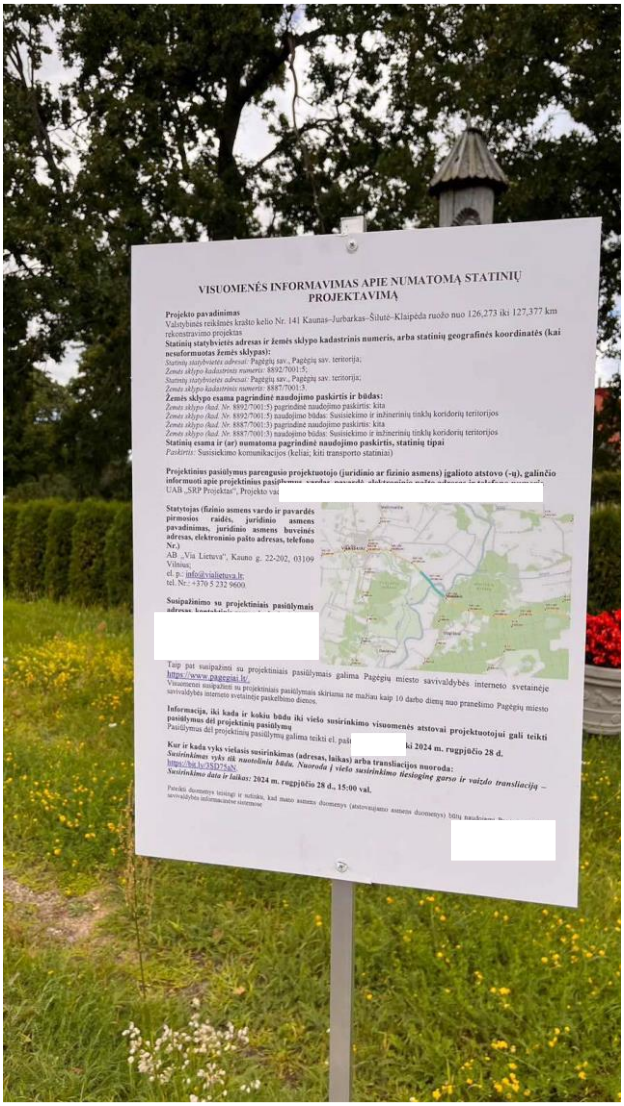

VIEŠO SUSIRINKIMO PROTOKOLAS

2024 m. rugpjūčio 29 d.

Pristatomų projektinių pasiūlymų pavadinimas: Valstybinės reikšmės krašto kelio Nr. 141 Kaunas–Jurbarkas–Šilutė–Klaipėda ruožo nuo 126,273 iki 127,377 km rekonstravimo projektas

Susirinkimo data: 2024 m. rugpjūčio 28 d.
Susirinkimo pradžia: 15:00 val.
Susirinkimo pabaiga: 16:00 val.

Susirinkimo vieta (adresas): Projektinių sprendinių viešasis svarstymas buvo organizuojamas tiesioginės garso ir vaizdo transliacijos būdu (nuotoliniu būdu) elektroninės komunikacijos priemonėmis.

Apie viešojo susirinkimo vietą (t. y. organizavimą nuotoliniu būdu, paskelbiant projektinius pasiūlymus ir *MS Teams* platformos internetinės vaizdo transliacijos nuorodą: https://bit.ly/3SD75aN (toliau – Nuoroda)), datą ir laiką buvo skelbta Pagėgių savivaldybės (toliau – Savivaldybė) internetiniame tinklapyje https://www.pagegiai.lt/.

Projektuojamame ruože buvo įrengtas informacinis stendas apie organizuojamą susirinkimą. Nuotolinio susirinkimo Nuoroda buvo nurodyta skelbime.

Statytojas: AB „Via Lietuva“
Projektuotojas:

Susirinkimo pirmininkas (moderatorius):

Susirinkimo sekretorius:

Statytojo atstovai:
Projektuotojo atstovai:

Dalyviai: dalyvių sąrašas pridedamas

Susirinkimo darbotvarkė:

1. Bendra informacija
2. Projektinių pasiūlymų pristatymas
3. Klausimų-atsakymų sesija

1. Bendra informacija

Susirinkimo pirmininkas pradėjo susirinkimą pristatydamas projektinių pasiūlymų pavadinimą, Projektuotoją ir Statytoją bei viešo susirinkimo tvarką ir darbotvarkę, taip pat informuodamas, jog susirinkimas yra įrašomas.

2. Projektinių pasiūlymų pristatymas

Susirinkimo pirmininkas pasidalino ekrano vaizdu ir pristatė projektinius pasiūlymus.

3. Iki viešo susirinkimo raštu gautų pasiūlymų aptarimas

15:12 val. Susirinkimo pirmininkas informavo, jog iki viešo susirinkimo suinteresuotų visuomenės atstovų pasiūlymų nebuvo gauta.

4. Klausimų ir atsakymų sesija

15:18 val. prisijungė visuomenės dalyvis ir uždavė klausimą:

1. **Kokie darbai planuojami vykdyti? s išreiškė norą išgirsti projektinius pasiūlymus.**

- **Atsakymas:** Susirinkimo pirmininkas dar kartą pristatė projektinius pasiūlymus visuomenės atstovui.

Po pristatymo uždavė dar vieną klausimą.

2. **Ar išliks staigus nuovažos posūkio kampas, pravažiavus tiltą per Jūrą?**

- **Atsakymas:** Rengiant projektą, projektuotojas stengiasi išlaikyti esamus dangos aukščius, kurie reikalingi suvedimui naujos kelio dangos su esamos nuovažos danga. Projektuotojas, taip pat, turi laikytis užsakovo nurodytų techninių reikalavimų kelio dangos nuolydžiams. Šiuo atveju, kelio ir nuovažos dangos aukščiai skiriasi, įvertinus techninius ir saugumo keliamus reikalavimus, projektuotojas pasirenka tinkamiausią sprendimą. Įvertinus esamą nuovažos situaciją, dešinysis posūkis yra išplatintas, kad galėtų pravažiuoti žemės ūkio technika.

Susirinkimo pirmininkas atsakė į visus visuomenės dalyvio klausimus. Daugiau pasisakančių visuomenės dalyvių nebuvo.

16:00 val. Susirinkimo pirmininkas paskelbė, jog viešas susirinkimas yra baigtas. Viešojo susirinkimo procedūra atlikta.

Viešo susirinkimo protokolas bus išsiųstas prisijungusiems dalyviams, nurodžiusiems savo kontaktinius duomenis, pagal STR1.04.04:2017 „Statinio projektavimas, projekto ekspertizė“ reikalavimus ir nustatytus terminus.

Kaip alternatyvą įprastai sudaromam dalyvių sąrašui pridedama *MS Teams* programėlės automatiškai sugeneruota prisijungusių dalyvių ataskaita (žr. Priedas Nr. 1, 1 pav.).

Pridedama:

1. Priedas Nr. 1. Prisijungusių dalyvių sąrašas ir prisijungusiųjų dalyvių *MS Teams* ataskaita,- 1 lapas;
2. Priedas Nr. 2. Tiesioginės vaizdo ir garso transliacijos įrašo nuoroda,- 1 lapas.

Susirinkimo pirmininkas

Susirinkimo sekretorė

Protokolo priedas Nr. 1

DALYVIŲ SĄRAŠAS

Eil. Nr.	**Vardas, Pavardė**	**El. pašto adresas**	**Telefono Nr.**	**Parašas**
1.				
2.				
3.				
4.				
5.				
6.				

Dalyvių sąrašą tvirtina:

Susirinkimo pirmininkas

Susirinkimo sekretorė

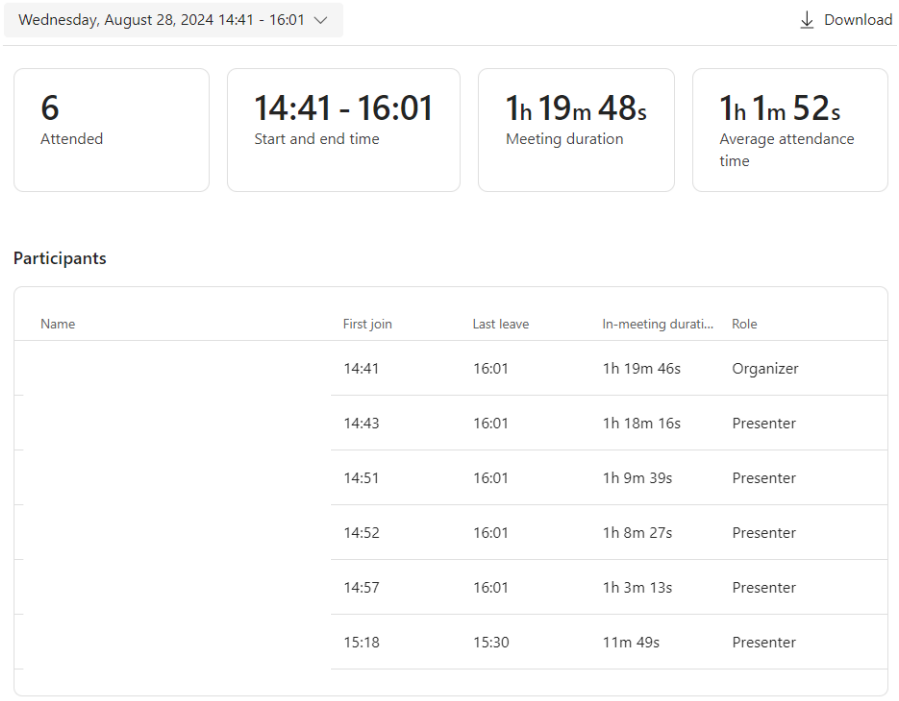

1 Pav. *Prisijungusių dalyvių MS Teams internetinės vaizdo ir garso transliacijos automatinės ataskaitos iškarpa*

Protokolo priedas Nr. 2

Visuomenės informavimo apie parengtus projektinius pasiūlymus

„Valstybinės reikšmės krašto kelio Nr. 141 Kaunas–Jurbarkas–Šilutė–Klaipėda ruožo nuo 126,273 iki 127,377 km rekonstravimo projektas“

susirinkimo internetinės vaizdo ir garso transliacijos įrašas (.mp4 formatu),-

Susirinkimo protokolas_P24-002

Reply | Reply All | Forward

Thu 2024-08-29 11:28

Priedas Nr. 3_Protokolas.pdf
448 KB

Laba diena,

Dėkojame, kad dalyvavote Projektinių pasiūlymų „Valstybinės reikšmės krašto kelio Nr. 141 Kaunas–Jurbarkas–Šilutė–Klaipėda ruožo nuo 126,273 iki 127,377 km rekonstravimo projektas" viešajame pristatyme, kuris vyko 2024-08-28 15:00 val.
Siunčiame susirinkimo protokolą .pdf formatu.

Dėkoju, gražios dienos.

Pagarbiai

Kaimyninių sklypų savininkų ir naudotojų informavimas apie numatomų statinių projektavimą			
Eil. Nr.	**Unikalus daikto numeris**	**Žemės sklypų valdytojai, naudotojai pagal NTR išrašą:**	**Adresas pagal paiešką RC Gyventojų registre:**
1	**4400-1487-7500**		2
2	**4400-1657-2154**		F
3	**4400-1769-5479**		2
4	**4400-1769-4705**		2
5	**4400-1487-2847**		P
6	**4400-1487-3266**		Įr
7	**4400-1497-7766**		Įr
8	**4400-0855-6026**		F
9	**8887-0003-0052**		P P
10	**4400-0965-3050**		T
11	**4400-5146-1784**		
12	**4400-4866-9476**		
13	**8892-0009-0106**		
14	**8892-0009-0076**		
15	**4400-0214-7406**		
16	**8892-0009-0147**		
17	**8892-0009-0112**		
18	**4400-1609-3751**		
19	**4400-0003-8855**		
20	**4400-1609-4060**		
21	**8892-0009-0054**		
22	**4400-2636-8783**		

Registracija Nr. **P24-002 141** kelias 126-127 km

Laba diena,

Informacija siunčiamame priede.
Statinio projekto pavadinimas: Valstybinės reikšmės krašto kelio Nr. 141 Kaunas–Jurbarkas–Šilutė–Klaipėda ruožo nuo 126,273 iki 127,377 km rekonstravimo projektas.

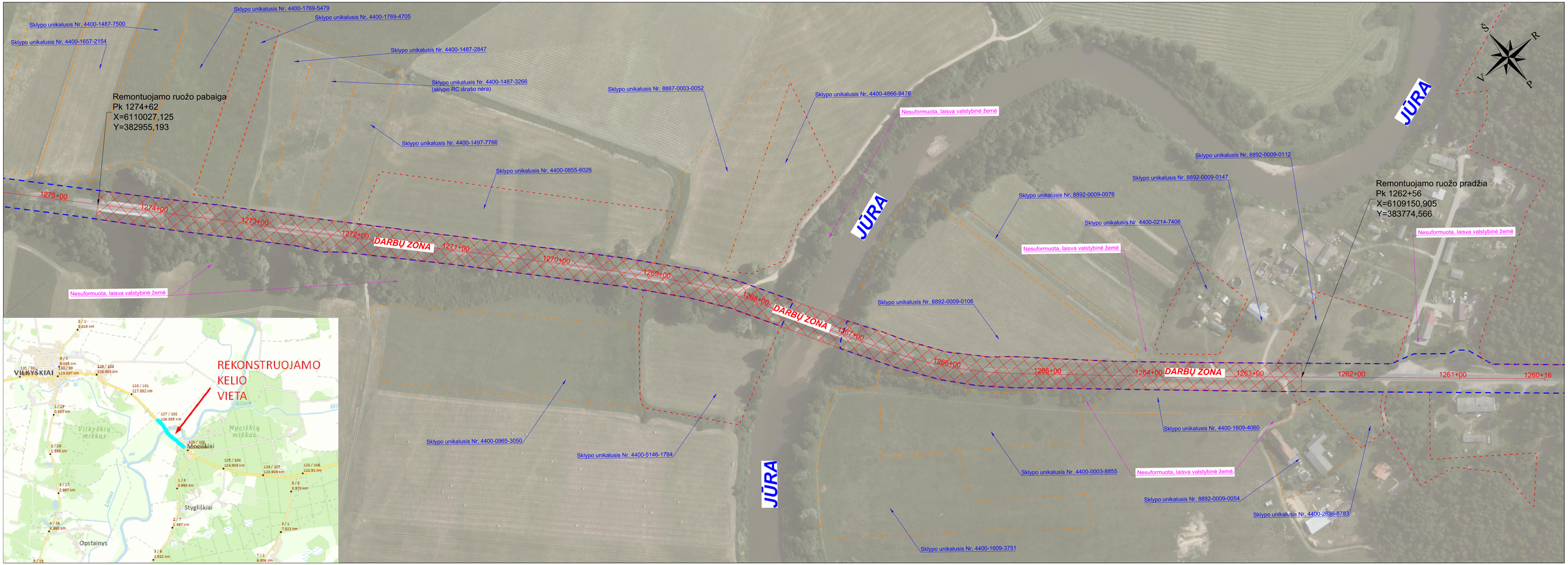
Sklypo unikalusis Nr. 4400-1769-5479
Sklypo unikalusis Nr. 4400-1769-4705
Sklypo unikalusis Nr. 4400-1487-7500
Sklypo unikalusis Nr. 4400-1657-2154
Sklypo unikalusis Nr. 4400-1487-2847
Sklypo unikalusis Nr. 4400-1487-3266
(sklypo RC išrašo nėra)
Sklypo unikalusis Nr. 8887-0003-0052
Sklypo unikalusis Nr. 4400-4866-9476
Nesuformuota, laisva valstybinė žemė
Sklypo unikalusis Nr. 4400-1497-7766
Sklypo unikalusis Nr. 4400-0855-6026
Remontuojamo ruožo pabaiga
Pk 1274+62
X=6110027,125
Y=382955,193
1275+00
1274+00
1273+00
1272+00
DARBŲ ZONA
1271+00
1270+00
1269+00
1268+00
DARBŲ ZONA
1267+00
1266+00
1265+00
1264+00
DARBŲ ZONA
1263+00
1262+00
1261+00
1260+16
JŪRA
JŪRA
JŪRA
Sklypo unikalusis Nr. 8892-0009-0112
Sklypo unikalusis Nr. 8892-0009-0147
Sklypo unikalusis Nr. 8892-0009-0076
Sklypo unikalusis Nr. 4400-0214-7406
Nesuformuota, laisva valstybinė žemė
Remontuojamo ruožo pradžia
Pk 1262+56
X=6109150,905
Y=383774,566
Nesuformuota, laisva valstybinė žemė
Nesuformuota, laisva valstybinė žemė
Sklypo unikalusis Nr. 8892-0009-0106
Sklypo unikalusis Nr. 4400-0965-3050
Sklypo unikalusis Nr. 4400-5146-1784
Sklypo unikalusis Nr. 4400-1609-4060
Sklypo unikalusis Nr. 4400-0003-8855
Nesuformuota, laisva valstybinė žemė
Sklypo unikalusis Nr. 8892-0009-0054
Sklypo unikalusis Nr. 4400-2636-8783
Sklypo unikalusis Nr. 4400-1609-3751
REKONSTRUOJAMO
KELIO
VIETA
VILKYŠKIAI
Mociškiai
Stygliškiai
Opstainys
Vilkyškių miškas
Mociškių miškas
Šventa
Lūtinė
Gilinė
S
V
R
P

VISUOMENĖS INFORMAVIMAS APIE NUMATOMĄ STATINIŲ PROJEKTAVIMĄ

Siuntėjas
Gavėjai

2024-08-12 13:13
Žymos: 0

Turinys

Registracija Nr. P24-002 (2024-08-12)

Priedai Skelbimas P24-002.pdf 258 KB

Laba diena,
Informacija siunčiamame priede.

Statinio projekto pavadinimas: Valstybinės reikšmės krašto kelio Nr. 141 Kaunas–Jurbarkas–Šilutė–Klaipėda ruožo nuo 126,273 iki 127,377 km rekonstravimo projektas .

VISUOMENĖS INFORMAVIMAS APIE NUMATOMĄ STATINIŲ PROJEKTAVIMĄ

Siuntėjas
Gavėjai .

2024-08-12 13:13
Žymos: 0

Gavėjų būsenos

Gavėjas	Būsenos data	Būsena
	2024-08-12 13:13	Išsiųsta e. siunta
	2024-08-12 13:13	Pristatyta e. siunta
	2024-08-12 13:13	Registruota pašto siunta ruošiama fiziniam pristatymui
	2024-08-12 13:13	Išsiųsta e. siunta
	2024-08-12 13:13	Pristatyta e. siunta
	2024-08-12 13:13	Išsiųsta e. siunta
	2024-08-12 13:13	Pristatyta e. siunta
	2024-08-12 13:13	Išsiųsta e. siunta
	2024-08-12 13:13	Pristatyta e. siunta
	2024-08-12 13:13	Išsiųsta e. siunta
	2024-08-12 13:13	Pristatyta e. siunta

VISUOMENĖS INFORMAVIMAS APIE NUMATOMĄ STATINIŲ PROJEKTAVIMĄ

Siuntėjas
Gavėjai

2024-08-12 13:13
Žymos: 0

Gavėjų būsenos

Gavėjas	Būsenos data	Būsena
	2024-08-12 13:13	Išsiųsta e. siunta
	2024-08-12 13:13	Pristatyta e. siunta
	2024-08-12 13:13	Išsiųsta e. siunta
	2024-08-12 13:13	Pristatyta e. siunta
	2024-08-12 13:13	Registruota pašto siunta ruošiama fiziniam pristatymui
	2024-08-12 13:13	Išsiųsta e. siunta
	2024-08-12 13:13	Pristatyta e. siunta
	2024-08-12 13:13	Išsiųsta e. siunta
	2024-08-12 13:13	Pristatyta e. siunta
	2024-08-12 13:13	Išsiųsta e. siunta
	2024-08-12 13:13	Pristatyta e. siunta
	2024-08-12 13:13	Registruota pašto siunta ruošiama fiziniam pristatymui

VISUOMENĖS INFORMAVIMAS APIE NUMATOMĄ STATINIŲ PROJEKTAVIMĄ

Siuntėjas
Gavėjai

2024-08-12 13:13
Žymos: 0

Gavėjų būsenos

Gavėjas	Būsenos data	Būsena
	2024-08-12 13:13	Išsiųsta e. siunta
	2024-08-12 13:13	Pristatyta e. siunta
	2024-08-12 13:13	Registruota pašto siunta ruošiama fiziniam pristatymui
	2024-08-12 13:13	Išsiųsta e. siunta
	2024-08-12 13:13	Pristatyta e. siunta
	2024-08-12 13:13	Išsiųsta e. siunta
	2024-08-12 13:13	Pristatyta e. siunta
	2024-08-12 13:13	Registruota pašto siunta ruošiama fiziniam pristatymui
	2024-08-12 13:13	Išsiųsta e. siunta
	2024-08-12 13:13	Pristatyta e. siunta
	2024-08-12 13:13	Išsiųsta e. siunta
	2024-08-12 13:13	Pristatyta e. siunta
	2024-08-12 13:13	Registruota pašto siunta ruošiama fiziniam pristatymui

VISUOMENĖS INFORMAVIMAS APIE NUMATOMĄ STATINIŲ PROJEKTAVIMĄ

Siuntėjas
Gavėjai

2024-08-12 13:13
Žymos: 0

Gavėjų būsenos

Gavėjas	Būsenos data	Būsena
	2024-08-12 13:13	Išsiųsta e. siunta
	2024-08-12 13:13	Pristatyta e. siunta
	2024-08-12 13:13	Registruota pašto siunta ruošiama fiziniam pristatymui
	2024-08-12 13:13	Išsiųsta e. siunta
	2024-08-12 13:13	Pristatyta e. siunta
	2024-08-12 13:13	Registruota pašto siunta ruošiama fiziniam pristatymui
	2024-08-12 13:13	Išsiųsta e. siunta
	2024-08-12 13:13	Pristatyta e. siunta
	2024-08-12 13:13	Registruota pašto siunta ruošiama fiziniam pristatymui
	2024-08-12 13:13	Išsiųsta e. siunta
	2024-08-12 13:13	Pristatyta e. siunta
	2024-08-12 13:13	Registruota pašto siunta ruošiama fiziniam pristatymui
	2024-08-12 13:13	Išsiųsta e. siunta

Gavėjas	Būsenos data	Būsena
	2024-08-12 13:13	Pristatyta e. siunta
	2024-08-12 13:13	Registruota pašto siunta ruošiama fiziniam pristatymui

← 1 2 3 4 5 →

VISUOMENĖS INFORMAVIMAS APIE NUMATOMĄ STATINIŲ PROJEKTAVIMĄ

Siuntėjas
Gavėjai

2024-08-12 13:13
Žymos: 0

Gavėjų būsenos

Gavėjas	Būsenos data	Būsena
	2024-08-12 13:13	Išsiųsta e. siunta
	2024-08-12 13:13	Pristatyta e. siunta
	2024-08-12 13:13	Registruota pašto siunta ruošiama fiziniam pristatymui
	2024-08-12 13:13	Išsiųsta e. siunta
	2024-08-12 13:13	Pristatyta e. siunta
	2024-08-12 13:13	Registruota pašto siunta ruošiama fiziniam pristatymui

← 1 2 3 4 5 →

VISUOMENĖS INFORMAVIMAS APIE NUMATOMĄ STATINIŲ PROJEKTAVIMĄ

Siuntėjas
Gavėjai

2024-08-12 13:13
Žymos: 0

Siuntėjo būsenos

Data	Būsena	E. dėžutė
2024-08-12 13:13	Išsiųsta e. siunta ir užsakyta registruota pašto siunta fiziniam pristatymui	300043111 (įgaliotas asmuo E. Malcienė)

VISUOMENĖS INFORMAVIMAS APIE NUMATOMĄ STATINIŲ PROJEKTAVIMĄ

Siuntėjas 2024-08-12 13:13
Gavėjai ... Žymos: 0

Popierinės siuntos informacija

Spausdinimas

Vienpusis

Spalvos

Nespalvotas

Atspausdinta lapų

2

Siuntėjo adresas

Savanorių pr. 176C, 03154 Vilnius

Pašto siuntos numeris

Priedai

Skelbimas P24-002.pdf

VISUOMENĖS INFORMAVIMAS APIE NUMATOMĄ STATINIŲ PROJEKTAVIMĄ

Projekto pavadinimas
Valstybinės reikšmės krašto kelio Nr. 141 Kaunas–Jurbarkas–Šilutė–Klaipėda ruožo nuo 126,273 iki 127,377 km rekonstravimo projektas

Statinių statybvietės adresas ir žemės sklypo kadastrinis numeris, arba statinių geografinės koordinatės (kai nesuformuotas žemės sklypas):
Statinių statybvietės adresai: Pagėgių sav., Pagėgių sav. teritorija;
Žemės sklypo kadastrinis numeris: 8892/7001:5;
Statinių statybvietės adresai: Pagėgių sav., Pagėgių sav. teritorija;
Žemės sklypo kadastrinis numeris: 8887/7001:3.

Žemės sklypo esama pagrindinė naudojimo paskirtis ir būdas:
Žemės sklypo (kad. Nr. 8892/7001:5) pagrindinė naudojimo paskirtis: kita
Žemės sklypo (kad. Nr. 8892/7001:5) naudojimo būdas: Susisiekimo ir inžinerinių tinklų koridorių teritorijos
Žemės sklypo (kad. Nr. 8887/7001:3) pagrindinė naudojimo paskirtis: kita
Žemės sklypo (kad. Nr. 8887/7001:3) naudojimo būdas: Susisiekimo ir inžinerinių tinklų koridorių teritorijos

Statinių esama ir (ar) numatoma pagrindinė naudojimo paskirtis, statinių tipai
Paskirtis: Susisiekimo komunikacijos (keliai; kiti transporto statiniai)

Projektinius pasiūlymus parengusio projektuotojo (juridinio ar fizinio asmens) įgalioto atstovo (-ų), galinčio informuoti apie projektinius pasiūlymus, vardas, pavardė, elektroninio pašto adresas ir telefono numeris

Statytojas (fizinio asmens vardo ir pavardės pirmosios raidės, juridinio asmens pavadinimas, juridinio asmens buveinės adresas, elektroninio pašto adresas, telefono Nr.)
AB „Via Lietuva“, Kauno g. 22-202, 03109 Vilnius;
el. p.: info@vialietuva.lt;
tel. Nr.: +370 5 232 9600.

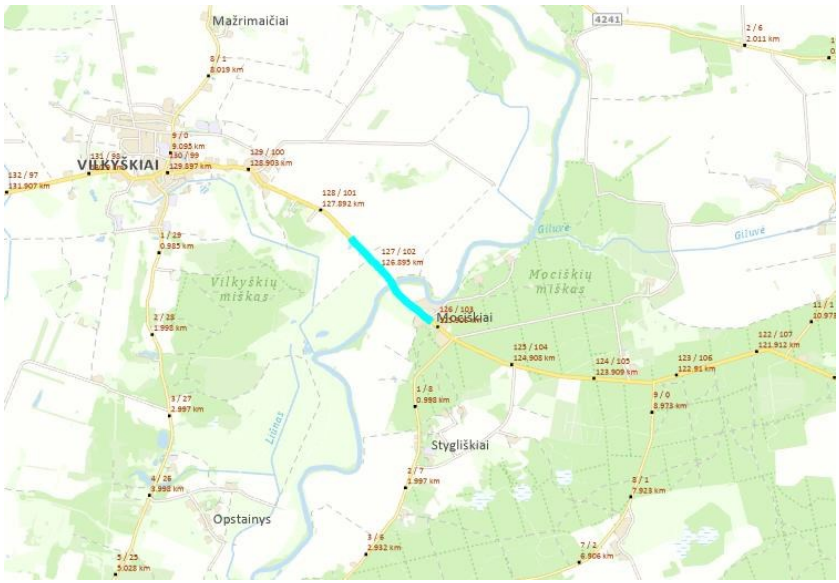

Susipažinimo su projektiniais pasiūlymais

Taip pat susipažinti su projektiniais pasiūlymais galima Pagėgių miesto savivaldybės interneto svetainėje https://www.pagegiai.lt/.
Visuomenei susipažinti su projektiniais pasiūlymais skiriama ne mažiau kaip 10 darbo dienų nuo pranešimo Pagėgių miesto savivaldybės interneto svetainėje paskelbimo dienos.

Informacija, iki kada ir kokiu būdu iki viešo susirinkimo visuomenės atstovai projektuotojui gali teikti pasiūlymus dėl projektinių pasiūlymų
Pasiūlymus dėl projektinių pasiūlymų galima teikti el. paštu: i **i 2024 m. rugpjūčio 28 d.**

Kur ir kada vyks viešasis susirinkimas (adresas, laikas) arba transliacijos nuoroda:
Susirinkimas vyks tik nuotoliniu būdu. Nuoroda į viešo susirinkimo tiesioginę garso ir vaizdo transliaciją – https://bit.ly/3SD75aN.
Susirinkimo data ir laikas: **2024 m. rugpjūčio 28 d., 15:00 val.**

Pateikti duomenys teisingi ir sutinku, kad mano asmens duomenys (atstovaujamo asmens duomenys) būtų naudojami Pagėgių miesto savivaldybės informacinėse sistemose

VALSTYBĖS ĮMONĖ REGISTRŲ CENTRAS
Studentų g. 39, 08106 Vilnius, tel. +370 5 268 8262, el. p. info@registrucentras.lt
Duomenys kaupiami ir saugomi Juridinių asmenų registre, kodas 124110246

NEKILNOJAMOJO TURTO REGISTRO DUOMENŲ BAZĖS IŠRAŠAS

2024-08-08 16:07:03

1. Nekilnojamojo turto registre įregistruotas turtas:

Registro Nr.: **44/2475**
Registro tipas: **Žemės sklypas**
Sudarymo data: **2003-04-28**
Pagėgių sav., Vilkyškių sen., Mociškių k.

2. Nekilnojamieji daiktai:

2.1. **Žemės sklypas**
Pagėgių sav., Vilkyškių sen., Mociškių k.
Unikalus daikto numeris: **4400-0003-8855**
Žemės sklypo kadastro numeris ir kadastro vietovės pavadinimas: **8892/0009:149 Žukų k.v.**
Daikto pagrindinė naudojimo paskirtis: **Žemės ūkio**
Žemės sklypo plotas: **1.2100 ha**
Žemės ūkio naudmenų plotas viso: **0.9300 ha**
iš jo: ariamos žemės plotas: **0.9300 ha**
Kitos žemės plotas: **0.2800 ha**
Nusausintos žemės plotas: **0.9300 ha**
Žemės ūkio naudmenų našumo balas: **46.7**
Matavimų tipas: **Žemės sklypas suformuotas atliekant preliminarius matavimus**
Vidutinė rinkos vertė: **1410 Eur**
Vidutinės rinkos vertės nustatymo data: **2017-02-13**
Vidutinės rinkos vertės nustatymo būdas: **Masinis vertinimas**
Kadastro duomenų nustatymo data: **2002-11-25**

3. Daikto priklausiniai iš kito registro: įrašų nėra

4. Nuosavybė:

4.1. **Nuosavybės teisė**
Savininkas:
Daiktas: **žemės sklypas Nr. 4400-0003-8855, aprašytas p. 2.1.**
Įregistravimo pagrindas: **2017-02-20 Pirkimo - pardavimo sutartis Nr. 278**
Įrašas galioja: **Nuo 2017-03-02**

5. Valstybės ir savivaldybių žemės patikėjimo teisė: įrašų nėra

6. Kitos daiktinės teisės: įrašų nėra

7. Juridiniai faktai:

7.1. **Bendroji jungtinė sutuoktinių nuosavybė**
Daiktas: **žemės sklypas Nr. 4400-0003-8855, aprašytas p. 2.1.**
Įregistravimo pagrindas: **2017-02-20 Pirkimo - pardavimo sutartis Nr. 278**
Įrašas galioja: **Nuo 2017-03-02**

8. Žymos:

8.1. **Teritorija, kurioje taikomos SŽNS, neįregistruota Nekilnojamojo turto registre: paviršinių vandens telkinių pakrantės apsaugos juostos (VI skyrius, aštuntasis skirsnis)**
Daiktas: **žemės sklypas Nr. 4400-0003-8855, aprašytas p. 2.1.**
Įregistravimo pagrindas: **2019-06-06 Lietuvos Respublikos specialiųjų žemės naudojimo sąlygų įstatymas Nr. XIII-2166**
2019-12-19 Lietuvos Respublikos žemės ūkio ministro įsakymas Nr. 3D-711
Įrašas galioja: **Nuo 2023-01-01**

8.2. **Teritorija, kurioje taikomos SŽNS, neįregistruota Nekilnojamojo turto registre: paviršinių vandens telkinių apsaugos zonos (VI skyrius, septintasis skirsnis)**
Daiktas: **žemės sklypas Nr. 4400-0003-8855, aprašytas p. 2.1.**
Įregistravimo pagrindas: **2019-06-06 Lietuvos Respublikos specialiųjų žemės naudojimo sąlygų įstatymas Nr. XIII-2166**
2019-12-19 Lietuvos Respublikos žemės ūkio ministro įsakymas Nr. 3D-711
Plotas: **1.21 ha**
Įrašas galioja: **Nuo 2023-01-01**

8.3. **Teritorija, kurioje taikomos SŽNS, neįregistruota Nekilnojamojo turto registre: melioruotos žemės ir melioracijos statinių apsaugos zonos (VI skyrius, antrasis skirsnis)**
Daiktas: **žemės sklypas Nr. 4400-0003-8855, aprašytas p. 2.1.**
Įregistravimo pagrindas: **2019-06-06 Lietuvos Respublikos specialiųjų žemės naudojimo sąlygų įstatymas Nr. XIII-2166**
2019-12-19 Lietuvos Respublikos žemės ūkio ministro įsakymas Nr. 3D-711
Plotas: **0.93 ha**
Įrašas galioja: **Nuo 2023-01-01**

8.4. **Teritorija, kurioje taikomos SŽNS, neįregistruota Nekilnojamojo turto registre: elektros tinklų apsaugos zonos (III skyrius, ketvirtasis skirsnis)**
Daiktas: **žemės sklypas Nr. 4400-0003-8855, aprašytas p. 2.1.**
Įregistravimo pagrindas: **2019-06-06 Lietuvos Respublikos specialiųjų žemės naudojimo sąlygų įstatymas Nr. XIII-2166**
2019-12-19 Lietuvos Respublikos žemės ūkio ministro įsakymas Nr. 3D-711

Plotas: **0.24 ha**
Aprašymas: **6,10 kV**
Įrašas galioja: **Nuo 2023-01-01**

8.5. **Teritorija, kurioje taikomos SŽNS, neįregistruota Nekilnojamojo turto registre: kelių apsaugos zonos (III skyrius, antrasis skirsnis)**
Daiktas: **žemės sklypas Nr. 4400-0003-8855, aprašytas p. 2.1.**
Įregistravimo pagrindas: **2019-06-06 Lietuvos Respublikos specialiųjų žemės naudojimo sąlygų įstatymas Nr. XIII-2166**
2019-12-19 Lietuvos Respublikos žemės ūkio ministro įsakymas Nr. 3D-711
Plotas: **0.80 ha**
Įrašas galioja: **Nuo 2023-01-01**

9. Teritorijos, kuriose taikomos SŽNS, įrašytos į NTK kadastro duomenų byloje įrašytų duomenų pagrindu: įrašų nėra

10. Daikto registravimas ir kadastro žymos: įrašų nėra

11. Duomenys apie įregistruotas teritorijas, kuriose taikomos specialiosios žemės naudojimo sąlygos:

11.1. Teritorijos pavadinimas: **Kelių apsaugos zonos (III skyrius, antrasis skirsnis)**
Teritorijos unikalus numeris: **100639703**
Įregistravimo pagrindas: **Lietuvos Respublikos susisiekimo ministerija; 2024-02-06 Valstybinės reikšmės kelių apsaugos zonų nustatymo planas Pagėgių savivaldybėje Nr. 3-46**
Įregistravimo data: **2024-02-14**
Žemės sklypo plotas, patenkantis į Teritoriją: **7365 kv. m, nuo 2024-02-14**

11.2. Teritorijos pavadinimas: **Elektros tinklų apsaugos zonos (III skyrius, ketvirtasis skirsnis)**
Teritorijos unikalus numeris: **100646076**
Įregistravimo pagrindas: **Lietuvos Respublikos energetikos ministerija; 2024-04-12 Įsakymas dėl Energetikos ministro 2022 m. sausio 17 d. įsakymo Nr. 1-26 'Dėl Tauragės elektros tinklų teritorijų plano patvirtinimo' pakeitimo Nr. 1-74**
Įregistravimo data: **2024-04-18**
Žemės sklypo plotas, patenkantis į Teritoriją: **110 kv. m, nuo 2024-04-18**

11.3. Teritorijos pavadinimas: **Elektros tinklų apsaugos zonos (III skyrius, ketvirtasis skirsnis)**
Teritorijos unikalus numeris: **100240334**
Įregistravimo pagrindas: **Lietuvos Respublikos energetikos ministerija; 2022-01-17 Įsakymas dėl Tauragės elektros tinklų teritorijų plano patvirtinimo Nr. 1-26**
Įregistravimo data: **2022-02-03**
Žemės sklypo plotas, patenkantis į Teritoriją: **401 kv. m, nuo 2023-01-05**

12. Registro pastabos ir nuorodos: įrašų nėra

13. Kita informacija: įrašų nėra

14. Informacija apie duomenų sandoriui tikslinimą: įrašų nėra

Dokumentą atspausdino

VALSTYBĖS ĮMONĖ REGISTRŲ CENTRAS
Studentų g. 39, 08106 Vilnius, tel. +370 5 268 8262, el. p. info@registrucentras.lt
Duomenys kaupiami ir saugomi Juridinių asmenų registre, kodas 124110246

NEKILNOJAMOJO TURTO REGISTRO DUOMENŲ BAZĖS IŠRAŠAS

2024-08-08 15:45:24

1. Nekilnojamojo turto registre įregistruotas turtas:

Registro Nr.: **44/581214**
Registro tipas: **Žemės sklypas**
Sudarymo data: **2006-05-11**
Pagėgių sav., Vilkyškių sen., Kalvaičių k.

2. Nekilnojamieji daiktai:

2.1. **Žemės sklypas**
Pagėgių sav., Vilkyškių sen., Kalvaičių k.
Unikalus daikto numeris: **4400-0855-6026**
Žemės sklypo kadastro numeris ir kadastro vietovės pavadinimas: **8887/0003:143 Vilkyškių k.v.**
Daikto pagrindinė naudojimo paskirtis: **Žemės ūkio**
Žemės sklypo naudojimo būdas: **Kiti žemės ūkio paskirties žemės sklypai**
Žemės sklypo plotas: **1.5509 ha**
Žemės ūkio naudmenų plotas viso: **1.5300 ha**
iš jo: ariamos žemės plotas: **1.5300 ha**
Vandens telkinių plotas: **0.0209 ha**
Nusausintos žemės plotas: **1.2408 ha**
Žemės ūkio naudmenų našumo balas: **28.0**
Matavimų tipas: **Žemės sklypas suformuotas atliekant kadastrinius matavimus**
Vidutinė rinkos vertė: **1960 Eur**
Vidutinės rinkos vertės nustatymo data: **2018-09-04**
Vidutinės rinkos vertės nustatymo būdas: **Masinis vertinimas**
Kadastro duomenų nustatymo data: **2018-06-15**

3. Daikto priklausiniai iš kito registro: įrašų nėra

4. Nuosavybė:

4.1. **Nuosavybės teisė**
Savininkas:
Daiktas: **žemės sklypas Nr. 4400-0855-6026, aprašytas p. 2.1.**
Įregistravimo pagrindas: **2006-07-14 Valstybinės žemės sklypo pirkimo - pardavimo sutartis Nr. 3545**
2006-07-18 Perdavimo - priėmimo aktas Nr. S7-155
Įrašas galioja: **Nuo 2006-08-07**

5. Valstybės ir savivaldybių žemės patikėjimo teisė: įrašų nėra

6. Kitos daiktinės teisės: įrašų nėra

7. Juridiniai faktai: įrašų nėra

8. Žymos:

8.1. **Teritorija, kurioje taikomos SŽNS, neįregistruota Nekilnojamojo turto registre: paviršinių vandens telkinių pakrantės apsaugos juostos (VI skyrius, aštuntasis skirsnis)**
Daiktas: **žemės sklypas Nr. 4400-0855-6026, aprašytas p. 2.1.**
Įregistravimo pagrindas: **2019-06-06 Lietuvos Respublikos specialiųjų žemės naudojimo sąlygų įstatymas Nr. XIII-2166**
2019-12-19 Lietuvos Respublikos žemės ūkio ministro įsakymas Nr. 3D-711
Plotas: **0.0559 ha**
Įrašas galioja: **Nuo 2023-01-01**

8.2. **Teritorija, kurioje taikomos SŽNS, neįregistruota Nekilnojamojo turto registre: paviršinių vandens telkinių apsaugos zonos (VI skyrius, septintasis skirsnis)**
Daiktas: **žemės sklypas Nr. 4400-0855-6026, aprašytas p. 2.1.**
Įregistravimo pagrindas: **2019-06-06 Lietuvos Respublikos specialiųjų žemės naudojimo sąlygų įstatymas Nr. XIII-2166**
2019-12-19 Lietuvos Respublikos žemės ūkio ministro įsakymas Nr. 3D-711
Plotas: **0.3257 ha**
Įrašas galioja: **Nuo 2023-01-01**

8.3. **Teritorija, kurioje taikomos SŽNS, neįregistruota Nekilnojamojo turto registre: kelių apsaugos zonos (III skyrius, antrasis skirsnis)**
Daiktas: **žemės sklypas Nr. 4400-0855-6026, aprašytas p. 2.1.**
Įregistravimo pagrindas: **2019-06-06 Lietuvos Respublikos specialiųjų žemės naudojimo sąlygų įstatymas Nr. XIII-2166**
2019-12-19 Lietuvos Respublikos žemės ūkio ministro įsakymas Nr. 3D-711
Plotas: **1.2609 ha**
Įrašas galioja: **Nuo 2023-01-01**

8.4. **Teritorija, kurioje taikomos SŽNS, neįregistruota Nekilnojamojo turto registre: melioruotos žemės ir melioracijos statinių apsaugos zonos (VI skyrius, antrasis skirsnis)**
Daiktas: **žemės sklypas Nr. 4400-0855-6026, aprašytas p. 2.1.**
Įregistravimo pagrindas: **2019-06-06 Lietuvos Respublikos specialiųjų žemės naudojimo sąlygų įstatymas Nr. XIII-2166**
2019-12-19 Lietuvos Respublikos žemės ūkio ministro įsakymas Nr. 3D-711
Plotas: **1.2408 ha**
Įrašas galioja: **Nuo 2023-01-01**

8.5. **Apribojimai pagal Žemės ūkio paskirties žemės įsigijimo laikinąjį įstatymą**
Daiktas: **žemės sklypas Nr. 4400-0855-6026, aprašytas p. 2.1.**
Įregistravimo pagrindas: **2006-07-14 Valstybinės žemės sklypo pirkimo - pardavimo sutartis Nr. 3545**
Įrašas galioja: **Nuo 2006-08-07**

9. Teritorijos, kuriose taikomos SŽNS, įrašytos į NTK kadastro duomenų byloje įrašytų duomenų pagrindu: įrašų nėra

10. Daikto registravimas ir kadastro žymos:

10.1. **Kadastro duomenų tikslinimas (daikto registravimas)**
Daiktas: **žemės sklypas Nr. 4400-0855-6026, aprašytas p. 2.1.**
Įregistravimo pagrindas: **2018-06-15 Nekilnojamojo daikto kadastro duomenų byla**
2018-08-28 Nacionalinės žemės tarnybos teritorinio skyriaus vedėjo sprendimas Nr. 34SK-967-(14.34.110.)
Įrašas galioja: **Nuo 2018-09-04**

10.2. **Kadastrinius matavimus atliko (kadastro žyma)**

Daiktas: **žemės sklypas Nr. 4400-0855-6026, aprašytas p. 2.1.**
Įregistravimo pagrindas: **2011-06-16 Kvalifikacijos pažymėjimas Nr. 2M-M-1407**
2018-06-15 Nekilnojamojo daikto kadastro duomenų byla
Įrašas galioja: **Nuo 2018-09-04**

11. Duomenys apie įregistruotas teritorijas, kuriose taikomos specialiosios žemės naudojimo sąlygos:

11.1. **Elektroninių ryšių tinklų elektroninių ryšių infrastruktūros apsaugos zonos (III skyrius, vienuoliktasis skirsnis)**
Teritorijos unikalus numeris: **100396309**
Įregistravimo pagrindas: **Lietuvos Respublikos susisiekimo ministerija; 2023-04-26 Lietuvos Respublikos susisiekimo ministro įsakymas dėl elektroninių ryšių tinklų elektroninių ryšių infrastruktūros apsaugos zonos VšĮ 'Plačiajuostis internetas' tinklo plano Pagėgių savivaldybėje patvirtinimo Nr. 3-202**
Įregistravimo data: **2023-05-08**
Žemės sklypo plotas, patenkantis į Teritoriją: **215 kv. m, nuo 2023-05-08**

11.2. **Kelių apsaugos zonos (III skyrius, antrasis skirsnis)**
Teritorijos unikalus numeris: **100640413**
Įregistravimo pagrindas: **Lietuvos Respublikos susisiekimo ministerija; 2024-02-06 Valstybinės reikšmės kelių apsaugos zonų nustatymo planas Pagėgių savivaldybėje Nr. 3-46**
Įregistravimo data: **2024-02-23**
Žemės sklypo plotas, patenkantis į Teritoriją: **11769 kv. m, nuo 2024-02-23**

11.3. **Natūralios pievos bei ganyklos (VI skyrius, ketvirtasis skirsnis)**
Teritorijos unikalus numeris: **100423472**
Įregistravimo pagrindas: **Valstybinė saugomų teritorijų tarnyba prie Aplinkos ministerijos; 2023-09-21 VALSTYBINĖS SAUGOMŲ TERITORIJŲ TARNYBOS PRIE APLINKOS MINISTERIJOS DIREKTORIAUS ĮSAKYMAS DĖL NATŪRALIŲ PIEVŲ IR GANYKLŲ, PELKIŲ IR ŠALTINYNŲ ŽEMĖLAPIŲ PATVIRTINIMO Nr. V-93**
Įregistravimo data: **2023-12-19**
Žemės sklypo plotas, patenkantis į Teritoriją: **14738 kv. m, nuo 2023-12-19**

12. Registro pastabos ir nuorodos: įrašų nėra

13. Kita informacija: įrašų nėra

14. Informacija apie duomenų sandoriui tikslinimą: įrašų nėra

Dokumentą atspausdino

VALSTYBĖS ĮMONĖ REGISTRŲ CENTRAS
Studentų g. 39, 08106 Vilnius, tel. +370 5 268 8262, el. p. info@registrucentras.lt
Duomenys kaupiami ir saugomi Juridinių asmenų registre, kodas 124110246

NEKILNOJAMOJO TURTO REGISTRO DUOMENŲ BAZĖS IŠRAŠAS

2024-08-08 15:38:55

1. Nekilnojamojo turto registre įregistruotas turtas:

Registro Nr.: **44/1036740**
Registro tipas: **Žemės sklypas**
Sudarymo data: **2008-01-25**
Pagėgių sav., Vilkyškių sen., Kalvaičių k.

2. Nekilnojamieji daiktai:

2.1. **Žemės sklypas**
Pagėgių sav., Vilkyškių sen., Kalvaičių k.
Unikalus daikto numeris: **4400-1487-2847**
Žemės sklypo kadastro numeris ir kadastro vietovės pavadinimas: **8887/0003:177 Vilkyškių k.v.**
Daikto pagrindinė naudojimo paskirtis: **Žemės ūkio**
Žemės sklypo naudojimo būdas: **Kiti žemės ūkio paskirties žemės sklypai**
Žemės sklypo plotas: **0.6400 ha**
Žemės ūkio naudmenų plotas viso: **0.6200 ha**
iš jo: pievų ir natūralių ganyklų plotas: **0.6200 ha**
Vandens telkinių plotas: **0.0200 ha**
Nusausintos žemės plotas: **0.6200 ha**
Žemės ūkio naudmenų našumo balas: **32.0**
Matavimų tipas: **Žemės sklypas suformuotas atliekant preliminarius matavimus**
Vidutinė rinkos vertė: **846 Eur**
Vidutinės rinkos vertės nustatymo data: **2018-07-05**
Vidutinės rinkos vertės nustatymo būdas: **Masinis vertinimas**
Kadastro duomenų nustatymo data: **2007-12-10**

3. Daikto priklausiniai iš kito registro: įrašų nėra

4. Nuosavybė:

4.1. **Nuosavybės teisė**
Savininkas:
Daiktas: **1/2 žemės sklypo Nr. 4400-1487-2847, aprašyto p. 2.1.**
Įregistravimo pagrindas: **2018-07-09 Paveldėjimo teisės pagal įstatymą liudijimas Nr. 2879**
Įrašas galioja: **Nuo 2018-07-16**

4.2. **Nuosavybės teisė**
Savininkas:
Daiktas: **1/2 žemės sklypo Nr. 4400-1487-2847, aprašyto p. 2.1.**
Įregistravimo pagrindas: **2018-07-09 Paveldėjimo teisės pagal įstatymą liudijimas Nr. 2879**
Įrašas galioja: **Nuo 2018-07-16**

5. Valstybės ir savivaldybių žemės patikėjimo teisė: įrašų nėra

6. Kitos daiktinės teisės: įrašų nėra

7. Juridiniai faktai:

7.1. **Asmeninė nuosavybė**
Daiktas: **1/2 žemės sklypo Nr. 4400-1487-2847, aprašyto p. 2.1., 4.1.**
Įregistravimo pagrindas: **2018-07-09 Paveldėjimo teisės pagal įstatymą liudijimas Nr. 2879**
Įrašas galioja: **Nuo 2018-07-16**

7.2. **Asmeninė nuosavybė**
Daiktas: **1/2 žemės sklypo Nr. 4400-1487-2847, aprašyto p. 2.1., 4.2.**
Įregistravimo pagrindas: **2018-07-09 Paveldėjimo teisės pagal įstatymą liudijimas Nr. 2879**
Įrašas galioja: **Nuo 2018-07-16**

8. Žymos:

8.1. **Teritorija, kurioje taikomos SŽNS, neįregistruota Nekilnojamojo turto registre: natūralios pievos bei ganyklos (VI skyrius, ketvirtasis skirsnis)**
Daiktas: **žemės sklypas Nr. 4400-1487-2847, aprašytas p. 2.1.**
Įregistravimo pagrindas: **2019-06-06 Lietuvos Respublikos specialiųjų žemės naudojimo sąlygų įstatymas Nr. XIII-2166**
2019-12-19 Lietuvos Respublikos žemės ūkio ministro įsakymas Nr. 3D-711
Plotas: **0.62 ha**
Įrašas galioja: **Nuo 2023-01-01**

8.2. **Teritorija, kurioje taikomos SŽNS, neįregistruota Nekilnojamojo turto registre: paviršinių vandens telkinių pakrantės apsaugos juostos (VI skyrius, aštuntasis skirsnis)**
Daiktas: **žemės sklypas Nr. 4400-1487-2847, aprašytas p. 2.1.**
Įregistravimo pagrindas: **2019-06-06 Lietuvos Respublikos specialiųjų žemės naudojimo sąlygų įstatymas Nr. XIII-2166**
2019-12-19 Lietuvos Respublikos žemės ūkio ministro įsakymas Nr. 3D-711
Plotas: **0.01 ha**
Įrašas galioja: **Nuo 2023-01-01**

8.3. **Teritorija, kurioje taikomos SŽNS, neįregistruota Nekilnojamojo turto registre: paviršinių vandens telkinių apsaugos zonos (VI skyrius, septintasis skirsnis)**
Daiktas: **žemės sklypas Nr. 4400-1487-2847, aprašytas p. 2.1.**

Įregistravimo pagrindas: **2019-06-06 Lietuvos Respublikos specialiųjų žemės naudojimo sąlygų įstatymas Nr. XIII-2166**
2019-12-19 Lietuvos Respublikos žemės ūkio ministro įsakymas Nr. 3D-711
Plotas: **0.01 ha**
Įrašas galioja: **Nuo 2023-01-01**

8.4. **Teritorija, kurioje taikomos SŽNS, neįregistruota Nekilnojamojo turto registre: melioruotos žemės ir melioracijos statinių apsaugos zonos (VI skyrius, antrasis skirsnis)**
Daiktas: **žemės sklypas Nr. 4400-1487-2847, aprašytas p. 2.1.**
Įregistravimo pagrindas: **2019-06-06 Lietuvos Respublikos specialiųjų žemės naudojimo sąlygų įstatymas Nr. XIII-2166**
2019-12-19 Lietuvos Respublikos žemės ūkio ministro įsakymas Nr. 3D-711
Plotas: **0.62 ha**
Įrašas galioja: **Nuo 2023-01-01**

8.5. **Teritorija, kurioje taikomos SŽNS, neįregistruota Nekilnojamojo turto registre: kelių apsaugos zonos (III skyrius, antrasis skirsnis)**
Daiktas: **žemės sklypas Nr. 4400-1487-2847, aprašytas p. 2.1.**
Įregistravimo pagrindas: **2019-06-06 Lietuvos Respublikos specialiųjų žemės naudojimo sąlygų įstatymas Nr. XIII-2166**
2019-12-19 Lietuvos Respublikos žemės ūkio ministro įsakymas Nr. 3D-711
Plotas: **0.13 ha**
Įrašas galioja: **Nuo 2023-01-01**

9. Teritorijos, kuriose taikomos SŽNS, įrašytos į NTK kadastro duomenų byloje įrašytų duomenų pagrindu: įrašų nėra

10. Daikto registravimas ir kadastro žymos: įrašų nėra

11. Duomenys apie įregistruotas teritorijas, kuriose taikomos specialiosios žemės naudojimo sąlygos:

11.1. Teritorijos pavadinimas: **Kelių apsaugos zonos (III skyrius, antrasis skirsnis)**
Teritorijos unikalus numeris: **100640413**
Įregistravimo pagrindas: **Lietuvos Respublikos susisiekimo ministerija; 2024-02-06 Valstybinės reikšmės kelių apsaugos zonų nustatymo planas Pagėgių savivaldybėje Nr. 3-46**
Įregistravimo data: **2024-02-23**
Žemės sklypo plotas, patenkantis į Teritoriją: **1304 kv. m, nuo 2024-02-23**

11.2. Teritorijos pavadinimas: **Natūralios pievos bei ganyklos (VI skyrius, ketvirtasis skirsnis)**
Teritorijos unikalus numeris: **100533491**
Įregistravimo pagrindas: **Valstybinė saugomų teritorijų tarnyba prie Aplinkos ministerijos; 2023-09-21 VALSTYBINĖS SAUGOMŲ TERITORIJŲ TARNYBOS PRIE APLINKOS MINISTERIJOS DIREKTORIAUS ĮSAKYMAS DĖL NATŪRALIŲ PIEVŲ IR GANYKLŲ, PELKIŲ IR ŠALTINYNŲ ŽEMĖLAPIŲ PATVIRTINIMO Nr. V-93**
Įregistravimo data: **2023-12-19**
Žemės sklypo plotas, patenkantis į Teritoriją: **6559 kv. m, nuo 2023-12-19**

12. Registro pastabos ir nuorodos: įrašų nėra

13. Kita informacija: įrašų nėra

14. Informacija apie duomenų sandoriui tikslinimą: įrašų nėra

Dokumentą atspausdino

VALSTYBĖS ĮMONĖ REGISTRŲ CENTRAS
Studentų g. 39, 08106 Vilnius, tel. +370 5 268 8262, el. p. info@registrucentras.lt
Duomenys kaupiami ir saugomi Juridinių asmenų registre, kodas 124110246

NEKILNOJAMOJO TURTO REGISTRO DUOMENŲ BAZĖS IŠRAŠAS

2024-08-08 16:06:26

1. Nekilnojamojo turto registre įregistruotas turtas:

Registro Nr.: **44/1120745**
Registro tipas: **Žemės sklypas**
Sudarymo data: **2008-07-03**
Pagėgių sav., Vilkyškių sen., Mociškių k.

2. Nekilnojamieji daiktai:

2.1. **Žemės sklypas**
Pagėgių sav., Vilkyškių sen., Mociškių k.
Unikalus daikto numeris: **4400-1609-3751**
Žemės sklypo kadastro numeris ir kadastro vietovės pavadinimas: **8892/0009:222 Žukų k.v.**
Daikto pagrindinė naudojimo paskirtis: **Žemės ūkio**
Žemės sklypo naudojimo būdas: **Kiti žemės ūkio paskirties žemės sklypai**
Žemės sklypo plotas: **1.8000 ha**
Žemės ūkio naudmenų plotas viso: **1.8000 ha**
iš jo: ariamos žemės plotas: **1.8000 ha**
Nusausintos žemės plotas: **1.8000 ha**
Žemės ūkio naudmenų našumo balas: **47.0**
Matavimų tipas: **Žemės sklypas suformuotas atliekant preliminarius matavimus**
Vidutinė rinkos vertė: **1500 Eur**
Vidutinės rinkos vertės nustatymo data: **2016-11-15**
Vidutinės rinkos vertės nustatymo būdas: **Masinis vertinimas**
Kadastro duomenų nustatymo data: **2006-05-25**

3. Daikto priklausiniai iš kito registro: įrašų nėra

4. Nuosavybė:

4.1. **Nuosavybės teisė**
Savininkas:
Daiktas: **žemės sklypas Nr. 4400-1609-3751, aprašytas p. 2.1.**
Įregistravimo pagrindas: **2016-11-18 Pirkimo - pardavimo sutartis Nr. 9523**
Įrašas galioja: **Nuo 2016-11-21**

5. Valstybės ir savivaldybių žemės patikėjimo teisė: įrašų nėra

6. Kitos daiktinės teisės: įrašų nėra

7. Juridiniai faktai:

7.1. **Bendroji jungtinė sutuoktinių nuosavybė**
Daiktas: **žemės sklypas Nr. 4400-1609-3751, aprašytas p. 2.1.**
Įregistravimo pagrindas: **2016-11-18 Pirkimo - pardavimo sutartis Nr. 9523**
Įrašas galioja: **Nuo 2016-11-21**

8. Žymos:

8.1. **Teritorija, kurioje taikomos SŽNS, neįregistruota Nekilnojamojo turto registre: valstybės sienos apsaugos objektų ir įrenginių apsaugos zonos (X skyrius, trečiasis skirsnis)**
Daiktas: **žemės sklypas Nr. 4400-1609-3751, aprašytas p. 2.1.**
Įregistravimo pagrindas: **2019-06-06 Lietuvos Respublikos specialiųjų žemės naudojimo sąlygų įstatymas Nr. XIII-2166**
2019-12-19 Lietuvos Respublikos žemės ūkio ministro įsakymas Nr. 3D-711
Įrašas galioja: **Nuo 2023-01-01**

8.2. **Teritorija, kurioje taikomos SŽNS, neįregistruota Nekilnojamojo turto registre: paviršinių vandens telkinių pakrantės apsaugos juostos (VI skyrius, aštuntasis skirsnis)**
Daiktas: **žemės sklypas Nr. 4400-1609-3751, aprašytas p. 2.1.**
Įregistravimo pagrindas: **2019-06-06 Lietuvos Respublikos specialiųjų žemės naudojimo sąlygų įstatymas Nr. XIII-2166**
2019-12-19 Lietuvos Respublikos žemės ūkio ministro įsakymas Nr. 3D-711
Plotas: **1.80 ha**
Įrašas galioja: **Nuo 2023-01-01**

8.3. **Teritorija, kurioje taikomos SŽNS, neįregistruota Nekilnojamojo turto registre: paviršinių vandens telkinių apsaugos zonos (VI skyrius, septintasis skirsnis)**
Daiktas: **žemės sklypas Nr. 4400-1609-3751, aprašytas p. 2.1.**
Įregistravimo pagrindas: **2019-06-06 Lietuvos Respublikos specialiųjų žemės naudojimo sąlygų įstatymas Nr. XIII-2166**
2019-12-19 Lietuvos Respublikos žemės ūkio ministro įsakymas Nr. 3D-711
Plotas: **1.80 ha**
Įrašas galioja: **Nuo 2023-01-01**

8.4. **Teritorija, kurioje taikomos SŽNS, neįregistruota Nekilnojamojo turto registre: melioruotos žemės ir melioracijos statinių apsaugos zonos (VI skyrius, antrasis skirsnis)**
Daiktas: **žemės sklypas Nr. 4400-1609-3751, aprašytas p. 2.1.**
Įregistravimo pagrindas: **2019-06-06 Lietuvos Respublikos specialiųjų žemės naudojimo sąlygų įstatymas Nr. XIII-2166**
2019-12-19 Lietuvos Respublikos žemės ūkio ministro įsakymas Nr. 3D-711

Plotas: **1.80 ha**
Įrašas galioja: **Nuo 2023-01-01**

8.5. **Teritorija, kurioje taikomos SŽNS, neįregistruota Nekilnojamojo turto registre: kelių apsaugos zonos (III skyrius, antrasis skirsnis)**
Daiktas: **žemės sklypas Nr. 4400-1609-3751, aprašytas p. 2.1.**
Įregistravimo pagrindas: **2019-06-06 Lietuvos Respublikos specialiųjų žemės naudojimo sąlygų įstatymas Nr. XIII-2166**
2019-12-19 Lietuvos Respublikos žemės ūkio ministro įsakymas Nr. 3D-711
Plotas: **0.06 ha**
Įrašas galioja: **Nuo 2023-01-01**

9. Teritorijos, kuriose taikomos SŽNS, įrašytos į NTK kadastro duomenų byloje įrašytų duomenų pagrindu: įrašų nėra

10. Daikto registravimas ir kadastro žymos: įrašų nėra

11. Duomenys apie įregistruotas teritorijas, kuriose taikomos specialiosios žemės naudojimo sąlygos:

11.1. Teritorijos pavadinimas: **Kelių apsaugos zonos (III skyrius, antrasis skirsnis)**
Teritorijos unikalus numeris: **100639703**
Įregistravimo pagrindas: **Lietuvos Respublikos susisiekimo ministerija; 2024-02-06 Valstybinės reikšmės kelių apsaugos zonų nustatymo planas Pagėgių savivaldybėje Nr. 3-46**
Įregistravimo data: **2024-02-14**
Žemės sklypo plotas, patenkantis į Teritoriją: **463 kv. m, nuo 2024-02-14**

11.2. Teritorijos pavadinimas: **Elektros tinklų apsaugos zonos (III skyrius, ketvirtasis skirsnis)**
Teritorijos unikalus numeris: **100240334**
Įregistravimo pagrindas: **Lietuvos Respublikos energetikos ministerija; 2022-01-17 Įsakymas dėl Tauragės elektros tinklų teritorijų plano patvirtinimo Nr. 1-26**
Įregistravimo data: **2022-02-03**
Žemės sklypo plotas, patenkantis į Teritoriją: **80 kv. m, nuo 2023-01-05**

11.3. Teritorijos pavadinimas: **Natūralios pievos bei ganyklos (VI skyrius, ketvirtasis skirsnis)**
Teritorijos unikalus numeris: **100534194**
Įregistravimo pagrindas: **Valstybinė saugomų teritorijų tarnyba prie Aplinkos ministerijos; 2023-09-21 VALSTYBINĖS SAUGOMŲ TERITORIJŲ TARNYBOS PRIE APLINKOS MINISTERIJOS DIREKTORIAUS ĮSAKYMAS DĖL NATŪRALIŲ PIEVŲ IR GANYKLŲ, PELKIŲ IR ŠALTINYNŲ ŽEMĖLAPIŲ PATVIRTINIMO Nr. V-93**
Įregistravimo data: **2023-12-19**
Duomenų pakeitimo pagrindas: **Valstybinė saugomų teritorijų tarnyba prie Aplinkos ministerijos; 2024-06-27 DĖL VALSTYBINĖS SAUGOMŲ TERITORIJŲ TARNYBOS PRIE APLINKOS MINISTERIJOS DIREKTORIAUS 2023 M. RUGSĖJO 21 D. ĮSAKYMO NR. V-93 DĖL NATŪRALIŲ PIEVŲ IR GANYKLŲ, PELKIŲ IR ŠALTINYNŲ ŽEMĖLAPIŲ PATVIRTINIMO PAKEITIMO Nr. V-67**
Duomenų pakeitimo data: **2024-07-04**
Žemės sklypo plotas, patenkantis į Teritoriją: **2344 kv. m, nuo 2024-07-04**

11.4. Teritorijos pavadinimas: **Gamtiniai ir kompleksiniai draustiniai (V skyrius, aštuntasis skirsnis)**
Teritorijos unikalus numeris: **100631796**
Įregistravimo pagrindas: **Lietuvos Respublikos Vyriausybė; 2016-11-30 LRV 2016 m. lapkričio 30 d. nutarimas Nr. 1181 Nr. 1181**
Įregistravimo data: **2023-12-27**
Žemės sklypo plotas, patenkantis į Teritoriją: **438 kv. m, nuo 2023-12-27**

11.5. Teritorijos pavadinimas: **Zoologiniai draustiniai (V skyrius, keturioliktasis skirsnis)**
Teritorijos unikalus numeris: **100635241**
Įregistravimo pagrindas: **Lietuvos Respublikos Vyriausybė; 2016-11-30 LRV 2016-11-30 nutarimas Nr. 1181 Nr. 1181**
Įregistravimo data: **2023-12-27**
Žemės sklypo plotas, patenkantis į Teritoriją: **438 kv. m, nuo 2023-12-27**

11.6. Teritorijos pavadinimas: **Ichtiologiniai draustiniai (V skyrius, penkioliktasis skirsnis)**
Teritorijos unikalus numeris: **100634504**
Įregistravimo pagrindas: **Lietuvos Respublikos Vyriausybė; 2016-11-30 LRV 2016-11-30 nutarimas Nr. 1181 Nr. 1181**
Įregistravimo data: **2023-12-27**
Žemės sklypo plotas, patenkantis į Teritoriją: **438 kv. m, nuo 2023-12-27**

12. Registro pastabos ir nuorodos: įrašų nėra

13. Kita informacija: įrašų nėra

14. Informacija apie duomenų sandoriui tikslinimą: įrašų nėra

Dokumentą atspausdino

VALSTYBĖS ĮMONĖ REGISTRŲ CENTRAS
Studentų g. 39, 08106 Vilnius, tel. +370 5 268 8262, el. p. info@registrucentras.lt
Duomenys kaupiami ir saugomi Juridinių asmenų registre, kodas 124110246

NEKILNOJAMOJO TURTO REGISTRO DUOMENŲ BAZĖS IŠRAŠAS

2024-08-08 16:07:37

1. Nekilnojamojo turto registre įregistruotas turtas:

Registro Nr.: **44/1120767**
Registro tipas: **Žemės sklypas**
Sudarymo data: **2008-07-03**
Pagėgių sav., Vilkyškių sen., Mociškių k.

2. Nekilnojamieji daiktai:

2.1. **Žemės sklypas**
Pagėgių sav., Vilkyškių sen., Mociškių k.
Unikalus daikto numeris: **4400-1609-4060**
Žemės sklypo kadastro numeris ir kadastro vietovės pavadinimas: **8892/0009:223 Žukų k.v.**
Daikto pagrindinė naudojimo paskirtis: **Žemės ūkio**
Žemės sklypo naudojimo būdas: **Kiti žemės ūkio paskirties žemės sklypai**
Žemės sklypo plotas: **0.4000 ha**
Žemės ūkio naudmenų plotas viso: **0.4000 ha**
iš jo: ariamos žemės plotas: **0.4000 ha**
Nusausintos žemės plotas: **0.3100 ha**
Žemės ūkio naudmenų našumo balas: **41.5**
Matavimų tipas: **Žemės sklypas suformuotas atliekant preliminarius matavimus**
Vidutinė rinkos vertė: **340 Eur**
Vidutinės rinkos vertės nustatymo data: **2017-02-13**
Vidutinės rinkos vertės nustatymo būdas: **Masinis vertinimas**
Kadastro duomenų nustatymo data: **2006-05-25**

3. Daikto priklausiniai iš kito registro: įrašų nėra

4. Nuosavybė:

4.1. **Nuosavybės teisė**
Savininkas:
Daiktas: **žemės sklypas Nr. 4400-1609-4060, aprašytas p. 2.1.**
Įregistravimo pagrindas: **2017-02-20 Pirkimo - pardavimo sutartis Nr. 278**
Įrašas galioja: **Nuo 2017-03-02**

5. Valstybės ir savivaldybių žemės patikėjimo teisė: įrašų nėra

6. Kitos daiktinės teisės: įrašų nėra

7. Juridiniai faktai:

7.1. **Bendroji jungtinė sutuoktinių nuosavybė**
Daiktas: **žemės sklypas Nr. 4400-1609-4060, aprašytas p. 2.1.**
Įregistravimo pagrindas: **2017-02-20 Pirkimo - pardavimo sutartis Nr. 278**
Įrašas galioja: **Nuo 2017-03-02**

8. Žymos:

8.1. **Teritorija, kurioje taikomos SŽNS, neįregistruota Nekilnojamojo turto registre: elektros tinklų apsaugos zonos (III skyrius, ketvirtasis skirsnis)**
Daiktas: **žemės sklypas Nr. 4400-1609-4060, aprašytas p. 2.1.**
Įregistravimo pagrindas: **2019-06-06 Lietuvos Respublikos specialiųjų žemės naudojimo sąlygų įstatymas Nr. XIII-2166**
2019-12-19 Lietuvos Respublikos žemės ūkio ministro įsakymas Nr. 3D-711
Plotas: **0.32 ha**
Įrašas galioja: **Nuo 2023-01-01**

8.2. **Teritorija, kurioje taikomos SŽNS, neįregistruota Nekilnojamojo turto registre: valstybės sienos apsaugos objektų ir įrenginių apsaugos zonos (X skyrius, trečiasis skirsnis)**
Daiktas: **žemės sklypas Nr. 4400-1609-4060, aprašytas p. 2.1.**
Įregistravimo pagrindas: **2019-06-06 Lietuvos Respublikos specialiųjų žemės naudojimo sąlygų įstatymas Nr. XIII-2166**
2019-12-19 Lietuvos Respublikos žemės ūkio ministro įsakymas Nr. 3D-711
Įrašas galioja: **Nuo 2023-01-01**

8.3. **Teritorija, kurioje taikomos SŽNS, neįregistruota Nekilnojamojo turto registre: paviršinių vandens telkinių pakrantės apsaugos juostos (VI skyrius, aštuntasis skirsnis)**
Daiktas: **žemės sklypas Nr. 4400-1609-4060, aprašytas p. 2.1.**
Įregistravimo pagrindas: **2019-06-06 Lietuvos Respublikos specialiųjų žemės naudojimo sąlygų įstatymas Nr. XIII-2166**
2019-12-19 Lietuvos Respublikos žemės ūkio ministro įsakymas Nr. 3D-711
Plotas: **0.40 ha**
Įrašas galioja: **Nuo 2023-01-01**

8.4. **Teritorija, kurioje taikomos SŽNS, neįregistruota Nekilnojamojo turto registre: paviršinių vandens telkinių apsaugos zonos (VI skyrius, septintasis skirsnis)**
Daiktas: **žemės sklypas Nr. 4400-1609-4060, aprašytas p. 2.1.**
Įregistravimo pagrindas: **2019-06-06 Lietuvos Respublikos specialiųjų žemės naudojimo sąlygų įstatymas Nr. XIII-2166**
2019-12-19 Lietuvos Respublikos žemės ūkio ministro įsakymas Nr. 3D-711

Plotas: **0.40 ha**
Įrašas galioja: **Nuo 2023-01-01**

8.5. **Teritorija, kurioje taikomos SŽNS, neįregistruota Nekilnojamojo turto registre: melioruotos žemės ir melioracijos statinių apsaugos zonos (VI skyrius, antrasis skirsnis)**
Daiktas: **žemės sklypas Nr. 4400-1609-4060, aprašytas p. 2.1.**
Įregistravimo pagrindas: **2019-06-06 Lietuvos Respublikos specialiųjų žemės naudojimo sąlygų įstatymas Nr. XIII-2166**
2019-12-19 Lietuvos Respublikos žemės ūkio ministro įsakymas Nr. 3D-711
Plotas: **0.31 ha**
Įrašas galioja: **Nuo 2023-01-01**

8.6. **Teritorija, kurioje taikomos SŽNS, neįregistruota Nekilnojamojo turto registre: kelių apsaugos zonos (III skyrius, antrasis skirsnis)**
Daiktas: **žemės sklypas Nr. 4400-1609-4060, aprašytas p. 2.1.**
Įregistravimo pagrindas: **2019-06-06 Lietuvos Respublikos specialiųjų žemės naudojimo sąlygų įstatymas Nr. XIII-2166**
2019-12-19 Lietuvos Respublikos žemės ūkio ministro įsakymas Nr. 3D-711
Plotas: **0.40 ha**
Įrašas galioja: **Nuo 2023-01-01**

9. Teritorijos, kuriose taikomos SŽNS, įrašytos į NTK kadastro duomenų byloje įrašytų duomenų pagrindu: įrašų nėra

10. Daikto registravimas ir kadastro žymos: įrašų nėra

11. Duomenys apie įregistruotas teritorijas, kuriose taikomos specialiosios žemės naudojimo sąlygos:

11.1. Teritorijos pavadinimas: **Kelių apsaugos zonos (III skyrius, antrasis skirsnis)**
Teritorijos unikalus numeris: **100639703**
Įregistravimo pagrindas: **Lietuvos Respublikos susisiekimo ministerija; 2024-02-06 Valstybinės reikšmės kelių apsaugos zonų nustatymo planas Pagėgių savivaldybėje Nr. 3-46**
Įregistravimo data: **2024-02-14**
Žemės sklypo plotas, patenkantis į Teritoriją: **4351 kv. m, nuo 2024-02-14**

11.2. Teritorijos pavadinimas: **Elektros tinklų apsaugos zonos (III skyrius, ketvirtasis skirsnis)**
Teritorijos unikalus numeris: **100646076**
Įregistravimo pagrindas: **Lietuvos Respublikos energetikos ministerija; 2024-04-12 Įsakymas dėl Energetikos ministro 2022 m. sausio 17 d. įsakymo Nr. 1-26 'Dėl Tauragės elektros tinklų teritorijų plano patvirtinimo' pakeitimo Nr. 1-74**
Įregistravimo data: **2024-04-18**
Žemės sklypo plotas, patenkantis į Teritoriją: **3199 kv. m, nuo 2024-04-18**

12. Registro pastabos ir nuorodos: įrašų nėra

13. Kita informacija: įrašų nėra

14. Informacija apie duomenų sandoriui tikslinimą: įrašų nėra

Dokumentą atspausdino

VALSTYBĖS ĮMONĖ REGISTRŲ CENTRAS
Studentų g. 39, 08106 Vilnius, tel. +370 5 268 8262, el. p. info@registrucentras.lt
Duomenys kaupiami ir saugomi Juridinių asmenų registre, kodas 124110246

NEKILNOJAMOJO TURTO REGISTRO DUOMENŲ BAZĖS IŠRAŠAS

2024-08-08 15:57:57

1. Nekilnojamojo turto registre įregistruotas turtas:

Registro Nr.: **44/2195490**
Registro tipas: **Žemės sklypas**
Sudarymo data: **2017-12-12**
Pagėgių sav., Vilkyškių sen., Kalvaičių k.

2. Nekilnojamieji daiktai:

2.1. **Žemės sklypas**
Pagėgių sav., Vilkyškių sen., Kalvaičių k.
Unikalus daikto numeris: **4400-4866-9476**
Žemės sklypo kadastro numeris ir kadastro vietovės pavadinimas: **8887/0003:291 Vilkyškių k.v.**
Daikto pagrindinė naudojimo paskirtis: **Žemės ūkio**
Žemės sklypo naudojimo būdas: **Kiti žemės ūkio paskirties žemės sklypai**
Žemės sklypo plotas: **0.9175 ha**
Žemės ūkio naudmenų plotas viso: **0.9175 ha**
iš jo: pievų ir natūralių ganyklų plotas: **0.9175 ha**
Nusausintos žemės plotas: **0.0020 ha**
Žemės ūkio naudmenų našumo balas: **29.3**
Matavimų tipas: **Žemės sklypas suformuotas atliekant kadastrinius matavimus**
Vidutinė rinkos vertė: **1070 Eur**
Vidutinės rinkos vertės nustatymo data: **2017-08-03**
Vidutinės rinkos vertės nustatymo būdas: **Masinis vertinimas**
Kadastro duomenų nustatymo data: **2017-08-03**

3. Daikto priklausiniai iš kito registro: įrašų nėra

4. Nuosavybė:

4.1. **Nuosavybės teisė**
Savininkas: **LIETUVOS RESPUBLIKA, a.k. 111105555**
Daiktas: **žemės sklypas Nr. 4400-4866-9476, aprašytas p. 2.1.**
Įregistravimo pagrindas: **2017-11-27 Nacionalinės žemės tarnybos teritorinio skyriaus vedėjo sprendimas Nr. 34SK-1292-(14.34.110.)**
Įrašas galioja: **Nuo 2017-12-21**

5. Valstybės ir savivaldybių žemės patikėjimo teisė:

5.1. **Valstybinės žemės patikėjimo teisė**
Patikėtinis: **Nacionalinė žemės tarnyba prie Aplinkos ministerijos, a.k. 188704927**
Daiktas: **žemės sklypas Nr. 4400-4866-9476, aprašytas p. 2.1.**
Įregistravimo pagrindas: **2017-11-27 Nacionalinės žemės tarnybos teritorinio skyriaus vedėjo sprendimas Nr. 34SK-1292-(14.34.110.)**
Įrašas galioja: **Nuo 2017-12-21**

6. Kitos daiktinės teisės: įrašų nėra

7. Juridiniai faktai:

7.1. **Sudaryta nuomos sutartis**
Nuomininkas:
Daiktas: **žemės sklypas Nr. 4400-4866-9476, aprašytas p. 2.1.**
Įregistravimo pagrindas: **2018-02-22 Valstybinės žemės sklypo nuomos sutartis Nr. 34SŽN-48-(14.34.55.)**
Plotas: **0.9175 ha**
Įrašas galioja: **Nuo 2018-03-22**
Terminas: **Nuo 2018-02-22 iki 2043-02-21**

8. Žymos:

8.1. **Teritorija, kurioje taikomos SŽNS, neįregistruota Nekilnojamojo turto registre: natūralios pievos bei ganyklos (VI skyrius, ketvirtasis skirsnis)**
Daiktas: **žemės sklypas Nr. 4400-4866-9476, aprašytas p. 2.1.**
Įregistravimo pagrindas: **2019-06-06 Lietuvos Respublikos specialiųjų žemės naudojimo sąlygų įstatymas Nr. XIII-2166**
2019-12-19 Lietuvos Respublikos žemės ūkio ministro įsakymas Nr. 3D-711
Plotas: **0.9175 ha**
Įrašas galioja: **Nuo 2023-01-01**

8.2. **Teritorija, kurioje taikomos SŽNS, neįregistruota Nekilnojamojo turto registre: paviršinių vandens telkinių apsaugos zonos (VI skyrius, septintasis skirsnis)**
Daiktas: **žemės sklypas Nr. 4400-4866-9476, aprašytas p. 2.1.**
Įregistravimo pagrindas: **2019-06-06 Lietuvos Respublikos specialiųjų žemės naudojimo sąlygų įstatymas Nr. XIII-2166**
2019-12-19 Lietuvos Respublikos žemės ūkio ministro įsakymas Nr. 3D-711
Plotas: **0.9175 ha**
Įrašas galioja: **Nuo 2023-01-01**

8.3. **Teritorija, kurioje taikomos SŽNS, neįregistruota Nekilnojamojo turto registre: ichtiologiniai draustiniai (V skyrius, penkioliktasis skirsnis)**
Daiktas: **žemės sklypas Nr. 4400-4866-9476, aprašytas p. 2.1.**

Įregistravimo pagrindas: **2019-06-06 Lietuvos Respublikos specialiųjų žemės naudojimo sąlygų įstatymas Nr. XIII-2166**
2019-12-19 Lietuvos Respublikos žemės ūkio ministro įsakymas Nr. 3D-711
Plotas: **0.3265 ha**
Įrašas galioja: **Nuo 2023-01-01**

8.4. **Teritorija, kurioje taikomos SŽNS, neįregistruota Nekilnojamojo turto registre: gamtiniai ir kompleksiniai draustiniai (V skyrius, aštuntasis skirsnis)**
Daiktas: **žemės sklypas Nr. 4400-4866-9476, aprašytas p. 2.1.**
Įregistravimo pagrindas: **2019-06-06 Lietuvos Respublikos specialiųjų žemės naudojimo sąlygų įstatymas Nr. XIII-2166**
2019-12-19 Lietuvos Respublikos žemės ūkio ministro įsakymas Nr. 3D-711
Plotas: **0.3265 ha**
Įrašas galioja: **Nuo 2023-01-01**

8.5. **Teritorija, kurioje taikomos SŽNS, neįregistruota Nekilnojamojo turto registre: melioruotos žemės ir melioracijos statinių apsaugos zonos (VI skyrius, antrasis skirsnis)**
Daiktas: **žemės sklypas Nr. 4400-4866-9476, aprašytas p. 2.1.**
Įregistravimo pagrindas: **2019-06-06 Lietuvos Respublikos specialiųjų žemės naudojimo sąlygų įstatymas Nr. XIII-2166**
2019-12-19 Lietuvos Respublikos žemės ūkio ministro įsakymas Nr. 3D-711
Plotas: **0.002 ha**
Įrašas galioja: **Nuo 2023-01-01**

8.6. **Teritorija, kurioje taikomos SŽNS, neįregistruota Nekilnojamojo turto registre: kelių apsaugos zonos (III skyrius, antrasis skirsnis)**
Daiktas: **žemės sklypas Nr. 4400-4866-9476, aprašytas p. 2.1.**
Įregistravimo pagrindas: **2019-06-06 Lietuvos Respublikos specialiųjų žemės naudojimo sąlygų įstatymas Nr. XIII-2166**
2019-12-19 Lietuvos Respublikos žemės ūkio ministro įsakymas Nr. 3D-711
Plotas: **0.1241 ha**
Įrašas galioja: **Nuo 2023-01-01**

9. Teritorijos, kuriose taikomos SŽNS, įrašytos į NTK kadastro duomenų byloje įrašytų duomenų pagrindu: įrašų nėra

10. Daikto registravimas ir kadastro žymos:

10.1. **Kadastrinius matavimus atliko (kadastro žyma)**
Daiktas: **žemės sklypas Nr. 4400-4866-9476, aprašytas p. 2.1.**
Įregistravimo pagrindas: **2014-09-11 Kvalifikacijos pažymėjimas Nr. 2M-M-2105**
2017-08-03 Nekilnojamojo daikto kadastro duomenų byla
Įrašas galioja: **Nuo 2017-12-21**

10.2. **Suformuotas naujas (daikto registravimas)**
Daiktas: **žemės sklypas Nr. 4400-4866-9476, aprašytas p. 2.1.**
Įregistravimo pagrindas: **2017-11-27 Nacionalinės žemės tarnybos teritorinio skyriaus vedėjo sprendimas Nr. 34SK-1292-(14.34.110.)**
Įrašas galioja: **Nuo 2017-12-21**

11. Duomenys apie įregistruotas teritorijas, kuriose taikomos specialiosios žemės naudojimo sąlygos:

11.1. Teritorijos pavadinimas: **Kelių apsaugos zonos (III skyrius, antrasis skirsnis)**
Teritorijos unikalus numeris: **100640413**
Įregistravimo pagrindas: **Lietuvos Respublikos susisiekimo ministerija; 2024-02-06 Valstybinės reikšmės kelių apsaugos zonų nustatymo planas Pagėgių savivaldybėje Nr. 3-46**
Įregistravimo data: **2024-02-23**
Žemės sklypo plotas, patenkantis į Teritoriją: **1280 kv. m, nuo 2024-02-23**

11.2. Teritorijos pavadinimas: **Natūralios pievos bei ganyklos (VI skyrius, ketvirtasis skirsnis)**
Teritorijos unikalus numeris: **100534624**
Įregistravimo pagrindas: **Valstybinė saugomų teritorijų tarnyba prie Aplinkos ministerijos; 2023-09-21 VALSTYBINĖS SAUGOMŲ TERITORIJŲ TARNYBOS PRIE APLINKOS MINISTERIJOS DIREKTORIAUS ĮSAKYMAS DĖL NATŪRALIŲ PIEVŲ IR GANYKLŲ, PELKIŲ IR ŠALTINYNŲ ŽEMĖLAPIŲ PATVIRTINIMO Nr. V-93**
Įregistravimo data: **2023-12-19**
Žemės sklypo plotas, patenkantis į Teritoriją: **9038 kv. m, nuo 2023-12-19**

11.3. Teritorijos pavadinimas: **Gamtiniai ir kompleksiniai draustiniai (V skyrius, aštuntasis skirsnis)**
Teritorijos unikalus numeris: **100631796**
Įregistravimo pagrindas: **Lietuvos Respublikos Vyriausybė; 2016-11-30 LRV 2016 m. lapkričio 30 d. nutarimas Nr. 1181 Nr. 1181**
Įregistravimo data: **2023-12-27**
Žemės sklypo plotas, patenkantis į Teritoriją: **2399 kv. m, nuo 2023-12-27**

11.4. Teritorijos pavadinimas: **Zoologiniai draustiniai (V skyrius, keturioliktasis skirsnis)**
Teritorijos unikalus numeris: **100635241**
Įregistravimo pagrindas: **Lietuvos Respublikos Vyriausybė; 2016-11-30 LRV 2016-11-30 nutarimas Nr. 1181 Nr. 1181**
Įregistravimo data: **2023-12-27**
Žemės sklypo plotas, patenkantis į Teritoriją: **2399 kv. m, nuo 2023-12-27**

11.5. Teritorijos pavadinimas: **Ichtiologiniai draustiniai (V skyrius, penkioliktasis skirsnis)**
Teritorijos unikalus numeris: **100634504**
Įregistravimo pagrindas: **Lietuvos Respublikos Vyriausybė; 2016-11-30 LRV 2016-11-30 nutarimas Nr. 1181 Nr. 1181**
Įregistravimo data: **2023-12-27**
Žemės sklypo plotas, patenkantis į Teritoriją: **2399 kv. m, nuo 2023-12-27**

12. Registro pastabos ir nuorodos: įrašų nėra

13. Kita informacija: įrašų nėra

14. Informacija apie duomenų sandoriui tikslinimą: įrašų nėra

Dokumentą atspausdino

VALSTYBĖS ĮMONĖ REGISTRŲ CENTRAS
Studentų g. 39, 08106 Vilnius, tel. +370 5 268 8262, el. p. info@registrucentras.lt
Duomenys kaupiami ir saugomi Juridinių asmenų registre, kodas 124110246

NEKILNOJAMOJO TURTO REGISTRO DUOMENŲ BAZĖS IŠRAŠAS

2024-08-08 15:56:51

1. Nekilnojamojo turto registre įregistruotas turtas:

Registro Nr.: **44/2319245**
Registro tipas: **Žemės sklypas**
Sudarymo data: **2019-01-28**
Pagėgių sav., Vilkyškių sen., Opstainio k.

2. Nekilnojamieji daiktai:

2.1. **Žemės sklypas**
Pagėgių sav., Vilkyškių sen., Opstainio k.
Unikalus daikto numeris: **4400-5146-1784**
Žemės sklypo kadastro numeris ir kadastro vietovės pavadinimas: **8887/0004:379 Vilkyškių k.v.**
Daikto pagrindinė naudojimo paskirtis: **Žemės ūkio**
Žemės sklypo naudojimo būdas: **Kiti žemės ūkio paskirties žemės sklypai**
Žemės sklypo plotas: **1.3567 ha**
Žemės ūkio naudmenų plotas viso: **1.0207 ha**
iš jo: pievų ir natūralių ganyklų plotas: **1.0207 ha**
Vandens telkinių plotas: **0.0760 ha**
Kitos žemės plotas: **0.2600 ha**
Žemės ūkio naudmenų našumo balas: **29.4**
Matavimų tipas: **Žemės sklypas suformuotas atliekant kadastrinius matavimus**
Vidutinė rinkos vertė: **1570 Eur**
Vidutinės rinkos vertės nustatymo data: **2019-01-28**
Vidutinės rinkos vertės nustatymo būdas: **Masinis vertinimas**
Kadastro duomenų nustatymo data: **2018-10-22**

3. Daikto priklausiniai iš kito registro: įrašų nėra

4. Nuosavybė:

4.1. **Nuosavybės teisė**
Savininkas: **LIETUVOS RESPUBLIKA, a.k. 111105555**
Daiktas: **žemės sklypas Nr. 4400-5146-1784, aprašytas p. 2.1.**
Įregistravimo pagrindas: **2019-01-11 Nacionalinės žemės tarnybos teritorinio skyriaus vedėjo sprendimas Nr. 34SK-45-(14.34.110.)**
Įrašas galioja: **Nuo 2019-01-29**

5. Valstybės ir savivaldybių žemės patikėjimo teisė:

5.1. **Valstybinės žemės patikėjimo teisė**
Patikėtinis: **Nacionalinė žemės tarnyba prie Aplinkos ministerijos, a.k. 188704927**
Daiktas: **žemės sklypas Nr. 4400-5146-1784, aprašytas p. 2.1.**
Įregistravimo pagrindas: **2019-01-11 Nacionalinės žemės tarnybos teritorinio skyriaus vedėjo sprendimas Nr. 34SK-45-(14.34.110.)**
Įrašas galioja: **Nuo 2019-01-29**

6. Kitos daiktinės teisės: įrašų nėra

7. Juridiniai faktai:

7.1. **Sudaryta nuomos sutartis**
Nuomininkas:
Daiktas: **žemės sklypas Nr. 4400-5146-1784, aprašytas p. 2.1.**
Įregistravimo pagrindas: **2019-02-13 Valstybinės žemės sklypo nuomos sutartis Nr. 34SŽN-38-(14.34.55.)**
Plotas: **1.3567 ha**
Įrašas galioja: **Nuo 2019-11-11**
Terminas: **Nuo 2019-02-13 iki 2044-02-13**

8. Žymos:

8.1. **Teritorija, kurioje taikomos SŽNS, neįregistruota Nekilnojamojo turto registre: paviršinių vandens telkinių pakrantės apsaugos juostos (VI skyrius, aštuntasis skirsnis)**
Daiktas: **žemės sklypas Nr. 4400-5146-1784, aprašytas p. 2.1.**
Įregistravimo pagrindas: **2019-06-06 Lietuvos Respublikos specialiųjų žemės naudojimo sąlygų įstatymas Nr. XIII-2166**
2019-12-19 Lietuvos Respublikos žemės ūkio ministro įsakymas Nr. 3D-711
Plotas: **0.727 ha**
Įrašas galioja: **Nuo 2023-01-01**

8.2. **Teritorija, kurioje taikomos SŽNS, neįregistruota Nekilnojamojo turto registre: paviršinių vandens telkinių apsaugos zonos (VI skyrius, septintasis skirsnis)**
Daiktas: **žemės sklypas Nr. 4400-5146-1784, aprašytas p. 2.1.**
Įregistravimo pagrindas: **2019-06-06 Lietuvos Respublikos specialiųjų žemės naudojimo sąlygų įstatymas Nr. XIII-2166**
2019-12-19 Lietuvos Respublikos žemės ūkio ministro įsakymas Nr. 3D-711
Plotas: **1.3567 ha**
Įrašas galioja: **Nuo 2023-01-01**

8.3. **Teritorija, kurioje taikomos SŽNS, neįregistruota Nekilnojamojo turto registre: ichtiologiniai draustiniai (V skyrius, penkioliktasis skirsnis)**
Daiktas: **žemės sklypas Nr. 4400-5146-1784, aprašytas p. 2.1.**

Įregistravimo pagrindas: **2019-06-06 Lietuvos Respublikos specialiųjų žemės naudojimo sąlygų įstatymas Nr. XIII-2166**
2019-12-19 Lietuvos Respublikos žemės ūkio ministro įsakymas Nr. 3D-711
Plotas: **0.495 ha**
Įrašas galioja: **Nuo 2023-01-01**

8.4. **Teritorija, kurioje taikomos SŽNS, neįregistruota Nekilnojamojo turto registre: gamtiniai ir kompleksiniai draustiniai (V skyrius, aštuntasis skirsnis)**
Daiktas: **žemės sklypas Nr. 4400-5146-1784, aprašytas p. 2.1.**
Įregistravimo pagrindas: **2019-06-06 Lietuvos Respublikos specialiųjų žemės naudojimo sąlygų įstatymas Nr. XIII-2166**
2019-12-19 Lietuvos Respublikos žemės ūkio ministro įsakymas Nr. 3D-711
Plotas: **0.495 ha**
Įrašas galioja: **Nuo 2023-01-01**

8.5. **Teritorija, kurioje taikomos SŽNS, neįregistruota Nekilnojamojo turto registre: natūralios pievos bei ganyklos (VI skyrius, ketvirtasis skirsnis)**
Daiktas: **žemės sklypas Nr. 4400-5146-1784, aprašytas p. 2.1.**
Įregistravimo pagrindas: **2019-06-06 Lietuvos Respublikos specialiųjų žemės naudojimo sąlygų įstatymas Nr. XIII-2166**
2019-12-19 Lietuvos Respublikos žemės ūkio ministro įsakymas Nr. 3D-711
Plotas: **1.2807 ha**
Įrašas galioja: **Nuo 2023-01-01**

8.6. **Teritorija, kurioje taikomos SŽNS, neįregistruota Nekilnojamojo turto registre: elektros tinklų apsaugos zonos (III skyrius, ketvirtasis skirsnis)**
Daiktas: **žemės sklypas Nr. 4400-5146-1784, aprašytas p. 2.1.**
Įregistravimo pagrindas: **2019-06-06 Lietuvos Respublikos specialiųjų žemės naudojimo sąlygų įstatymas Nr. XIII-2166**
2019-12-19 Lietuvos Respublikos žemės ūkio ministro įsakymas Nr. 3D-711
Plotas: **0.023 ha**
Įrašas galioja: **Nuo 2023-01-01**

8.7. **Teritorija, kurioje taikomos SŽNS, neįregistruota Nekilnojamojo turto registre: kelių apsaugos zonos (III skyrius, antrasis skirsnis)**
Daiktas: **žemės sklypas Nr. 4400-5146-1784, aprašytas p. 2.1.**
Įregistravimo pagrindas: **2019-06-06 Lietuvos Respublikos specialiųjų žemės naudojimo sąlygų įstatymas Nr. XIII-2166**
2019-12-19 Lietuvos Respublikos žemės ūkio ministro įsakymas Nr. 3D-711
Plotas: **0.527 ha**
Įrašas galioja: **Nuo 2023-01-01**

9. Teritorijos, kuriose taikomos SŽNS, įrašytos į NTK kadastro duomenų byloje įrašytų duomenų pagrindu: įrašų nėra

10. Daikto registravimas ir kadastro žymos:

10.1. **Kadastrinius matavimus atliko (kadastro žyma)**
Daiktas: **žemės sklypas Nr. 4400-5146-1784, aprašytas p. 2.1.**
Įregistravimo pagrindas: **2017-11-15 Kvalifikacijos pažymėjimas Nr. 2M-M-2580**
2018-10-22 Nekilnojamojo daikto kadastro duomenų byla
Įrašas galioja: **Nuo 2019-01-29**

10.2. **Suformuotas naujas (daikto registravimas)**
Daiktas: **žemės sklypas Nr. 4400-5146-1784, aprašytas p. 2.1.**
Įregistravimo pagrindas: **2019-01-11 Nacionalinės žemės tarnybos teritorinio skyriaus vedėjo sprendimas Nr. 34SK-45-(14.34.110.)**
Įrašas galioja: **Nuo 2019-01-29**

11. Duomenys apie įregistruotas teritorijas, kuriose taikomos specialiosios žemės naudojimo sąlygos:

11.1. Teritorijos pavadinimas: **Kelių apsaugos zonos (III skyrius, antrasis skirsnis)**
Teritorijos unikalus numeris: **100639703**
Įregistravimo pagrindas: **Lietuvos Respublikos susisiekimo ministerija; 2024-02-06 Valstybinės reikšmės kelių apsaugos zonų nustatymo planas Pagėgių savivaldybėje Nr. 3-46**
Įregistravimo data: **2024-02-14**
Žemės sklypo plotas, patenkantis į Teritoriją: **5347 kv. m, nuo 2024-02-14**

11.2. Teritorijos pavadinimas: **Elektros tinklų apsaugos zonos (III skyrius, ketvirtasis skirsnis)**
Teritorijos unikalus numeris: **100240334**
Įregistravimo pagrindas: **Lietuvos Respublikos energetikos ministerija; 2022-01-17 Įsakymas dėl Tauragės elektros tinklų teritorijų plano patvirtinimo Nr. 1-26**
Įregistravimo data: **2022-02-03**
Žemės sklypo plotas, patenkantis į Teritoriją: **234 kv. m, nuo 2023-01-05**

11.3. Teritorijos pavadinimas: **Natūralios pievos bei ganyklos (VI skyrius, ketvirtasis skirsnis)**
Teritorijos unikalus numeris: **100534534**
Įregistravimo pagrindas: **Valstybinė saugomų teritorijų tarnyba prie Aplinkos ministerijos; 2023-09-21 VALSTYBINĖS SAUGOMŲ TERITORIJŲ TARNYBOS PRIE APLINKOS MINISTERIJOS DIREKTORIAUS ĮSAKYMAS DĖL NATŪRALIŲ PIEVŲ IR GANYKLŲ, PELKIŲ IR ŠALTINYNŲ ŽEMĖLAPIŲ PATVIRTINIMO Nr. V-93**
Įregistravimo data: **2023-12-19**
Žemės sklypo plotas, patenkantis į Teritoriją: **9461 kv. m, nuo 2023-12-19**

11.4. Teritorijos pavadinimas: **Gamtiniai ir kompleksiniai draustiniai (V skyrius, aštuntasis skirsnis)**
Teritorijos unikalus numeris: **100631796**
Įregistravimo pagrindas: **Lietuvos Respublikos Vyriausybė; 2016-11-30 LRV 2016 m. lapkričio 30 d. nutarimas Nr. 1181 Nr. 1181**
Įregistravimo data: **2023-12-27**
Žemės sklypo plotas, patenkantis į Teritoriją: **4931 kv. m, nuo 2023-12-27**

11.5. Teritorijos pavadinimas: **Zoologiniai draustiniai (V skyrius, keturioliktasis skirsnis)**

Teritorijos unikalus numeris: **100635241**
Įregistravimo pagrindas: **Lietuvos Respublikos Vyriausybė; 2016-11-30 LRV 2016-11-30 nutarimas Nr. 1181 Nr. 1181**
Įregistravimo data: **2023-12-27**
Žemės sklypo plotas, patenkantis į Teritoriją: **4931 kv. m, nuo 2023-12-27**

11.6. Teritorijos pavadinimas: **Ichtiologiniai draustiniai (V skyrius, penkioliktasis skirsnis)**
Teritorijos unikalus numeris: **100634504**
Įregistravimo pagrindas: **Lietuvos Respublikos Vyriausybė; 2016-11-30 LRV 2016-11-30 nutarimas Nr. 1181 Nr. 1181**
Įregistravimo data: **2023-12-27**
Žemės sklypo plotas, patenkantis į Teritoriją: **4931 kv. m, nuo 2023-12-27**

12. Registro pastabos ir nuorodos: įrašų nėra

13. Kita informacija: įrašų nėra

14. Informacija apie duomenų sandoriui tikslinimą: įrašų nėra

Dokumentą atspausdino

VALSTYBĖS ĮMONĖ REGISTRŲ CENTRAS
Studentų g. 39, 08106 Vilnius, tel. +370 5 268 8262, el. p. info@registrucentras.lt
Duomenys kaupiami ir saugomi Juridinių asmenų registre, kodas 124110246

NEKILNOJAMOJO TURTO REGISTRO DUOMENŲ BAZĖS IŠRAŠAS

2024-08-08 16:03:04

1. Nekilnojamojo turto registre įregistruotas turtas:

Registro Nr.: **63/3382**
Registro tipas: **Žemės sklypas su statiniais**
Sudarymo data: **2002-11-18**
Adresas: **Pagėgių sav., Vilkyškių sen., Mociškių k., Mokyklos g. 4**

2. Nekilnojamieji daiktai:

2.1. **Žemės sklypas**

Unikalus daikto numeris: **8892-0009-0147**
Žemės sklypo kadastro numeris ir kadastro vietovės pavadinimas: **8892/0009:147 Žukų k.v.**
Daikto pagrindinė naudojimo paskirtis: **Žemės ūkio**
Žemės sklypo plotas: **0.3000 ha**
Žemės ūkio naudmenų plotas viso: **0.2300 ha**
iš jo: ariamos žemės plotas: **0.2300 ha**
Kelių plotas: **0.0700 ha**
Žemės ūkio naudmenų našumo balas: **37.2**
Matavimų tipas: **Žemės sklypas suformuotas atliekant preliminarius matavimus**
Vidutinė rinkos vertė: **387 Eur**
Vidutinės rinkos vertės nustatymo data: **2018-06-13**
Vidutinės rinkos vertės nustatymo būdas: **Masinis vertinimas**
Kadastro duomenų nustatymo data: **2002-05-02**

2.2.

Priklausinys: **Pastatas - Karvidė**
Priklausanti dalis: **1/1 priklauso žemės sklypui Nr. 8892-0009-0147, aprašytam p. 2.1.**
Unikalus daikto numeris: **4400-1455-3243**
Daikto pagrindinė naudojimo paskirtis: **Kita (fermų)**
Žymėjimas plane: **1Ž1b**
Statybos pradžios metai: **2006**
Statybos pabaigos metai: **2007**
Baigtumo procentas: **100 %**
Šildymas: **Nėra**
Vandentiekis: **Vietinis vandentiekis**
Nuotekų šalinimas: **Vietinis nuotekų šalinimas**
Dujos: **Nėra**
Sienos: **Blokeliai**
Stogo danga: **Metalas**
Aukštų skaičius: **1**
Bendras plotas: **188.14 kv. m**
Pagrindinis plotas: **188.14 kv. m**
Tūris: **805 kub. m**
Užstatytas plotas: **201.00 kv. m**
Koordinatė X: **6109220.92**
Koordinatė Y: **383782.64**
Atkūrimo sąnaudos (statybos vertė): **90470 Eur**
Fizinio nusidėvėjimo procentas: **13 %**
Atkuriamoji vertė: **78700 Eur**
Atkūrimo sąnaudų (statybos vertės) ir atkuriamosios vertės nustatymo data: **2018-06-13**
Vidutinė rinkos vertė: **3940 Eur**
Vidutinės rinkos vertės nustatymo būdas: **Atkuriamoji vertė**
Vidutinės rinkos vertės nustatymo data: **2018-06-13**
Kadastro duomenų nustatymo data: **2007-12-14**

3. Daikto priklausiniai iš kito registro: įrašų nėra

4. Nuosavybė:

4.1. **Nuosavybės teisė**

Savininkas:
Daiktas: **pastatas Nr. 4400-1455-3243, aprašytas p. 2.2.**
Įregistravimo pagrindas: **2008-01-11 Statinio pripažinimo tinkamu naudoti aktas**
Įrašas galioja: **Nuo 2008-01-24**

4.2. **Nuosavybės teisė**

Savininkas:
Daiktas: **žemės sklypas Nr. 8892-0009-0147, aprašytas p. 2.1.**
Įregistravimo pagrindas: **2002-12-05 Perdavimo - priėmimo aktas Nr. 9836**
2002-12-05 Pirkimo - pardavimo sutartis Nr. 9834
Įrašas galioja: **Nuo 2002-12-05**

5. Valstybės ir savivaldybių žemės patikėjimo teisė: įrašų nėra

6. Kitos daiktinės teisės:

6.1. **Kelio servitutas (tarnaujantis)**

Daiktas: **žemės sklypas Nr. 8892-0009-0147, aprašytas p. 2.1.**
Įregistravimo pagrindas: **2002-11-08 Apskrities viršininko sprendimas Nr. 63-0474**

Įrašas galioja: **Nuo 2002-11-08**

7. Juridiniai faktai:

7.1. **Bendroji jungtinė sutuoktinių nuosavybė**
Daiktas: **pastatas Nr. 4400-1455-3243, aprašytas p. 2.2.**
Įregistravimo pagrindas: **2008-01-11 Asmens prašymas**
Įrašas galioja: **Nuo 2008-01-24**

7.2. **Bendroji jungtinė sutuoktinių nuosavybė**
Daiktas: **žemės sklypas Nr. 8892-0009-0147, aprašytas p. 2.1.**
Įregistravimo pagrindas: **2002-12-05 Pirkimo - pardavimo sutartis Nr. 9834**
Įrašas galioja: **Nuo 2002-12-18**

8. Žymos:

8.1. **Teritorija, kurioje taikomos SŽNS, neįregistruota Nekilnojamojo turto registre: kelių apsaugos zonos (III skyrius, antrasis skirsnis)**
Daiktas: **žemės sklypas Nr. 8892-0009-0147, aprašytas p. 2.1.**
Įregistravimo pagrindas: **2019-06-06 Lietuvos Respublikos specialiųjų žemės naudojimo sąlygų įstatymas Nr. XIII-2166**
2019-12-19 Lietuvos Respublikos žemės ūkio ministro įsakymas Nr. 3D-711
Įrašas galioja: **Nuo 2023-01-01**

9. Teritorijos, kuriose taikomos SŽNS, įrašytos į NTK kadastro duomenų byloje įrašytų duomenų pagrindu: įrašų nėra

10. Daikto registravimas ir kadastro žymos:

10.1. **Kadastrinius matavimus atliko (kadastro žyma)**
Valstybės įmonės Registrų centro Tauragės filialas, a.k. 179204613
Daiktas: **pastatas Nr. 4400-1455-3243, aprašytas p. 2.2.**
Įregistravimo pagrindas: **2007-12-14 Nekilnojamojo daikto kadastro duomenų byla Nr. 9082**
Įrašas galioja: **Nuo 2007-12-17**

11. Duomenys apie įregistruotas teritorijas, kuriose taikomos specialiosios žemės naudojimo sąlygos:

11.1. Teritorijos pavadinimas: **Kelių apsaugos zonos (III skyrius, antrasis skirsnis)**
Teritorijos unikalus numeris: **100640413**
Įregistravimo pagrindas: **Lietuvos Respublikos susisiekimo ministerija; 2024-02-06 Valstybinės reikšmės kelių apsaugos zonų nustatymo planas Pagėgių savivaldybėje Nr. 3-46**
Įregistravimo data: **2024-02-23**
Žemės sklypo plotas, patenkantis į Teritoriją: **2509 kv. m, nuo 2024-02-23**

11.2. Teritorijos pavadinimas: **Elektros tinklų apsaugos zonos (III skyrius, ketvirtasis skirsnis)**
Teritorijos unikalus numeris: **100284228**
Įregistravimo pagrindas: **Lietuvos Respublikos energetikos ministerija; 2022-01-17 Įsakymas dėl Tauragės elektros tinklų teritorijų plano patvirtinimo Nr. 1-26**
Įregistravimo data: **2022-02-15**
Žemės sklypo plotas, patenkantis į Teritoriją: **7 kv. m, nuo 2023-01-05**

11.3. Teritorijos pavadinimas: **Elektros tinklų apsaugos zonos (III skyrius, ketvirtasis skirsnis)**
Teritorijos unikalus numeris: **100255793**
Įregistravimo pagrindas: **Lietuvos Respublikos energetikos ministerija; 2022-01-17 Įsakymas dėl Tauragės elektros tinklų teritorijų plano patvirtinimo Nr. 1-26**
Įregistravimo data: **2022-02-09**
Žemės sklypo plotas, patenkantis į Teritoriją: **39 kv. m, nuo 2023-01-05**

12. Registro pastabos ir nuorodos: įrašų nėra

13. Kita informacija: įrašų nėra

14. Informacija apie duomenų sandoriui tikslinimą: įrašų nėra

Dokumentą atspausdino

VALSTYBĖS ĮMONĖ REGISTRŲ CENTRAS
Studentų g. 39, 08106 Vilnius, tel. +370 5 268 8262, el. p. info@registrucentras.lt
Duomenys kaupiami ir saugomi Juridinių asmenų registre, kodas 124110246

NEKILNOJAMOJO TURTO REGISTRO DUOMENŲ BAZĖS IŠRAŠAS

2024-08-08 15:51:47

1. Nekilnojamojo turto registre įregistruotas turtas:

Registro Nr.: **63/267**
Registro tipas: **Žemės sklypas**
Sudarymo data: **1998-08-20**
Pagėgių sav., Vilkyškių sen., Kalvaičių k.

2. Nekilnojamieji daiktai:

2.1. **Žemės sklypas**
Pagėgių sav., Vilkyškių sen., Kalvaičių k.
Unikalus daikto numeris: **8887-0003-0052**
Žemės sklypo kadastro numeris ir kadastro vietovės pavadinimas: **8887/0003:52 Vilkyškių k.v.**
Daikto pagrindinė naudojimo paskirtis: **Žemės ūkio**
Žemės sklypo plotas: **1.0600 ha**
Žemės ūkio naudmenų plotas viso: **0.9600 ha**
iš jo: pievų ir natūralių ganyklų plotas: **0.9600 ha**
Vandens telkinių plotas: **0.1000 ha**
Nusausintos žemės plotas: **1.0600 ha**
Žemės ūkio naudmenų našumo balas: **49.3**
Matavimų tipas: **Žemės sklypas suformuotas atliekant preliminarius matavimus**
Vidutinė rinkos vertė: **2030 Eur**
Vidutinės rinkos vertės nustatymo data: **2019-11-15**
Vidutinės rinkos vertės nustatymo būdas: **Masinis vertinimas**
Kadastro duomenų nustatymo data: **1998-08-20**

3. Daikto priklausiniai iš kito registro: įrašų nėra

4. Nuosavybė:

4.1. **Nuosavybės teisė**
Savininkas:
Daiktas: **1/2 žemės sklypo Nr. 8887-0003-0052, aprašyto p. 2.1.**
Įregistravimo pagrindas: **2019-11-18 Dovanojimo sutartis Nr. asr2743**
Įrašas galioja: **Nuo 2019-11-22**

4.2. **Nuosavybės teisė**
Savininkas:
Daiktas: **1/2 žemės sklypo Nr. 8887-0003-0052, aprašyto p. 2.1.**
Įregistravimo pagrindas: **2002-11-07 Paveldėjimo teisės liudijimas Nr. 2SD-6469**
Įrašas galioja: **Nuo 2018-09-05**

5. Valstybės ir savivaldybių žemės patikėjimo teisė: įrašų nėra

6. Kitos daiktinės teisės: įrašų nėra

7. Juridiniai faktai:

7.1. **Asmeninė nuosavybė**
Daiktas: **1/2 žemės sklypo Nr. 8887-0003-0052, aprašyto p. 2.1., 4.1.**
Įregistravimo pagrindas: **2019-11-18 Dovanojimo sutartis Nr. asr2743**
Įrašas galioja: **Nuo 2019-11-22**

8. Žymos:

8.1. **Teritorija, kurioje taikomos SŽNS, neįregistruota Nekilnojamojo turto registre: natūralios pievos bei ganyklos (VI skyrius, ketvirtasis skirsnis)**
Daiktas: **žemės sklypas Nr. 8887-0003-0052, aprašytas p. 2.1.**
Įregistravimo pagrindas: **2019-06-06 Lietuvos Respublikos specialiųjų žemės naudojimo sąlygų įstatymas Nr. XIII-2166**
2019-12-19 Lietuvos Respublikos žemės ūkio ministro įsakymas Nr. 3D-711
Įrašas galioja: **Nuo 2023-01-01**

8.2. **Teritorija, kurioje taikomos SŽNS, neįregistruota Nekilnojamojo turto registre: paviršinių vandens telkinių pakrantės apsaugos juostos (VI skyrius, aštuntasis skirsnis)**
Daiktas: **žemės sklypas Nr. 8887-0003-0052, aprašytas p. 2.1.**
Įregistravimo pagrindas: **2019-06-06 Lietuvos Respublikos specialiųjų žemės naudojimo sąlygų įstatymas Nr. XIII-2166**
2019-12-19 Lietuvos Respublikos žemės ūkio ministro įsakymas Nr. 3D-711
Įrašas galioja: **Nuo 2023-01-01**

8.3. **Teritorija, kurioje taikomos SŽNS, neįregistruota Nekilnojamojo turto registre: paviršinių vandens telkinių apsaugos zonos (VI skyrius, septintasis skirsnis)**
Daiktas: **žemės sklypas Nr. 8887-0003-0052, aprašytas p. 2.1.**
Įregistravimo pagrindas: **2019-06-06 Lietuvos Respublikos specialiųjų žemės naudojimo sąlygų įstatymas Nr. XIII-2166**
2019-12-19 Lietuvos Respublikos žemės ūkio ministro įsakymas Nr. 3D-711
Įrašas galioja: **Nuo 2023-01-01**

8.4. **Teritorija, kurioje taikomos SŽNS, neįregistruota Nekilnojamojo turto registre: melioruotos žemės ir melioracijos statinių apsaugos zonos (VI skyrius, antrasis skirsnis)**
Daiktas: **žemės sklypas Nr. 8887-0003-0052, aprašytas p. 2.1.**

Įregistravimo pagrindas: **2019-06-06 Lietuvos Respublikos specialiųjų žemės naudojimo sąlygų įstatymas Nr. XIII-2166**
2019-12-19 Lietuvos Respublikos žemės ūkio ministro įsakymas Nr. 3D-711
Įrašas galioja: **Nuo 2023-01-01**

8.5. **Teritorija, kurioje taikomos SŽNS, neįregistruota Nekilnojamojo turto registre: kelių apsaugos zonos (III skyrius, antrasis skirsnis)**
Daiktas: **žemės sklypas Nr. 8887-0003-0052, aprašytas p. 2.1.**
Įregistravimo pagrindas: **2019-06-06 Lietuvos Respublikos specialiųjų žemės naudojimo sąlygų įstatymas Nr. XIII-2166**
2019-12-19 Lietuvos Respublikos žemės ūkio ministro įsakymas Nr. 3D-711
Įrašas galioja: **Nuo 2023-01-01**

9. Teritorijos, kuriose taikomos SŽNS, įrašytos į NTK kadastro duomenų byloje įrašytų duomenų pagrindu: įrašų nėra

10. Daikto registravimas ir kadastro žymos: įrašų nėra

11. Duomenys apie įregistruotas teritorijas, kuriose taikomos specialiosios žemės naudojimo sąlygos:

11.1. Teritorijos pavadinimas: **Elektroninių ryšių tinklų elektroninių ryšių infrastruktūros apsaugos zonos (III skyrius, vienuoliktasis skirsnis)**
Teritorijos unikalus numeris: **100396309**
Įregistravimo pagrindas: **Lietuvos Respublikos susisiekimo ministerija; 2023-04-26 Lietuvos Respublikos susisiekimo ministro įsakymas dėl elektroninių ryšių tinklų elektroninių ryšių infrastruktūros apsaugos zonos VšĮ 'Plačiajuostis internetas' tinklo plano Pagėgių savivaldybėje patvirtinimo Nr. 3-202**
Įregistravimo data: **2023-05-08**
Žemės sklypo plotas, patenkantis į Teritoriją: **138 kv. m, nuo 2023-05-08**

11.2. Teritorijos pavadinimas: **Kelių apsaugos zonos (III skyrius, antrasis skirsnis)**
Teritorijos unikalus numeris: **100640413**
Įregistravimo pagrindas: **Lietuvos Respublikos susisiekimo ministerija; 2024-02-06 Valstybinės reikšmės kelių apsaugos zonų nustatymo planas Pagėgių savivaldybėje Nr. 3-46**
Įregistravimo data: **2024-02-23**
Žemės sklypo plotas, patenkantis į Teritoriją: **2787 kv. m, nuo 2024-02-23**

11.3. Teritorijos pavadinimas: **Natūralios pievos bei ganyklos (VI skyrius, ketvirtasis skirsnis)**
Teritorijos unikalus numeris: **100534624**
Įregistravimo pagrindas: **Valstybinė saugomų teritorijų tarnyba prie Aplinkos ministerijos; 2023-09-21 VALSTYBINĖS SAUGOMŲ TERITORIJŲ TARNYBOS PRIE APLINKOS MINISTERIJOS DIREKTORIAUS ĮSAKYMAS DĖL NATŪRALIŲ PIEVŲ IR GANYKLŲ, PELKIŲ IR ŠALTINYNŲ ŽEMĖLAPIŲ PATVIRTINIMO Nr. V-93**
Įregistravimo data: **2023-12-19**
Žemės sklypo plotas, patenkantis į Teritoriją: **10966 kv. m, nuo 2023-12-19**

12. Registro pastabos ir nuorodos: įrašų nėra

13. Kita informacija: įrašų nėra

14. Informacija apie duomenų sandoriui tikslinimą: įrašų nėra

Dokumentą atspausdino

VALSTYBĖS ĮMONĖ REGISTRŲ CENTRAS
Studentų g. 39, 08106 Vilnius, tel. +370 5 268 8262, el. p. info@registrucentras.lt
Duomenys kaupiami ir saugomi Juridinių asmenų registre, kodas 124110246

NEKILNOJAMOJO TURTO REGISTRO DUOMENŲ BAZĖS IŠRAŠAS

2024-08-08 16:08:09

1. Nekilnojamojo turto registre įregistruotas turtas:

Registro Nr.: **63/2245**
Registro tipas: **Žemės sklypas**
Sudarymo data: **2000-11-08**
Adresas: **Pagėgių sav., Vilkyškių sen., Mociškių k., Mokyklos g. 1**

2. Nekilnojamieji daiktai:

2.1. **Žemės sklypas**
Unikalus daikto numeris: **8892-0009-0054**
Žemės sklypo kadastro numeris ir kadastro vietovės pavadinimas: **8892/0009:54 Žukų k.v.**
Daikto pagrindinė naudojimo paskirtis: **Kita**
Žemės sklypo naudojimo būdas: **Gyvenamosios teritorijos**
Žemės sklypo naudojimo pobūdis: **Mažaaukščių gyvenamųjų namų statybos**
Žemės sklypo plotas: **0.5100 ha**
Užstatyta teritorija: **0.5100 ha**
Žemės ūkio naudmenų našumo balas: **32.0**
Matavimų tipas: **Žemės sklypas suformuotas atliekant preliminarius matavimus**
Vidutinė rinkos vertė: **2090 Eur**
Vidutinės rinkos vertės nustatymo data: **2021-11-29**
Vidutinės rinkos vertės nustatymo būdas: **Masinis vertinimas**
Kadastro duomenų nustatymo data: **2000-11-08**

3. Daikto priklausiniai iš kito registro: įrašų nėra

4. Nuosavybė:

4.1. **Nuosavybės teisė**
Savininkas:
Daiktas: **žemės sklypas Nr. 8892-0009-0054, aprašytas p. 2.1.**
Įregistravimo pagrindas: **2021-12-09 Pirkimo - pardavimo sutartis Nr. 9266**
Įrašas galioja: **Nuo 2021-12-20**

5. Valstybės ir savivaldybių žemės patikėjimo teisė: įrašų nėra

6. Kitos daiktinės teisės: įrašų nėra

7. Juridiniai faktai:

7.1. **Bendroji jungtinė sutuoktinių nuosavybė**
Daiktas: **žemės sklypas Nr. 8892-0009-0054, aprašytas p. 2.1.**
Įregistravimo pagrindas: **2021-12-09 Pirkimo - pardavimo sutartis Nr. 9266**
Įrašas galioja: **Nuo 2021-12-20**

8. Žymos:

8.1. **Teritorija, kurioje taikomos SŽNS, neįregistruota Nekilnojamojo turto registre: elektros tinklų apsaugos zonos (III skyrius, ketvirtasis skirsnis)**
Daiktas: **žemės sklypas Nr. 8892-0009-0054, aprašytas p. 2.1.**
Įregistravimo pagrindas: **2019-06-06 Lietuvos Respublikos specialiųjų žemės naudojimo sąlygų įstatymas Nr. XIII-2166**
2019-12-19 Lietuvos Respublikos žemės ūkio ministro įsakymas Nr. 3D-711
Aprašymas: **Elektros oro linijos (6,10kV) apsaugos zonos - 0,06 ha ir elektros oro linijos (<1kV) apsaugos zonos - 0,02 ha**
Įrašas galioja: **Nuo 2023-01-01**

8.2. **Teritorija, kurioje taikomos SŽNS, neįregistruota Nekilnojamojo turto registre: kelių apsaugos zonos (III skyrius, antrasis skirsnis)**
Daiktas: **žemės sklypas Nr. 8892-0009-0054, aprašytas p. 2.1.**
Įregistravimo pagrindas: **2019-06-06 Lietuvos Respublikos specialiųjų žemės naudojimo sąlygų įstatymas Nr. XIII-2166**
2019-12-19 Lietuvos Respublikos žemės ūkio ministro įsakymas Nr. 3D-711
Įrašas galioja: **Nuo 2023-01-01**

8.3. **Teritorija, kurioje taikomos SŽNS, neįregistruota Nekilnojamojo turto registre: elektroninių ryšių tinklų elektroninių ryšių infrastruktūros apsaugos zonos (III skyrius, vienuoliktasis skirsnis)**
Daiktas: **žemės sklypas Nr. 8892-0009-0054, aprašytas p. 2.1.**
Įregistravimo pagrindas: **2019-06-06 Lietuvos Respublikos specialiųjų žemės naudojimo sąlygų įstatymas Nr. XIII-2166**
2019-12-19 Lietuvos Respublikos žemės ūkio ministro įsakymas Nr. 3D-711
Įrašas galioja: **Nuo 2023-01-01**

9. Teritorijos, kuriose taikomos SŽNS, įrašytos į NTK kadastro duomenų byloje įrašytų duomenų pagrindu: įrašų nėra

10. Daikto registravimas ir kadastro žymos: įrašų nėra

11. Duomenys apie įregistruotas teritorijas, kuriose taikomos specialiosios žemės naudojimo sąlygos:

11.1. Teritorijos pavadinimas: **Kelių apsaugos zonos (III skyrius, antrasis skirsnis)**

Teritorijos unikalus numeris: **100639703**
Įregistravimo pagrindas: **Lietuvos Respublikos susisiekimo ministerija; 2024-02-06 Valstybinės reikšmės kelių apsaugos zonų nustatymo planas Pagėgių savivaldybėje Nr. 3-46**
Įregistravimo data: **2024-02-14**
Žemės sklypo plotas, patenkantis į Teritoriją: **1373 kv. m, nuo 2024-02-14**

11.2. Teritorijos pavadinimas: **Elektros tinklų apsaugos zonos (III skyrius, ketvirtasis skirsnis)**
Teritorijos unikalus numeris: **100646076**
Įregistravimo pagrindas: **Lietuvos Respublikos energetikos ministerija; 2024-04-12 Įsakymas dėl Energetikos ministro 2022 m. sausio 17 d. įsakymo Nr. 1-26 'Dėl Tauragės elektros tinklų teritorijų plano patvirtinimo' pakeitimo Nr. 1-74**
Įregistravimo data: **2024-04-18**
Žemės sklypo plotas, patenkantis į Teritoriją: **606 kv. m, nuo 2024-04-18**

11.3. Teritorijos pavadinimas: **Elektros tinklų apsaugos zonos (III skyrius, ketvirtasis skirsnis)**
Teritorijos unikalus numeris: **100237631**
Įregistravimo pagrindas: **Lietuvos Respublikos energetikos ministerija; 2022-01-17 Įsakymas dėl Tauragės elektros tinklų teritorijų plano patvirtinimo Nr. 1-26**
Įregistravimo data: **2022-02-03**
Žemės sklypo plotas, patenkantis į Teritoriją: **252 kv. m, nuo 2023-01-05**

12. Registro pastabos ir nuorodos:
Statinių registro Nr. 50/121636.

13. Kita informacija: įrašų nėra

14. Informacija apie duomenų sandoriui tikslinimą: įrašų nėra

Dokumentą atspausdino

VALSTYBĖS ĮMONĖ REGISTRŲ CENTRAS
Studentų g. 39, 08106 Vilnius, tel. +370 5 268 8262, el. p. info@registrucentras.lt
Duomenys kaupiami ir saugomi Juridinių asmenų registre, kodas 124110246

NEKILNOJAMOJO TURTO REGISTRO DUOMENŲ BAZĖS IŠRAŠAS

2024-08-08 15:58:59

1. Nekilnojamojo turto registre įregistruotas turtas:

Registro Nr.: **63/2664**
Registro tipas: **Žemės sklypas**
Sudarymo data: **2001-09-26**
Pagėgių sav., Vilkyškių sen., Mociškių k.

2. Nekilnojamieji daiktai:

2.1. **Žemės sklypas**
Pagėgių sav., Vilkyškių sen., Mociškių k.
Unikalus daikto numeris: **8892-0009-0106**
Žemės sklypo kadastro numeris ir kadastro vietovės pavadinimas: **8892/0009:106 Žukų k.v.**
Daikto pagrindinė naudojimo paskirtis: **Žemės ūkio**
Žemės sklypo plotas: **2.2700 ha**
Žemės ūkio naudmenų plotas viso: **1.9700 ha**
iš jo: ariamos žemės plotas: **1.9700 ha**
Miško plotas, įregistruotas Miškų valstybės kadastre: **0.2084 ha**
Duomenų apie Miškų valstybės kadastre įregistruotą miško plotą pateikimo data: **2020-12-20**
Kitos žemės plotas: **0.3000 ha**
Žemės ūkio naudmenų našumo balas: **43.0**
Matavimų tipas: **Žemės sklypas suformuotas atliekant preliminarius matavimus**
Vidutinė rinkos vertė: **1550 Eur**
Vidutinės rinkos vertės nustatymo data: **2015-03-03**
Vidutinės rinkos vertės nustatymo būdas: **Masinis vertinimas**
Kadastro duomenų nustatymo data: **2000-03-15**

3. Daikto priklausiniai iš kito registro: įrašų nėra

4. Nuosavybė:

4.1. **Nuosavybės teisė**
Savininkas:
Daiktas: **1/2 žemės sklypo Nr. 8892-0009-0106, aprašyto p. 2.1.**
Įregistravimo pagrindas: **2015-03-19 Paveldėjimo teisės pagal testamentą liudijimas Nr. 1227**
Įrašas galioja: **Nuo 2015-04-30**

4.2. **Nuosavybės teisė**
Savininkas: **JŪRATĖ KNIUKŠTIENĖ, gim. 1958-07-25**
Daiktas: **1/2 žemės sklypo Nr. 8892-0009-0106, aprašyto p. 2.1.**
Įregistravimo pagrindas: **2015-03-19 Paveldėjimo teisės pagal testamentą liudijimas Nr. 1227**
Įrašas galioja: **Nuo 2015-04-30**

5. Valstybės ir savivaldybių žemės patikėjimo teisė: įrašų nėra

6. Kitos daiktinės teisės: įrašų nėra

7. Juridiniai faktai:

7.1. **Asmeninė nuosavybė**
Daiktas: **1/2 žemės sklypo Nr. 8892-0009-0106, aprašyto p. 2.1., 4.1.**
Įregistravimo pagrindas: **2015-03-19 Paveldėjimo teisės pagal testamentą liudijimas Nr. 1227**
Įrašas galioja: **Nuo 2015-04-30**

7.2. **Asmeninė nuosavybė**
Daiktas: **1/2 žemės sklypo Nr. 8892-0009-0106, aprašyto p. 2.1., 4.2.**
Įregistravimo pagrindas: **2015-03-19 Paveldėjimo teisės pagal testamentą liudijimas Nr. 1227**
Įrašas galioja: **Nuo 2015-04-30**

8. Žymos:

8.1. **Teritorija, kurioje taikomos SŽNS, neįregistruota Nekilnojamojo turto registre: valstybės sienos apsaugos objektų ir įrenginių apsaugos zonos (X skyrius, trečiasis skirsnis)**
Daiktas: **žemės sklypas Nr. 8892-0009-0106, aprašytas p. 2.1.**
Įregistravimo pagrindas: **2019-06-06 Lietuvos Respublikos specialiųjų žemės naudojimo sąlygų įstatymas Nr. XIII-2166**
2019-12-19 Lietuvos Respublikos žemės ūkio ministro įsakymas Nr. 3D-711
Įrašas galioja: **Nuo 2023-01-01**

8.2. **Teritorija, kurioje taikomos SŽNS, neįregistruota Nekilnojamojo turto registre: ichtiologiniai draustiniai (V skyrius, penkioliktasis skirsnis)**
Daiktas: **žemės sklypas Nr. 8892-0009-0106, aprašytas p. 2.1.**
Įregistravimo pagrindas: **2019-06-06 Lietuvos Respublikos specialiųjų žemės naudojimo sąlygų įstatymas Nr. XIII-2166**
2019-12-19 Lietuvos Respublikos žemės ūkio ministro įsakymas Nr. 3D-711
Įrašas galioja: **Nuo 2023-01-01**

8.3. **Teritorija, kurioje taikomos SŽNS, neįregistruota Nekilnojamojo turto registre: gamtiniai ir kompleksiniai draustiniai (V skyrius, aštuntasis skirsnis)**
Daiktas: **žemės sklypas Nr. 8892-0009-0106, aprašytas p. 2.1.**
Įregistravimo pagrindas: **2019-06-06 Lietuvos Respublikos specialiųjų žemės naudojimo sąlygų įstatymas Nr. XIII-2166**

2019-12-19 Lietuvos Respublikos žemės ūkio ministro įsakymas Nr. 3D-711
Įrašas galioja: **Nuo 2023-01-01**

8.4. **Teritorija, kurioje taikomos SŽNS, neįregistruota Nekilnojamojo turto registre: paviršinių vandens telkinių pakrantės apsaugos juostos (VI skyrius, aštuntasis skirsnis)**
Daiktas: **žemės sklypas Nr. 8892-0009-0106, aprašytas p. 2.1.**
Įregistravimo pagrindas: **2019-06-06 Lietuvos Respublikos specialiųjų žemės naudojimo sąlygų įstatymas Nr. XIII-2166**
2019-12-19 Lietuvos Respublikos žemės ūkio ministro įsakymas Nr. 3D-711
Įrašas galioja: **Nuo 2023-01-01**

8.5. **Teritorija, kurioje taikomos SŽNS, neįregistruota Nekilnojamojo turto registre: paviršinių vandens telkinių apsaugos zonos (VI skyrius, septintasis skirsnis)**
Daiktas: **žemės sklypas Nr. 8892-0009-0106, aprašytas p. 2.1.**
Įregistravimo pagrindas: **2019-06-06 Lietuvos Respublikos specialiųjų žemės naudojimo sąlygų įstatymas Nr. XIII-2166**
2019-12-19 Lietuvos Respublikos žemės ūkio ministro įsakymas Nr. 3D-711
Įrašas galioja: **Nuo 2023-01-01**

8.6. **Teritorija, kurioje taikomos SŽNS, neįregistruota Nekilnojamojo turto registre: kelių apsaugos zonos (III skyrius, antrasis skirsnis)**
Daiktas: **žemės sklypas Nr. 8892-0009-0106, aprašytas p. 2.1.**
Įregistravimo pagrindas: **2019-06-06 Lietuvos Respublikos specialiųjų žemės naudojimo sąlygų įstatymas Nr. XIII-2166**
2019-12-19 Lietuvos Respublikos žemės ūkio ministro įsakymas Nr. 3D-711
Įrašas galioja: **Nuo 2023-01-01**

9. Teritorijos, kuriose taikomos SŽNS, įrašytos į NTK kadastro duomenų byloje įrašytų duomenų pagrindu: įrašų nėra

10. Daikto registravimas ir kadastro žymos: įrašų nėra

11. Duomenys apie įregistruotas teritorijas, kuriose taikomos specialiosios žemės naudojimo sąlygos:

11.1. Teritorijos pavadinimas: **Elektroninių ryšių tinklų elektroninių ryšių infrastruktūros apsaugos zonos (III skyrius, vienuoliktasis skirsnis)**
Teritorijos unikalus numeris: **100396309**
Įregistravimo pagrindas: **Lietuvos Respublikos susisiekimo ministerija; 2023-04-26 Lietuvos Respublikos susisiekimo ministro įsakymas dėl elektroninių ryšių tinklų elektroninių ryšių infrastruktūros apsaugos zonos VšĮ 'Plačiajuostis internetas' tinklo plano Pagėgių savivaldybėje patvirtinimo Nr. 3-202**
Įregistravimo data: **2023-05-08**
Žemės sklypo plotas, patenkantis į Teritoriją: **59 kv. m, nuo 2023-05-08**

11.2. Teritorijos pavadinimas: **Kelių apsaugos zonos (III skyrius, antrasis skirsnis)**
Teritorijos unikalus numeris: **100640413**
Įregistravimo pagrindas: **Lietuvos Respublikos susisiekimo ministerija; 2024-02-06 Valstybinės reikšmės kelių apsaugos zonų nustatymo planas Pagėgių savivaldybėje Nr. 3-46**
Įregistravimo data: **2024-02-23**
Žemės sklypo plotas, patenkantis į Teritoriją: **10294 kv. m, nuo 2024-02-23**

11.3. Teritorijos pavadinimas: **Gamtiniai ir kompleksiniai draustiniai (V skyrius, aštuntasis skirsnis)**
Teritorijos unikalus numeris: **100631796**
Įregistravimo pagrindas: **Lietuvos Respublikos Vyriausybė; 2016-11-30 LRV 2016 m. lapkričio 30 d. nutarimas Nr. 1181 Nr. 1181**
Įregistravimo data: **2023-12-27**
Žemės sklypo plotas, patenkantis į Teritoriją: **3556 kv. m, nuo 2023-12-27**

11.4. Teritorijos pavadinimas: **Zoologiniai draustiniai (V skyrius, keturioliktasis skirsnis)**
Teritorijos unikalus numeris: **100635241**
Įregistravimo pagrindas: **Lietuvos Respublikos Vyriausybė; 2016-11-30 LRV 2016-11-30 nutarimas Nr. 1181 Nr. 1181**
Įregistravimo data: **2023-12-27**
Žemės sklypo plotas, patenkantis į Teritoriją: **3556 kv. m, nuo 2023-12-27**

11.5. Teritorijos pavadinimas: **Ichtiologiniai draustiniai (V skyrius, penkioliktasis skirsnis)**
Teritorijos unikalus numeris: **100634504**
Įregistravimo pagrindas: **Lietuvos Respublikos Vyriausybė; 2016-11-30 LRV 2016-11-30 nutarimas Nr. 1181 Nr. 1181**
Įregistravimo data: **2023-12-27**
Žemės sklypo plotas, patenkantis į Teritoriją: **3556 kv. m, nuo 2023-12-27**

12. Registro pastabos ir nuorodos: įrašų nėra

13. Kita informacija: įrašų nėra

14. Informacija apie duomenų sandoriui tikslinimą: įrašų nėra

Dokumentą atspausdino

VALSTYBĖS ĮMONĖ REGISTRŲ CENTRAS
Studentų g. 39, 08106 Vilnius, tel. +370 5 268 8262, el. p. info@registrucentras.lt
Duomenys kaupiami ir saugomi Juridinių asmenų registre, kodas 124110246

NEKILNOJAMOJO TURTO REGISTRO DUOMENŲ BAZĖS IŠRAŠAS

2024-08-08 16:02:03

1. Nekilnojamojo turto registre įregistruotas turtas:

Registro Nr.: **44/145866**
Registro tipas: **Žemės sklypas su statiniais**
Sudarymo data: **2004-02-16**
Adresas: **Pagėgių sav., Vilkyškių sen., Mociškių k., Mokyklos g. 2**

2. Nekilnojamieji daiktai:

2.1. **Žemės sklypas**

Unikalus daikto numeris: **4400-0214-7406**
Žemės sklypo kadastro numeris ir kadastro vietovės pavadinimas: **8892/0009:166 Žukų k.v.**
Daikto pagrindinė naudojimo paskirtis: **Kita**
Žemės sklypo naudojimo būdas: **Vienbučių ir dvibučių gyvenamųjų pastatų teritorijos**
Žemės sklypo plotas: **0.5198 ha**
Žemės ūkio naudmenų plotas viso: **0.3113 ha**
iš jo: ariamos žemės plotas: **0.2737 ha**
iš jo: sodų plotas: **0.0376 ha**
Užstatyta teritorija: **0.1765 ha**
Kitos žemės plotas: **0.0320 ha**
Žemės ūkio naudmenų našumo balas: **31.6**
Matavimų tipas: **Žemės sklypas suformuotas atliekant kadastrinius matavimus**
Vidutinė rinkos vertė: **2650 Eur**
Vidutinės rinkos vertės nustatymo data: **2022-08-18**
Vidutinės rinkos vertės nustatymo būdas: **Masinis vertinimas**
Kadastro duomenų nustatymo data: **2022-05-17**

2.2. **Pastatas - Gyvenamasis namas**

Unikalus daikto numeris: **8895-5005-7018**
Daikto pagrindinė naudojimo paskirtis: **Gyvenamoji (vieno buto pastatai)**
Žymėjimas plane: **1A1m**
Statybos pabaigos metai: **1967**
Baigtumo procentas: **100 %**
Šildymas: **Krosninis šildymas**
Vandentiekis: **Nėra**
Nuotekų šalinimas: **Nėra**
Dujos: **Nėra**
Sienos: **Rąstai**
Stogo danga: **Asbestcementis**
Aukštų skaičius: **1**
Bendras plotas: **55.99 kv. m**
Naudingas plotas: **51.29 kv. m**
Gyvenamasis plotas: **43.03 kv. m**
Tūris: **172 kub. m**
Užstatytas plotas: **67.00 kv. m**
Gyvenamosios paskirties patalpų skaičius: **1**
Kambarių skaičius: **3**
Atkūrimo sąnaudų (statybos vertės) ir atkuriamosios vertės nustatymo data: **2007-05-02**
Vidutinė rinkos vertė: **2790 Eur**
Vidutinės rinkos vertės nustatymo būdas: **Masinis vertinimas**
Vidutinės rinkos vertės nustatymo data: **2019-12-12**
Kadastro duomenų nustatymo data: **2003-03-07**
Pastato (jo dalies) energinio naudingumo klasė: **E**
Skaičiuojamosios šiluminės energijos sąnaudos pastatui (jo daliai) šildyti: **1002.01 kWh/m2/m.**

2.3. **Pastatas - Kiemo rūsys**

Unikalus daikto numeris: **8895-5005-7029**
Daikto pagrindinė naudojimo paskirtis: **Pagalbinio ūkio**
Žymėjimas plane: **2I1ž**
Statybos pabaigos metai: **1956**
Baigtumo procentas: **100 %**
Šildymas: **Nėra**
Vandentiekis: **Nėra**
Nuotekų šalinimas: **Nėra**
Sienos: **Medis su karkasu**
Aukštų skaičius: **1**
Tūris: **12 kub. m**
Užstatytas plotas: **7.00 kv. m**
Atkūrimo sąnaudų (statybos vertės) ir atkuriamosios vertės nustatymo data: **2007-05-02**
Vidutinė rinkos vertė: **38 Eur**
Vidutinės rinkos vertės nustatymo būdas: **Masinis vertinimas**
Vidutinės rinkos vertės nustatymo data: **2019-12-12**
Kadastro duomenų nustatymo data: **2003-03-07**

2.4. **Pastatas - Kiemo rūsys**

Unikalus daikto numeris: **8895-5005-7032**
Daikto pagrindinė naudojimo paskirtis: **Pagalbinio ūkio**

Žymėjimas plane: **3l1p**
Statybos pabaigos metai: **1970**
Baigtumo procentas: **100 %**
Šildymas: **Nėra**
Vandentiekis: **Nėra**
Nuotekų šalinimas: **Nėra**
Sienos: **Plytos**
Aukštų skaičius: **1**
Tūris: **19 kub. m**
Užstatytas plotas: **10.00 kv. m**
Atkūrimo sąnaudų (statybos vertės) ir atkuriamosios vertės nustatymo data: **2007-05-02**
Vidutinė rinkos vertė: **98 Eur**
Vidutinės rinkos vertės nustatymo būdas: **Masinis vertinimas**
Vidutinės rinkos vertės nustatymo data: **2019-12-12**
Kadastro duomenų nustatymo data: **2003-03-07**

2.5. **Pastatas - Viralinė**
Unikalus daikto numeris: **8895-5005-7046**
Daikto pagrindinė naudojimo paskirtis: **Pagalbinio ūkio**
Žymėjimas plane: **4l1ž**
Statybos pabaigos metai: **1969**
Baigtumo procentas: **100 %**
Šildymas: **Nėra**
Vandentiekis: **Nėra**
Nuotekų šalinimas: **Nėra**
Sienos: **Medis su karkasu**
Aukštų skaičius: **1**
Tūris: **28 kub. m**
Užstatytas plotas: **12.00 kv. m**
Atkūrimo sąnaudų (statybos vertės) ir atkuriamosios vertės nustatymo data: **2007-05-02**
Vidutinė rinkos vertė: **96 Eur**
Vidutinės rinkos vertės nustatymo būdas: **Masinis vertinimas**
Vidutinės rinkos vertės nustatymo data: **2019-12-12**
Kadastro duomenų nustatymo data: **2003-03-07**

2.6. **Pastatas - Malkinė**
Unikalus daikto numeris: **8895-5005-7050**
Daikto pagrindinė naudojimo paskirtis: **Pagalbinio ūkio**
Žymėjimas plane: **5l1ž**
Statybos pabaigos metai: **1970**
Baigtumo procentas: **100 %**
Šildymas: **Nėra**
Vandentiekis: **Nėra**
Nuotekų šalinimas: **Nėra**
Sienos: **Medis su karkasu**
Aukštų skaičius: **1**
Tūris: **72 kub. m**
Užstatytas plotas: **30.00 kv. m**
Atkūrimo sąnaudų (statybos vertės) ir atkuriamosios vertės nustatymo data: **2007-05-02**
Vidutinė rinkos vertė: **244 Eur**
Vidutinės rinkos vertės nustatymo būdas: **Masinis vertinimas**
Vidutinės rinkos vertės nustatymo data: **2019-12-12**
Kadastro duomenų nustatymo data: **2003-03-07**

2.7. **Pastatas - Tvartas**
Unikalus daikto numeris: **8895-5005-7061**
Daikto pagrindinė naudojimo paskirtis: **Pagalbinio ūkio**
Žymėjimas plane: **6l1m**
Statybos pabaigos metai: **1978**
Baigtumo procentas: **100 %**
Šildymas: **Nėra**
Vandentiekis: **Nėra**
Nuotekų šalinimas: **Nėra**
Sienos: **Rąstai**
Aukštų skaičius: **1**
Tūris: **213 kub. m**
Užstatytas plotas: **85.00 kv. m**
Atkūrimo sąnaudų (statybos vertės) ir atkuriamosios vertės nustatymo data: **2007-05-02**
Vidutinė rinkos vertė: **926 Eur**
Vidutinės rinkos vertės nustatymo būdas: **Masinis vertinimas**
Vidutinės rinkos vertės nustatymo data: **2019-12-12**
Kadastro duomenų nustatymo data: **2003-03-07**

2.8. Priklausinys: **Kiti inžineriniai statiniai - Kiemo statiniai**
Priklausanti dalis: **1/1 priklauso pastatui Nr. 8895-5005-7018, aprašytam p. 2.2.**
Aprašymas / pastabos: **(šulinys -k-gylis-7 m, lauko tualetas -v, rūkykla -R, tvora -t)**
Unikalus daikto numeris: **8895-5005-7083**
Daikto pagrindinė naudojimo paskirtis: **Kiti inžineriniai statiniai**
Statybos pabaigos metai: **1969**
Baigtumo procentas: **100 %**
Atkūrimo sąnaudos (statybos vertė): **7340 Eur**
Fizinio nusidėvėjimo procentas: **70 %**
Atkuriamoji vertė: **2200 Eur**
Atkūrimo sąnaudų (statybos vertės) ir atkuriamosios vertės nustatymo data: **2019-12-12**
Vidutinė rinkos vertė: **110 Eur**
Vidutinės rinkos vertės nustatymo būdas: **Atkuriamoji vertė**

Vidutinės rinkos vertės nustatymo data: **2019-12-12**
Kadastro duomenų nustatymo data: **2003-03-07**

3. Daikto priklausiniai iš kito registro: įrašų nėra

4. Nuosavybė:

4.1. **Nuosavybės teisė**
Savininkas:
Daiktas: **žemės sklypas Nr. 4400-0214-7406, aprašytas p. 2.1.**
Įregistravimo pagrindas: **2019-12-18 Pirkimo - pardavimo sutartis Nr. RP-6235**
2022-07-19 Nacionalinės žemės tarnybos teritorinio skyriaus vedėjo sprendimas Nr. 34SK-959-(14.34.110 E.)
Įrašas galioja: **Nuo 2022-08-22**

4.2. **Nuosavybės teisė**
Savininkas:
Daiktas: **pastatas Nr. 8895-5005-7018, aprašytas p. 2.2.**
pastatas Nr. 8895-5005-7029, aprašytas p. 2.3.
pastatas Nr. 8895-5005-7032, aprašytas p. 2.4.
pastatas Nr. 8895-5005-7046, aprašytas p. 2.5.
pastatas Nr. 8895-5005-7050, aprašytas p. 2.6.
pastatas Nr. 8895-5005-7061, aprašytas p. 2.7.
kiti statiniai Nr. 8895-5005-7083, aprašyti p. 2.8.
Įregistravimo pagrindas: **2019-12-18 Pirkimo - pardavimo sutartis Nr. RP-6235**
Įrašas galioja: **Nuo 2020-01-06**

5. Valstybės ir savivaldybių žemės patikėjimo teisė: įrašų nėra

6. Kitos daiktinės teisės: įrašų nėra

7. Juridiniai faktai:

7.1. **Bendroji jungtinė sutuoktinių nuosavybė**
Daiktas: **žemės sklypas Nr. 4400-0214-7406, aprašytas p. 2.1.**
pastatas Nr. 8895-5005-7018, aprašytas p. 2.2.
pastatas Nr. 8895-5005-7029, aprašytas p. 2.3.
pastatas Nr. 8895-5005-7032, aprašytas p. 2.4.
pastatas Nr. 8895-5005-7046, aprašytas p. 2.5.
pastatas Nr. 8895-5005-7050, aprašytas p. 2.6.
pastatas Nr. 8895-5005-7061, aprašytas p. 2.7.
kiti statiniai Nr. 8895-5005-7083, aprašyti p. 2.8.
Įregistravimo pagrindas: **2019-12-18 Pirkimo - pardavimo sutartis Nr. RP-6235**
Įrašas galioja: **Nuo 2020-01-06**

8. Žymos:

8.1. **Teritorija, kurioje taikomos SŽNS, neįregistruota Nekilnojamojo turto registre: elektros tinklų apsaugos zonos (III skyrius, ketvirtasis skirsnis)**
Daiktas: **žemės sklypas Nr. 4400-0214-7406, aprašytas p. 2.1.**
Įregistravimo pagrindas: **2022-07-19 Nacionalinės žemės tarnybos teritorinio skyriaus vedėjo sprendimas Nr. 34SK-959-(14.34.110 E.)**
Plotas: **5.00 kv. m**
Įrašas galioja: **Nuo 2023-01-01**

8.2. **Teritorija, kurioje taikomos SŽNS, neįregistruota Nekilnojamojo turto registre: kelių apsaugos zonos (III skyrius, antrasis skirsnis)**
Daiktas: **žemės sklypas Nr. 4400-0214-7406, aprašytas p. 2.1.**
Įregistravimo pagrindas: **2022-07-19 Nacionalinės žemės tarnybos teritorinio skyriaus vedėjo sprendimas Nr. 34SK-959-(14.34.110 E.)**
Plotas: **2293.00 kv. m**
Įrašas galioja: **Nuo 2023-01-01**

8.3. **Teritorija, kurioje taikomos SŽNS, neįregistruota Nekilnojamojo turto registre: paviršinių vandens telkinių apsaugos zonos (VI skyrius, septintasis skirsnis)**
Daiktas: **žemės sklypas Nr. 4400-0214-7406, aprašytas p. 2.1.**
Įregistravimo pagrindas: **2022-07-19 Nacionalinės žemės tarnybos teritorinio skyriaus vedėjo sprendimas Nr. 34SK-959-(14.34.110 E.)**
Plotas: **5198.00 kv. m**
Įrašas galioja: **Nuo 2023-01-01**

9. Teritorijos, kuriose taikomos SŽNS, įrašytos į NTK kadastro duomenų byloje įrašytų duomenų pagrindu: įrašų nėra

10. Daikto registravimas ir kadastro žymos:

10.1. **Kadastrinius matavimus atliko (kadastro žyma)**
Daiktas: **214-7406, aprašytas p. 2.1.**
Įregistravimo pagrindas: **2020-07-20 Kvalifikacijos pažymėjimas Nr. 2M-M-2790**
2022-05-17 Nekilnojamojo daikto kadastro duomenų byla
Įrašas galioja: **Nuo 2022-08-18**

10.2. **Kadastro duomenų tikslinimas (daikto registravimas)**
Daiktas: **žemės sklypas Nr. 4400-0214-7406, aprašytas p. 2.1.**
Įregistravimo pagrindas: **2022-05-17 Nekilnojamojo daikto kadastro duomenų byla**
2022-07-19 Nacionalinės žemės tarnybos teritorinio skyriaus vedėjo sprendimas Nr. 34SK-959-(14.34.110 E.)
Įrašas galioja: **Nuo 2022-08-18**

10.3. **Išduotas pastato (jo dalies) energinio naudingumo sertifikatas (kadastro žyma)**
Daiktas: **pastatas Nr. 8895-5005-7018, aprašytas p. 2.2.**

Įregistravimo pagrindas: **2016-09-12 Pranešimas apie energinio naudingumo sertifikato išdavimą Nr. GV-0467-00322/0**
Įrašas galioja: **Nuo 2016-09-12**
Terminas: **Nuo 2016-09-12 iki 2026-09-12**

11. Duomenys apie įregistruotas teritorijas, kuriose taikomos specialiosios žemės naudojimo sąlygos:

11.1.
Teritorijos pavadinimas: **Kelių apsaugos zonos (III skyrius, antrasis skirsnis)**
Teritorijos unikalus numeris: **100640413**
Įregistravimo pagrindas: **Lietuvos Respublikos susisiekimo ministerija; 2024-02-06 Valstybinės reikšmės kelių apsaugos zonų nustatymo planas Pagėgių savivaldybėje Nr. 3-46**
Įregistravimo data: **2024-02-23**
Žemės sklypo plotas, patenkantis į Teritoriją: **2246 kv. m, nuo 2024-02-23**

11.2.
Teritorijos pavadinimas: **Elektros tinklų apsaugos zonos (III skyrius, ketvirtasis skirsnis)**
Teritorijos unikalus numeris: **100255793**
Įregistravimo pagrindas: **Lietuvos Respublikos energetikos ministerija; 2022-01-17 Įsakymas dėl Tauragės elektros tinklų teritorijų plano patvirtinimo Nr. 1-26**
Įregistravimo data: **2022-02-09**
Žemės sklypo plotas, patenkantis į Teritoriją: **5 kv. m, nuo 2023-01-05**

12. Registro pastabos ir nuorodos: įrašų nėra

13. Kita informacija: įrašų nėra

14. Informacija apie duomenų sandoriui tikslinimą: įrašų nėra

Dokumentą atspausdino

VALSTYBĖS ĮMONĖ REGISTRŲ CENTRAS
Studentų g. 39, 08106 Vilnius, tel. +370 5 268 8262, el. p. info@registrucentras.lt
Duomenys kaupiami ir saugomi Juridinių asmenų registre, kodas 124110246

NEKILNOJAMOJO TURTO REGISTRO DUOMENŲ BAZĖS IŠRAŠAS

2024-08-08 15:56:06

1. Nekilnojamojo turto registre įregistruotas turtas:

Registro Nr.: **44/653991**
Registro tipas: **Žemės sklypas**
Sudarymo data: **2006-10-19**
Pagėgių sav., Vilkyškių sen., Opstainio k.

2. Nekilnojamieji daiktai:

2.1. **Žemės sklypas**
Pagėgių sav., Vilkyškių sen., Opstainio k.
Unikalus daikto numeris: **4400-0965-3050**
Žemės sklypo kadastro numeris ir kadastro vietovės pavadinimas: **8887/0004:207 Vilkyškių k.v.**
Daikto pagrindinė naudojimo paskirtis: **Žemės ūkio**
Žemės sklypo naudojimo būdas: **Kiti žemės ūkio paskirties žemės sklypai**
Žemės sklypo plotas: **2.0000 ha**
Žemės ūkio naudmenų plotas viso: **1.9600 ha**
iš jo: pievų ir natūralių ganyklų plotas: **1.9600 ha**
Vandens telkinių plotas: **0.0400 ha**
Nusausintos žemės plotas: **1.7000 ha**
Žemės ūkio naudmenų našumo balas: **46.0**
Matavimų tipas: **Žemės sklypas suformuotas atliekant preliminarius matavimus**
Vidutinė rinkos vertė: **3040 Eur**
Vidutinės rinkos vertės nustatymo data: **2018-05-02**
Vidutinės rinkos vertės nustatymo būdas: **Masinis vertinimas**
Kadastro duomenų nustatymo data: **2006-08-20**

3. Daikto priklausiniai iš kito registro: įrašų nėra

4. Nuosavybė:

4.1. **Nuosavybės teisė**
Savininkas:
Daiktas: **žemės sklypas Nr. 4400-0965-3050, aprašytas p. 2.1.**
Įregistravimo pagrindas: **2018-05-07 Pirkimo - pardavimo sutartis Nr. 3929**
Įrašas galioja: **Nuo 2018-05-17**

5. Valstybės ir savivaldybių žemės patikėjimo teisė: įrašų nėra

6. Kitos daiktinės teisės: įrašų nėra

7. Juridiniai faktai:

7.1. **Asmeninė nuosavybė**
Daiktas: **žemės sklypas Nr. 4400-0965-3050, aprašytas p. 2.1.**
Įregistravimo pagrindas: **2018-05-07 Pirkimo - pardavimo sutartis Nr. 3929**
Įrašas galioja: **Nuo 2018-05-17**

8. Žymos:

8.1. **Teritorija, kurioje taikomos SŽNS, neįregistruota Nekilnojamojo turto registre: natūralios pievos bei ganyklos (VI skyrius, ketvirtasis skirsnis)**
Daiktas: **žemės sklypas Nr. 4400-0965-3050, aprašytas p. 2.1.**
Įregistravimo pagrindas: **2019-06-06 Lietuvos Respublikos specialiųjų žemės naudojimo sąlygų įstatymas Nr. XIII-2166**
2019-12-19 Lietuvos Respublikos žemės ūkio ministro įsakymas Nr. 3D-711
Plotas: **1.96 ha**
Įrašas galioja: **Nuo 2023-01-01**

8.2. **Teritorija, kurioje taikomos SŽNS, neįregistruota Nekilnojamojo turto registre: paviršinių vandens telkinių pakrantės apsaugos juostos (VI skyrius, aštuntasis skirsnis)**
Daiktas: **žemės sklypas Nr. 4400-0965-3050, aprašytas p. 2.1.**
Įregistravimo pagrindas: **2019-06-06 Lietuvos Respublikos specialiųjų žemės naudojimo sąlygų įstatymas Nr. XIII-2166**
2019-12-19 Lietuvos Respublikos žemės ūkio ministro įsakymas Nr. 3D-711
Plotas: **1.90 ha**
Įrašas galioja: **Nuo 2023-01-01**

8.3. **Teritorija, kurioje taikomos SŽNS, neįregistruota Nekilnojamojo turto registre: paviršinių vandens telkinių apsaugos zonos (VI skyrius, septintasis skirsnis)**
Daiktas: **žemės sklypas Nr. 4400-0965-3050, aprašytas p. 2.1.**
Įregistravimo pagrindas: **2019-06-06 Lietuvos Respublikos specialiųjų žemės naudojimo sąlygų įstatymas Nr. XIII-2166**
2019-12-19 Lietuvos Respublikos žemės ūkio ministro įsakymas Nr. 3D-711
Plotas: **1.90 ha**
Įrašas galioja: **Nuo 2023-01-01**

8.4. **Teritorija, kurioje taikomos SŽNS, neįregistruota Nekilnojamojo turto registre: melioruotos žemės ir melioracijos statinių apsaugos zonos (VI skyrius, antrasis skirsnis)**
Daiktas: **žemės sklypas Nr. 4400-0965-3050, aprašytas p. 2.1.**
Įregistravimo pagrindas: **2019-06-06 Lietuvos Respublikos specialiųjų žemės naudojimo sąlygų įstatymas Nr. XIII-2166**

2019-12-19 Lietuvos Respublikos žemės ūkio ministro įsakymas Nr. 3D-711
Plotas: **1.70 ha**
Įrašas galioja: **Nuo 2023-01-01**

8.5. **Teritorija, kurioje taikomos SŽNS, neįregistruota Nekilnojamojo turto registre: elektros tinklų apsaugos zonos (III skyrius, ketvirtasis skirsnis)**
Daiktas: **žemės sklypas Nr. 4400-0965-3050, aprašytas p. 2.1.**
Įregistravimo pagrindas: **2019-06-06 Lietuvos Respublikos specialiųjų žemės naudojimo sąlygų įstatymas Nr. XIII-2166**
2019-12-19 Lietuvos Respublikos žemės ūkio ministro įsakymas Nr. 3D-711
Plotas: **0.58 ha**
Įrašas galioja: **Nuo 2023-01-01**

8.6. **Teritorija, kurioje taikomos SŽNS, neįregistruota Nekilnojamojo turto registre: kelių apsaugos zonos (III skyrius, antrasis skirsnis)**
Daiktas: **žemės sklypas Nr. 4400-0965-3050, aprašytas p. 2.1.**
Įregistravimo pagrindas: **2019-06-06 Lietuvos Respublikos specialiųjų žemės naudojimo sąlygų įstatymas Nr. XIII-2166**
2019-12-19 Lietuvos Respublikos žemės ūkio ministro įsakymas Nr. 3D-711
Plotas: **0.08 ha**
Įrašas galioja: **Nuo 2023-01-01**

9. Teritorijos, kuriose taikomos SŽNS, įrašytos į NTK kadastro duomenų byloje įrašytų duomenų pagrindu: įrašų nėra

10. Daikto registravimas ir kadastro žymos: įrašų nėra

11. Duomenys apie įregistruotas teritorijas, kuriose taikomos specialiosios žemės naudojimo sąlygos:

11.1. Teritorijos pavadinimas: **Kelių apsaugos zonos (III skyrius, antrasis skirsnis)**
Teritorijos unikalus numeris: **100639703**
Įregistravimo pagrindas: **Lietuvos Respublikos susisiekimo ministerija; 2024-02-06 Valstybinės reikšmės kelių apsaugos zonų nustatymo planas Pagėgių savivaldybėje Nr. 3-46**
Įregistravimo data: **2024-02-14**
Žemės sklypo plotas, patenkantis į Teritoriją: **127 kv. m, nuo 2024-02-14**

11.2. Teritorijos pavadinimas: **Elektros tinklų apsaugos zonos (III skyrius, ketvirtasis skirsnis)**
Teritorijos unikalus numeris: **100240334**
Įregistravimo pagrindas: **Lietuvos Respublikos energetikos ministerija; 2022-01-17 Įsakymas dėl Tauragės elektros tinklų teritorijų plano patvirtinimo Nr. 1-26**
Įregistravimo data: **2022-02-03**
Žemės sklypo plotas, patenkantis į Teritoriją: **520 kv. m, nuo 2023-01-05**

11.3. Teritorijos pavadinimas: **Natūralios pievos bei ganyklos (VI skyrius, ketvirtasis skirsnis)**
Teritorijos unikalus numeris: **100422091**
Įregistravimo pagrindas: **Valstybinė saugomų teritorijų tarnyba prie Aplinkos ministerijos; 2023-09-21 VALSTYBINĖS SAUGOMŲ TERITORIJŲ TARNYBOS PRIE APLINKOS MINISTERIJOS DIREKTORIAUS ĮSAKYMAS DĖL NATŪRALIŲ PIEVŲ IR GANYKLŲ, PELKIŲ IR ŠALTINYNŲ ŽEMĖLAPIŲ PATVIRTINIMO Nr. V-93**
Įregistravimo data: **2023-12-19**
Žemės sklypo plotas, patenkantis į Teritoriją: **19788 kv. m, nuo 2023-12-19**

12. Registro pastabos ir nuorodos: įrašų nėra

13. Kita informacija: įrašų nėra

14. Informacija apie duomenų sandoriui tikslinimą: įrašų nėra

Dokumentą atspausdino

VALSTYBĖS ĮMONĖ REGISTRŲ CENTRAS
Studentų g. 39, 08106 Vilnius, tel. +370 5 268 8262, el. p. info@registrucentras.lt
Duomenys kaupiami ir saugomi Juridinių asmenų registre, kodas 124110246

NEKILNOJAMOJO TURTO REGISTRO DUOMENŲ BAZĖS IŠRAŠAS

2024-08-08 16:04:10

1. Nekilnojamojo turto registre įregistruotas turtas:

Registro Nr.: **63/2646**
Registro tipas: **Žemės sklypas**
Sudarymo data: **2001-09-25**
Adresas: **Pagėgių sav., Vilkyškių sen., Mociškių k., Mokyklos g. 6A**

2. Nekilnojamieji daiktai:

2.1. **Žemės sklypas**

Aprašymas / pastabos: **Rinkos vertė apskaičiuota taikant indeksuotą miško medynų vertę.**
Unikalus daikto numeris: **8892-0009-0112**
Žemės sklypo kadastro numeris ir kadastro vietovės pavadinimas: **8892/0009:112 Žukų k.v.**
Daikto pagrindinė naudojimo paskirtis: **Kita**
Žemės sklypo naudojimo būdas: **Vienbučių ir dvibučių gyvenamųjų pastatų teritorijos**
Žemės sklypo plotas: **0.6279 ha**
Žemės ūkio naudmenų plotas viso: **0.5009 ha**
iš jo: ariamos žemės plotas: **0.5009 ha**
Miško žemės plotas: **0.0750 ha**
Miško plotas, įregistruotas Miškų valstybės kadastre: **0.1062 ha**
Duomenų apie Miškų valstybės kadastre įregistruotą miško plotą pateikimo data: **2021-04-02**
Kitos žemės plotas: **0.0520 ha**
Žemės ūkio naudmenų našumo balas: **34.5**
Matavimų tipas: **Žemės sklypas suformuotas atliekant kadastrinius matavimus**
Indeksuota miško medynų vertė: **158 Eur**
Miško medynų vertė: **33 Eur**
Vidutinė rinkos vertė: **3798 Eur**
Vidutinės rinkos vertės nustatymo data: **2024-05-16**
Vidutinės rinkos vertės nustatymo būdas: **Masinis vertinimas**
Kadastro duomenų nustatymo data: **2018-11-05**

3. Daikto priklausiniai iš kito registro: įrašų nėra

4. Nuosavybė:

4.1. **Nuosavybės teisė**

Savininkas:
Daiktas: **5/8 žemės sklypo Nr. 8892-0009-0112, aprašyto p. 2.1.**
Įregistravimo pagrindas: **2004-10-06 Pirkimo - pardavimo sutartis Nr. 8824**
2024-05-30 Paveldėjimo teisės pagal įstatymą liudijimas Nr. 1922
Įrašas galioja: **Nuo 2024-05-31**

4.2. **Nuosavybės teisė**

Savininkas:
Daiktas: **3/32 žemės sklypo Nr. 8892-0009-0112, aprašyto p. 2.1.**
Įregistravimo pagrindas: **2024-05-30 Paveldėjimo teisės pagal įstatymą liudijimas Nr. 1922**
Įrašas galioja: **Nuo 2024-05-31**

4.3. **Nuosavybės teisė**

Savininkas:
Daiktas: **3/16 žemės sklypo Nr. 8892-0009-0112, aprašyto p. 2.1.**
Įregistravimo pagrindas: **2024-05-30 Paveldėjimo teisės pagal įstatymą liudijimas Nr. 1922**
Įrašas galioja: **Nuo 2024-05-31**

4.4. **Nuosavybės teisė**

Savininkas:
Daiktas: **3/32 žemės sklypo Nr. 8892-0009-0112, aprašyto p. 2.1.**
Įregistravimo pagrindas: **2024-05-30 Paveldėjimo teisės pagal įstatymą liudijimas Nr. 1922**
Įrašas galioja: **Nuo 2024-05-31**

5. Valstybės ir savivaldybių žemės patikėjimo teisė: įrašų nėra

6. Kitos daiktinės teisės: įrašų nėra

7. Juridiniai faktai:

7.1. **Asmeninė nuosavybė**

Daiktas: **5/8 žemės sklypo Nr. 8892-0009-0112, aprašyto p. 2.1., 4.1.**
Įregistravimo pagrindas: **2024-05-21 Nuosavybės teisės liudijimas Nr. 1761**
2024-05-30 Paveldėjimo teisės pagal įstatymą liudijimas Nr. 1922
Įrašas galioja: **Nuo 2024-05-31**

7.2. **Asmeninė nuosavybė**

Daiktas: **3/32 žemės sklypo Nr. 8892-0009-0112, aprašyto p. 2.1., 4.2.**
Įregistravimo pagrindas: **2024-05-30 Paveldėjimo teisės pagal įstatymą liudijimas Nr. 1922**
Įrašas galioja: **Nuo 2024-05-31**

7.3. **Asmeninė nuosavybė**

Daiktas: **3/16 žemės sklypo Nr. 8892-0009-0112, aprašyto p. 2.1., 4.3.**
Įregistravimo pagrindas: **2024-05-30 Paveldėjimo teisės pagal įstatymą liudijimas Nr. 1922**
Įrašas galioja: **Nuo 2024-05-31**

7.4. **Asmeninė nuosavybė**
Daiktas: **3/32 žemės sklypo Nr. 8892-0009-0112, aprašyto p. 2.1., 4.4.**
Įregistravimo pagrindas: **2024-05-30 Paveldėjimo teisės pagal įstatymą liudijimas Nr. 1922**
Įrašas galioja: **Nuo 2024-05-31**

8. Žymos:

8.1. **Teritorija, kurioje taikomos SŽNS, neįregistruota Nekilnojamojo turto registre: paviršinių vandens telkinių apsaugos zonos (VI skyrius, septintasis skirsnis)**
Daiktas: **žemės sklypas Nr. 8892-0009-0112, aprašytas p. 2.1.**
Įregistravimo pagrindas: **2019-06-06 Lietuvos Respublikos specialiųjų žemės naudojimo sąlygų įstatymas Nr. XIII-2166**
2019-12-19 Lietuvos Respublikos žemės ūkio ministro įsakymas Nr. 3D-711
Plotas: **0.6279 ha**
Įrašas galioja: **Nuo 2023-01-01**

8.2. **Teritorija, kurioje taikomos SŽNS, neįregistruota Nekilnojamojo turto registre: miško žemė (VI skyrius, trečiasis skirsnis)**
Daiktas: **žemės sklypas Nr. 8892-0009-0112, aprašytas p. 2.1.**
Įregistravimo pagrindas: **2019-06-06 Lietuvos Respublikos specialiųjų žemės naudojimo sąlygų įstatymas Nr. XIII-2166**
2019-12-19 Lietuvos Respublikos žemės ūkio ministro įsakymas Nr. 3D-711
Plotas: **0.127 ha**
Įrašas galioja: **Nuo 2023-01-01**

8.3. **Teritorija, kurioje taikomos SŽNS, neįregistruota Nekilnojamojo turto registre: kelių apsaugos zonos (III skyrius, antrasis skirsnis)**
Daiktas: **žemės sklypas Nr. 8892-0009-0112, aprašytas p. 2.1.**
Įregistravimo pagrindas: **2019-06-06 Lietuvos Respublikos specialiųjų žemės naudojimo sąlygų įstatymas Nr. XIII-2166**
2019-12-19 Lietuvos Respublikos žemės ūkio ministro įsakymas Nr. 3D-711
Plotas: **0.451 ha**
Įrašas galioja: **Nuo 2023-01-01**

9. Teritorijos, kuriose taikomos SŽNS, įrašytos į NTK kadastro duomenų byloje įrašytų duomenų pagrindu: įrašų nėra

10. Daikto registravimas ir kadastro žymos:

10.1. **Kadastro duomenų tikslinimas (daikto registravimas)**
Daiktas: **žemės sklypas Nr. 8892-0009-0112, aprašytas p. 2.1.**
Įregistravimo pagrindas: **2018-10-09 Savivaldybės administracijos direktoriaus įsakymas Nr. A1-811**
Plotas: **0.6279 ha**
Įrašas galioja: **Nuo 2018-12-13**

10.2. **Kadastro duomenų tikslinimas (daikto registravimas)**
Daiktas: **žemės sklypas Nr. 8892-0009-0112, aprašytas p. 2.1.**
Įregistravimo pagrindas: **2018-04-04 Nekilnojamojo daikto kadastro duomenų byla**
2018-08-01 Nacionalinės žemės tarnybos teritorinio skyriaus vedėjo sprendimas Nr. 34SK-868-(14.34.110.)
Įrašas galioja: **Nuo 2018-08-08**

10.3. **Kadastrinius matavimus atliko (kadastro žyma)**

Daiktas: **žemės sklypas Nr. 8892-0009-0112, aprašytas p. 2.1.**
Įregistravimo pagrindas: **2017-11-15 Kvalifikacijos pažymėjimas Nr. 2M-M-2580**
2018-04-04 Nekilnojamojo daikto kadastro duomenų byla
Įrašas galioja: **Nuo 2018-08-08**

11. Duomenys apie įregistruotas teritorijas, kuriose taikomos specialiosios žemės naudojimo sąlygos:

11.1. Teritorijos pavadinimas: **Kelių apsaugos zonos (III skyrius, antrasis skirsnis)**
Teritorijos unikalus numeris: **100640413**
Įregistravimo pagrindas: **Lietuvos Respublikos susisiekimo ministerija; 2024-02-06 Valstybinės reikšmės kelių apsaugos zonų nustatymo planas Pagėgių savivaldybėje Nr. 3-46**
Įregistravimo data: **2024-02-23**
Žemės sklypo plotas, patenkantis į Teritoriją: **4661 kv. m, nuo 2024-02-23**

11.2. Teritorijos pavadinimas: **Elektros tinklų apsaugos zonos (III skyrius, ketvirtasis skirsnis)**
Teritorijos unikalus numeris: **100284228**
Įregistravimo pagrindas: **Lietuvos Respublikos energetikos ministerija; 2022-01-17 Įsakymas dėl Tauragės elektros tinklų teritorijų plano patvirtinimo Nr. 1-26**
Įregistravimo data: **2022-02-15**
Žemės sklypo plotas, patenkantis į Teritoriją: **146 kv. m, nuo 2023-01-05**

12. Registro pastabos ir nuorodos: įrašų nėra

13. Kita informacija: įrašų nėra

14. Informacija apie duomenų sandoriui tikslinimą: įrašų nėra

Dokumentą atspausdino

VALSTYBĖS ĮMONĖ REGISTRŲ CENTRAS
Studentų g. 39, 08106 Vilnius, tel. +370 5 268 8262, el. p. info@registrucentras.lt
Duomenys kaupiami ir saugomi Juridinių asmenų registre, kodas 124110246

NEKILNOJAMOJO TURTO REGISTRO DUOMENŲ BAZĖS IŠRAŠAS

2024-08-08 15:33:22

1. Nekilnojamojo turto registre įregistruotas turtas:

Registro Nr.: **44/1242231**
Registro tipas: **Žemės sklypas**
Sudarymo data: **2008-12-05**
Pagėgių sav., Vilkyškių sen., Kalvaičių k.

2. Nekilnojamieji daiktai:

2.1. **Žemės sklypas**
Pagėgių sav., Vilkyškių sen., Kalvaičių k.
Unikalus daikto numeris: **4400-1769-5479**
Žemės sklypo kadastro numeris ir kadastro vietovės pavadinimas: **8887/0003:208 Vilkyškių k.v.**
Daikto pagrindinė naudojimo paskirtis: **Žemės ūkio**
Žemės sklypo naudojimo būdas: **Kiti žemės ūkio paskirties žemės sklypai**
Žemės sklypo plotas: **1.0000 ha**
Žemės ūkio naudmenų plotas viso: **0.9700 ha**
iš jo: pievų ir natūralių ganyklų plotas: **0.9700 ha**
Vandens telkinių plotas: **0.0300 ha**
Nusausintos žemės plotas: **0.9700 ha**
Žemės ūkio naudmenų našumo balas: **32.0**
Matavimų tipas: **Žemės sklypas suformuotas atliekant preliminarius matavimus**
Vidutinė rinkos vertė: **631 Eur**
Vidutinės rinkos vertės nustatymo data: **2013-11-11**
Vidutinės rinkos vertės nustatymo būdas: **Masinis vertinimas**
Kadastro duomenų nustatymo data: **2008-05-07**

3. Daikto priklausiniai iš kito registro: įrašų nėra

4. Nuosavybė:

4.1. **Nuosavybės teisė**
Savininkas:
Daiktas: **žemės sklypas Nr. 4400-1769-5479, aprašytas p. 2.1.**
Įregistravimo pagrindas: **2013-11-12 Pirkimo - pardavimo sutartis Nr. 4701**
Įrašas galioja: **Nuo 2013-11-21**

5. Valstybės ir savivaldybių žemės patikėjimo teisė: įrašų nėra

6. Kitos daiktinės teisės: įrašų nėra

7. Juridiniai faktai:

7.1. **Asmeninė nuosavybė**
Daiktas: **žemės sklypas Nr. 4400-1769-5479, aprašytas p. 2.1.**
Įregistravimo pagrindas: **2013-11-12 Pirkimo - pardavimo sutartis Nr. 4701**
Įrašas galioja: **Nuo 2013-11-21**

8. Žymos:

8.1. **Teritorija, kurioje taikomos SŽNS, neįregistruota Nekilnojamojo turto registre: natūralios pievos bei ganyklos (VI skyrius, ketvirtasis skirsnis)**
Daiktas: **žemės sklypas Nr. 4400-1769-5479, aprašytas p. 2.1.**
Įregistravimo pagrindas: **2019-06-06 Lietuvos Respublikos specialiųjų žemės naudojimo sąlygų įstatymas Nr. XIII-2166**
2019-12-19 Lietuvos Respublikos žemės ūkio ministro įsakymas Nr. 3D-711
Plotas: **0.97 ha**
Įrašas galioja: **Nuo 2023-01-01**

8.2. **Teritorija, kurioje taikomos SŽNS, neįregistruota Nekilnojamojo turto registre: paviršinių vandens telkinių pakrantės apsaugos juostos (VI skyrius, aštuntasis skirsnis)**
Daiktas: **žemės sklypas Nr. 4400-1769-5479, aprašytas p. 2.1.**
Įregistravimo pagrindas: **2019-06-06 Lietuvos Respublikos specialiųjų žemės naudojimo sąlygų įstatymas Nr. XIII-2166**
2019-12-19 Lietuvos Respublikos žemės ūkio ministro įsakymas Nr. 3D-711
Plotas: **0.01 ha**
Įrašas galioja: **Nuo 2023-01-01**

8.3. **Teritorija, kurioje taikomos SŽNS, neįregistruota Nekilnojamojo turto registre: paviršinių vandens telkinių apsaugos zonos (VI skyrius, septintasis skirsnis)**
Daiktas: **žemės sklypas Nr. 4400-1769-5479, aprašytas p. 2.1.**
Įregistravimo pagrindas: **2019-06-06 Lietuvos Respublikos specialiųjų žemės naudojimo sąlygų įstatymas Nr. XIII-2166**
2019-12-19 Lietuvos Respublikos žemės ūkio ministro įsakymas Nr. 3D-711
Plotas: **0.01 ha**
Įrašas galioja: **Nuo 2023-01-01**

8.4. **Teritorija, kurioje taikomos SŽNS, neįregistruota Nekilnojamojo turto registre: melioruotos žemės ir melioracijos statinių apsaugos zonos (VI skyrius, antrasis skirsnis)**
Daiktas: **žemės sklypas Nr. 4400-1769-5479, aprašytas p. 2.1.**
Įregistravimo pagrindas: **2019-06-06 Lietuvos Respublikos specialiųjų žemės naudojimo sąlygų įstatymas Nr. XIII-2166**

2019-12-19 Lietuvos Respublikos žemės ūkio ministro įsakymas Nr. 3D-711
Plotas: **0.97 ha**
Įrašas galioja: **Nuo 2023-01-01**

8.5. **Teritorija, kurioje taikomos SŽNS, neįregistruota Nekilnojamojo turto registre: kelių apsaugos zonos (III skyrius, antrasis skirsnis)**
Daiktas: **žemės sklypas Nr. 4400-1769-5479, aprašytas p. 2.1.**
Įregistravimo pagrindas: **2019-06-06 Lietuvos Respublikos specialiųjų žemės naudojimo sąlygų įstatymas Nr. XIII-2166**
2019-12-19 Lietuvos Respublikos žemės ūkio ministro įsakymas Nr. 3D-711
Plotas: **0.20 ha**
Įrašas galioja: **Nuo 2023-01-01**

8.6. **Apribojimas pagal Žemės ūkio paskirties žemės įsigijimo laikinąjį įstatymą nekeisti pagrindinės žemės naudojimo paskirties 5 metus**
Daiktas: **žemės sklypas Nr. 4400-1769-5479, aprašytas p. 2.1.**
Įregistravimo pagrindas: **2009-01-27 Perdavimo - priėmimo aktas Nr. S7-10**
2009-01-27 Valstybinės žemės sklypo pirkimo - pardavimo sutartis Nr. 357
Įrašas galioja: **Nuo 2009-02-17**

9. Teritorijos, kuriose taikomos SŽNS, įrašytos į NTK kadastro duomenų byloje įrašytų duomenų pagrindu: įrašų nėra

10. Daikto registravimas ir kadastro žymos:
10.1. **Suformuotas naujas (daikto registravimas)**
Daiktas: **žemės sklypas Nr. 4400-1769-5479, aprašytas p. 2.1.**
Įregistravimo pagrindas: **2008-11-26 Apskrities viršininko įsakymas Nr. V-2960**
Įrašas galioja: **Nuo 2008-12-15**

11. Duomenys apie įregistruotas teritorijas, kuriose taikomos specialiosios žemės naudojimo sąlygos:
11.1. Teritorijos pavadinimas: **Elektroninių ryšių tinklų elektroninių ryšių infrastruktūros apsaugos zonos (III skyrius, vienuoliktasis skirsnis)**
Teritorijos unikalus numeris: **100396309**
Įregistravimo pagrindas: **Lietuvos Respublikos susisiekimo ministerija; 2023-04-26 Lietuvos Respublikos susisiekimo ministro įsakymas dėl elektroninių ryšių tinklų elektroninių ryšių infrastruktūros apsaugos zonos Všį 'Plačiajuostis internetas' tinklo plano Pagėgių savivaldybėje patvirtinimo Nr. 3-202**
Įregistravimo data: **2023-05-08**
Žemės sklypo plotas, patenkantis į Teritoriją: **49 kv. m, nuo 2023-05-08**

11.2. Teritorijos pavadinimas: **Kelių apsaugos zonos (III skyrius, antrasis skirsnis)**
Teritorijos unikalus numeris: **100640413**
Įregistravimo pagrindas: **Lietuvos Respublikos susisiekimo ministerija; 2024-02-06 Valstybinės reikšmės kelių apsaugos zonų nustatymo planas Pagėgių savivaldybėje Nr. 3-46**
Įregistravimo data: **2024-02-23**
Žemės sklypo plotas, patenkantis į Teritoriją: **1189 kv. m, nuo 2024-02-23**

11.3. Teritorijos pavadinimas: **Natūralios pievos bei ganyklos (VI skyrius, ketvirtasis skirsnis)**
Teritorijos unikalus numeris: **100533491**
Įregistravimo pagrindas: **Valstybinė saugomų teritorijų tarnyba prie Aplinkos ministerijos; 2023-09-21 VALSTYBINĖS SAUGOMŲ TERITORIJŲ TARNYBOS PRIE APLINKOS MINISTERIJOS DIREKTORIAUS ĮSAKYMAS DĖL NATŪRALIŲ PIEVŲ IR GANYKLŲ, PELKIŲ IR ŠALTINYNŲ ŽEMĖLAPIŲ PATVIRTINIMO Nr. V-93**
Įregistravimo data: **2023-12-19**
Žemės sklypo plotas, patenkantis į Teritoriją: **10093 kv. m, nuo 2023-12-19**

12. Registro pastabos ir nuorodos: įrašų nėra

13. Kita informacija: įrašų nėra

14. Informacija apie duomenų sandoriui tikslinimą: įrašų nėra

Dokumentą atspausdino

VALSTYBĖS ĮMONĖ REGISTRŲ CENTRAS
Studentų g. 39, 08106 Vilnius, tel. +370 5 268 8262, el. p. info@registrucentras.lt
Duomenys kaupiami ir saugomi Juridinių asmenų registre, kodas 124110246

NEKILNOJAMOJO TURTO REGISTRO DUOMENŲ BAZĖS IŠRAŠAS

2024-08-08 15:21:55

1. Nekilnojamojo turto registre įregistruotas turtas:

Registro Nr.: **44/1037024**
Registro tipas: **Žemės sklypas**
Sudarymo data: **2008-01-28**
Pagėgių sav., Vilkyškių sen., Kalvaičių k.

2. Nekilnojamieji daiktai:

2.1. **Žemės sklypas**
Pagėgių sav., Vilkyškių sen., Kalvaičių k.
Unikalus daikto numeris: **4400-1487-7500**
Žemės sklypo kadastro numeris ir kadastro vietovės pavadinimas: **8887/0003:181 Vilkyškių k.v.**
Daikto pagrindinė naudojimo paskirtis: **Žemės ūkio**
Žemės sklypo naudojimo būdas: **Kiti žemės ūkio paskirties žemės sklypai**
Žemės sklypo plotas: **0.7600 ha**
Žemės ūkio naudmenų plotas viso: **0.7400 ha**
iš jo: pievų ir natūralių ganyklų plotas: **0.7400 ha**
Vandens telkinių plotas: **0.0200 ha**
Nusausintos žemės plotas: **0.7400 ha**
Žemės ūkio naudmenų našumo balas: **32.0**
Matavimų tipas: **Žemės sklypas suformuotas atliekant preliminarius matavimus**
Vidutinė rinkos vertė: **487 Eur**
Vidutinės rinkos vertės nustatymo data: **2013-11-11**
Vidutinės rinkos vertės nustatymo būdas: **Masinis vertinimas**
Kadastro duomenų nustatymo data: **2007-12-10**

3. Daikto priklausiniai iš kito registro: įrašų nėra

4. Nuosavybė:

4.1. **Nuosavybės teisė**
Savininkas:
Daiktas: **žemės sklypas Nr. 4400-1487-7500, aprašytas p. 2.1.**
Įregistravimo pagrindas: **2013-11-12 Pirkimo - pardavimo sutartis Nr. 4699**
Įrašas galioja: **Nuo 2013-11-21**

5. Valstybės ir savivaldybių žemės patikėjimo teisė: įrašų nėra

6. Kitos daiktinės teisės: įrašų nėra

7. Juridiniai faktai:

7.1. **Asmeninė nuosavybė**
Daiktas: **žemės sklypas Nr. 4400-1487-7500, aprašytas p. 2.1.**
Įregistravimo pagrindas: **2013-11-12 Pirkimo - pardavimo sutartis Nr. 4699**
Įrašas galioja: **Nuo 2013-11-21**

8. Žymos:

8.1. **Teritorija, kurioje taikomos SŽNS, neįregistruota Nekilnojamojo turto registre: natūralios pievos bei ganyklos (VI skyrius, ketvirtasis skirsnis)**
Daiktas: **žemės sklypas Nr. 4400-1487-7500, aprašytas p. 2.1.**
Įregistravimo pagrindas: **2019-06-06 Lietuvos Respublikos specialiųjų žemės naudojimo sąlygų įstatymas Nr. XIII-2166**
2019-12-19 Lietuvos Respublikos žemės ūkio ministro įsakymas Nr. 3D-711
Plotas: **0.74 ha**
Įrašas galioja: **Nuo 2023-01-01**

8.2. **Teritorija, kurioje taikomos SŽNS, neįregistruota Nekilnojamojo turto registre: paviršinių vandens telkinių pakrantės apsaugos juostos (VI skyrius, aštuntasis skirsnis)**
Daiktas: **žemės sklypas Nr. 4400-1487-7500, aprašytas p. 2.1.**
Įregistravimo pagrindas: **2019-06-06 Lietuvos Respublikos specialiųjų žemės naudojimo sąlygų įstatymas Nr. XIII-2166**
2019-12-19 Lietuvos Respublikos žemės ūkio ministro įsakymas Nr. 3D-711
Plotas: **0.01 ha**
Įrašas galioja: **Nuo 2023-01-01**

8.3. **Teritorija, kurioje taikomos SŽNS, neįregistruota Nekilnojamojo turto registre: paviršinių vandens telkinių apsaugos zonos (VI skyrius, septintasis skirsnis)**
Daiktas: **žemės sklypas Nr. 4400-1487-7500, aprašytas p. 2.1.**
Įregistravimo pagrindas: **2019-06-06 Lietuvos Respublikos specialiųjų žemės naudojimo sąlygų įstatymas Nr. XIII-2166**
2019-12-19 Lietuvos Respublikos žemės ūkio ministro įsakymas Nr. 3D-711
Plotas: **0.01 ha**
Įrašas galioja: **Nuo 2023-01-01**

8.4. **Teritorija, kurioje taikomos SŽNS, neįregistruota Nekilnojamojo turto registre: melioruotos žemės ir melioracijos statinių apsaugos zonos (VI skyrius, antrasis skirsnis)**
Daiktas: **žemės sklypas Nr. 4400-1487-7500, aprašytas p. 2.1.**
Įregistravimo pagrindas: **2019-06-06 Lietuvos Respublikos specialiųjų žemės naudojimo sąlygų įstatymas Nr. XIII-2166**

2019-12-19 Lietuvos Respublikos žemės ūkio ministro įsakymas Nr. 3D-711
Plotas: **0.74 ha**
Įrašas galioja: **Nuo 2023-01-01**

8.5. **Teritorija, kurioje taikomos SŽNS, neįregistruota Nekilnojamojo turto registre: kelių apsaugos zonos (III skyrius, antrasis skirsnis)**
Daiktas: **žemės sklypas Nr. 4400-1487-7500, aprašytas p. 2.1.**
Įregistravimo pagrindas: **2019-06-06 Lietuvos Respublikos specialiųjų žemės naudojimo sąlygų įstatymas Nr. XIII-2166**
2019-12-19 Lietuvos Respublikos žemės ūkio ministro įsakymas Nr. 3D-711
Plotas: **0.18 ha**
Įrašas galioja: **Nuo 2023-01-01**

9. Teritorijos, kuriose taikomos SŽNS, įrašytos į NTK kadastro duomenų byloje įrašytų duomenų pagrindu: įrašų nėra

10. Daikto registravimas ir kadastro žymos: įrašų nėra

11. Duomenys apie įregistruotas teritorijas, kuriose taikomos specialiosios žemės naudojimo sąlygos:

11.1. Teritorijos pavadinimas: **Elektroninių ryšių tinklų elektroninių ryšių infrastruktūros apsaugos zonos (III skyrius, vienuoliktasis skirsnis)**
Teritorijos unikalus numeris: **100396309**
Įregistravimo pagrindas: **Lietuvos Respublikos susisiekimo ministerija; 2023-04-26 Lietuvos Respublikos susisiekimo ministro įsakymas dėl elektroninių ryšių tinklų elektroninių ryšių infrastruktūros apsaugos zonos VšĮ 'Plačiajuostis internetas' tinklo plano Pagėgių savivaldybėje patvirtinimo Nr. 3-202**
Įregistravimo data: **2023-05-08**
Žemės sklypo plotas, patenkantis į Teritoriją: **18 kv. m, nuo 2023-05-08**

11.2. Teritorijos pavadinimas: **Kelių apsaugos zonos (III skyrius, antrasis skirsnis)**
Teritorijos unikalus numeris: **100640413**
Įregistravimo pagrindas: **Lietuvos Respublikos susisiekimo ministerija; 2024-02-06 Valstybinės reikšmės kelių apsaugos zonų nustatymo planas Pagėgių savivaldybėje Nr. 3-46**
Įregistravimo data: **2024-02-23**
Žemės sklypo plotas, patenkantis į Teritoriją: **620 kv. m, nuo 2024-02-23**

11.3. Teritorijos pavadinimas: **Natūralios pievos bei ganyklos (VI skyrius, ketvirtasis skirsnis)**
Teritorijos unikalus numeris: **100533491**
Įregistravimo pagrindas: **Valstybinė saugomų teritorijų tarnyba prie Aplinkos ministerijos; 2023-09-21 VALSTYBINĖS SAUGOMŲ TERITORIJŲ TARNYBOS PRIE APLINKOS MINISTERIJOS DIREKTORIAUS ĮSAKYMAS DĖL NATŪRALIŲ PIEVŲ IR GANYKLŲ, PELKIŲ IR ŠALTINYNŲ ŽEMĖLAPIŲ PATVIRTINIMO Nr. V-93**
Įregistravimo data: **2023-12-19**
Žemės sklypo plotas, patenkantis į Teritoriją: **7543 kv. m, nuo 2023-12-19**

12. Registro pastabos ir nuorodos: įrašų nėra

13. Kita informacija: įrašų nėra

14. Informacija apie duomenų sandoriui tikslinimą: įrašų nėra

Dokumentą atspausdino

VALSTYBĖS ĮMONĖ REGISTRŲ CENTRAS
Studentų g. 39, 08106 Vilnius, tel. +370 5 268 8262, el. p. info@registrucentras.lt
Duomenys kaupiami ir saugomi Juridinių asmenų registre, kodas 124110246

NEKILNOJAMOJO TURTO REGISTRO DUOMENŲ BAZĖS IŠRAŠAS

2024-08-08 15:32:22

1. Nekilnojamojo turto registre įregistruotas turtas:

Registro Nr.: **44/1151561**
Registro tipas: **Žemės sklypas**
Sudarymo data: **2008-09-11**
Pagėgių sav., Vilkyškių sen., Kalvaičių k.

2. Nekilnojamieji daiktai:

2.1. **Žemės sklypas**
Pagėgių sav., Vilkyškių sen., Kalvaičių k.
Unikalus daikto numeris: **4400-1657-2154**
Žemės sklypo kadastro numeris ir kadastro vietovės pavadinimas: **8887/0003:200 Vilkyškių k.v.**
Daikto pagrindinė naudojimo paskirtis: **Žemės ūkio**
Žemės sklypo naudojimo būdas: **Kiti žemės ūkio paskirties žemės sklypai**
Žemės sklypo plotas: **1.0000 ha**
Žemės ūkio naudmenų plotas viso: **0.9700 ha**
iš jo: pievų ir natūralių ganyklų plotas: **0.9700 ha**
Vandens telkinių plotas: **0.0300 ha**
Nusausintos žemės plotas: **0.9700 ha**
Žemės ūkio naudmenų našumo balas: **32.0**
Matavimų tipas: **Žemės sklypas suformuotas atliekant preliminarius matavimus**
Vidutinė rinkos vertė: **432 Eur**
Vidutinės rinkos vertės nustatymo data: **2008-09-11**
Kadastro duomenų nustatymo data: **2008-05-07**

3. Daikto priklausiniai iš kito registro: įrašų nėra

4. Nuosavybė:

4.1. **Nuosavybės teisė**
Savininkas:
Daiktas: **žemės sklypas Nr. 4400-1657-2154, aprašytas p. 2.1.**
Įregistravimo pagrindas: **2008-11-18 Perdavimo - priėmimo aktas Nr. S7-213**
2008-11-18 Valstybinės žemės sklypo pirkimo - pardavimo sutartis Nr. 7888
Įrašas galioja: **Nuo 2008-12-10**

5. Valstybės ir savivaldybių žemės patikėjimo teisė: įrašų nėra

6. Kitos daiktinės teisės: įrašų nėra

7. Juridiniai faktai: įrašų nėra

8. Žymos:

8.1. **Teritorija, kurioje taikomos SŽNS, neįregistruota Nekilnojamojo turto registre: natūralios pievos bei ganyklos (VI skyrius, ketvirtasis skirsnis)**
Daiktas: **žemės sklypas Nr. 4400-1657-2154, aprašytas p. 2.1.**
Įregistravimo pagrindas: **2019-06-06 Lietuvos Respublikos specialiųjų žemės naudojimo sąlygų įstatymas Nr. XIII-2166**
2019-12-19 Lietuvos Respublikos žemės ūkio ministro įsakymas Nr. 3D-711
Plotas: **0.97 ha**
Įrašas galioja: **Nuo 2023-01-01**

8.2. **Teritorija, kurioje taikomos SŽNS, neįregistruota Nekilnojamojo turto registre: paviršinių vandens telkinių pakrantės apsaugos juostos (VI skyrius, aštuntasis skirsnis)**
Daiktas: **žemės sklypas Nr. 4400-1657-2154, aprašytas p. 2.1.**
Įregistravimo pagrindas: **2019-06-06 Lietuvos Respublikos specialiųjų žemės naudojimo sąlygų įstatymas Nr. XIII-2166**
2019-12-19 Lietuvos Respublikos žemės ūkio ministro įsakymas Nr. 3D-711
Plotas: **0.01 ha**
Įrašas galioja: **Nuo 2023-01-01**

8.3. **Teritorija, kurioje taikomos SŽNS, neįregistruota Nekilnojamojo turto registre: paviršinių vandens telkinių apsaugos zonos (VI skyrius, septintasis skirsnis)**
Daiktas: **žemės sklypas Nr. 4400-1657-2154, aprašytas p. 2.1.**
Įregistravimo pagrindas: **2019-06-06 Lietuvos Respublikos specialiųjų žemės naudojimo sąlygų įstatymas Nr. XIII-2166**
2019-12-19 Lietuvos Respublikos žemės ūkio ministro įsakymas Nr. 3D-711
Plotas: **0.01 ha**
Įrašas galioja: **Nuo 2023-01-01**

8.4. **Teritorija, kurioje taikomos SŽNS, neįregistruota Nekilnojamojo turto registre: melioruotos žemės ir melioracijos statinių apsaugos zonos (VI skyrius, antrasis skirsnis)**
Daiktas: **žemės sklypas Nr. 4400-1657-2154, aprašytas p. 2.1.**
Įregistravimo pagrindas: **2019-06-06 Lietuvos Respublikos specialiųjų žemės naudojimo sąlygų įstatymas Nr. XIII-2166**
2019-12-19 Lietuvos Respublikos žemės ūkio ministro įsakymas Nr. 3D-711
Plotas: **0.97 ha**
Įrašas galioja: **Nuo 2023-01-01**

8.5. **Teritorija, kurioje taikomos SŽNS, neįregistruota Nekilnojamojo turto registre: kelių apsaugos zonos (III skyrius, antrasis skirsnis)**
Daiktas: **žemės sklypas Nr. 4400-1657-2154, aprašytas p. 2.1.**
Įregistravimo pagrindas: **2019-06-06 Lietuvos Respublikos specialiųjų žemės naudojimo sąlygų įstatymas Nr. XIII-2166**
2019-12-19 Lietuvos Respublikos žemės ūkio ministro įsakymas Nr. 3D-711
Plotas: **0.17 ha**
Įrašas galioja: **Nuo 2023-01-01**

8.6. **Apribojimas pagal Žemės ūkio paskirties žemės įsigijimo laikinąjį įstatymą nekeisti pagrindinės žemės naudojimo paskirties 5 metus**
Daiktas: **žemės sklypas Nr. 4400-1657-2154, aprašytas p. 2.1.**
Įregistravimo pagrindas: **2008-11-18 Perdavimo - priėmimo aktas Nr. S7-213**
2008-11-18 Valstybinės žemės sklypo pirkimo - pardavimo sutartis Nr. 7888
Įrašas galioja: **Nuo 2008-12-10**

9. Teritorijos, kuriose taikomos SŽNS, įrašytos į NTK kadastro duomenų byloje įrašytų duomenų pagrindu: įrašų nėra

10. Daikto registravimas ir kadastro žymos: įrašų nėra

11. Duomenys apie įregistruotas teritorijas, kuriose taikomos specialiosios žemės naudojimo sąlygos:

11.1. Teritorijos pavadinimas: **Elektroninių ryšių tinklų elektroninių ryšių infrastruktūros apsaugos zonos (III skyrius, vienuoliktasis skirsnis)**
Teritorijos unikalus numeris: **100396309**
Įregistravimo pagrindas: **Lietuvos Respublikos susisiekimo ministerija; 2023-04-26 Lietuvos Respublikos susisiekimo ministro įsakymas dėl elektroninių ryšių tinklų elektroninių ryšių infrastruktūros apsaugos zonos VšĮ 'Plačiajuostis internetas' tinklo plano Pagėgių savivaldybėje patvirtinimo Nr. 3-202**
Įregistravimo data: **2023-05-08**
Žemės sklypo plotas, patenkantis į Teritoriją: **5 kv. m, nuo 2023-05-08**

11.2. Teritorijos pavadinimas: **Kelių apsaugos zonos (III skyrius, antrasis skirsnis)**
Teritorijos unikalus numeris: **100640413**
Įregistravimo pagrindas: **Lietuvos Respublikos susisiekimo ministerija; 2024-02-06 Valstybinės reikšmės kelių apsaugos zonų nustatymo planas Pagėgių savivaldybėje Nr. 3-46**
Įregistravimo data: **2024-02-23**
Žemės sklypo plotas, patenkantis į Teritoriją: **1762 kv. m, nuo 2024-02-23**

11.3. Teritorijos pavadinimas: **Natūralios pievos bei ganyklos (VI skyrius, ketvirtasis skirsnis)**
Teritorijos unikalus numeris: **100533491**
Įregistravimo pagrindas: **Valstybinė saugomų teritorijų tarnyba prie Aplinkos ministerijos; 2023-09-21 VALSTYBINĖS SAUGOMŲ TERITORIJŲ TARNYBOS PRIE APLINKOS MINISTERIJOS DIREKTORIAUS ĮSAKYMAS DĖL NATŪRALIŲ PIEVŲ IR GANYKLŲ, PELKIŲ IR ŠALTINYNŲ ŽEMĖLAPIŲ PATVIRTINIMO Nr. V-93**
Įregistravimo data: **2023-12-19**
Žemės sklypo plotas, patenkantis į Teritoriją: **9844 kv. m, nuo 2023-12-19**

12. Registro pastabos ir nuorodos: įrašų nėra

13. Kita informacija: įrašų nėra

14. Informacija apie duomenų sandoriui tikslinimą: įrašų nėra

Dokumentą atspausdino

VALSTYBĖS ĮMONĖ REGISTRŲ CENTRAS
Studentų g. 39, 08106 Vilnius, tel. +370 5 268 8262, el. p. info@registrucentras.lt
Duomenys kaupiami ir saugomi Juridinių asmenų registre, kodas 124110246

NEKILNOJAMOJO TURTO REGISTRO DUOMENŲ BAZĖS IŠRAŠAS

2024-08-08 15:37:27

1. Nekilnojamojo turto registre įregistruotas turtas:

Registro Nr.: **44/1242196**
Registro tipas: **Žemės sklypas**
Sudarymo data: **2008-12-05**
Pagėgių sav., Vilkyškių sen., Kalvaičių k.

2. Nekilnojamieji daiktai:

2.1. **Žemės sklypas**
Pagėgių sav., Vilkyškių sen., Kalvaičių k.
Unikalus daikto numeris: **4400-1769-4705**
Žemės sklypo kadastro numeris ir kadastro vietovės pavadinimas: **8887/0003:207 Vilkyškių k.v.**
Daikto pagrindinė naudojimo paskirtis: **Žemės ūkio**
Žemės sklypo naudojimo būdas: **Kiti žemės ūkio paskirties žemės sklypai**
Žemės sklypo plotas: **0.5174 ha**
Žemės ūkio naudmenų plotas viso: **0.5004 ha**
iš jo: pievų ir natūralių ganyklų plotas: **0.5004 ha**
Vandens telkinių plotas: **0.0170 ha**
Nusausintos žemės plotas: **0.5174 ha**
Žemės ūkio naudmenų našumo balas: **32.0**
Matavimų tipas: **Žemės sklypas suformuotas atliekant kadastrinius matavimus**
Vidutinė rinkos vertė: **684 Eur**
Vidutinės rinkos vertės nustatymo data: **2018-05-21**
Vidutinės rinkos vertės nustatymo būdas: **Masinis vertinimas**
Kadastro duomenų nustatymo data: **2013-07-02**

3. Daikto priklausiniai iš kito registro: įrašų nėra

4. Nuosavybė:

4.1. **Nuosavybės teisė**
Savininkas:
Daiktas: **žemės sklypas Nr. 4400-1769-4705, aprašytas p. 2.1.**
Įregistravimo pagrindas: **2011-10-13 Dovanojimo sutartis Nr. 3768**
Įrašas galioja: **Nuo 2011-10-27**

5. Valstybės ir savivaldybių žemės patikėjimo teisė: įrašų nėra

6. Kitos daiktinės teisės: įrašų nėra

7. Juridiniai faktai:

7.1. **Asmeninė nuosavybė**
Daiktas: **žemės sklypas Nr. 4400-1769-4705, aprašytas p. 2.1.**
Įregistravimo pagrindas: **2011-10-13 Dovanojimo sutartis Nr. 3768**
Įrašas galioja: **Nuo 2011-10-27**

8. Žymos:

8.1. **Teritorija, kurioje taikomos SŽNS, neįregistruota Nekilnojamojo turto registre: natūralios pievos bei ganyklos (VI skyrius, ketvirtasis skirsnis)**
Daiktas: **žemės sklypas Nr. 4400-1769-4705, aprašytas p. 2.1.**
Įregistravimo pagrindas: **2019-06-06 Lietuvos Respublikos specialiųjų žemės naudojimo sąlygų įstatymas Nr. XIII-2166**
2019-12-19 Lietuvos Respublikos žemės ūkio ministro įsakymas Nr. 3D-711
Plotas: **0.5174 ha**
Įrašas galioja: **Nuo 2023-01-01**

8.2. **Teritorija, kurioje taikomos SŽNS, neįregistruota Nekilnojamojo turto registre: paviršinių vandens telkinių pakrantės apsaugos juostos (VI skyrius, aštuntasis skirsnis)**
Daiktas: **žemės sklypas Nr. 4400-1769-4705, aprašytas p. 2.1.**
Įregistravimo pagrindas: **2019-06-06 Lietuvos Respublikos specialiųjų žemės naudojimo sąlygų įstatymas Nr. XIII-2166**
2019-12-19 Lietuvos Respublikos žemės ūkio ministro įsakymas Nr. 3D-711
Plotas: **0.5174 ha**
Įrašas galioja: **Nuo 2023-01-01**

8.3. **Teritorija, kurioje taikomos SŽNS, neįregistruota Nekilnojamojo turto registre: paviršinių vandens telkinių apsaugos zonos (VI skyrius, septintasis skirsnis)**
Daiktas: **žemės sklypas Nr. 4400-1769-4705, aprašytas p. 2.1.**
Įregistravimo pagrindas: **2019-06-06 Lietuvos Respublikos specialiųjų žemės naudojimo sąlygų įstatymas Nr. XIII-2166**
2019-12-19 Lietuvos Respublikos žemės ūkio ministro įsakymas Nr. 3D-711
Plotas: **0.5174 ha**
Įrašas galioja: **Nuo 2023-01-01**

8.4. **Teritorija, kurioje taikomos SŽNS, neįregistruota Nekilnojamojo turto registre: melioruotos žemės ir melioracijos statinių apsaugos zonos (VI skyrius, antrasis skirsnis)**
Daiktas: **žemės sklypas Nr. 4400-1769-4705, aprašytas p. 2.1.**
Įregistravimo pagrindas: **2019-06-06 Lietuvos Respublikos specialiųjų žemės naudojimo sąlygų įstatymas Nr. XIII-2166**

2019-12-19 Lietuvos Respublikos žemės ūkio ministro įsakymas Nr. 3D-711
Plotas: **0.5174 ha**
Įrašas galioja: **Nuo 2023-01-01**

8.5. **Teritorija, kurioje taikomos SŽNS, neįregistruota Nekilnojamojo turto registre: kelių apsaugos zonos (III skyrius, antrasis skirsnis)**
Daiktas: **žemės sklypas Nr. 4400-1769-4705, aprašytas p. 2.1.**
Įregistravimo pagrindas: **2019-06-06 Lietuvos Respublikos specialiųjų žemės naudojimo sąlygų įstatymas Nr. XIII-2166**
2019-12-19 Lietuvos Respublikos žemės ūkio ministro įsakymas Nr. 3D-711
Plotas: **0.026 ha**
Įrašas galioja: **Nuo 2023-01-01**

8.6. **Apribojimas pagal Žemės ūkio paskirties žemės įsigijimo laikinąjį įstatymą nekeisti pagrindinės žemės naudojimo paskirties 5 metus**
Daiktas: **žemės sklypas Nr. 4400-1769-4705, aprašytas p. 2.1.**
Įregistravimo pagrindas: **2009-01-22 Valstybinės žemės sklypo pirkimo - pardavimo sutartis Nr. 279**
2009-01-27 Perdavimo - priėmimo aktas Nr. S7-9
Įrašas galioja: **Nuo 2009-02-09**

9. Teritorijos, kuriose taikomos SŽNS, įrašytos į NTK kadastro duomenų byloje įrašytų duomenų pagrindu: įrašų nėra

10. Daikto registravimas ir kadastro žymos:

10.1. **Kadastro duomenų tikslinimas (daikto registravimas)**
Daiktas: **žemės sklypas Nr. 4400-1769-4705, aprašytas p. 2.1.**
Įregistravimo pagrindas: **2013-07-02 Nekilnojamojo daikto kadastro duomenų byla**
2014-01-06 Nacionalinės žemės tarnybos teritorinio skyriaus vedėjo sprendimas Nr. 34SK-(14.34.110)-14
Įrašas galioja: **Nuo 2018-05-21**

10.2. **Kadastrinius matavimus atliko (kadastro žyma)**
JONAS ANDRIEJAUSKAS
Daiktas: **žemės sklypas Nr. 4400-1769-4705, aprašytas p. 2.1.**
Įregistravimo pagrindas: **2012-01-04 Kvalifikacijos pažymėjimas Nr. 2M-M-1714**
2013-07-02 Nekilnojamojo daikto kadastro duomenų byla
Įrašas galioja: **Nuo 2018-05-21**

10.3. **Suformuotas naujas (daikto registravimas)**
Daiktas: **žemės sklypas Nr. 4400-1769-4705, aprašytas p. 2.1.**
Įregistravimo pagrindas: **2008-11-26 Apskrities viršininko įsakymas Nr. V-2960**
Įrašas galioja: **Nuo 2008-12-15**

11. Duomenys apie įregistruotas teritorijas, kuriose taikomos specialiosios žemės naudojimo sąlygos:

11.1. **Elektroninių ryšių tinklų elektroninių ryšių infrastruktūros apsaugos zonos (III skyrius, vienuoliktasis skirsnis)**
Teritorijos unikalus numeris: **100396309**
Įregistravimo pagrindas: **Lietuvos Respublikos susisiekimo ministerija; 2023-04-26 Lietuvos Respublikos susisiekimo ministro įsakymas dėl elektroninių ryšių tinklų elektroninių ryšių infrastruktūros apsaugos zonos VšĮ 'Plačiajuostis internetas' tinklo plano Pagėgių savivaldybėje patvirtinimo Nr. 3-202**
Įregistravimo data: **2023-05-08**
Žemės sklypo plotas, patenkantis į Teritoriją: **31 kv. m, nuo 2023-05-08**

11.2. Teritorijos pavadinimas: **Kelių apsaugos zonos (III skyrius, antrasis skirsnis)**
Teritorijos unikalus numeris: **100640413**
Įregistravimo pagrindas: **Lietuvos Respublikos susisiekimo ministerija; 2024-02-06 Valstybinės reikšmės kelių apsaugos zonų nustatymo planas Pagėgių savivaldybėje Nr. 3-46**
Įregistravimo data: **2024-02-23**
Žemės sklypo plotas, patenkantis į Teritoriją: **971 kv. m, nuo 2024-02-23**

11.3. Teritorijos pavadinimas: **Natūralios pievos bei ganyklos (VI skyrius, ketvirtasis skirsnis)**
Teritorijos unikalus numeris: **100533491**
Įregistravimo pagrindas: **Valstybinė saugomų teritorijų tarnyba prie Aplinkos ministerijos; 2023-09-21 VALSTYBINĖS SAUGOMŲ TERITORIJŲ TARNYBOS PRIE APLINKOS MINISTERIJOS DIREKTORIAUS ĮSAKYMAS DĖL NATŪRALIŲ PIEVŲ IR GANYKLŲ, PELKIŲ IR ŠALTINYNŲ ŽEMĖLAPIŲ PATVIRTINIMO Nr. V-93**
Įregistravimo data: **2023-12-19**
Žemės sklypo plotas, patenkantis į Teritoriją: **5019 kv. m, nuo 2023-12-19**

12. Registro pastabos ir nuorodos: įrašų nėra

13. Kita informacija: įrašų nėra

14. Informacija apie duomenų sandoriui tikslinimą: įrašų nėra

Dokumentą atspausdino

VALSTYBĖS ĮMONĖ REGISTRŲ CENTRAS
Studentų g. 39, 08106 Vilnius, tel. +370 5 268 8262, el. p. info@registrucentras.lt
Duomenys kaupiami ir saugomi Juridinių asmenų registre, kodas 124110246

NEKILNOJAMOJO TURTO REGISTRO DUOMENŲ BAZĖS IŠRAŠAS

2024-08-08 16:08:40

1. Nekilnojamojo turto registre įregistruotas turtas:

Registro Nr.: **44/1598248**
Registro tipas: **Žemės sklypas**
Sudarymo data: **2013-04-10**
Pagėgių sav., Vilkyškių sen., Mociškių k.

2. Nekilnojamieji daiktai:

2.1. **Žemės sklypas**
Pagėgių sav., Vilkyškių sen., Mociškių k.
Unikalus daikto numeris: **4400-2636-8783**
Žemės sklypo kadastro numeris ir kadastro vietovės pavadinimas: **8892/0009:256 Žukų k.v.**
Daikto pagrindinė naudojimo paskirtis: **Miškų ūkio**
Žemės sklypo naudojimo būdas: **Ūkinių miškų sklypai**
Žemės sklypo plotas: **0.2570 ha**
Žemės ūkio naudmenų plotas viso: **0.1157 ha**
iš jo: ariamos žemės plotas: **0.1157 ha**
Miško žemės plotas: **0.1413 ha**
Miško plotas, įregistruotas Miškų valstybės kadastre: **0.1412 ha**
Duomenų apie Miškų valstybės kadastre įregistruotą miško plotą pateikimo data: **2021-04-02**
Matavimų tipas: **Žemės sklypas suformuotas atliekant kadastrinius matavimus**
Indeksuota miško medynų vertė: **418 Eur**
Miško medynų vertė: **87 Eur**
Vidutinė rinkos vertė: **519 Eur**
Vidutinės rinkos vertės nustatymo data: **2015-01-16**
Vidutinės rinkos vertės nustatymo būdas: **Masinis vertinimas**
Kadastro duomenų nustatymo data: **2013-01-23**

3. Daikto priklausiniai iš kito registro: įrašų nėra

4. Nuosavybė:

4.1. **Nuosavybės teisė**
Savininkas:
Daiktas: **žemės sklypas Nr. 4400-2636-8783, aprašytas p. 2.1.**
Įregistravimo pagrindas: **2015-01-22 Pirkimo - pardavimo sutartis Nr. 283**
Įrašas galioja: **Nuo 2015-03-19**

5. Valstybės ir savivaldybių žemės patikėjimo teisė: įrašų nėra

6. Kitos daiktinės teisės: įrašų nėra

7. Juridiniai faktai:

7.1. **Bendroji jungtinė sutuoktinių nuosavybė**
Daiktas: **žemės sklypas Nr. 4400-2636-8783, aprašytas p. 2.1.**
Įregistravimo pagrindas: **2015-01-22 Pirkimo - pardavimo sutartis Nr. 283**
Įrašas galioja: **Nuo 2015-03-19**

8. Žymos:

8.1. **Teritorija, kurioje taikomos SŽNS, neįregistruota Nekilnojamojo turto registre: miško žemė (VI skyrius, trečiasis skirsnis)**
Daiktas: **žemės sklypas Nr. 4400-2636-8783, aprašytas p. 2.1.**
Įregistravimo pagrindas: **2019-06-06 Lietuvos Respublikos specialiųjų žemės naudojimo sąlygų įstatymas Nr. XIII-2166**
2019-12-19 Lietuvos Respublikos žemės ūkio ministro įsakymas Nr. 3D-711
Plotas: **0.1413 ha**
Įrašas galioja: **Nuo 2023-01-01**

8.2. **Teritorija, kurioje taikomos SŽNS, neįregistruota Nekilnojamojo turto registre: elektros tinklų apsaugos zonos (III skyrius, ketvirtasis skirsnis)**
Daiktas: **žemės sklypas Nr. 4400-2636-8783, aprašytas p. 2.1.**
Įregistravimo pagrindas: **2019-06-06 Lietuvos Respublikos specialiųjų žemės naudojimo sąlygų įstatymas Nr. XIII-2166**
2019-12-19 Lietuvos Respublikos žemės ūkio ministro įsakymas Nr. 3D-711
Plotas: **0.11 ha**
Įrašas galioja: **Nuo 2023-01-01**

8.3. **Teritorija, kurioje taikomos SŽNS, neįregistruota Nekilnojamojo turto registre: kelių apsaugos zonos (III skyrius, antrasis skirsnis)**
Daiktas: **žemės sklypas Nr. 4400-2636-8783, aprašytas p. 2.1.**
Įregistravimo pagrindas: **2019-06-06 Lietuvos Respublikos specialiųjų žemės naudojimo sąlygų įstatymas Nr. XIII-2166**
2019-12-19 Lietuvos Respublikos žemės ūkio ministro įsakymas Nr. 3D-711
Plotas: **0.2258 ha**
Įrašas galioja: **Nuo 2023-01-01**

8.4. **Teritorija, kurioje taikomos SŽNS, neįregistruota Nekilnojamojo turto registre: elektroninių ryšių tinklų elektroninių ryšių infrastruktūros apsaugos zonos (III skyrius, vienuoliktasis skirsnis)**
Daiktas: **žemės sklypas Nr. 4400-2636-8783, aprašytas p. 2.1.**
Įregistravimo pagrindas: **2019-06-06 Lietuvos Respublikos specialiųjų žemės naudojimo sąlygų įstatymas Nr. XIII-2166**
2019-12-19 Lietuvos Respublikos žemės ūkio ministro įsakymas Nr. 3D-711
Plotas: **0.0076 ha**
Įrašas galioja: **Nuo 2023-01-01**

8.5. **Pasinaudojimas atpirkimo teise**
Daiktas: **žemės sklypas Nr. 4400-2636-8783, aprašytas p. 2.1.**
Įregistravimo pagrindas: **2015-01-22 Pirkimo - pardavimo sutartis Nr. 283**
Įrašas galioja: **Nuo 2015-03-19**

8.6. **Apribojimas pagal Žemės ūkio paskirties žemės įsigijimo laikinąjį įstatymą nekeisti pagrindinės žemės naudojimo paskirties 5 metus**
Daiktas: **žemės sklypas Nr. 4400-2636-8783, aprašytas p. 2.1.**
Įregistravimo pagrindas: **2015-01-22 Pirkimo - pardavimo sutartis Nr. 283**
Įrašas galioja: **Nuo 2015-03-19**

9. Teritorijos, kuriose taikomos SŽNS, įrašytos į NTK kadastro duomenų byloje įrašytų duomenų pagrindu: įrašų nėra

10. Daikto registravimas ir kadastro žymos:

10.1. **Kadastrinius matavimus atliko (kadastro žyma)**
Valstybės įmonė Valstybės žemės fondas, a.k. 120093212
Daiktas: **žemės sklypas Nr. 4400-2636-8783, aprašytas p. 2.1.**
Įregistravimo pagrindas: **2013-01-23 Nekilnojamojo daikto kadastro duomenų byla**
Kvalifikacijos pažymėjimas Nr. 2M-M-1802
Įrašas galioja: **Nuo 2013-04-18**

10.2. **Suformuotas naujas (daikto registravimas)**
Daiktas: **žemės sklypas Nr. 4400-2636-8783, aprašytas p. 2.1.**
Įregistravimo pagrindas: **2013-04-05 Nacionalinės žemės tarnybos teritorinio skyriaus vedėjo sprendimas Nr. 34SK-(14.34.110)-415**
Įrašas galioja: **Nuo 2013-04-18**

11. Duomenys apie įregistruotas teritorijas, kuriose taikomos specialiosios žemės naudojimo sąlygos:

11.1. Teritorijos pavadinimas: **Kelių apsaugos zonos (III skyrius, antrasis skirsnis)**
Teritorijos unikalus numeris: **100639703**
Įregistravimo pagrindas: **Lietuvos Respublikos susisiekimo ministerija; 2024-02-06 Valstybinės reikšmės kelių apsaugos zonų nustatymo planas Pagėgių savivaldybėje Nr. 3-46**
Įregistravimo data: **2024-02-14**
Žemės sklypo plotas, patenkantis į Teritoriją: **2324 kv. m, nuo 2024-02-14**

11.2. Teritorijos pavadinimas: **Elektros tinklų apsaugos zonos (III skyrius, ketvirtasis skirsnis)**
Teritorijos unikalus numeris: **100646076**
Įregistravimo pagrindas: **Lietuvos Respublikos energetikos ministerija; 2024-04-12 Įsakymas dėl Energetikos ministro 2022 m. sausio 17 d. įsakymo Nr. 1-26 'Dėl Tauragės elektros tinklų teritorijų plano patvirtinimo' pakeitimo Nr. 1-74**
Įregistravimo data: **2024-04-18**
Žemės sklypo plotas, patenkantis į Teritoriją: **1166 kv. m, nuo 2024-04-18**

11.3. Teritorijos pavadinimas: **Elektros tinklų apsaugos zonos (III skyrius, ketvirtasis skirsnis)**
Teritorijos unikalus numeris: **100237631**
Įregistravimo pagrindas: **Lietuvos Respublikos energetikos ministerija; 2022-01-17 Įsakymas dėl Tauragės elektros tinklų teritorijų plano patvirtinimo Nr. 1-26**
Įregistravimo data: **2022-02-03**
Žemės sklypo plotas, patenkantis į Teritoriją: **206 kv. m, nuo 2023-01-05**

12. Registro pastabos ir nuorodos: įrašų nėra

13. Kita informacija: įrašų nėra

14. Informacija apie duomenų sandoriui tikslinimą: įrašų nėra

Dokumentą atspausdino

VALSTYBĖS ĮMONĖ REGISTRŲ CENTRAS
Studentų g. 39, 08106 Vilnius, tel. +370 5 268 8262, el. p. info@registrucentras.lt
Duomenys kaupiami ir saugomi Juridinių asmenų registre, kodas 124110246

NEKILNOJAMOJO TURTO REGISTRO DUOMENŲ BAZĖS IŠRAŠAS

2024-08-08 16:00:13

1. Nekilnojamojo turto registre įregistruotas turtas:

Registro Nr.: **63/2295**
Registro tipas: **Žemės sklypas**
Sudarymo data: **2000-11-16**
Pagėgių sav., Vilkyškių sen., Mociškių k.

2. Nekilnojamieji daiktai:

2.1. **Žemės sklypas**
Pagėgių sav., Vilkyškių sen., Mociškių k.
Unikalus daikto numeris: **8892-0009-0076**
Žemės sklypo kadastro numeris ir kadastro vietovės pavadinimas: **8892/0009:76 Žukų k.v.**
Daikto pagrindinė naudojimo paskirtis: **Žemės ūkio**
Žemės sklypo plotas: **0.3300 ha**
Žemės ūkio naudmenų plotas viso: **0.3300 ha**
iš jo: ariamos žemės plotas: **0.3300 ha**
Žemės ūkio naudmenų našumo balas: **42.0**
Matavimų tipas: **Žemės sklypas suformuotas atliekant preliminarius matavimus**
Vidutinė rinkos vertė: **174 Eur**
Vidutinės rinkos vertės nustatymo data: **2012-02-22**
Vidutinės rinkos vertės nustatymo būdas: **Masinis vertinimas**
Kadastro duomenų nustatymo data: **2000-11-16**

3. Daikto priklausiniai iš kito registro: įrašų nėra

4. Nuosavybė:

4.1. **Nuosavvbės teisė**
Savininkas:
Daiktas: **žemės sklypas Nr. 8892-0009-0076, aprašytas p. 2.1.**
Įregistravimo pagrindas: **2012-03-16 Pirkimo - pardavimo sutartis Nr. 1444**
Įrašas galioja: **Nuo 2012-03-28**

5. Valstybės ir savivaldybių žemės patikėjimo teisė: įrašų nėra

6. Kitos daiktinės teisės: įrašų nėra

7. Juridiniai faktai:

7.1. **Sudaryta panaudos sutartis**
Panaudos gavėjas:
Daiktas: **žemės sklypas Nr. 8892-0009-0076, aprašytas p. 2.1.**
Įregistravimo pagrindas: **2023-04-17 Panaudos sutartis**
Plotas: **0.33 ha**
Įrašas galioja: **Nuo 2023-04-19**
Terminas: **Nuo 2023-04-17 iki 2028-04-12**

7.2. **Asmeninė nuosavybė**
Daiktas: **žemės sklypas Nr. 8892-0009-0076, aprašytas p. 2.1.**
Įregistravimo pagrindas: **2012-03-16 Pirkimo - pardavimo sutartis Nr. 1444**
Įrašas galioja: **Nuo 2012-03-28**

8. Žymos:

8.1. **Teritorija, kurioje taikomos SŽNS, neįregistruota Nekilnojamojo turto registre: ichtiologiniai draustiniai (V skyrius, penkioliktasis skirsnis)**
Daiktas: **žemės sklypas Nr. 8892-0009-0076, aprašytas p. 2.1.**
Įregistravimo pagrindas: **2019-06-06 Lietuvos Respublikos specialiųjų žemės naudojimo sąlygų įstatymas Nr. XIII-2166**
2019-12-19 Lietuvos Respublikos žemės ūkio ministro įsakymas Nr. 3D-711
Įrašas galioja: **Nuo 2023-01-01**

8.2. **Teritorija, kurioje taikomos SŽNS, neįregistruota Nekilnojamojo turto registre: gamtiniai ir kompleksiniai draustiniai (V skyrius, aštuntasis skirsnis)**
Daiktas: **žemės sklypas Nr. 8892-0009-0076, aprašytas p. 2.1.**
Įregistravimo pagrindas: **2019-06-06 Lietuvos Respublikos specialiųjų žemės naudojimo sąlygų įstatymas Nr. XIII-2166**
2019-12-19 Lietuvos Respublikos žemės ūkio ministro įsakymas Nr. 3D-711
Įrašas galioja: **Nuo 2023-01-01**

8.3. **Teritorija, kurioje taikomos SŽNS, neįregistruota Nekilnojamojo turto registre: paviršinių vandens telkinių pakrantės apsaugos juostos (VI skyrius, aštuntasis skirsnis)**
Daiktas: **žemės sklypas Nr. 8892-0009-0076, aprašytas p. 2.1.**
Įregistravimo pagrindas: **2019-06-06 Lietuvos Respublikos specialiųjų žemės naudojimo sąlygų įstatymas Nr. XIII-2166**
2019-12-19 Lietuvos Respublikos žemės ūkio ministro įsakymas Nr. 3D-711
Įrašas galioja: **Nuo 2023-01-01**

8.4. **Teritorija, kurioje taikomos SŽNS, neįregistruota Nekilnojamojo turto registre: paviršinių vandens telkinių apsaugos zonos (VI skyrius, septintasis skirsnis)**
Daiktas: **žemės sklypas Nr. 8892-0009-0076, aprašytas p. 2.1.**

Įregistravimo pagrindas: **2019-06-06 Lietuvos Respublikos specialiųjų žemės naudojimo sąlygų įstatymas Nr. XIII-2166**
2019-12-19 Lietuvos Respublikos žemės ūkio ministro įsakymas Nr. 3D-711
Įrašas galioja: **Nuo 2023-01-01**

9. Teritorijos, kuriose taikomos SŽNS, įrašytos į NTK kadastro duomenų byloje įrašytų duomenų pagrindu: įrašų nėra

10. Daikto registravimas ir kadastro žymos: įrašų nėra

11. Duomenys apie įregistruotas teritorijas, kuriose taikomos specialiosios žemės naudojimo sąlygos:

11.1.
Teritorijos pavadinimas: **Kelių apsaugos zonos (III skyrius, antrasis skirsnis)**
Teritorijos unikalus numeris: **100640413**
Įregistravimo pagrindas: **Lietuvos Respublikos susisiekimo ministerija; 2024-02-06 Valstybinės reikšmės kelių apsaugos zonų nustatymo planas Pagėgių savivaldybėje Nr. 3-46**
Įregistravimo data: **2024-02-23**
Žemės sklypo plotas, patenkantis į Teritoriją: **664 kv. m, nuo 2024-02-23**

11.2.
Teritorijos pavadinimas: **Gamtiniai ir kompleksiniai draustiniai (V skyrius, aštuntasis skirsnis)**
Teritorijos unikalus numeris: **100631796**
Įregistravimo pagrindas: **Lietuvos Respublikos Vyriausybė; 2016-11-30 LRV 2016 m. lapkričio 30 d. nutarimas Nr. 1181 Nr. 1181**
Įregistravimo data: **2023-12-27**
Žemės sklypo plotas, patenkantis į Teritoriją: **23 kv. m, nuo 2023-12-27**

11.3.
Teritorijos pavadinimas: **Zoologiniai draustiniai (V skyrius, keturioliktasis skirsnis)**
Teritorijos unikalus numeris: **100635241**
Įregistravimo pagrindas: **Lietuvos Respublikos Vyriausybė; 2016-11-30 LRV 2016-11-30 nutarimas Nr. 1181 Nr. 1181**
Įregistravimo data: **2023-12-27**
Žemės sklypo plotas, patenkantis į Teritoriją: **23 kv. m, nuo 2023-12-27**

11.4.
Teritorijos pavadinimas: **Ichtiologiniai draustiniai (V skyrius, penkioliktasis skirsnis)**
Teritorijos unikalus numeris: **100634504**
Įregistravimo pagrindas: **Lietuvos Respublikos Vyriausybė; 2016-11-30 LRV 2016-11-30 nutarimas Nr. 1181 Nr. 1181**
Įregistravimo data: **2023-12-27**
Žemės sklypo plotas, patenkantis į Teritoriją: **23 kv. m, nuo 2023-12-27**

12. Registro pastabos ir nuorodos: įrašų nėra

13. Kita informacija: įrašų nėra

14. Informacija apie duomenų sandoriui tikslinimą: įrašų nėra

Dokumentą atspausdino

GENERALINIO DIREKTORIAUS

ĮSAKYMAS
DĖL PASKYRIMO

2024 m. rugpjūčio 8 d. Nr. ĮA-24-49
Vilnius

Atliekant visuomenės informavimo apie parengtus projektinius pasiūlymus **„Valstybinės reikšmės krašto kelio Nr. 141 Kaunas–Jurbarkas–Šilutė–Klaipėda ruožo nuo 126,273 iki 127,377 km rekonstravimo projektas“** procedūrą skiriu:

- Viešo susirinkimo pirmininku
- Viešo susirinkimo sekretore

Viešo susirinkimo pirmininko ir susirinkimo sekretorės veikla prasideda nuo viešo susirinkimo pradžios ir trunka iki viešo susirinkimo pabaigos.

Generalinis direktorius

Visuomenės informavimas, kai projektuojamas statinys nesuformuotame žemės sklype (2024-03-25)

KLAUSIMAI:

„1. Kaip reikia įgyvendinti šį reikalavimą, dėl visuomenės informavimo, kai projektuojamas statinys nesuformuotame žemės sklype, gatvės, vandentiekio tinklai, nuotekų tinklai. Kas yra tie kaimyniniai sklypai ir kam siųsti registruotus laiškus? Nes sklypo nėra, ir kur jis baigiasi nėra aišku?

2. Jei buvo atliktas viešinimas tik su stendu, gatvės kur nesuformuotas žemės sklypas, ir nebuvo išsiųsti registruoti laiškai, ar toks viešinimas laikomas įvykęs ar ne?

3. Jei sklypo ilgis yra 10 km, o rekonstruojame 1 km kelio ruožą tame sklype, tai privalome informuoti visus besiribojančius sklypus su 10 km ilgio sklypu? ar tik patenkančius prie to 1 km rekonstruojamo ruožo?“

ATSAKYMAS (2024-03-25 Nr. 2D-5784).

Statybos įstatymo 37 straipsnio 1 dalyje įtvirtinta, kad savivaldybės meras (jo įgaliotas savivaldybės administracijos valstybės tarnautojas) privalo informuoti visuomenę apie numatomą visuomenei svarbių statinių ir statinių dalių projektavimą, apie numatomą statinių ir statinių dalių projektavimą, kai Lietuvos Respublikos teritorijų planavimo įstatymo 20 straipsnyje nustatytais atvejais neparengti vietovės lygmens teritorijų planavimo dokumentai ir statyba konkrečiame žemės sklype leidžiama, taip pat apie visuomenės dalyvavimą svarstant statinių ir statinių dalių projektinius pasiūlymus.

Reglamento 61 punkte nustatyta, kad savivaldybės interneto svetainės pirmajame puslapyje paskelbia (arba jame pateikia nuorodą į atitinkamą svetainės skiltį) projektinius pasiūlymus ir pranešimą. *Statytojas po pranešimo paskelbimo savivaldybės interneto svetainėje per 3 darbo dienas privalo įrengti žemės sklype ar bet kuriame viename žemės sklype, kai planuojama statyti keliuose žemės sklypuose, ar teritorijoje, kai žemės sklypas nesuformuotas, stendą su šiame punkte išvardinta informacija ir šią informaciją Lietuvos Respublikos viešojo administravimo įstatymo 9 straipsnyje nurodytais atvejais per Nacionalinę elektroninių siuntų pristatymo, naudojant pašto tinklą, informacinę sistemą (toliau – E. pristatymo sistema) arba registruotais laiškais pateikti planuojamo statyti objekto žemės sklypo (-ų) ir kaimyninių [5.22] žemės sklypų valdytojams, naudotojams, daugiabučių gyvenamųjų namų bendrojo naudojimo objektų valdytojams jų deklaruotos gyvenamosios vietos ar Juridinių asmenų registre nurodytos buveinės adresais*.

Šiame punkte pateikta nuoroda [5.22] į Lietuvos Respublikos Vyriausybės 1996 m. rugsėjo 18 d. nutarimą Nr. 1097 „Dėl Visuomenės informavimo, konsultavimo ir dalyvavimo priimant sprendimus dėl teritorijų planavimo nuostatų patvirtinimo“[1].

Visuomenės informavimo, konsultavimo ir dalyvavimo priimant sprendimus dėl teritorijų planavimo nuostatų 4 punkte apibrėžta, kad *kaimyninis žemės sklypas* – sklypas, kuris turi bendrą ribą su planuojama teritorija arba yra nuo jos atskirtas ne aukštesnės kaip D kategorijos gatve, vietinės reikšmės keliu ar siauresniu kaip 10 metrų žemės plotu, nesuformuotu sklypais.

Pažymime, kad Inspekcija konsultacijas teikia vadovaudamasi teisės aktais ir valstybės politiką Inspekcijos vykdomos valstybinės priežiūros srityse formuojančios Aplinkos ministerijos raštuose pateikta nuomone.

Nagrinėdama Jūsų paklausimą, atsižvelgdama į tai, kad galiojančiuose teisės aktuose nėra nustatytas reglamentavimas paklausime minimais atvejais, Inspekcija 2024-01-25 raštu Nr. 2D-1383 kreipėsi tarnybinės pagalbos į Aplinkos ministeriją.

Aplinkos ministerija 2024-03-06 rašte Nr. D8(E)-1242 pateikė tokią nuomonę:

„Pagal Lietuvos Respublikos žemės įstatymo 2 straipsnio 20 dalį *„Žemės sklypas – žemės plotas, turintis nustatytas ribas, kadastro duomenis ir įregistruotas Nekilnojamojo turto registre.“*

Pagal Lietuvos Respublikos statybos įstatymo 2 straipsnio 96 dalies nuostatas *„Statybos sklypas – nustatytų ribų žemės sklypas (teritorijos dalis), kuriame atliekami statybos darbai.“*

<…>

Sistemiškai vertinant galiojantį teisinį reglamentavimą konstatuotina, kad Reglamento 61 punkto nuostatos dėl projektinių pasiūlymų viešinimo taikomas tais atvejais, kai suformuoti žemės sklypai t. y. statytojui nustatyta pareiga šiame punkte nurodytą informaciją pateikti planuojamo statyti statinio suformuoto žemės sklypo (-ų) ir kaimyninių suformuotų žemės sklypų valdytojams ir naudotojams, daugiabučių gyvenamųjų namų bendrojo naudojimo objektų valdytojams.

Kai projektiniais pasiūlymais statinių (pvz., susisiekimo komunikacijų, inžinerinių tinklų) statyba numatoma žemės sklypais nesuformuotame žemės plote (teritorijoje), manytina, kad asmenų informavimui apie parengtus projektinius pasiūlymus galėtų būti taikomos kitos Reglamente numatytos numatytos priemonės, pvz. stendas, Lietuvos Respublikos statybos leidimų ir statybos valstybinės priežiūros informacinė sistema „Infostatyba“ www.planuojustatau.lt, savivaldybės interneto svetainė.“

Pritardami šiai nuomonei, prašome ja vadovautis dėl 1-2 klausimų. Jei šiuose klausimuose minimais atvejais (kai statinių (susisiekimo komunikacijų, inžinerinių tinklų) statyba numatoma žemės sklypais nesuformuotame žemės plote – teritorijoje) Reglamento 61 punkte reglamentuotas informavimas apie projektinius pasiūlymus buvo atliktas įrengus stendą, laikytina, kad šio punkto reikalavimai yra įgyvendinti.

Atsižvelgiant į tai, kad Statybos įstatymo 37 straipsnis numato visuomenės informavimą apie numatomą statinių dalių projektavimą ir dalyvavimą svarstant statinių dalių projektinius pasiūlymus, dėl 3 klausimo manytina, kad, kai projektuojamas kelio ruožo (statinio dalies) rekonstravimas suformuotame žemės sklype, vykdant Reglamento 61 punkto reikalavimus registruotais laiškais privalu informuoti su sklypo dalimi (kelio ruožo rekonstravimo projekto apimtyje) besiribojančių kaimyninių žemės sklypų (sklypų, kurie turi bendrą ribą su numatomos statybos teritorija (kelio ruožu) arba atskirtų nuo jos ne aukštesnės kaip D kategorijos gatve, vietinės reikšmės keliu ar siauresniu kaip 10 metrų žemės plotu, nesuformuotu sklypais)

valdytojus, naudotojus ir šiuose sklypuose esančių daugiabučių gyvenamųjų namų bendrojo naudojimo objektų valdytojus.

Konsultacija pateikiama pagal jos pasirašymo dieną galiojusius teisės aktus ir negali būti laikoma Inspekcijos sprendimu konkrečioje situacijoje.

[1]https://www.e-tar.lt/portal/lt/legalAct/TAR.802893A37D00/asr.

Atnaujinimo data: 2024-04-10

1. DATA:

Posėdis įvyko 2025 m. sausio 21 d. 9 val. 04 min., nuotoliniu būdu, Vilnius.

2. POSĖDŽIO PIRMININKAS:

AB „Via Lietuva“ Stebėsenos ir kontrolės skyriaus vadovas

3. POSĖDŽIO SEKRETORĖ:

AB „Via Lietuva“ Planavimo ir projektavimo priežiūros skyriaus projektų vadovė

4. DALYVIAI:

AB „Via Lietuva“ Kitų projektų skyriaus projektų vadovė
AB „Via Lietuva“ Kitų projektų skyriaus projektų vadovas
AB „Via Lietuva“ Planavimo ir projektavimo priežiūros skyriaus projektų vadovas
AB „Via Lietuva“ Planavimo ir projektavimo priežiūros skyriaus projektų vadovas
AB „Via Lietuva“ Planavimo ir projektavimo priežiūros skyriaus projektų vadovas
AB „Via Lietuva“ Planavimo ir projektavimo priežiūros skyriaus komandos vadovė
AB „Via Lietuva“ Planavimo ir projektavimo priežiūros skyriaus projektų vadovas
AB „Via Lietuva“ Planavimo ir projektavimo priežiūros skyriaus projektų vadovas
AB „Via Lietuva“ Planavimo ir projektavimo priežiūros skyriaus projektų inžinierė
AB „Via Lietuva“ Planavimo ir projektavimo priežiūros skyriaus projektų inžinierius
AB „Via Lietuva“ Planavimo ir projektavimo priežiūros skyriaus komandos vadovas

AB „Via Lietuva“ Planavimo ir projektavimo priežiūros skyriaus projektų vadovė

AB „Via Lietuva“ Klientų aptarnavimo centro projektų inžinierius
AB „Via Lietuva“ Klientų aptarnavimo centro projektų inžinierius
AB „Via Lietuva“ Klientų aptarnavimo centro projektų inžinierius
AB „Via Lietuva“ Klientų aptarnavimo centro projektų inžinierius
AB „Via Lietuva“ Klientų aptarnavimo centro komandos vadovas
AB „Via Lietuva“ Klientų aptarnavimo centro projektų inžinierė
AB „Via Lietuva“ Klientų aptarnavimo centro komandos vadovas
AB „Via Lietuva“ Klientų aptarnavimo centro projektų inžinierius
AB „Via Lietuva“ Klientų aptarnavimo centro projektų inžinierė
AB „Via Lietuva“ Klientų aptarnavimo centro projektų inžinierius
AB „Via Lietuva“ Klientų aptarnavimo centro projektų inžinierė
AB „Via Lietuva“ Žemėtvarkos ir statinių formavimo komandos projektų inžinierius
AB „Via Lietuva“ Infrastruktūros duomenų valdymo skyriaus vadovas
AB „Via Lietuva“ Infrastruktūros duomenų valdymo komandos vadovas

5. DARBOTVARKĖ:

Valstybinės reikšmės krašto kelio Nr. 141 Kaunas–Jurbarkas–Šilutė–Klaipėda ruožo nuo 126,273 iki 127,377 km rekonstravimas (toliau – Projektas) (TDP, pirmas svarstymas).

6. SVARSTYTA:

Projekto rengėjas pristatė bendrą informaciją ir duomenis apie Projektą, Projekto Susisiekimo, Konstrukcijų ir kitų dalių sprendinius.

Posėdžio metu Komisija projekto rengėjo pasiteiravo (paprašė patikslinti):

1. Dėl Projekte nurodomo prognozuojamo vandens lygio pakilimo potvynio metu ir atitinkamai numatomų kelio sankasos ir dangos konstrukcijos sprendinių, ar numatyti Projekto sprendiniai yra pakankami užtikrinti, apsaugoti kelio sankasą ir dangos konstrukciją nuo neigiamo potvynio vandens poveikio. Projekto rengėjas patikino, kad Projekto sprendiniai yra tinkami ir pakankami apsaugoti kelio sankasą ir dangos konstrukciją nuo potvynio metu galimo neigiamo vandens poveikio, detaliai pristatė tam užtikrinti numatomus sprendinius.
2. Dėl šalia tilto projektuojamo latako sprendinių, kurie išeina už žemės sklypo ribų. Projekto rengėjas paaiškino, kad sprendiniai, išeinantys už žemės sklypo ribų yra tik prietilčių latakų tvirtinimai ir jie patenka tik į NŽT žemę ir patikino, kad bus atliktos visos reikiamos procedūros (gauti pritarimai ir t.t.) šiems sprendiniams legalizuoti.
3. Dėl saugotinų medžių, ar buvo atlikta medžių ekspertizė. Projekto rengėjas paaiškino, kad yra numatomi šalinti saugotini medžiai, tačiau tai būtina Projekto sprendiniams įgyvendinti ir nurodė, kad yra atliekamos procedūros leidimui kirsti medžius gauti, o medžių ekspertizė nėra atliekama, nes tokio poreikio nebuvo nustatyta.

Komisijos aplinkosaugos ekspertė pagal projekto rengėjo pateiktą informaciją ir duomenis apie želdinius ir teritoriją, kuria praeina rekonstruojamas kelias, taip pat paaiškino, kad medžių ekspertizės šio Projekto apimtyje atlikti nereikia.

4. Dėl numatomų eismo organizavimo (ribojimo) sprendinių tiltų remonto darbų vykdymo metu. Projekto rengėjas nurodė, kad statybos darbų vykdymo numatomi pastatyti laikini tiltai.
5. Paprašė pristatyti ir paaiškinti tilto prieigose projektuojamus kelio skersinio profilio parametrus. Projekto rengėjas pristatė ir paaiškino.
6. Dėl numatomų įrengti kelio atitvarų sprendinių, numatomų įrengti vietų. Projekto rengėjas paaiškino, kad jų įrengimas numatomas pagal esamą / projektuojamą situaciją, laikantis statybos techninių dokumentų reikalavimų.

7. Pasiteiravo ar visi Projekto sprendiniai telpa kelio žemės sklypo ribose. Projekto rengėjas nurodė, kad taip, išskyrus tik prietilčių latakų tvirtinimų sprendinius, kurie dalinai patenka tik į NŽT žemę, bet dar kartą patikino, kad sprendiniams įgyvendinti gaus reikiamus leidimus ir atliks kitas privalomas sprendinių įteisinimo procedūras.

Komisija klausimų daugiau nepateikė.

7. NUTARTA:

Pritarti Projekto sprendiniams.

Posėdžio pirmininkas

Posėdžio sekretorė

Elektroninio archyvo informacinė sistema

Pagrindinis Paslaugos

ADOC dokumentai

[] ADOC dokumentas

- Turinys
- Metaduomenys
- Parašai
- Tikrinimas

Pavadinimas: PKK_25.01.21_141_126,273-127,377_R_TDP
Rinkmena: PKK_25.01.21_141_126,273-127,377_R_TDP.adoc (ADOC-V1.0, GeDOC)

Dokumento metaduomenys

PASIRAŠOMIEJI METADUOMENYS

El. dokumento turinį aprašantys metaduomenys

	El. dokumento pavadinimas	Dokumento rūšis	Parašai
	PKK_25.01.21_141_126,273-127,377_R_TDP		

Sudarytojai

	Statusas	Sudarytojas	Kodas	Adresas	Parašai
	Juridinis asmuo	Akcinė bendrovė Via Lietuva	188710638	Kauno g. 22-2, 03212 Vilnius, Lietuva	

Dokumento registracijos

	Registravimo data	Dokumento registracijos Nr.	Įmonės (įstaigos) kodas	Parašai
	2025-02-05 13:23:46	PKK-25-11		
	Dokumentą užregistravęs darbuotojas			

NEPASIRAŠOMIEJI METADUOMENYS

El. dokumento naudojimo metaduomenys

Techninė informacija

	El. dokumento specifikacijos ID	Elektroninio dokumento grupė	eDVS pavadinimas ir versija	Parašai
	ADOC-V1.0	GeDOC	DocLogix v12.8.7.0	

El. dokumento klasifikavimas

	Saugykla	Parašai

Bylos (tomo) indeksai

Bylos (tomo) indeksas
1.10 E

Grįžti į paslaugos pagrindinį puslapį

2021 visos teisės saugomos Lietuvos vyriausiojo archyvaro tarnyba

ĮSAKYMAS
DĖL PASKYRIMO EITI
PROJEKTO VADOVO PAREIGAS

2024 m. vasario 23 d. Nr. Į-24-11

Vilnius

Rengiant projektą **„Valstybinės reikšmės krašto kelio Nr. 141 Kaunas-Jurbarkas-Šilutė-Klaipėda ruožo nuo 126,273 iki 127,377 km rekonstravimo techninis darbo projektas“** sk

adas Kasperavičius (atestato Nr. 33743, išduotas 2016-06-23).

Projekto vadovo veikla prasideda nuo jo paskyrimo dienos ir trunka iki statybos užbaigimo akto išdavimo dienos arba deklaracijos apie statybos užbaigimą pasirašymo dienos.

Generalinis direktorius

GENERALINIO DIREKTORIAUS

ĮSAKYMAS
DĖL PASKYRIMO EITI
PROJEKTO DALIES VADOVŲ PAREIGAS

2024 m. vasario 23 d. Nr. Į-24-11.1

Vilnius

Rengiant projektą **„Valstybinės reikšmės krašto kelio Nr. 141 Kaunas-Jurbarkas-Šilutė-Klaipėda ruožo nuo 126,273 iki 127,377 km rekonstravimo techninis darbo projektas“** skiriu:

- projekto dalies vadovu išduotas 2020-07-24, atsakingą už **Konstrukcijų dalies (SK1)** parengimą;
- projekto dalies vadovu , išduotas 2021-10-19, atsakingą už **Konstrukcijų dalies (SK2)** parengimą;
- projekto dalies vadovu , išduotas 2015-02-24, atsakingą už **Konstrukcijų dalies (SK3)** parengimą;
- projekto dalies vadovu išduotas 2017-03-22, atsakingą už **Konstrukcijų dalies (SK4)** parengimą;
- projekto dalies vadovu , išduotas 2019-09-20), atsakingą už **Susisiekimo (S)** dalies, **Pasirengimo statybai ir statybos organizavimo (SO)** dalies ir **Statybos skaičiuojamosios kainos nustatymo (KS)** dalies parengimą bei dokumentacijos tvarkymą.

Projekto dalies vadovų veikla prasideda nuo jų paskyrimo dienos ir trunka iki statybos užbaigimo akto išdavimo dienos arba deklaracijos apie statybos užbaigimą pasirašymo dienos.

Generalinis direktorius ıs

Susipažinau:	Susipažinau:	Susipažinau:	Susipažinau:	Susipažinau:
(parašas)	*(parašas)*	*(parašas)*	*(parašas)*	*(parašas)*

L. E. P. GENERALINIO DIREKTORIAUS

ĮSAKYMAS
DĖL PASKYRIMO EITI
PROJEKTO DALIES VADOVO PAREIGAS

2025 m. vasario 21 d. Nr. Į-25-03

Vilnius

Remiantis 2025 m. vasario 21 d. įsakymu Nr. ĮA-25-09, nuo 2025 m. kovo 4 d. naikinama teisė vykdyti projekto dalies vadovo pareigas Gintarui Šakaliui (atestato Nr. 34051, išduotas 2015-02-24) projekte **„Valstybinės reikšmės krašto kelio Nr. 141 Kaunas-Jurbarkas-Šilutė-Klaipėda ruožo nuo 126,273 iki 127,377 km rekonstravimo techninis darbo projektas“.**

Nuo 2025 m. kovo 5 d. rengiant projektą **„Valstybinės reikšmės krašto kelio Nr. 141 Kaunas-Jurbarkas-Šilutė-Klaipėda ruožo nuo 126,273 iki 127,377 km rekonstravimo techninis darbo projektas“** skiriu:

- projekto dalies vadovu , išduotas 2014-08-05, atsakingą už **Konstrukcijų (SK3)** dalies parengimą.

Projekto dalies vadovo veikla prasideda nuo jo paskyrimo dienos ir trunka iki statybos užbaigimo akto išdavimo dienos arba deklaracijos apie statybos užbaigimą pasirašymo dienos.

L. e. p. generalinis direktorius

DETALŪS METADUOMENYS	
Dokumento sudarytojas (-ai)	
Dokumento pavadinimas (antraštė)	ĮSAKYMAS DĖL PASKYRIMO EITI PROJEKTO DALIES VADOVO PAREIGAS_
Dokumento registracijos data ir numeris	-
Dokumento gavimo data ir dokumento gavimo registracijos numeris	-
Dokumento specifikacijos identifikavimo žymuo	ADOC-V1.0
Parašo paskirtis	Tvirtinimas
Parašą sukūrusio asmens vardas, pavardė ir pareigos	
Parašo sukūrimo data ir laikas	2025-02-21 10:14:13 (GMT+02:00)
Parašo formatas	XAdES-C
Laiko žymoje nurodytas laikas	2025-02-21 10:14:26 (GMT+02:00)
Informacija apie sertifikavimo paslaugos teikėją	EID-SK 2016,2.5.4.97=#160e4e545245452d313037343730313 3,AS Sertifitseerimiskeskus,EE
Sertifikato galiojimo laikas	2023-07-10 13:41:06–2028-07-08 23:59:59
Informacija apie būdus, naudotus metaduomenų vientisumui užtikrinti	-
Pagrindinio dokumento priedų skaičius	-
Pagrindinio dokumento pridedamų dokumentų skaičius	-
Programinės įrangos, kuria naudojantis sudarytas elektroninis dokumentas, pavadinimas	DocLogix v12.8.7.0
Informacija apie elektroninio dokumento ir elektroninio (-ių) parašo (-ų) tikrinimą (tikrinimo data)	Tikrinant dokumentą nenustatyta jokių klaidų (2025-02-21 10:17:43)
Elektroninio dokumento nuorašo atspausdinimo data ir ją atspausdinęs darbuotojas	2025-02-21 10:17:43 atspausdino
Paieškos nuoroda	-
Papildomi metaduomenys	-

SSVA
STATYBOS SEKTORIAUS VYSTYMO AGENTŪRA

Viešoji įstaiga • kodas 305997589 • Linkmenų g. 28-1, LT-08217 Vilnius
tel. +370-700-15100 • el. p. agentura@ssva.lt • www.ssva.lt

Išrašas iš statybos specialistų kvalifikacijos atestatų ir teisės pripažinimo dokumentų registro

SPECIALISTAS	
Vardas, pavardė:	

TEISĖS DOKUMENTAS			
Numeris:		Ar galioja:	**TAIP**
Pirmą kartą išduotas:	**2016-06-23**		
Dokumento tipas:	Kvalifikacijos atestatas		

SUTEIKTA TEISĖ	
Nuo 2016-06-23 iki 2018-05-08	Suteikta teisė eiti ypatingo statinio projekto vadovo ir ypatingo statinio projekto vykdymo priežiūros vadovo pareigas. Statiniai: susisiekimo komunikacijos: keliai, keliai (gatvės), geležinkelio kelias, kiti transporto statiniai.
Nuo 2018-05-08	Suteikta teisė eiti ypatingojo statinio projekto vadovo ir ypatingojo statinio projekto vykdymo priežiūros vadovo pareigas. Statiniai: susisiekimo komunikacijos (keliai, gatvės, geležinkelio kelias, kiti transporto statiniai), taip pat minėti statiniai, esantys kultūros paveldo objekto teritorijoje, jo apsaugos zonoje, kultūros paveldo vietovėje.

KVALIFIKACIJOS TOBULINIMAS / TPD PATVIRTINIMAS	
2021-12-09	Pateikti kvalifikacijos tobulinimą įrodantys dokumentai pripažinti tinkamais.

POVEIKIO PRIEMONĖS	
SUSTABDYTAS nuo 2021-09-17	Sprendimas Nr. 100 (2021-09-17): Vadovaujantis Statybos įstatymo 12 straipsnio 14 dalies 2 punktu, stabdyti kv. atestato Nr. 36328 galiojimą dėl nepateiktų kvalifikacijos tobulinimo dokumentų. PASTABA: Vadovaujantis SPSC direktoriaus 2021-12-09 sprendimu Nr. 134, atšauktas kvalifikacijos atestato 36328 sustabdymas.

Duomenys atnaujinti: 2024-11-08. Paieškos data: 2024-11-11.

Išrašas atspausdintas: .....

Išrašą atspausdino: .....
(vardas, pavardė, parašas)

SSVA
STATYBOS SEKTORIAUS VYSTYMO AGENTŪRA

Viešoji įstaiga • kodas 305997589 • Linkmenų g. 28-1, LT-08217 Vilnius
tel. (8 5) 275 7927 • el. p. agentura@ssva.lt • www.ssva.lt

Išrašas iš statybos specialistų kvalifikacijos atestatų ir teisės pripažinimo dokumentų registro

SPECIALISTAS	
Vardas, pavardė:	

TEISĖS DOKUMENTAS			
Numeris:		Ar galioja:	**TAIP**
Pirmą kartą išduotas:	**2017-03-22**		
Dokumento tipas:	Kvalifikacijos atestatas		

SUTEIKTA TEISĖ	
Nuo 2017-03-22 iki 2018-04-30	Suteikta teisė eiti ypatingojo statinio projekto dalies vadovo ir ypatingojo statinio projekto dalies vykdymo priežiūros vadovo pareigas. Statiniai: susisiekimo komunikacijos: keliai, gatvės, geležinkelio kelias, oro uostų statiniai, kiti transporto statiniai. Projekto dalys: konstrukcijų, susisiekimo, pasirengimo statybai ir statybos darbų organizavimo, statybos skaičiuojamosios kainos nustatymo.
Nuo 2018-04-30	Suteikta teisė eiti ypatingojo statinio projekto dalies vadovo ir ypatingojo statinio projekto dalies vykdymo priežiūros vadovo pareigas. Statiniai: susisiekimo komunikacijos (keliai, gatvės, geležinkelio kelias, oro uostų statiniai, kiti transporto statiniai), taip pat minėti statiniai, esantys kultūros paveldo objekto teritorijoje, jo apsaugos zonoje, kultūros paveldo vietovėje. Projekto dalys: konstrukcijų, susisiekimo, pasirengimo statybai ir statybos darbų organizavimo, statybos skaičiuojamosios kainos nustatymo.

KVALIFIKACIJOS TOBULINIMAS / TPD PATVIRTINIMAS	
2022-03-22	Pateikti kvalifikacijos tobulinimą įrodantys dokumentai pripažinti tinkamais.

Duomenys atnaujinti: 2023-08-22. Paieškos data: 2023-08-29.

Išrašas atspausdintas: .....

Išrašą atspausdino: .....
(vardas, pavardė, parašas)

SSVA
STATYBOS SEKTORIAUS VYSTYMO AGENTŪRA

Viešoji įstaiga • kodas 305997589 • Linkmenų g. 28-1, LT-08217 Vilnius
tel. +370-700-15100 • el. p. agentura@ssva.lt • www.ssva.lt

Išrašas iš statybos specialistų kvalifikacijos atestatų ir teisės pripažinimo dokumentų registro

SPECIALISTAS	
Vardas, pavardė:	

TEISĖS DOKUMENTAS			
Numeris:		Ar galioja:	**TAIP**
Pirmą kartą išduotas:	**2020-07-24**		
Dokumento tipas:	Kvalifikacijos atestatas		

SUTEIKTA TEISĖ	
Nuo 2020-07-24	Suteikta teisė eiti ypatingojo statinio projekto dalies vadovo, ypatingojo statinio projekto dalies vykdymo priežiūros vadovo ir statinio dalies ekspertizės vadovo pareigas. Statiniai: susisiekimo komunikacijos (geležinkelio kelias - geležinkelio tiltai, viadukai, tuneliai ir pralaidos; kiti transporto statiniai). Projekto dalys: konstrukcijų, susisiekimo, pasirengimo statybai ir statybos darbų organizavimo, statybos skaičiuojamosios kainos nustatymo. Statinio dalies ekspertizės darbo sritis: konstrukcijų.

Duomenys atnaujinti: 2024-11-08. Paieškos data: 2024-11-11.

Išrašas atspausdintas: .....

Išrašą atspausdino: .....
(vardas, pavardė, parašas)

SSVA
STATYBOS SEKTORIAUS VYSTYMO AGENTŪRA

Viešoji įstaiga • kodas 305997589 • Linkmenų g. 28-1, LT-08217 Vilnius
tel. +370-700-15100 • el. p. agentura@ssva.lt • www.ssva.lt

Išrašas iš statybos specialistų kvalifikacijos atestatų ir teisės pripažinimo dokumentų registro

SPECIALISTAS	
Vardas, pavardė:	

TEISĖS DOKUMENTAS			
Numeris:		Ar galioja:	**TAIP**
Pirmą kartą išduotas:	**2019-09-20**		
Dokumento tipas:	Kvalifikacijos atestatas		

SUTEIKTA TEISĖ	
Nuo 2019-09-20	Suteikta teisė eiti ypatingojo statinio projekto dalies vadovo ir ypatingojo statinio projekto dalies vykdymo priežiūros vadovo pareigas. Statiniai: susisiekimo komunikacijos (keliai, gatvės, kiti transporto statiniai). Projekto dalys: konstrukcijų, susisiekimo, pasirengimo statybai ir statybos darbų organizavimo, statybos skaičiuojamosios kainos nustatymo.

Duomenys atnaujinti: 2024-11-08. Paieškos data: 2024-11-11.

Išrašas atspausdintas: .....

Išrašą atspausdino: .....
(vardas, pavardė, parašas)

SSVA
STATYBOS SEKTORIAUS VYSTYMO AGENTŪRA

Viešoji įstaiga • kodas 305997589 • Linkmenų g. 28-1, LT-08217 Vilnius
tel. +370-700-15100 • el. p. agentura@ssva.lt • www.ssva.lt

Išrašas iš statybos specialistų kvalifikacijos atestatų ir teisės pripažinimo dokumentų registro

SPECIALISTAS	
Vardas, pavardė:	

TEISĖS DOKUMENTAS			
Numeris:		Ar galioja:	**TAIP**
Pirmą kartą išduotas:	**2021-10-19**		
Dokumento tipas:	Kvalifikacijos atestatas		

SUTEIKTA TEISĖ	
Nuo 2021-10-19	Suteikta teisė eiti ypatingojo statinio projekto dalies vadovo pareigas. Statiniai: susisiekimo komunikacijos (geležinkelio kelias - geležinkelio tiltai, viadukai, tuneliai ir pralaidos; kiti transporto statiniai). Projekto dalis: konstrukcijų.

Duomenys atnaujinti: 2024-11-08. Paieškos data: 2024-11-11.

Išrašas atspausdintas: .....

Išrašą atspausdino: .....
(vardas, pavardė, parašas)

SSVA
STATYBOS SEKTORIAUS VYSTYMO AGENTŪRA

Viešoji įstaiga • kodas 305997589 • Linkmenų g. 28-1, LT-08217 Vilnius
tel. +370-700-15100 • el. p. agentura@ssva.lt • www.ssva.lt

Išrašas iš statybos specialistų kvalifikacijos atestatų ir teisės pripažinimo dokumentų registro

SPECIALISTAS	
Vardas, pavardė:	

TEISĖS DOKUMENTAS			
Numeris:		Ar galioja:	**TAIP**
Pirmą kartą išduotas:	**2014-08-05**		
Dokumento tipas:	Kvalifikacijos atestatas		

SUTEIKTA TEISĖ	
Nuo 2014-08-05	Suteikta teisė eiti ypatingo statinio projekto dalies vadovo ir ypatingo statinio projekto dalies vykdymo priežiūros vadovo pareigas. Statiniai: susisiekimo komunikacijos: keliai, keliai (gatvės), geležinkelio kelias, kiti transporto statiniai. Projekto dalys: konstrukcijų, susisiekimo, pasirengimo statybai ir statybos darbų organizavimo, statybos skaičiuojamosios kainos nustatymo.

KVALIFIKACIJOS TOBULINIMAS / TPD PATVIRTINIMAS	
2019-07-26	Pateikti kvalifikacijos tobulinimą įrodantys dokumentai pripažinti tinkamais.

Duomenys atnaujinti: 2024-06-27. Paieškos data: 2024-07-01.

Išrašas atspausdintas: .....

Išrašą atspausdino: .....
(vardas, pavardė, parašas)